

Topographisches Inventar

Objektyp: **Chapter**

Zeitschrift: **INSA: Inventar der neueren Schweizer Architektur, 1850-1920: Städte = Inventaire suisse d'architecture, 1850-1920: villes = Inventario svizzero di architettura, 1850-1920: città**

Band (Jahr): **3 (1982)**

PDF erstellt am: **21.09.2024**

Nutzungsbedingungen

Die ETH-Bibliothek ist Anbieterin der digitalisierten Zeitschriften. Sie besitzt keine Urheberrechte an den Inhalten der Zeitschriften. Die Rechte liegen in der Regel bei den Herausgebern.

Die auf der Plattform e-periodica veröffentlichten Dokumente stehen für nicht-kommerzielle Zwecke in Lehre und Forschung sowie für die private Nutzung frei zur Verfügung. Einzelne Dateien oder Ausdrucke aus diesem Angebot können zusammen mit diesen Nutzungsbedingungen und den korrekten Herkunftsbezeichnungen weitergegeben werden.

Das Veröffentlichen von Bildern in Print- und Online-Publikationen ist nur mit vorheriger Genehmigung der Rechteinhaber erlaubt. Die systematische Speicherung von Teilen des elektronischen Angebots auf anderen Servern bedarf ebenfalls des schriftlichen Einverständnisses der Rechteinhaber.

Haftungsausschluss

Alle Angaben erfolgen ohne Gewähr für Vollständigkeit oder Richtigkeit. Es wird keine Haftung übernommen für Schäden durch die Verwendung von Informationen aus diesem Online-Angebot oder durch das Fehlen von Informationen. Dies gilt auch für Inhalte Dritter, die über dieses Angebot zugänglich sind.

3 Topographisches Inventar

3.1 Übersichtsplan 1976

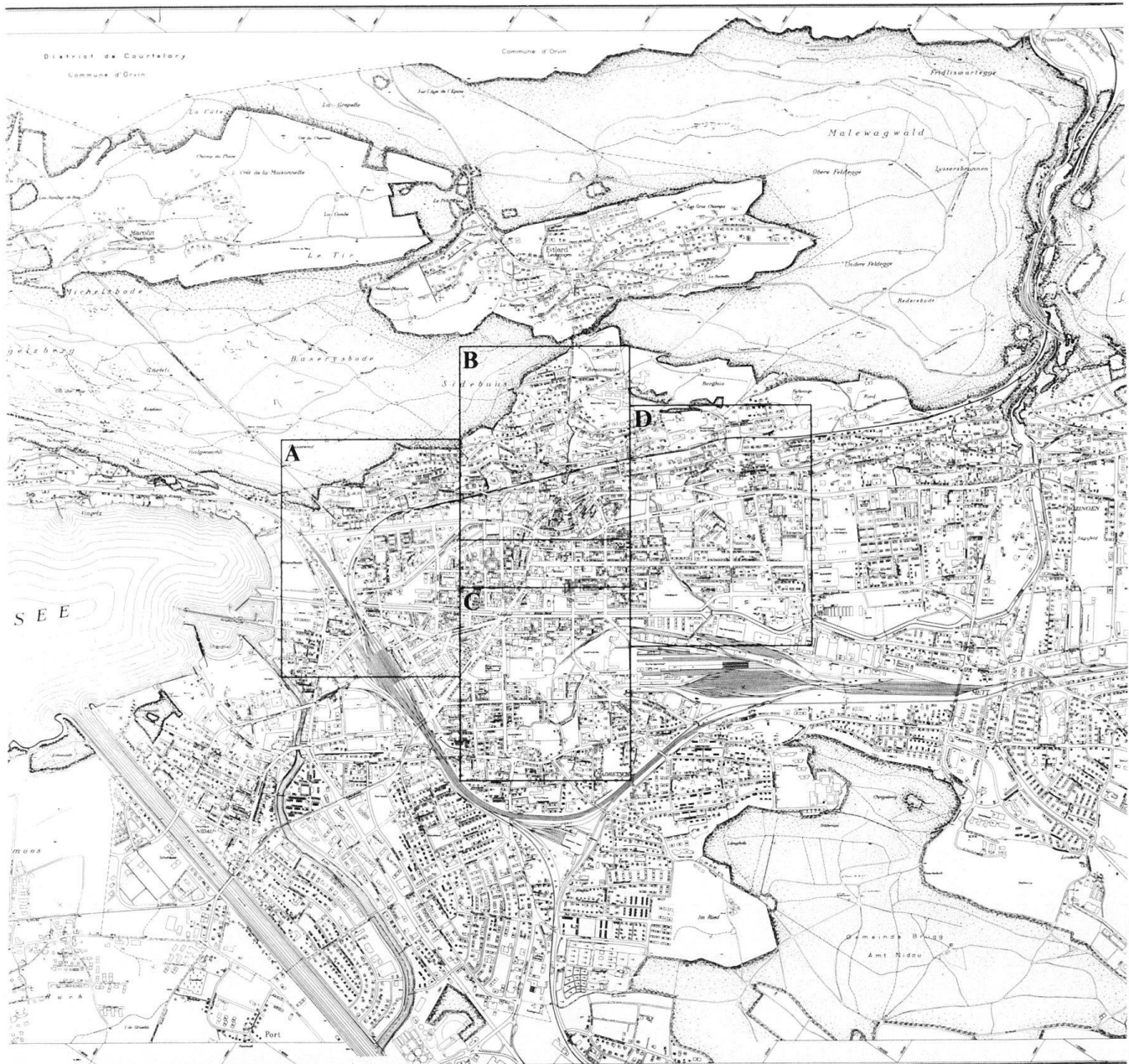


Abb. 37 Biel, Übersichtsplan 1976, Masstab 1 : 5000, hg. vom Vermessungsamt der Stadt Biel. Eingetragen die Lage der Ausschnitte (Abb. 38–41).

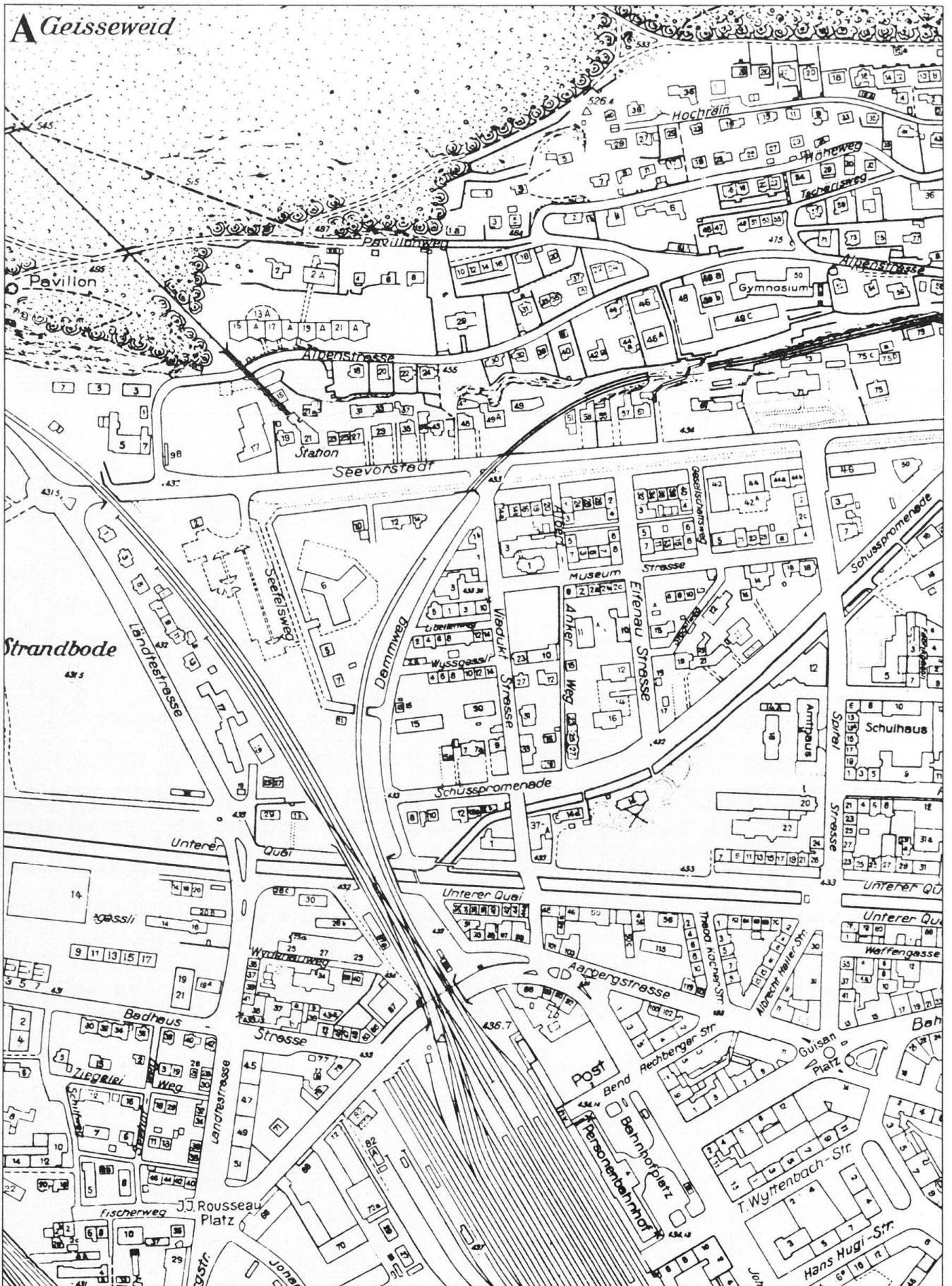


Abb. 38 Biel, südwestlicher Teil des Stadtgebietes. Ausschnitt aus dem Übersichtsplan 1976 (vgl. Abb. 37).

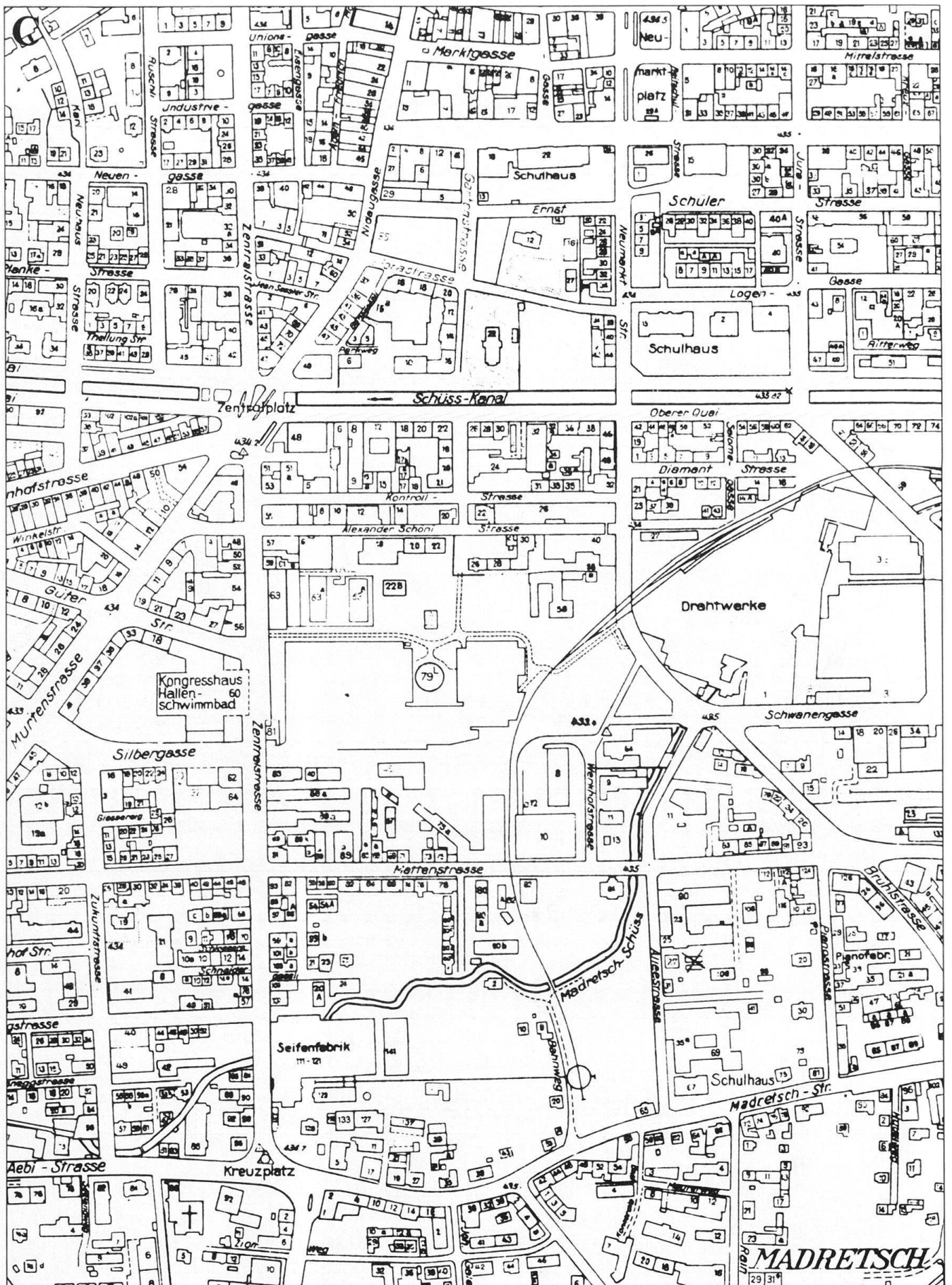


Abb. 40 Biel, unterer mittlerer Teil des Stadtgebietes. Ausschnitt aus dem Übersichtsplan 1976 (vgl. Abb. 37).

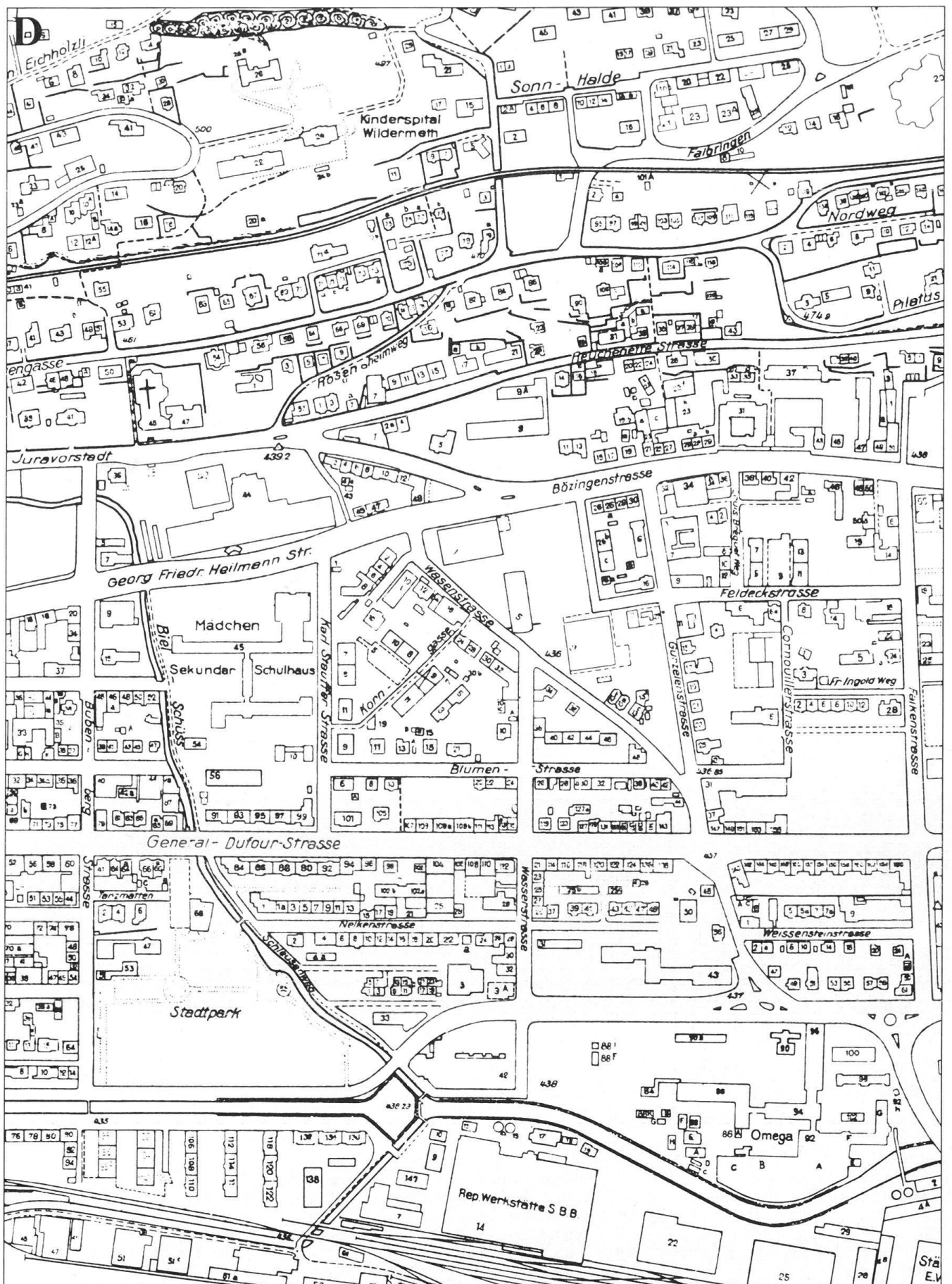


Abb. 41 Biel, nordöstlicher Teil des Stadtgebietes. Ausschnitt aus dem Übersichtsplan 1976 (vgl. Abb. 37).

3.2 Standortverzeichnis

Das Verzeichnis erschliesst die im Inventar (Kapitel 3.3) aufgeführten öffentlichen Bauten und Gewerbe- und Industriebauten nach Gattungen. Aufgenommen sind auch abgebrochene Objekte und solche, die ihre ursprüngliche Nutzung geändert haben. Nicht aufgenommen sind Wohnbauten.

Amtshäuser (Bezirksverwaltung)
Burggasse Nr. 21. *Spitalstrasse* Nr. 14.

Archive
Seevorstadt Nr. 50. *Zentralstr.* Nr. 49.

Asyl
Mühlestrasse Nr. 11.

Bäder
Badhausstrasse. *Kanalgasse* Nr. 23.

Bahnhöfe
Alexander Schöni-Strasse. *Bahnareal*. *Bahnhofplatz* Nrn. 4–6. *Beaumontweg* Nr. 52. *General Guisan-Platz*. *Kontrollstrasse*. *Magglingen*. *Quellgasse* Nr. 25. *Seevorstadt* Nr. 21.

Banken
Nidaugasse Nr. 49. *Unterer Quai* Nrn. 23–25a. *Zentralstrasse* Nrn. 46 und 49.

Bedürfnisanstalten
General Dufour-Strasse Nr. 24. *Zentralstrasse* Nr. 44.

Bibliothek
Seevorstadt Nr. 50.

Brücken
Mühlbrücke. *Spitalstrasse*. *Taubenlochschlucht*. *Viaduktstrasse*. *Zentralplatz*.

Brunnen
Adam Friedrich Molz-Gasse Nr. 4. *Bözingenstrasse* bei Nr. 1. *Burggasse*. *Jakob Rosius-Strasse* bei Nr. 20. *Kanalgasse* bei Nr. 41. *Kirchenterrasse*. *Marktgasse*. *Schützengasse* Nrn. 13b–13c. *Seevorstadt* bei Nr. 50. *Untergasse* bei Nr. 23. *Zentralstrasse* bei Nr. 49 und bei Nrn. 14–20.

Elektrizitätswerk und elektr. Anlagen
Elektrizitätswerk: *Taubenlochschlucht*.
Transformatorstationen: *Eisengasse* Nr. 6a. *General Dufour-Strasse* Nr. 29a. *Ländtestrasse* bei Nr. 1. *Spitalstrasse* Nr. 26a.

Feuerwehrdepot
Beaumontweg Nr. 2.

Freimaurerloge
Jurastrasse Nr. 42.

Friedhof
Brüggstrasse Nrn. 123–131. *Stadtpark*.

Gaststätten (Gasthöfe, Pensionen und Hotels)

Bären: *Nidaugasse* Nr. 22
Beau-Rivage: *Neuenburgstr.* Nr. 120.
Bellevue: *Magglingen*.
Bielerhof: *Bahnhofstrasse* Nr. 15.
Blaues Kreuz: *Unterer Quai* Nr. 45.
Cecil: *Bahnhofstrasse* Nrn. 20–22.
De France: *Aarbergstrasse* Nr. 123.
De la Gare: *Bahnhofstrasse* Nr. 54.
De la Poste: *Güterstrasse* Nr. 3.
Dufour: *General Dufour-Strasse* Nr. 31.
Du Lac: *Neuenburgstrasse* Nr. 58.
Du Midi: *Bahnhofstrasse* Nr. 18.
Fernsicht: *Höheweg* Nr. 81.
Frohsinn: *General Dufour-Str.* Nr. 42.
Jura: *Untergasse* Nr. 47.
Krone: *Obergasse* Nr. 1.
Kurhaus Magglingen: *Magglingen*.
Mattenhof: *Mattenstrasse* Nr. 84.
Merkur: *General Dufour-Strasse* Nrn. 133–143.
Neuchâtelois: *Marktgasse* Nr. 22.
Neuhof: *Zukunftstrasse* Nr. 57.
Paradiesli: *Seevorstadt* Nr. 19.
Paris: *Nidaugasse* bei Nr. 49.
Renfer: *Nidaugasse* Nr. 1.
Royal: *Unterer Quai* Nr. 35a.
Rüschli: *Zentralstrasse* Nr. 2.
Schweizerhof: *Kanalgasse* Nr. 38.
Seefelds: *Seevorstadt* Nr. 9.
Viktoria: *Bahnhofstrasse* Nrn. 20–22.
Walliserhof: *Aarbergstrasse* Nr. 123.
Warteck-Bier: *Alexander Schöni-Strasse* Nrn. 41–43.
Zeughaus: *Bözingenstrasse* Nrn. 49–51.
Zukunft: *Zukunftstrasse* Nrn. 14–20.

Gaswerk
Magglingen. *Zentralstrasse* nach Nr. 63.

Gefängnis
Spitalstrasse Nr. 18.

Gemeindehaus (Madretsch)
Madretschstrasse Nr. 67

Gewerbe- und Industriebauten
Architektenatelier: *Adam Friedrich Molz-Gasse* Nr. 4.
Automobilwerkstätte: *General Dufour-Strasse* Nr. 127a.
Baugeschäfte: *Jakob Stämpfli-Strasse* Nr. 101. *Unterer Quai* Nr. 30.
Brauereien: *Aarbergstrasse* Nr. 22. *Juravorstadt* Nrn. 3–5.
Diamantenschleiferei: *Oberer Quai* Nr. 52.
Drahtzug Bözingen: *Solothurnstrasse* Nr. 1.
Drechserei: *Winkelstrasse* Nr. 20.
Druckereien: *Florastrasse* Nr. 11. *Freiestrasse* Nrn. 11–13. *Jurastrasse* Nr. 10. *Neuengasse* Nr. 44. *Typographengässli* Nr. 4.
Eisenbauwerkstätte und Rolladenfabrik: *Bahnhofplatz* Nr. 4.
Fabriken: *Alexander Schöni-Str.* Nr. 30a. *Bubenbergstrasse* Nr. 7. *Diamantstrasse* Nr. 9. *Freiestrasse* Nr.

46. *Mittelstrasse* Nrn. 40–42. *Ritterweg* Nr. 8. *Schüsspromenade* Nr. 14d. *Seegässli* Nrn. 14–16. *Unterer Quai* Nr. 56. *Viaduktstrasse* Nr. 37.
Fahrräderfabrik: *Alfr. Aebi-Str.* Nr. 71.
Garagen: *General Dufour-Strasse* Nr. 127a. *Unterer Quai* Nr. 102a.
Giessereien: *Neuengasse* Nrn. 14–16. *Wydenauweg* Nr. 34. *Zentralstrasse* Nrn. 111–121 und Nr. 66.
Indiennefabrik: *Schüsspromenade* Nrn. 26–28 und *Seevorstadt* Nrn. 54–56.
Kettenfabrik: *Längfeldweg* Nrn. 76–90.
Kunstmaleratelier: *Paul Robert-Weg* Nr. 11.
Lagerhaus: *Unterer Quai* Nr. 50.
Lithographieanstalt: *Karl Neuhaus-Strasse* Nr. 30.
Maschinenfabrik: *Kontrollstrasse* Nr. 12.
Mechanische Werkstätte: *Unterer Quai* Nr. 46a
Molkerei: *Neumarkstrasse* Nr. 44.
Photoateliers: *Rüschlistrasse* Nr. 1. *Seevorstadt* hinter Nr. 57.
Pianofabrik: *Pianostrasse* Nr. 33.
Schreibbücherfabrik: *Kontrollstrasse* Nr. 26.
Schreinereien: *Ernst Schüler-Strasse* Nr. 70. *General Dufour-Strasse* Nr. 87. *Nelkenstrasse* Nr. 15. *Plänkestrasse* Nr. 5. *Schneidergässli* Nr. 24.
Seifenfabrik: *Zentralstrasse* Nrn. 111–121.
Uhrenmacher-Ateliers: *Albert Anker-Weg* Nr. 12. *Bözingenstrasse* Nr. 52a. *Diamantstrasse* Nr. 11. *Eisengasse* Nr. 5. *Freiestrasse* Nrn. 9 und 37. *General Dufour-Strasse* Nrn. 35a und 61. *Gurzelenstrasse* Nr. 25 und 36. *Jurastrasse* Nr. 5. *Kanalgasse* Nr. 13. *Logengasse* Nrn. 3–17 und 5a–7a. *Museumstrasse* Nrn. 6–10. *Nidaugasse* Nr. 46. *Oberer Quai* Nr. 28. *Reuchenettestrasse* Nr. 4. *Schützengasse* Nrn. 19a–21a, 37, 49–51, 30. *Seefeldsweg* Nr. 5. *Seevorstadt* Nrn. 103b und 44. *Thellungstrasse* Nrn. 1–9. *Unterer Quai* Nr. 29a und 106–108. *Viaduktstrasse* Nr. 31. *Wasenstrasse* Nrn. 30–32. *Zukunftstrasse* Nr. 53a.
Uhren-Fabriken: *Albert Anker-Weg* Nr. 23. *Alfred Aebi-Strasse* Nr. 75. *Bözingenstrasse* Nr. 31. *Cornouillerstrasse* Nr. 6. *Falkenstrasse* Nr. 18. *Feldeckstrasse* Nr. 6. *Georg Friedrich Heilmann-Strasse* Nr. 5. *Höheweg* Nrn. 80–82 und 85. *Jakob Stämpfli-Strasse* Nrn. 84–102. *Neuengasse* Nr. 9. *Oberer Quai* Nrn. 51 und 52. *Plänkestrasse* Nrn. 12 und 28. *Rosenheimweg* Nr. 1. *Schüsspromenade* Nrn. 19–21. *Schützengasse* Nr. 5. *Viaduktstrasse* Nrn. 3 und 23. *Wasenstrasse* Nrn. 14–16. *Weissensteinstrasse* Nrn. 9. *Zentralstrasse* Nr. 83.
Vereinigte Drahtwerke AG. *Neumarkstrasse* Nrn. 31–43.
Zigarrenfabriken: *Alexander Schöni-Str.* Nr. 28. *Diamantstrasse* Nr. 14.

Grünanlagen

Museumstr. bei Nrn. 6–10. *Stadtpark.*

Kino

Zentralstrasse Nr. 51a.

Kirchen

Chapelle de la Source: *Quellgasse* Nr. 15.

Christkatholische Pfarrkirche Epiphanie: *Quellgasse* Nr. 27.

Eglise réformée française: *Seevorstadt* Nr. 99a.

Eglise réformée Les Rameaux: *Kontrollstrasse* Nr. 22.

Kapelle der Ev. Gem.: *Jurastr.* Nr. 42.

Katholische Pfarrkirche St. Maria Immaculata: *Juravorstadt* Nr. 45.

Kirche der Ev. Methodisten-Gemeinde: *Karl Neuhaus-Strasse* Nr. 28.

Stadtkirche: *Ring* Nr. 2.

Kontrollgebäude (für Edelmetalle)

Zentralstrasse Nrn. 49 und 53.

Lokomotivdepot

Bahnareal.

Museum Schwab

Seevorstadt Nr. 50.

Pavillon

Pavillonweg.

Pfarrhaus

Juravorstadt Nr. 47.

Post- und Telegraphengebäude

Bahnhofplatz Nr. 2. *General Dufour-Strasse* Nr. 140. *Mühlebrücke* Nr. 2.

Rathaus

Burggasse Nrn. 27 und 29.

Reitschule

Reitschulstrasse Nr. 15.

Schlachthaus

Murtenstrasse Nrn. 68–80.

SBB-Werkstätte

Bahnareal.

Schulbauten

Gymnasium: *Alpenstrasse* Nr. 50.

Kunstgewerbeschule: *Quellgasse* Nr. 10.

Schulhaus Dufour-Ost (Knabenschule): *General Dufour-Strasse* Nr. 22.

Schulhaus Dufour-West (alte Mädchenschule; Progymnasium): *General Dufour-Strasse* Nr. 18.

Schul- und Gemeindehaus Madretsch: *Madretschstrasse* Nr. 67.

Schulhaus *Neuengasse* Nr. 10 (neue Mädchenschule).

Schulhaus *Neumarktstrasse* Nr. 15 (städt. Mädchenschule).

Schulhaus *Plänke*: *Plänkestrasse* Nr. 9.

Schulhaus *Solothurnstrasse* Nr. 22 (neue Sekundarschule).

Schulhaus *Solothurnstrasse* Nr. 24 (alte Sekundarschule).

Schulhaus *Zentralstrasse* Nr. 9 (Burgerschule).

Technikum: *Quellgasse* Nr. 21.

Turnhallen: *Alpenstrasse* Nr. 48. *Logengasse* Nr. 4. *Neuengasse* Nr. 12.

Uhrenmacherschule: *Quellgasse* Nr. 10.

Spitäler

Kloosweg Nrn. 22–26. *Seevorstadt* Nrn. 71–73c. *Vogelsang* Nr. 84.

Synagoge

Rüschlistrasse Nr. 3.

Theater

Burggasse Nr. 19.

Tonhalle

Rüschlistrasse Nrn. 14–16.

Verkehrsmittel, öffentliches

Drahtseilbahn Biel-Leubringen: *Quellgasse* Nr. 25.

Drahtseilbahn Biel-Magglingen: *Magglingen. Seevorstadt* Nr. 21. *Strassenbahnnetz.*

Verwaltungsbauten

Burggasse Nr. 29. *Zentralstrasse* Nr. 49.

Wasserversorgung

Berghausweg Nr. 29.

Wetterhäuschen

Zentralstrasse bei Nrn. 14–20.

Wohlfahrtshäuser

Neumarktstrasse Nr. 64. *Solothurnstrasse* Nr. 8.

Zeitglockenturm

Burggasse Nr. 21.

Zeughaus

Bözingenstrasse Nrn. 70–74.

Zunftaus

Ring Nr. 8.






Abb. 42–45 Biel, Fassaden-Wettbewerb Bahnhof- und Post-Neubau, 1916–1917. Ansichten des Bahnhofplatzes mit Bahnhof und Post, Entwürfe von Schnell & Thévenaz (Lausanne) und Bracher, Widmer & Daxelhofer (Bern). Aufrisse des Bahnhof-Mittelbaues, Entwürfe von Schnell & Thévenaz (Lausanne) und von Moser & Schürch (Biel). Aus *SBZ* 69 (1917), S. 48, 62, 49, 46.

3.3 Inventar

Erfasst ist die Bautätigkeit in Biel zwischen 1850 und 1920. Wenn sie in einem Bezug zu diesem Zeitabschnitt stehen, sind ausnahmsweise auch Bauten vor 1850 und nach 1920 aufgeführt. Alle inventarisierten Objekte sind unter den **halbfett** gedruckten, alphabetisch geordneten Strassenamen und den **halbfett** gedruckten Hausnummern (Polizeinummern) zu finden. Die Orts- und Strassenbezeichnungen sind unter ihrem ersten Buchstaben eingeordnet (z. B. Adam Friedrich Molz-Gasse unter A, Unterer Quai unter U). Verweise auf andere Strassen sind *kursiv* gedruckt. Die Nummern am Rand des Textes entsprechen den Abbildungsnummern. Nach allgemeinen Bemerkungen zur Örtlichkeit sind zuerst die ungerade, dann die gerade nummerierten Objekte aufgeführt. Aufgenommen wurden auch alte Strassenamen mit Verweis auf die heutige Bezeichnung oder Quartiernamen (*Champagne, Pasquart*). Alphabetisch eingeordnet sind auch topographische Gegebenheiten wie Wasserläufe, sofern sie baulich von Belang sind (*Schüss, Taubenlochschlucht*). Brücken (vgl. dieses Stichwort im Kapitel 3.2.) sind im Zusammenhang mit der

anschliessenden Strasse aufgeführt. Eigene Stichworte erhielten das *Bahnareal* und das *Strassenbahnnetz*, während die Drahtseilbahnen über ihre Talstationen zu finden sind (siehe Stichwort Verkehrsmittel, öffentliches, im Kapitel 3.2). Zum Standort öffentlicher und temporärer Bauten vgl. Kapitel 3.2. Den Zusammenhang der im Inventar durch das Alphabet getrennten Strassen und Bauten vermitteln die Planausschnitte im Kapitel 3.1. Das Inventar erfasst ausführlich das Bieler Stadtgebiet mit der *Schüss* als südlicher Grenze. Die östliche Grenze liegt im Bereich Mühlestrasse – Grünweg – Redernweg. Die 1899 bzw. 1917 und 1920 eingemeindeten ehemaligen Dörfer *Vingelz, Bözingen, Madretsch* und *Mett* sind unter ihren Namen ins Strassenalphabet eingereiht, einzelne ausgewählte weitere Objekte in diesen Gemeinden sind unter ihren Strassenamen zu finden. Ferner sind die touristisch wichtigen, durch Drahtseilbahnen mit Biel verbundenen Aussenstationen *Leubringen* und *Maggingen* unter ihren Namen beschrieben. Die Datierung der Bauten geht meist auf die Eingabepläne im Archiv der städtischen Baudirektion (A Bd B) zurück; diese Hauptquelle ist deshalb nicht speziell angegeben, hin-

gegen weitere erfasste Planbestände der Burgerratskanzlei Biel (BK B), des Gebäudeunterhaltes der Stadt Biel (Gu B), des Hochbauamts der Stadt Biel (Hba B), des Staatsarchivs Bern (StAB), des Stadtplanungsamtes Biel, Abteilung Aligemente (Stp., Al) und des Vermessungsamtes der Stadt Biel (Va B). Von den Eingabeplänen übernommene Bezeichnungen wie «*négociant*» (als Bauherr) erinnern an die Zweisprachigkeit der Stadt.

Aarbergstrasse

- 50 **Nrn. 11–15** Zeile schlichter Wohnhäuser mit Werkstattanbauten. Haus Nr. 13 erbaut von Hans Bösiger auf eigene Rechnung, Projekt Juli 1897. Aus der gleichen Zeit die übrigen Hausteile.
- 46 **Nr. 19** Siehe *Barkenweg* Nr. 9.
- Nr. 35** Kleinwohnhaus mit Satteldach, erbaut um 1880. Strassenfassade mit Figurennische. Vorgarten mit Einfriedung.
- 47 **Nrn. 83–85** Doppel-Mehrfamilienhaus, erbaut 1902 von Hans Bösiger auf eigene Rechnung.
- Nr. 91** Viergeschossiger Flachdachbau mit je zwei Zweizimmerwohnungen in den 3 Obergeschossen, erbaut 1898 vom Baugeschäft Julius Schaer für Benedikt Bloesch.



- 48 **Nr. 93** Wohn- und Geschäftshaus, erbaut 1891 von Corti frères für négociant Gaggione. Villenähnlicher Neubarockbau mit Lagerfugen und Kunststein-Kartuschen im Erdgeschoss. Der Baueingabeplan zeigte einen dreigeschossigen Giebelbau mit Laubsägeelementen.
- Nr. 95** Wohn- und Geschäftshaus, erbaut 1897 von A. Moser als Wohnhaus für Metzger B. Bloesch. Gestelzter Bau-block unter gekapptem Steildach.
- 51 **Nr. 97** Wohn- und Geschäftshaus ein-fachster Art, erbaut 1893 von Hans Bö-siger für Benedikt Bloesch.
- 51 **Nr. 99** Wohnhaus mit Restaurant, er-baut 1875–1876 von Bauzeichner J. Ernst für Abraham Scholl. Erweiterungen 1896 und 1899 von den Bauge-schäften Albert Wyss & Cie. und Julius Schaer. Schlichter Spätklassizismus.
- Nr. 103** Wohn- und Geschäftshaus, stattlicher Walmdachbau, erbaut 1897 von Jules Aebi für Fr. Gygax-Landert. Vorprojekt (Doppelhaus mit Türm-chen) von Alfred Moser.
- Nr. 123** Hier stand ein Wohn- und Geschäftshaus, erbaut 1895–1896 von Charles Weck für den Handelsmann Jacques Geiger (Zürich; gleicher Bau wie Haus *Spitalstrasse* Nr. 34) und das
- 164 Hotel «Walliserhof», vormals «de
- 165 France», erbaut um 1900. Neubarocker Eckbau schräg gegenüber dem damali-gen Bahnhof.
- 49 **Nr. 20** Verschindeltes Wohnhaus mit Krüppelwalmdach, erbaut um 1900.
- 49 **Nr. 22** Bürogebäude der Brauerei «Feldschlössli», erbaut um 1900. Auf-stockung 1918 nach Plan des Baubüros der Brauerei.

Adam Friedrich Molz-Gasse

Benannt nach dem Bieler Pfarrer und Mundartdichter. Im November 1900 projektierte Stadtgeometer J. J. Vögeli die Verbreiterung des nördlichen Teil-stückes. 1912–1913 Rückversetzung der Baulinien im südlichen Teilstück (Pläne im Stp., Al.).

Lit. 1) Bleuler 1952, S. 29.

Nr. 2 Siehe *Mühlebrücke* Nrn. 8–10.

- Nr. 4** Atelier- und Wohngebäude, im Parterre ehemals Stall und Remisen, er-stellt 1902 von August Haag auf eigene Rechnung. Bemerkenswerter Versuch, ein Atelier in die Fassadenfront von Wohn- und Geschäftshäusern einzufügen. Asymmetrische Gestaltung mit Ju-gendstildekor. Im Hof polygonaler Schalenbrunnen aus Kalkstein, mit Mittelstock und bekrönender Vase, er-stellt um 1860–1870.

Lit. 1) *Inventar* 1978 (N).

Nr. 6 Wohn- und Geschäftshaus mit Privatklinik Seeland, erbaut von Au-gust Haag auf eigene Rechnung, Pro-jekt Dezember 1911. Bau des Vordaches 1913. Der Bau demonstriert die voll-kommene Überwindung dessen, was

Hermann Muthesius abschätzig «Stilar-chitektur» nannte.

Lit. 1) *Inventar* 1978 (N).

Nr. 8 Siehe *Eisengasse* Nr. 5.

Nr. 18 Wohn- und Geschäftshaus, er-baut um 1880.

Albert Anker-Weg

Benannt nach dem berühmten Maler A. A. in Ins, hiess ursprünglich Pro-menadenweg. Festlegung der Baulinien und Begradigung des Abschnittes zwischen Museumstrasse und Seevorstadt von Stadtgeometer J. J. Vögeli, Projekt März 1902 (Plan im Stp., Al.).

Nrn. 1–3 Siehe *Seevorstadt* Nrn. 24–28.

Nrn. 5–7 Siehe *Museumstrasse* Nrn. 3–7.

Nr. 9 Wohn- und Geschäftshaus, er-baut 1907 von den Gebrüdern Schnei-der für die Konsumgesellschaft. Ju-gendstilture, Mansardendach mit Rundgiebel. Im Garten Buchsbaumhek-ken und Hortensienrondell.

- 53 **Nr. 15** Zweifamilienhaus mit Vierzim-merwohnungen, erbaut 1878 von Bau-zeichner J. Ernst für Sektionschef Ja-kob Alioth. Schlichter Giebelbau.

Nr. 23 Fabrikgebäude, erstellt 1916 vom Baugeschäft Kapp & Cie. für Uh-renfabrikant Emil Judith durch Umbau eines Reihenwohnhauses von 1893 (sie-
he Nrn. 25–27). Jugendstilportal.

- 54 **Nrn. 25–27** Doppelhaus mit Dreizim-merwohnungen, erbaut 1893 von Au-gust Haag auf eigene Rechnung. Ur-sprünglich dreiteilige Wohnhauszeile (siehe Nr. 23).

Nr. 10 Siehe *Viaduktstrasse* Nr. 23.

Nr. 12 Spätklassizistisches Wohnhaus einfacher Art, erbaut 1879–1880 von Bauzeichner J. Ernst für Sektionschef Jakob Alioth. Atelieranbau 1899 von Magri frères für Uhrenfabrikant Albert Bütikofer (St-Blaise).

Albrecht Haller-Strasse

Um 1900 angelegt; benannt nach dem Berner Naturforscher und Dichter.

Nr. 11 Wohn- und Geschäftshaus, er-baut 1923 vom Baugeschäft Gottfried Hirt, Söhne, für Frau E. Bachschmied. Gepflegte neuklassizistische Architek-tur mit Eckrundbau über römisch-dori-schen Säulen.

Nr. 2 Siehe *Unterer Quai* Nrn. 60–70.

Nrn. 4–12 Fünfteilige Mehrfamilien-hauszeile, erbaut 1907–1908 von Fritz Wilhelm Möri für die Baugesellschaft Bahnhof-Nidaustrasse AG. Synthese von Heimat- und Jugendstil.

Nr. 14 und *Theodor Kocher-Strasse* Nrn. 3–11. Wohn- und Geschäftshäuser mit Zwei- und Vierzimmerwohnungen, erbaut 1911 von Suter & Lindt (Nidau) für F. Bachschmied, Präsident der Bau-gesellschaft Bahnhof-Nidaustrasse AG. Schlichter Heimatstil. Teilweise abge-brochen.

Alexander Schöni-Strasse

Ursprünglich Phantasiestrasse, heute nach dem städtischen Baudirektor A. S. benannt. 1857–1864 befand sich hier der provisorische Bahnhof der Schweiz. Centralbahn.

Nrn. 37–39 Zwei Wohnhäuser, erbaut 1890 von Baumeister Albert Wyss für die Baugenossenschaft «Klein aber mein». Frühes Beispiel des genossen-schaftlichen Wohnbaus in Biel. Auf der Rückseite des Hauses Nr. 37 Atelieran-bau, 1900 von Möri & Römer für Jules Tschäppät. Auf der Rückseite von Haus Nr. 39 Wohnhausanbau, 1898 von Möri & Römer für Johann Knuchel.

Nrn. 41–43 Zwei zusammengebaute Zweifamilienhäuser, erbaut 1881 von Frey & Haag auf eigene Rechnung. Schlichteste Wohnhäuser, ursprünglich mit Zweizimmerwohnungen, charakte-risiert durch den H-förmigen First. Im Haus Nr. 43 befand sich zeitweise das Warteck-Bierrestaurant.

- 56 **Nr. 26** Wohnhaus «Fantasie», erbaut um 1880. Renovation um 1900–1910: Einbau der Zentralheizung, des Wand-brunnens im Sezessionsstil und der symmetrischen Freitreppe. Im Süd-west-Eckzimmer des 1. Stockes bemalte Kassettendecke und Würfelparkett, im 2. Stock Stuckdecke.

Nr. 28 Zigarrenfabrikgebäude von 1883. Dreigeschossiger Giebelbau mit regelmässiger Durchfensterung.

Nr. 30 Traufständiges Wohnhaus, an-gebaut um 1865 an Haus Nr. 30a.

Nr. 30a Fabrikgebäude von 1897. Ty-pus nüchterner Zweckarchitektur, äh-nlich wie Haus Nr. 28.

Alfred Aebi-Strasse

Im ehemaligen Gemeindegebiet von Madretsch gelegen, früher Nidau–Bü-ren-Strasse genannt, der heutige Name erinnert an den Uhrenfabrikanten und Grossrat A. A.

Nr. 71 Fahrräderfabrik «Cosmos», B. Schild & Cie. AG. Gründung der Firma 1894 durch Ingenieur Theodor Schild (Grenchen), anscheinend in be-stehenden Gebäuden. Mehrmals umge-bauter Baukomplex zwischen Ma-dretsch–Schüss und Strasse. Bemer-kenswert ist der östliche Längstrakt, umgebaut 1924–1925 von Eduard Lanz.
Lit. 1) Bleuler 1952, S. 26.









- 52 **Nr. 75** Industrieofenfabrik, als Uhren-schalenmacherei erbaut 1905–1907 von S. Leuenberger (Mett) für L. A. Riesen. Markanter Sichtbacksteinbau.

Alleestrasse

Einziges ausgeführtes Teilstück eines Verlängerungsprojektes der Neumarkt-strasse nach Madretsch.

Lit. 1) Bruckert 1970, S. 101.

Nr. 31 Wohnhaus, verschindelter Gie-belbau aus der 2. Hälfte des 19. Jahr-hunderts.



Alpenstrasse

Der Jägersteinweg am Südhang über der Stadt wurde 1898–1900 ausgebaut, verlängert und umgetauft. Heimatschützer kritisierten den neuen Namen. Lit. 1) *HS* 3 (1908), S. 95.

Nrn. 33–35 Doppeleinfamilienhaus in Hanglage mit je fünf Zimmern, erbaut 1903 von Hans Bösiger und Daxelhofer für Hans Bösiger. Die leicht asymmetrische Gestaltung sollte dem Doppelbau den Charakter eines Einfamilienhauses verleihen.

Nr. 57 Einfamilienhaus, erbaut 1907–1908 von Samuel Leuenberger (Mett) für Gymnasiallehrer Fr. Leibundgut-Riesen. Kleine Mansarddach-Villa mit niedlichen Erkerchen. Im Projekt war auch ein Türmchen vorgesehen.

Nr. 59 Herrschaftliches Wohnhaus, erbaut um 1890–1900 nach französischen manieristischen und barocken Vorbildern. Umbauten 1924.

Nr. 71 Wohnhaus, erbaut 1910 von August Haag als Wohnhaus mit Verkaufsmagazin für Robert Schaetzle und Hans Suter. Rundgiebel über der Südfront. Im Projekt waren bewegte Jugendstilformen vorgesehen.

57 **Nr. 73** Dreifamilienhaus mit Vierzimmerwohnungen, erbaut von Alfred Doebeli für Malermeister Albert Gilli, Projekt August 1906. Historisches Vorbild könnte die Drachenburg in Gottlieben TG gewesen sein.

Nr. 75 Wohnhaus mit Dreizimmerwohnungen, erbaut 1921–1922 von Alfred Jeanmaire für den Lehrer Paul Bader. Giebelbau mit dekorativer Ründi.

Nr. 77 Einfamilienhaus, erbaut 1907–1908 von Alfred Doebeli für den Postbeamten Jules Schaltenbrand-Roth. Eklektische Verbindung von Mansarddach und Türmchen.

61 **Nr. 85** Zweifamilienhaus «Villa Vuillemin», erbaut 1897 von August Haag für den Apotheker J. B. Vuillemin. Gotisierender Heimatstil: kieselartige Bassen im Souterrain, blinde Masswerkbrüstungen, Dachausbauten mit Fachwerk und Krüppelwalmen. Prächtig gestaltetes Gartentor.

59 **Nr. 87** «La Rochette», grossbürgerliches Wohnhaus, erbaut 1910 von W. Gätteli (Lausanne) für Courvoisier. Gepflegte Heimatstilarchitektur mit bemerkenswertem Achteckturm und Schleppdach. Autogarage aus der Bauzeit.

58 **Nr. 93** Einfamilienhaus im Landhausstil, erbaut 1911 von Alfred Jeanmaire für Professor Louis J. Crellier. Prächtiger Baumbestand.

18 **Nr. 95** Villa «Jägerstein», erbaut 1863 von Architekten und «leidenschaftlichen Jäger» Alexander Köhli-Bratschi im Bieler Rebbberg als eigenes Wohnhaus. Romantisch mit Ecktürmchen verschachteltes und mit Treppengiebel und Zinnen bewehrtes Schlösschen.

Auf teils sehr steilem Gelände wilde Parkanlage mit beachtlichem Baumbestand, Privatquelle, Brunnen und ehemaligem Teich. Die Remise von 1891 wurde 1894 vergrössert. Das Haus beherbergte bis 1959 die reiche, für die Stadtgeschichte Biels wichtige Bilder-, Graphik- und Photosammlung aus dem Bloeschhaus. Von der ursprünglichen Ausstattung aus Bloeschhaus und Jägerstein sind erhalten: ein Teil der Vogelsammlung des Bauherrn Köhli und ein Barockspiegel mit Konsole.

Lit. 1) Werner Bourquin, *Jägerstein. Geschichte eines Bieler Hauses*, Biel 1963. 2) *Inventar* 1978, S. 4.

64 **Nr. 22** Behäbiges Zweifamilienhaus, erbaut 1913 von Baumeister Fred Zanger (Safnern) für den Zugführer Jakob Christen.

65 **Nr. 24** Zweifamilienhaus, als «Villa» erbaut 1907–1908 von Albert Hadorn für Primarlehrer Emil Spiess. Gutbürgerliches Mansardwalmdachhaus.

66 **Nr. 30** Schlichtes Landhaus, erbaut 1908 von Hans Bösiger für Fabrikant Emil Frey.

Nr. 40 Einfamilienhaus, erbaut 1908–1909 von Albert Wyss und Sohn Otto Wyss für Alfred Bourquin-Wyss. Walmdachhaus mit Krüppelwalmausbauten.

69 **Nr. 48** Turnhalle des Gymnasiums, in Heimatstilformen erbaut 1908–1910 von Stadtbaumeister Heinrich Huser für die Einwohnergemeinde Biel (siehe auch Nr. 50).

69 **Nr. 50** Gymnasium. Erste Projekte 1902 von Heinrich Huser (Varianten in «französischer Renaissance», «französischem Barock», «Neugotik» und

70 «deutscher Renaissance» im Hba B). Wettbewerb für Gymnasium und Turnhalle 1907. Preisrichter: die Architekten Ernst Baumgart (Bern), Louis Perrier, Theodor Hünerwadel (Basel), J. Wyss und Stadtbaumeister Heinrich Huser.

70 Preise: 2. Yonner & Grassi (Neuenburg) sowie J. U. Debély (Cernier), 3. Maurice Kuenzi und Yonner & Grassi (Neuenburg). (Wettbewerbsprojekt von Schäfer & Risch, Chur, im AMSA). Ausführung 1908–1910 nach Plänen von Emil Moser. Hennebiqueplatten und

19 -decken von August Haag. Auf geräumiger Terrasse über der Seevorstadt monumentaler Bildungstempel in Heimatstilformen. Gelber Putz. Freie Grundrissdisposition im Gegensatz zu den axialen Schulhaustypen des 19. Jahrhunderts. An den beiden Ostgiebeln die Inschriften «Die Erziehung der Jünglinge ist die Grundlage des Gemeinwesens» und «Dieses Haus hat die Stadt Biel ihrer Jugend erbaut in den Jahren 1908–1910».

67 der Eingangshalle Tierreliefs mit lateinischen Sinnsprüchen. Die Polychromie in den Korridoren ist zum Teil erhalten, Arena-Hörsäle mit Original-Bestuhlung. Grosse, treppenreiche Gar-

71 tenanlage mit Portal zur Felsentreppe, die zur Seevorstadt führt. Vgl. auch *Höheweg* Nr. 85.

Lit. 1) *SBZ* 49 (1907), S. 41, 203, 226, 234–237, 239; 50 (1907), S. 51f., 2) *BA* 2 (1908), S. 146. 3) *Inventar* 1978, S. 1f.

Nr. 52 Wohnhaus, erbaut 1896 von Hans Bösiger für Labhardt. Das Projekt in malerischem Vulgär-Klassizismus wurde auf Wunsch des Bauherrn mit Steildach und offener Spitzbogenründi zum Jägerhaus umstilisiert.

Nr. 54 Wohnhaus, erbaut um 1897. Malerisches Backstein-Schlösschen.

Nr. 56 «Villa Rosa», Villa mit markantem Turmaufbau, erbaut 1897–1898 von Hans Bösiger auf eigene Rechnung. Asymmetrische Vulgär-Renaissance. Die Haustüre wird von katzen-grossen Gusssteinlöwen bewacht.

Badhausstrasse
Angelegt um 1900 zwischen der Aarbergstrasse und der Dampfschiffände.

Städtische Badanstalt. Erbaut 1889–1891 von Bauinspektor Heinrich Schaffner. Die rechteckige Holzkonstruktion stand auf Pfählen im See, einige Meter vom Ufer entfernt. Nach Geschlechtern getrennte Anlage mit Einzelbädern. Betriebseinstellung 1927. Neues Strandbad eröffnet 1932.

Lit. 1) *Strandbad Biel*, Festschrift zum Eröffnungsfest 2. u. 3. Juli 1932.

Nrn. 45–49 Symmetrische Wohnhauszeile in einfachstem Heimatstil, erbaut um 1900 wohl von Hans Bösiger, der in gleicher Art die Nachbarhäuser *Aarbergstrasse* Nrn. 83–85 erstellte.

Bahnareal
1 Am 1.6.1857 eröffnete die Schweizerische Centralbahn-Gesellschaft östlich des Zentralplatzes im Bereich der *Alexander Schöni-Strasse* und der *Kontroll-*

72 *Strasse* ein grosses Bahnhofsareal. 73

Badhausstrasse

Angelegt um 1900 zwischen der Aarbergstrasse und der Dampfschiffände.

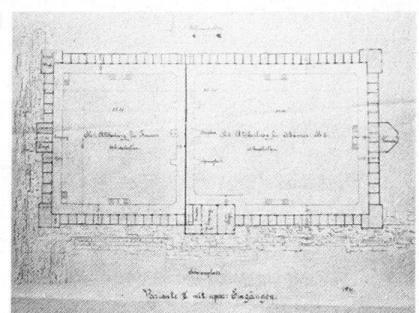

Städtische Badanstalt. Erbaut 1889–1891 von Bauinspektor Heinrich Schaffner. Die rechteckige Holzkonstruktion stand auf Pfählen im See, einige Meter vom Ufer entfernt. Nach Geschlechtern getrennte Anlage mit Einzelbädern. Betriebseinstellung 1927. Neues Strandbad eröffnet 1932.

Lit. 1) *Strandbad Biel*, Festschrift zum Eröffnungsfest 2. u. 3. Juli 1932.

Nrn. 45–49 Symmetrische Wohnhauszeile in einfachstem Heimatstil, erbaut um 1900 wohl von Hans Bösiger, der in gleicher Art die Nachbarhäuser *Aarbergstrasse* Nrn. 83–85 erstellte.

Bahnareal

1 Am 1.6.1857 eröffnete die Schweizerische Centralbahn-Gesellschaft östlich des Zentralplatzes im Bereich der *Alexander Schöni-Strasse* und der *Kontroll-*



32 *strasse* einen provisorischen Bahnhof
 33 zur Einführung der Linie Herzogen-
 37 buchsee–Solothurn–Biel. Von 1858 bis
 38 1860 (Eröffnung der Linie Biel–Neuen-
 stadt) bestand ein Verbindungsgeleise
 zum 1858 erstellten Flusshafen an der
 Zihl (Gemeinde Nidau), wo man auf
 Schiffe umstieg. 1864 nahmen die Ber-
 nischen Staatsbahnen mit der Eröff-
 nung der Linie Bern–Lyss–Biel einen
 166 neuen Bahnhof im Bereich des *General*
Guisan-Platzes in Betrieb. Die Berni-
 schen Jurabahnen, die sich seit 1858 um
 einen Bahnhof in Biel bemühten, führ-
 ten 1874 die Linie von La Chaux-de-
 Fonds und 1877 jene von Delsberg in
 den bestehenden Bahnhof ein. Im Jahr
 31 1877 Inbetriebnahme der **Reparatur-**
 32 **werkstätten** der Bernischen Jurabahnen
 33 an der Bahnlinie nach Solothurn (Ge-
 meindegebiet von Mett; Entwurf oder
 Bauleitung von Ing. Gustav Bridel, der
 1873–1879 technischer Leiter dieser
 Bahngesellschaft war; heute SBB-
 Hauptwerkstätte; Pläne im Planarchiv
 Generaldirektion SBB, Bern). Die Stadt
 war nun nur noch auf ihrer Ostseite von
 Bahnanlagen frei, aber schon vor der
 Jahrhundertwende begannen die Entlas-
 tungsversuche. 1890–1891 wurde der
 Güter- und Rangierbahnhof weiter süd-
 westlich, in die Nidaumatten, verlegt.
 In den 1890er Jahren entstanden erste
 Projekte für einen neuen Bahnhof.
 Durch die SBB ab 1908–1909 Planung
 und ab 1913 Bau eines neuen Rangier-
 und Güterbahnhofs südöstlich der
 Stadt (Gemeindegebiet von Mett), der
 1917 vollendet war. 1914 begannen die
 SBB mit dem Neubau des Personen-
 bahnhofs (Drehung und Verlegung
 Richtung Südwesten). Die Linie von
 Solothurn umfährt nun den Südteil der
 Stadt in einem grossen Bogen, von des-
 sen Scheitel aus die Berner Linie nach
 Süden und die Güterlinie von Bern in
 der Richtung des neuen Güterbahnhofs
 abgehen. In diesem Geleisedreieck bau-
 ten die SBB 1919–1923 nach Plänen von
 74 Eduard Lanz das **Lokomotivdepot**, ein-
 en sachlichen Baukomplex mit hohem
 Kamin. 1923 wurde auch das neue
 Bahnhofgebäude eingeweiht (siehe
Bahnhofplatz Nr. 4).
 Vgl. **Planarchiv** in der SBB-Werkstätte
 sowie folgende **Pläne**: 1) Plan zu einer
 Hafenanlage und Eisenbahnstation in
 Biel, 1854, signiert Heilmann, 1:1600
 (Va B). 2) Bahnhof Biel, Situation,
 genehmigt am 14.3.1856 vom Regierungs-
 rat, 1:1000 (StAB, AA II, 42). 3) Provi-
 sorische Station Biel, Längenprofil und
 Situationsplan, genehmigt am 24.7.1856
 vom Regierungsrat, ca. :500 (StAB, AA
 II, 46). 4) Erster Bahnhof und Hafen,
 genehmigt am 5.5.1858 vom Regie-
 rungsrat, 1:1000 (StAB, AA II, 149). 5)
 Etudes des chemins de fer du Jura, De-
 zember 1858, P. Wilhelm, 1:5000 (StAB,
 AA II, 153). 6) Projekt zur Vereinigung

der Jurabahnen mit der Bahn Biel–
 Neuenstadt und zu einem gemein-
 schaftlichen Bahnhofs in Biel, entwor-
 fen 1859 von Ing. F. Lehmann, 1:2000
 (StAB, AA II, 12). 7) Situationsplan
 vom Bahnhof Biel der Bernischen
 Staatsbahnen, o.D., anonym, o.M.
 (StAB, AA II, 132). 8) Bernische Staats-
 bahnen, Bahnhof Biel, Teil des I. Loses,
 o.D., anonym, 1:1000 (Va B). 9) Verle-
 gung des Personen- und Güterbahn-
 hofs, Projekt 1908–1909 (Planarchiv
 SBB-Generaldirektion, Bern). 10) Pläne
 und Studien zum Lokomotivdepot ab
 1909 (Stadtarchiv Biel).
 Lit. 1) Mathys 1949, S. 74, 116–118. 2)
 W. und M. Bourquin 1971. 3) G. Schä-
 rler, in: *N. B. Jb.* 1972, S. 90.

Bahnhofplatz

6 Querrechteckiges Stadt-Entrée für den
 7 Eisenbahnreisenden, projektiert und
 42 angelegt im Zusammenhang mit dem
 43 neuen Bahnhof. Die übrige Platzbe-
 bauung entstand in den frühen 1930er
 Jahren auf der Grundlage des im April
 1925 erlassenen Alignementsplanes für
 das Bahnhofquartier und der 1930 für
 die Bahnhofstrasse erlassenen Bauvor-
 schriften.

Lit. 1) *Inventar* 1973, S. 13f., 61. 2)
Werk-Archithese 65 (1978), Nrn. 23–24,
 S. 15–17.

Nr. 2 Bahnhofpost (Hauptpost), er-
 baut 1927–1931 von der Direktion der
 Eidg. Bauten. Erstes Projekt 1912 im Zu-
 sammenhang mit der Bahnhofplanung.
 6 Fassadenwettbewerb 1916 (siehe *Nr. 4*).
 Lit. 1) *SB* 4 (1912), S. 116. 2) *Inventar*
 1978, S. 7.

76 **Nr. 4** Hauptbahnhof Biel. Seit 1890
 77 Neubauprojekte am alten Standort (sie-
 he *General Guisan-Platz*): 1896–1903
 Vorschläge der Jura–Simplon-Bahn,
 1889 Gegenprojekt von Obering. Robert
 Moser und Ing. Otto Gleim im Auftrage
 der Gemeinde Biel für einen Bahnhof
 in Hochlage. 1906 Vorschlag Stadtbau-
 meister Heinrich Husers, den Bahnhof
 nach Südwesten, in die Nidaumatten
 (heutiger Standort) zu verlegen und den
 Güterbahnhof am alten Standort zu bel-
 lassen. 1911 weiteres Projekt für ein Auf-
 nahmegebäude in Hochlage mit Umbau
 der Bahnhofanlagen. 1916 Wettbewerb
 «zur Erlangung von Entwürfen für die
 einheitliche architektonische Gestaltung
 der Fassaden des neuen Bahnhofgebäu-
 des und des Postgebäudes», veranstaltet
 von den SBB und vom Eidg. Departement
 des Innern. Preisrichter: General-
 direktor SBB Wilh. Otto Sand, Stadtprä-
 sident Louis Leutenberger (Biel), Ober-
 postdirektor Anton Stäger und die Ar-
 chitekten E. Baumgart (Bern), Charles
 Chamorel (Lausanne), Alphonse Laver-
 rière (Lausanne), Martin Risch (Chur),
 Robert Rittmeyer (Winterthur) und Os-
 kar Weber, Adjunkt der Eidg. Baudirek-
 6 tion in Bern. Preise: 1. und 2. Moser &

45 Schürch; 3. Schnell und Thévenaz (Lau-
 42 sanne); 4. Franz Trachsel (Bern); 5. Wal-
 44 ter Bösigger (Bern); 6. Bracher, Widmer
 und Daxelhofer (Bern); 7. Klausler &
 Streit (Bern). Ausführung 1919–1923
 von Moser & Schürch (Pläne im Hba
 B). Neuklassizistisches Gebäude in der
 Achse der Bahnhofstrasse. Der als
 mächtige Tempelfront ausgebildete
 Haupteingang charakterisiert den
 Bahnhof als neues Stadttor und zu-
 gleich als Tor zur Welt. Im Giebfeld
 Relief mit zwei uhrtragenden Figuren.
 Im Wartsaal Fresken von Philippe Ro-
 bert 1923: Studentanz, Lebensstufen,
 Jahreszeiten, Zeit und Ewigkeit.

Lit. 1) *SB* 3 (1911), S. 76. 2) *SBZ* 64
 (1914), S. 183; 65 (1915), S. 197; 67 (1916),
 S. 290; 68 (1916), S. 51, 244f., 282, 293,
 306; 69 (1917), S. 45–49, 60–65; 70
 (1917), S. 204. 3) Stutz 1976, S. 162.

Im Bereich des Bahnhofareals standen
 die 1900 erstellten Bauten der 1882 ge-
 75 gründeten **Eisenbauwerkstätte** und
 Rolladenfabrik Carl Hartmann.

Lit. 1) *HS* 1 (1906), Heft 6, 15.10.1906. 2)
Schweizer Industrie 1914, S. 108.




Nr. 6 Eilgutgebäude. Gleichzeitig mit
 dem Bahnhof und wohl ebenfalls von
 Moser & Schürch erbaut. Beim Bahn-
 hofwettbewerb von 1916 als Pendant
 zum Postgebäude mit einbezogen. Aus-
 geführt als winkelförmiger Ansatz der
 Platzwand in neuklassizistischen For-
 men, später in Formen des Neuen Bau-
 ens ergänzt.

Bahnhofstrasse


Das nördliche Teilstück wurde 1864 als
 Zufahrt vom Zentralplatz zum damals
 eröffneten 2. Bieler Bahnhof am heuti-
 gen *General Guisan-Platz* angelegt. In
 den 1870er und 80er Jahren setzte vor-
 wiegend auf der Nordseite, ein Jahr-
 zehnt später vermehrt auf der Gegensei-
 te eine einheitliche Zeilenbebauung mit
 Wohn- und Geschäftshäusern und Ho-
 tels ein. Durch Neubauten und durch
 die Purifizierung der meisten Fassaden
 ist das ursprüngliche Gepräge dieses
 Abschnittes nur noch am «Bielerhof»
 (Nr. 15) und am Haus Nr. 46 erlebbar.
 12 Das Haus Nr. 53 weist die beste Ju-
 13 gendstilfassade auf, die Biel noch be-
 14 sitzt. Der südliche, nach der Bahnhof-
 verlegung von 1919–1923 gebaute Stras-
 senabschnitt, ist bestimmt vom «Neuen
 Bauen» der frühen 1930er Jahre und
 dominiert vom Volkshaus (1930–1932;
 siehe auch Kapitel 2. 7). Im folgenden
 sind nur jene Bauten erwähnt, welche
 im Bauarchiv dokumentiert sind.

164 **Nr. 13** Erbaut 1883; neubarockes
 165 Glockendach, abgebrochen 1968.

78 **Nr. 15** Hotel «Bielerhof», in zwei
 164 Etappen erbaut 1876–1879 von Frey &
 165 Haag für Chr. Riesen-Ritter. Vorpro-
 jekt von Horace Edouard Davinet
 (Bern). Breitgelagerter Sandsteinbau in
 Neurenaissanceformen. Im Attikage-



15 Bahnhofstrasse 20 18



54 Bahnhofstrasse 57



schoss gemalter Bieler Wappenfries. Heute Geschäftshaus.

Lit. 1) *Inventar* 1978, S. 10.

Nr. 17 Erbaut 1889.

Nr. 19 Erbaut 1895; markantes Dachhaus.

Nr. 21 Erbaut um 1870–1880. Umbau mit neuem Dach in Anpassung an die Nebenbauten, 1896 von Jules Schwarz im Baugeschäft Albert Wyss & Cie. für Auswanderungsagent August Prader.

Nrn. 23–27 Erbaut 1881 von Albert Wyss und Thalmann für die Gebrüder Gräub.

79 **Nr. 39** Erbaut um 1870. Ausbau des Estrichs für Ateliers und Büros, 1879 von Albert Wyss und Thalmann für die Gebrüder Gräub.

81 **Nr. 53** Confiserie Meyer, erbaut 1904 von Louis Leuenberger. Die Bauplastik der eleganten Jugendstilfassade stammt von Bildhauer Walter Müller-Glinz. Umbau des Innern und des Ladengeschosses 1958 (vgl. Abb. 12–14).

Lit. 1) *Inventar* 1978, S. 11.

80 **Nr. 57** Erbaut 1888. Markanter, auf 417 den Zentralplatz ausgerichteter Kopfbau.

78 **Nr. 18** Wohnhaus, ehemals mit Braserie «du Midi», erbaut 1890; abgebrochen.

78 **Nrn. 20–22** Zwei Mehrfamilienhäuser mit Restaurant «Cecil», vormals 166 Hotel «Victoria», erbaut 1892 von J. Häuptli für Baumeister Johann Blaser.

Nrn. 24–30 Erbaut 1893 von J. Häuptli für Benser; Haus Nr. 26 abgebrochen.

79 **Nrn. 32–36** Ähnliche Bauten wie die Häuser Nrn. 24–30, mit kleineren Wohnungen, erbaut 1894 von J. Häuptli für Baumeister Johann Blaser. Das Haus Nr. 36 besass einen turmartigen Dachaufbau.

Nr. 46 Erbaut 1893 von Emile Häuptli für H.Hieber.

80 **Nr. 54** Hotel «de la Gare», erbaut um 450 1870. Die Hauptfassade war auf den Zentralplatz ausgerichtet. Ersetzt durch Neubau Hotel «Touring».

Bahnweg

Der Weg folgt der ehemaligen Bahnlinie Bern–Biel (jetzt Fabrikgeleise). Drehscheibe für den Geleiseanschluss zur Seifenfabrik Schnyder (siehe *Zentralstrasse* Nrn. 111–121).

85 **Nr. 2** Schlichtes Landhaus in geräumigem Garten, erbaut um 1900–1910.

89 **Nr. 8** Wohnhaus, erbaut um 1900–1910. Gepflegte Baumeisterarchitektur. Elegant geformtes Gartentor.

Nr. 10 Wohnhaus vom gleichen Typus wie Haus Nr. 8.

Barkenweg

93 **Nrn. 1–9** Zeile von schlichten Arbeiterhäusern, erbaut 1887 von Zimmermeister Johann Thalmann auf eigene Rechnung.

Beaumontweg

Am Südhang hoch über der Stadt angelegt um 1900, vorwiegend mit Ein- und Zweifamilienhäusern bebaut und zunächst von der Zwischenstation der Biel–Leubringen-Bahn erschlossen.

Nr. 11 und **Nrn. 24, 26, 28** und *Weissenrain* Nrn. 6 und 8. Sechs Einfamilienhäuser mit weit hinuntergezogenen Mansarddächern, erbaut 1907 von Alfred Doebeli und Brügger auf eigene Rechnung.

Nr. 37 Siebenzimmer-Einfamilienhaus, erbaut 1907–1908 von entrepreneur Oscar L. Schneiter (Evilard) für horloger Arnold Paratte. Schmucker Landhausstil: Walmdach, Ründi-Quergiebelchen, steil proportionierte Fenster mit Sprossen.

Nr. 2 Löscherätomagazin, errichtet 1916–1917 von Stadtbaumeister Heinrich Huser für die Einwohnergemeinde Biel.

85




86



87



88



89




90



91



92



93



94



95



«Teils massiv, teils aus Holzfachwerk mit Eternitverkleidung.»

Nr. 4 Wohnhaus, an Kleinviehstall von 1915 angebaut 1920–1921 von Robert Moor für visiteur H. Alfred Bieri. Durch Streik erschwerte Bauarbeiten. Satteldachhäuschen mit Laube.

⁸⁶ **Nrn. 14–16** Doppel-Einfamilienhaus mit je fünf Zimmern, erbaut 1912–1913 von Alfred Doebeli für Lehrer Jakob Leibungut.

Nr. 18 Einfamilienhaus mit Erdgeschoss-Ateliers, erbaut 1902 von Alfred Doebeli für Achile Racine. Liebenswürdiger gotisierender Heimatstil.

Nr. 20 Einfamilienhaus, erbaut 1902 von Bautechniker Rudolf Zaugg (Langenthal) für Jakob Leibungut. Dachausbau und Terrassenanbau 1916.

Nr. 22 Herrschaftliches Wohnhaus im Landhausstil, erbaut 1899–1900 von Magri frères für Louis Gueniat; abgebrochen.

Nrn. 24, 26, 28 Siehe Haus Nr. 11.

⁹⁰ **Nrn. 30 und 32** Zwei Einfamilienhäuser gleicher Art wie Häuser Nrn. 11 und 24–28, erbaut um 1900. Mansarddächer: Steildächer Schiefer, Hauptdächer Eternit.

Nrn. 36, 40 und 44 Einfamilienhäuser in Heimatstilformen, erbaut 1913 von Alfred Doebeli für Baumeister G. Calori. Geplant war eine Einfamilienhaus-siedlung mit 4 Vierzimmer- und 3 Fünfzimmerhäusern.

Nr. 48 Einfamilienhaus, erbaut 1914 von Alfred Doebeli für Fabrikant M. Mambretti. Zweigeschossiger Walmdachbau mit inkorporierter Veranda und eingeschossigem Eckerker. Autogarage aus der Bauzeit.

⁸⁷ **Nr. 52** Mittelstation der 1898 eröffneten Biel–Leubringen-Bahn. Einrichtung der Station 1905. Bau der ersten Wartehalle 1909 von Jacques Gasser-Koch.

Nr. 58 Zweifamilienhaus «Lueg is Land», erbaut 1899 von Magri frères für Fritz Köhli-Lüscher. An Chalets anklingender Steinbau mit flach geneigtem, weit vorstehendem Dach.

Nr. 60 Zweifamilienhaus, erbaut 1910 von entrepreneur Oskar L. Schneiter (Evilard) für Uhrenmacher Alfred Bieri. Küche im Soussol, um der Erdgeschosswohnung vier Zimmer zu geben. Gartenhaus, erbaut 1912 von Robert Moor.

Nr. 62 Zweifamilienhaus unter Zelt-dach mit verschiedenartigen Ausbauten, erstellt 1904–1905 von G. Calori für Christian Gruseth.

Nr. 70 Wohnhaus, Satteldachbau in Baumeisterarchitektur ohne Anspruch, erbaut 1897–1898 von Magri frères für Gottlieb Hess (Evilard).

Berghausweg

Führt von der Schützengasse den Hang hinauf Richtung Berghaus bzw. Bezirks-spital.

⁹¹ **Nr. 3** Zweifamilienhaus mit Dreizimmerwohnungen und Waschhaus, erbaut 1899 von Paul Perrin für facteur Ernest Fink.

Nrn. 7–9 Doppelhaus in spätem Heimatstil, erbaut 1924 von Alfred Gfeller für Rumpel und Hohenadel.

Nr. 11 Einfamilienhaus mit fünf Zimmern, Halle und Bad, erbaut 1916 von Jules Schwarz für Steuerregisterführer Ernst Batschelet.

Nr. 29 Pumpstation der städtischen Wasserversorgung, erbaut 1915. Langgestreckter, fensterloser Satteldachbau mit Fronttreppe.

Blumenstrasse

Nr. 8 Zweifamilienhaus, erbaut 1900 von Paul Perrin für Malerpolier Ernst Müller. Traufständiger Giebelbau.

⁸⁸ **Nr. 10** Wohnhaus mit zwei Vierzimmerwohnungen, erbaut 1900 von Paul Perrin für Buchhalter Jakob Gasser. Typus und Detailgestaltung ähnlich wie Haus Nr. 8.

Nr. 22 Wohnhaus in verhaltenem Heimatstil, erbaut 1914–1915 von Alfred Doebeli für négociant J. Laissue. Im Erdgeschoss befanden sich ehemals Büros und Magazine.

Nr. 24 Wohnhaus, erbaut 1895 von Corti frères für E. Emch.

Nr. 26 Gleicher Typus wie Haus Nr. 24, erbaut 1895 von Corti frères für Malermeister J. U. Scherrer. Reizvolle Gartenanlage.

⁹⁴ **Nr. 28** Zweifamilienhaus, erbaut 1895 von Corti frères für Dreher O. Hotz, in gleicher Art wie die Häuser Nrn. 24 und 26.

⁹⁴ **Nrn. 30a, 30, 32, 32a** Mehrfamilienhauszeile mit Dreizimmerwohnungen, erbaut 1895–1896 vom Baugeschäft Rudolf Schneider für den Bauunternehmer B. Parola. Übergiebelte Strassenfront.

Nr. 38 Reizvolles Zweifamilienhaus «Violette», erbaut 1900 von Paul Perrin auf eigene Rechnung.

⁹² **Nrn. 40–42** Originelles Doppelwohnhaus mit seitlichen turmähnlichen Treppenhäusern, erbaut 1903 von Louis Leuenberger für Baumeister Leopold Fein. Vornehme Gartenfront mit geschwungenen Giebeln.

Lit. 1) *Inventar* 1978 (N).

Bözingen

²⁷ Die 1917 mit Biel vereinigte Gemeinde liegt an der Stelle, wo die Schüss in der Taubenlochschlucht den Jura durchbricht. Teile des steilen Jurahanges waren einst von Reben bestanden. In die Schlucht hinein ziehen sich die Drahtwerke (*Solothurnstrasse* Nr. 1), die schon im 17. Jahrhundert die Wasserkraft ausnützten. Seit 1877 ist Bözingen mit dem Bieler Bahnhof durch das Rössliträm verbunden, seit 1889 Ausgangspunkt für einen Besuch der ro-

mantischen *Taubenlochschlucht*. Noch um 1915 präsentierte sich der Ort, welcher 1874 von einem Dorfbrand heimgesucht worden war, als ein langgestrecktes Strassendorf entlang der Kantonsstrasse Biel–Solothurn. «Die schöne Allee ist bis Bözingen ohne Unterbrechung mit Häusern, Werkstätten und Fabriken gesäumt und gestaltet das Dorf zu einem blossen Aussenquartier von Biel.» Ortsbilddominante Elemente waren damals die Drahtwerke in der Ortsmitte (verbunden mit der Bahnstation Mett durch ein «meterspuriges Industriegeleise mit Rollschmelbetrieb»), das Tramdepot am Südwestrand (*Bözingenstrasse* Nr. 122) und das Sekundarschulhaus im östlichen Ortsteil (*Solothurnstrasse* Nr. 22).

⁹⁶ 1916, ein Jahr vor der Vereinigung mit Biel, wollten die Gemeindebehörden von Bözingen noch unabhängig die Grundzüge der künftigen baulichen Entwicklung des Ortes festlegen und veranstalteten deshalb unter Bieler Fachleuten einen Bebauungsplan-Ideenwettbewerb unter Berücksichtigung der «natürlichen Anschlusspunkte an das bestehende Strassennetz von Biel». Die Teilnehmer mussten einerseits die geschlossene Bebauung an der Hauptstrasse ergänzen, andererseits neue Wohnquartiere vorschlagen, deren Gestaltung zwar freigestellt, doch durch das Programm stark eingeschränkt war: «Voraussichtlich wird der bisherige Bautypus, freistehende Ein- bis Dreifamilienhäuser beibehalten werden. ... Die bestehende Bebauung ist dabei zu berücksichtigen, auf die Besitzverhältnisse soll nach Möglichkeit eingegangen werden.» Zehn Entwürfe wurden beurteilt von den Architekten Hans Bernoulli (Basel), Max Müller (Stadtbaumeister von St. Gallen), Emanuel Jirka Propper, Ingenieur A. Leuenberger und H. Ruch. Preise erhielten: 1. Moser & Schürch (Mitarbeiter Geometer Emil Studer); 2. Walter Bösiger (Bern). Angekauft wurde das Projekt von Ad. Tschäppät und Ing. Jean Schnee-beli. Gemeinsam ist vielen Vorschlägen das Festhalten an der grossen Industriezone entlang der Schüss, eine neue Platzgestaltung im Ortszentrum bei der Schüssbrücke, die Anlage einer Ringstrasse im Süden und die Festlegung eines Kirchenstandortes. Walter Bösiger sah in seinem Projekt «Neue Wege» das zukünftige Bözingen als Gartenstadt. Prämierte Projekte im Hba B. Das Preisgericht erteilte den Architekten Moser & Schürch den Auftrag zur endgültigen Ausarbeitung des Bebauungsplanes, der dann 1918, als der Wettbewerb über städtebauliche Studien für «Gross-Biel» stattfand, neu zu diskutieren war und auch später auf dem Papier blieb. Siehe auch Kapitel 2.7.

96



Bözingen, Übersichtsplan, Unterlage für den Bebauungsplan-Wettbewerb 1916 (1:2000).

97



Bözingen, Bebauungsplan. Entwurf Walter Bösiger (Bern), 2. Preis im Wettbewerb 1916.

Lit. 1) *Bözingen bei Biel*, hg. vom Verkehrs- und Verschönerungsverein Bözingen, Biel, Schüler, o.D. 2) *GLS* 1 (1902), S. 307. 3) *SBZ* 68 (1916), S. 42, 64, 210–215.

Ortspläne Bözingen 1) Vermessungspläne der Gemeinde Bözingen, aufgenommen 1856 von Geometer F.-A. Liechty, verifiziert von Ing. W. Hennemet, 1:500, 1:1000 und 1:2000 (Va B). 2) Generalplan der Gemeinde Bözingen,

aufgenommen 1857 von Geometer F.-A. Liechty, teilweise neu aufgenommen und vervollständigt 1895 von Stadtgeometer J.J. Vögeli, 1:10 000 (Va B). 3) Vermessungsplan eines Teiles der Gemeinde Bözingen, aufgenommen 1878 von Katastergeometer B. Anklin, 1:500 (Va B). 4) Vermessungspläne der Gemeinde Bözingen, teils neu aufgenommen, teils ergänzt und neu kopiert 1895 von Stadtgeometer J.J. Vögeli, 1:500,

1:1000, 1:2000 (Va B). 5) Vermessungspläne der Gemeinde Bözingen, ergänzt und kopiert 1904 und 1905 von Konkordatsgeometer W. Benteli, 1:500, 1:1000, 1:2000 (Va B). 6) Gemeinde Bözingen, Übersichtsplan, 1905 von Konkordatsgeometer W. Benteli, 1:5000 (Va B). 7) Alignementsplan Bözingen, genehmigt 7.9.1917, o.M. (Stp., Al).

Bözingenstrasse

Ausfallstrasse nach der 1917 eingemeindeten Ortschaft Bözingen, Stadtgrenze beim Redernweg. Im Dreieck Bözingenstrasse/Wasenstrasse/Gurzenstrasse plante E.J. Propper 1914 für Edmond Imer-Schneider (Genf) das Quartier «La Terrasse» mit zusammengebauten Mehrfamilienhäusern. (Nicht realisiert, Pläne im Hba B.).

Bei Nr. 1 **Schalenbrunnen**, datiert 1861.

Nr. 5 Kleinfabrikantenvilla mit Atelieranbau, erbaut um 1900–1910. Versuche, in der Fenstergestaltung den Historismus zu überwinden.

Nrn. 15–17, 19 Kleinbürgerliches Doppelwohnhaus und Wohnhaus unter Satteldächern, erbaut um 1900.

Nrn. 21–27 Wohnhauszeile mit Kaufladen und Gasthof, erbaut um 1900. Haus Nr. 21 mit kräftig ausgebildetem «tower-pavilion» an der Südwestecke.

Nrn. 29, 29a, 29b Gleiche Baukampagne wie Häuser Nrn. 21–27.

Nr. 31 Uhrenfabrik, erbaut 1850. Übernahme der Uhrenfabrik Perret-Gentil 1879 durch die Gebrüder Brandt und Einrichtung einer Uhrenschalenfabrik (1. Bieler Niederlassung der heutigen Omega, siehe *Jakob Stämpfli-Strasse* Nrn. 84–102). Erweiterung 1882 von Gottlieb Huber für Louis Brandt. Spätere Erweiterungen 1900, 1906, 1912.

Lit. 1) *SIW* 8 (1957), S. 136–143.


Nr. 45 Kleinmehrfamilienhaus einfachster Art mit Vorgarten, erbaut um 1900.

Nrn. 49–51 Mehrfamilienhaus mit Restaurant «Zeughaus». Schlichter Baukubus unter Satteldach, erbaut um 1880. Nicht realisiertes Projekt für einen Restaurationssaalanbau gegen die Strasse, 1894 von Friedrich Renfer.

Nr. 61 Mehrfamilienhaus mit Dreizimmerwohnungen, erbaut 1897 vom Baugeschäft Albert Wyss & Cie. für Uhrenmacher Baumgartner, Giebelhaus; Lagerfugen im Erdgeschoss, backsteingebänderte Ecklisenen im Obergeschoss.

Nr. 61a Waschhaus, erbaut 1898 von Jacques Habegger für Uhrenmacher Baumgartner hinter Haus Nr. 61.

Nr. 63 Zweifamilienhaus mit Vierzimmerwohnungen, erbaut 1897 von Robert Heusser und Jules Aepli für Uhrenmacher Jakob Scheidegger. Bemerkenswerte Schmiedearbeiten am seitlichen Terrassengeländer und an der Einfriedung. Gartenpavillon mit Dachreiter,



erbaut 1898 von Robert Heusser und Jules Aebi für Scheidegger. Gutes Beispiel des Schweizer Holzstiles.

Nr. 71 Landsitz «Lindenhof», erbaut im 16. Jahrhundert als Siechenhaus. Turmaufbau auf der Nordseite 1887. Umbau 1895, Einrichtung eines Bades in der Laube 1917. Gartenhaus von 1888.

Lit. 1) *Inventar* 1978, S. 12.

106 **Nr. 77** Einfamilienhaus im «Berner Landhaus-Charakter», erbaut von Moser & Schürch für G. Hirt-Suter, Projekt November 1919.

Lit. 1) *SBZ* 77 (1921), S. 276f.

109 **Nr. 81** Kleinwohnhaus, erbaut um 1860.

109 **Nr. 83** Wohnhaus und Atelieranbau mit Holzzementterrasse, erstellt 1897 von Jules Aebi auf eigene Rechnung.

109 **Nr. 85** Zweifamilienhaus, erbaut 1895 von Jacques Habegger für Schalenmacher Alfred Queloz.

Nr. 87 Wohnhaus mit zwei Dreizimmerwohnungen, erbaut 1895 von Friedrich Renfer für G. Wenger. Giebelbau einfachster Art; abgebrochen.

Nr. 89 Wohnhaus, zweigeschossiger ländlicher Riegelbau, erbaut 1892 für horloger August Villars; abgebrochen 1961.

Nr. 93 Bauernhaus, einfacher Giebelbau mit Lauben in den Obergeschossen, erbaut 1895 von Friedrich Renfer für Landwirt Adolf Lauscher; abgebrochen 1963.

Nr. 2 Kleinwohnhaus mit Ladengeschoss, Giebelbau einfachster Art, erbaut um 1890.

103 **Nr. 32** Wohn- und Geschäftshaus, datiert 1898. Das strassenseitige Treppenhaus als Mittelrisalit mit Krüppelwalm-dächlein und Rüнди ausgebildet.

Nrn. 34a und **36** Zwei wohlgeformte Mehrfamilienhäuser mit seitlichen turmartigen Aufbauten. Haus Nr. 36

datiert 1899, Haus Nr. 34a wohl gleichzeitig erbaut.

104 **Nr. 38** Mehrfamilienhaus mit Kaufläden, bezeichnet F. 1899. H.

104 **Nrn. 40** und **42** Kleine Mehrfamilienhäuser unter Satteldach, datiert 1898 und 1897. Treppenhäuseranordnung wie bei Haus Nr. 32.

Nr. 50 Wohnhaus, erbaut 1894 von Jules Aebi für Landwirt Eugen Hess als Bauernhaus für zwei Familien. Durchgreifend umgebaut 1951.

Nr. 52a Einfamilienhaus mit Atelier, erbaut 1905 von Robert Merkelbach für horloger Louis Thiébaud. Mauerflächen juwelierartig mit Verdachungen und Pendativmotiven dekoriert. Abgebrochen.

105 **Nrn. 70–74** Zeughaus, erbaut 1913–1914 von Stadtbaumeister Heinrich Huser für die Einwohnergemeinde Biel, die es 1929 der Eidgenossenschaft verkaufte. An der Strasse breitgelagert das



- 110 Hauptgebäude mit geschweiftem Walmdach und Giebelskulptur am Dachhaus, seitlich in Querstellung je ein langgestrecktes Magazinegebäude.
 111 Lit. 1) *SB* 5 (1913), S. 190. 2) Müller 1961, S. 124. 3) *B. Jb.* 1930, S. 206.
Nr. 122 Ehemaliges Tramdepot der Stadt Biel, erbaut 1894–1895 auf Bözinger Gemeindegebiet. Umbau auf sechs Geleise und südlicher Anbau für Büros und 20 Wagen, 1901 von Stadtbaumeister August Fehlbaum. Neues Fabrikgebäude 1959.
 Lit. 1) A. Ziegler, C. Jeanmaire, *Bieler Strassenbahnen*. Biel 1977, S. 19, 33 und Abb. 133.

Brüggstrasse

Ehemaliges Gemeindegebiet von Madretsch.

- Nrn. 123–131** Städtischer Friedhof, angelegt 1901 nach einer Volksabstimmung (siehe *Stadtpark*). Zwei Urnenhallen (Nrn. 123 und 125) flankieren den Friedhofeingang, welcher mit dem Krematorium durch eine Lindenallee in Bieler Tradition verbunden ist. Ovalbrunnen mit Mittelstock, datiert 1861. Schräg gegenüber Denkmal für den
 9 Musiker Wilhelm Sturm, mit Porträtbüste, 1923 von Hermann Hubacher.

- Krematorium** (Nr. 131). Nicht realisiertes Projekt mit Barockkuppel, 1896



- von Emanuel Jirka Propper (Plan im Hba B.). 1910 Wettbewerb unter Bieler Architekten. Preisrichter: Jean Béguin (Neuenburg), Louis Marcel Daxelhofer (Bern), Kantonsbaumeister Hünerwadel (Basel) und Stadtbaumeister Heinrich Huser (Biel). Preise: 1. A. Doebeli, Mitarbeit Johann Bollert (Zürich); 2. ex aequo Alfred Jeanmaire und August Haag; 3. Moser & Schürch. Der I. Preis wurde vom Feuerbestattungsverein Biel aberkannt. Ausführung 1911 von August Haag. Vor dem in den 1950er Jahren umgebauten und erweiterten Gebäude finden sich zwei spiegelbildlich gleiche Sphinxen aus Kalkstein. Im Innern monumentale Wandbilder von Frank Behrens (1911) und Hans Hotz (1918–1929).
 Lit. 1) *SB* 2 (1910), S. 116, 172 und 188; 3 (1911), S. 226. 2) *SBZ* 55 (1910), S. 205, 314, 332, 345; 56 (1910), S. 12, 60–65. 3) H. Berchtold, in: *B. Jb.* 1930, S. 60 und 72.

Bubenbergstrasse

Nr. 7 Fabrikgebäude mit Wohnung und Garage, erbaut 1924.

Nr. 41 Siehe *General Dufour-Strasse* Nrn. 64–64a.

- 115 **Nr. 53** Neugotisches Kleinwohnhaus, erbaut um 1870–1880, wohl im Zusammenhang mit dem 1871 angelegten Friedhof (heute *Stadtpark*).

Nr. 44 Siehe *Ernst Schüler-Strasse* Nrn. 51–55.

- 116 **Nr. 54** und *Logengasse* Nr. 49. Mehrfamilienhäuser mit stattlichem Mansardwalmdach und Terrassenvorbau, erbaut 1909 von Jacques Corti für Holzhändler E. Struchen.

Burggasse

Im Bereich der mittelalterlichen, fürstbischöflichen Burg.

Lit. 1) Hardmeyer 1891, S. 10–13.

Justitia-Brunnen. Becken erneuert 1846.

Lit. 1) Schöchlin 1966, S. 48–50.

- 117 **Nr. 19** Stadttheater, erbaut 1589–1591 als Zeughaus. Umbau zum Theater 1842 von A. Köhli-Bratschi. Renovation und Vergrößerung des Zuschauerraums 1879. Weiterer Umbau 1926.

Lit. 1) Markus Bourquin, in: *N. B. Jb.* 1977, S. 106–127.

- 117 **Nr. 21** Ehemaliges Amtshaus, erbaut 1858 vom Unternehmen des Ingenieurs Carl Alfred Neuhaus nach Plänen von Gottlieb Huber für die Bürgergemeinde. Vermietung an den Staat Bern. Erste Verwendung von Sandstein in Biel. Die flankierenden Fassaden (Häuser Nrn. 19 und 27) des spätklassizistischen Baues wurden gleichzeitig mit gezinnten Treppengiebeln und neugotischen Giebelfenstern versehen und damit eine zusammenhängende Platzfront geschaffen. Der neugotische Aufbau des Zeit-
 30 glockenturmes an der Rückseite (Jakob

Rosius-Strasse) wurde 1843–1844 nach Plänen von Alexander Köhli-Bratschi erstellt. 1899 Verlegung der Kant. Verwaltung in den Neubau an der *Spitalstrasse* Nr. 14. Akten im Archiv der Bürgergemeinde.

Lit. 1) Bleuler 1952, S. 20f. 2) W. Bourquin 1967, S. 18. 3) Werner Bourquin, in: *N. B. Jb.* 1972, S. 9f. 4) I. Ehrensperger-Katz, *Baugeschichtliche Untersuchungen zur Renovation [der Liegenschaften] Burg Nrn. 19–29* (Mskr. Hba B).

- 117 **Nr. 27** Rathaus. 16. und 17. Jahrhundert. Bau des Grossen Ratsaales 1860, purifiziert 1928–1930.

- 118 **Nr. 29** Stadtkanzlei. Kleiner Ratsaal, eingebaut nach Plänen des Stadtbauamtes 1901 für die Einwohnergemeinde Biel.

Champagne

- 32 Quartier im Nordosten der Stadt, zwischen der Altstadt und Bözingen. Vgl. *Taubenlochschlucht* (Elektrizitätswerk).

Champagneallee

Fortsetzung der General Dufour-Strasse, angelegt als breite Allee. In der Strassenmitte Rasenflächen und Bäume. Vorwiegend von Wohnkolonien der 1920er Jahre gesäumt.

Nr. 12 «Röseli», ländliches Zweifamilienhaus, erbaut 1912 von den Gebrüdern Adolf und Karl Rünzi (Bözingen).

Collègegasse

Nr. 9 Siehe *Marktgasse* Nr. 33.

Nrn. 21–25 Ensemble aus einem gotischen, anfangs des 19. Jahrhunderts aufgestockten Altstadthaus (Nr. 21) und klassizistisch instrumentierten Häusern um 1830 (Nr. 23) und um 1820 (Nr. 25).

Cornouillerstrasse

- 119 **Nr. 6** Fabrique de Boîtes de montres, erbaut 1911 von Hadorn & Hauser für die Firma Vuilliomonet-Robert & Cie. Heute Herstellung von Industriefedern.

Dammweg

Angelegt um 1880 entlang der Bahnlinie nach Delsberg–Basel.

Nr. 1b Villenähnliches Wohnhaus mit zweigeschossigem Gewerbeanbau, erstellt um 1900.



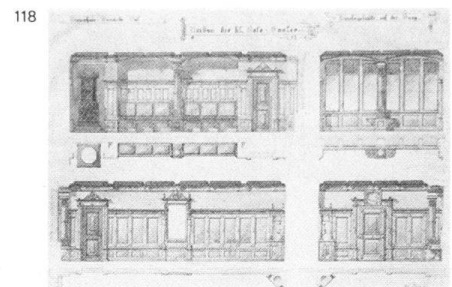

- 216 **Nr. 5** und *Libellenweg* Nr. 1. Doppel-Vierfamilienhaus mit markantem Mansardwalmdach, erbaut von Moser & Schürch für Gipsermeister H. Travostino, Projekt März 1911.

Diamantstrasse

Von der Neumarktstrasse östlich abgehende Sackgasse, angelegt nach 1890.

Nrn. 5–7 Wohnhäuser, erbaut in ähnlicher Form und wohl gleichzeitig wie die Häuser Nrn. 6–8 und 10–12.

Nr. 9 Kleinfabrik mit Satteldach, erbaut um 1890.



Nr. 11 Wohnhaus mit Dreizimmerwohnungen, Büros und Atelieranbau, erstellt 1912 von Jacques Corti für Schalenfabrikant Robert Giger. Schlichte Heimatstilarchitektur.

120 **Nr. 4** Schmuckes giebelständiges Kleinwohnhaus, erbaut um 1870–1880.

120 **Nrn. 6, 6a und 8** Spätklassizistische Kleinwohnhäuser, erbaut 1889 und 1891 (Nr. 6a) von Albert Wyss für die Baugenossenschaft «Klein aber mein».

Nrn. 10–12 Doppelwohnhaus, in der gleichen Art, aber mit einfacheren Tür- und Fensterrahmen und gleichzeitig wie die Häuser Nrn. 6–8 erbaut.

Nr. 14 Zigarrenfabrik Jean Sessler & Cie., erbaut von Hans Bösiger für Fürsprecher Arnold Sessler, Projekt Januar 1898. Nüchtern, neunachsiger Giebelbau mit Quertrakt. Rückseitiger Maschinenaalbau 1917 von Bühler & Cie.

Eisengasse

In Zusammenhang mit der Planung des Neuquartiers angelegt (siehe Kapitel 2.2).

121 **Nr. 5** und *Adam Friedrich Molz-Gasse* Nr. 8 und *Unionsgasse* Nrn. 13–15. Wohn- und Bürogebäude mit Uhrenmacherateliers, erbaut von August Haag für die Baugesellschaft Union AG, Biel, Projekt Oktober–November 1912. Breites Spektrum des Heimatstils. Haus Nr. 8 mit Giebeldatum 1913. Haus

125 **Nr. 5** mit Neubarockportal und Inschrift «Union horlogère». Treppenhäuser mit originellen Dekorationsmalereien wohl von Malermeister Külling, dem Präsidenten der Baugesellschaft Union.

Lit. 1) *Chronique* 1947, S. 232–234. 2) *Inventar* 1978 (N).

Nr. 6a Transformatorenstation, erbaut 1918.

Nr. 8 Siehe *Unionsgasse* Nr. 12.

Nr. 10 Siehe *Zentralstr.* Nrn. 11–17.

Nr. 12 Siehe *Industriestrasse* Nr. 18.

Nr. 14 Siehe *Neuengasse* Nr. 41.

Elfenastrasse

Nr. 3 Siehe *Seevorstadt* Nrn. 32–40.

Nrn. 5–7 Siehe *Museumstrasse* Nrn. 11–15.

Nrn. 2–4 Siehe *Seevorstadt* Nrn. 24–28.

Nrn. 6–8 Siehe *Museumstrasse* Nrn. 3–7.

Ernst Schüler-Strasse

Benannt nach dem Uhrenpionier und Druckereigründer E. S. (siehe *Jurastrasse* Nr. 10). Das Teilstück östlich der Neumarktstrasse wurde im Zusammenhang mit dem Bau des Neumarktquartiers angelegt (siehe Kapitel 2.2). 1906–1907 legte Stadtgeometer J. J. Vögeli die Baulinien zwischen Nidaugasse und Neumarktstrasse neu fest. Plan im Stp., Al.

Lit. 1) Bleuler 1952, S. 31.

Nr. 13 Kleinwohnhaus unter Krüppelwalmdach, erbaut um 1860.

127 **Nr. 17** Siehe *Neumarktstrasse* Nr. 1.

Nr. 27 Mehrfamilienhaus mit Vier- und Fünfstückerwohnungen, erbaut von Hadorn & Hauser auf eigene Rechnung, Projekt März 1911. Geglückte Verbindung von Heimat- und Jugendstil.

Nr. 33 Mehrfamilienhaus unter Satteldach, erbaut um 1900. Lagerfugen im

Erdgeschoss und Ecklisenen gliedern den schlichten Baublock.

Nr. 35 Mehrfamilienhaus mit rückseitigem Atelieranbau, erstellt von Charles Weck für Jules Matthey, Projekt März 1899. Grazil geformte Balkongeländer.

Nr. 41 Mehrfamilienhaus mit kräftig profilierter Fassade und französischem Steildach, erbaut um 1900. Verandaanbau mit vorzüglichem Jugendstil-Geländer 1905 von Louis Leuenberger für Schlossermeister Otto Gloor.

123 **Nrn. 51–55** und *Bubenbergrasse* Nr. 44. Vierteiliger Wohnblock mit je fünf Wohnungen, erbaut 1902–1905 in zwei Etappen von den Gebrüdern Schneider auf eigene Rechnung.

126 **Nr. 12** Klassizistisch geformtes Landhaus, erbaut um 1850. Anbauten um 1860–1870. Geräumige Gartenanlage.



Nr. 20 Wohnhaus gleicher Art und wohl gleichzeitig erbaut wie die Häuser *Neumarktstrasse* Nrn. 24–34.

Nr. 20a Atelier- und Wohngebäude, erbaut 1894 von Jacques Corti für die Schuhhandlung H. Schäfer südlich des Hauses Nr. 20.

Nr. 22 Siehe *Neumarktstrasse* Nrn. 24–34.

124 **Nrn. 26–40** Achteilige Wohnhauszeile, erbaut von Gottlieb Huber als Teil der Neumarktquartier-Überbauung (siehe Kapitel 2.2). Die Häuser Nrn. 26–32 entstanden 1871–1875, die Häuser Nrn. 34–40 in den Jahren 1880–1885. Vornehm mit korinthischen Pilastern gegliederte Fassaden. Erhalten ist nur das Haus Nr. 30.

Nr. 54 Schlichtes Mehrfamilienhaus im Hinterhof, erbaut 1884–1885 von J. Gasser für Danz und Schürmeyer.



Nr. 70 Schreinerei, als Wohnhaus mit Stall und Remise erbaut vom Baugeschäft Albert Wyss & Cie. für den Fuhrhalter Fritz Christen, Projekt Sommer 1895. Umbau im Dezember 1895 von Rudolf Schneider.
Nr. 72 Mehrfamilienhaus mit Mansardgiebeldach, erbaut um 1900.

Fabrikgässli

Schmale, von der Neuengasse abgehende Sackgasse.
Nr. 3 Schlichtes Wohnhaus unter Satteldach, erbaut 1884 von Frey & Haag für den Schieferdecker J. P. Bris. Atelieranbau 1906.
Nr. 4 Stall- und Remisengebäude, erbaut 1894 von Frey & Haag auf eigene Rechnung. Qualitätvoller Giebelbau in Bruchstein- und polychromem Backsteinmauerwerk.
Nr. 6 Ökonomiegebäude mit Stallungen, erbaut 1888 von Frey & Haag für Metzgermeister Jean Eberhard. Vorprojekt von 1884. Um- und Anbauten 1904–1905.

Falbringen

129 1914 plante Stadtbaumeister Heinrich Huser, das Bieler Spital in diese Gegend oder nach Vingelz zu verlegen (siehe auch *Neuenburgstrasse*). Plan im Hba B.

Nr. 25 Eternitgeschindeltes Wohnhaus mit flachem Satteldach, erbaut wohl in der 2. H. des 19. Jahrhunderts.
Nr. 24 Bauernhof, projektiert im Frühjahr 1884. Gehörte zur Robert-schen Besetzung «im Ried» (siehe *Paul Robert-Weg*).

Falkenstrasse

In zwei Etappen (nach 1890 und nach 1913) angelegte Verbindung zwischen Bözingen- und Jakob Stämpfli-Strasse.
Nr. 6 Ländliches Zweifamilienhaus mit Dreizimmerwohnungen, erbaut von J. Aebi für Witwe Hess, Projekt 1902.
 130 **Nr. 18** Uhrenfabrik mit Büros und Werkräumen für 104 Arbeiter, erbaut 1906 von Albert Wyss und Sohn Otto Wyss für die Société d'Horlogerie La Générale. Fabrikation der Uhrenmarke Helvetia. Stockwerkaufbau 1920, Umbau 1953, Vergrößerung 1966. Lit. 1) *Chronique* 1947, S. 169–173.
 128 **Nr. 24** Einfamilienhaus in spätem Heimatstil, erbaut von Hadorn & Hauser für den Fabrikanten Samuel Dauwalder, Projekt Juni 1910.

Feldeckstrasse

Nach 1913 angelegte Verbindung zwischen Gurzelen- und Falkenstrasse.
 131 **Nr. 6** Fabrique de Boîtes de montres, heute graphische Anstalt, erbaut von

René Chapallaz (La Chaux-de-Fonds) für die Söhne von J. Bréguet-Bréting, Projekt Februar 1911.

131 **Nr. 6a** Wohnhaus in spätem Heimatstil, an das Fabrikgebäude (Nr. 6) angebaut von François oder seinem Bruder Friedrich Kapp für den Fabrikanten B. Bréguet, Projekt 1914.
Nr. 8 Zweifamilienhaus, erbaut von Corti frères für G. Liengme-Stämpfli, Projekt April 1907. Stattlicher Kubus unter geschweiftem Zeldach.

Fischerweg

Nrn. 2 und 2b Mehrfamilienhaus, erbaut um 1880. Umbau und Erweiterung 1919 von Römer & Fehlbaum auf eigene Rechnung.
 134 **Nr. 4** Magazin und Lagerschuppen mit Zweizimmerwohnung im Obergeschoss, erbaut von Römer & Fehlbaum auf eigene Rechnung, Projekt März 1907. Fachwerkbau in den Formen eines Bauernhauses.
Nrn. 6–8 Doppelwohnhaus mit Krüppelwalmdach. Haus Nr. 8 erbaut um 1880, mit Dachaufbauten versehen 1928, als Römer & Fehlbaum das Haus Nr. 6 bauten.

Florastrasse

Der Abschnitt östlich der Nidaugasse wurde nach 1857, der westliche nach



1870 angelegt. Reduzierung der Strassenbreite im östlichen Teilstück von 10 auf 8 Meter, 1896–1897 nach dem Projekt von Stadtbaumeister August Fehlbaum. Plan im Stp., Al.

Nr. 1 Siehe *Neuengasse* Nr. 38.

Nr. 3 Wohnhaus, erbaut 1888–1889 von Frey & Haag für L. Heer-Betrix. Schlichter Giebelbau.

Nr. 5 Magazingebäude mit Büro und «Lokal», erbaut 1888–1889. Um- und Aufbauten für Hyppolite Carrel, 1896 von Maurice Schäppi und 1906 von H. Schneider.

Nr. 11 Wohnhaus mit Druckerei, erbaut von J. Häuptli für die Aktiengesellschaft des neuen Pressevereins, Projekt Juni 1892.

Nr. 14 Wohn- und Geschäftshaus mit Fünfzimmerwohnungen, erbaut 1891 von Hans Bösiger für Fritz Schenk. Eckbau zur Nidaugasse.

Nr. 22 Herrschaftliche Villa mit Parkanlage, erbaut um 1880 nach dem Vorbilde französischer Landhäuser des 18. Jahrhunderts. Gartenhaus im Schweizer Holzstil.

Nr. 34 Siehe *Neumarktstrasse* Nrn. 38–40.

Freiburgstrasse

Nach 1890 im Quartier hinter dem Bahnhof von 1864 angelegt.

Nrn. 49–51 und *Schneidergässli* Nrn. 10–12. Zwei Doppelwohnhäuser, erbaut 1883 von Gabor Schneider für die Baugesellschaft Biel-Madretsch. Schmucklose Giebelbauten für Arbeiter und Handwerker. Am Haus Nr. 49 Wohn- und Atelieranbau, erstellt 1897 von Jules Aebi für Vergolder R. Leu.

Nr. 57 Siehe *Zentralstrasse* Nrn. 74–78.

Nr. 24 Zweifamilienhaus, erbaut von

Nrn. 26–34 Fünfteilige Mehrfamilienhauszeile vorwiegend mit Dreizimmerwohnungen, erbaut von den Gebrüdern

Schneider auf eigene Rechnung, Projekt März 1901. Fassadengestaltung in üppigem Historismus (Nrn. 26–32) und mit Jugendstileinschlag am quergestellten Ecktrakt (Nr. 34) zur Zukunftstrasse.

Nrn. 44–52 Fünfteiliger, spätklassizistischer Block mit Walmdach, teilweise mit Dreizimmerwohnungen, erbaut von Jacques Corti fils für Seraphin Sala und Guerino Calori, Projekt März 1908.

Freiessstrasse

Nr. 9 Mehrfamilienhaus mit Drei- und Vierzimmerwohnungen und Ateliers, erbaut 1894 von Jacques Corti für Uhrenfabrikant Henri Surdez.

Nrn. 11–13 Druckerei, gegründet 1849 von Franz Joseph Gassmann aus Solothurn. Bau des Geschäftshauses mit Druckerei nach Plänen von E. Schmid und E. Bürki für Willy Gassmann und J. Gyax, Projekt Januar 1898. Hier werden das «Bieler Tagblatt» und das «Journal du Jura» herausgegeben. Lit. 1) *Chronique* 1947, S. 256f.

Nr. 37 Büro- und Ateliergebäude, erstellt von Moser & Schürch für den Uhrenschalenfabrikanten Hans Trösch, Projekt April 1913. Verhaltener Heimatstil, verbunden mit Zweckarchitektur. Lit. 1) *Chronique* 1947, S. 324.

Nrn. 6–8 und **10–12** Zwei Doppel-Mehrfamilienhäuser in schlichter Vorstadtarchitektur, erbaut um 1880.

Nr. 14 Mehrfamilienhaus mit Dreizimmerwohnungen, erbaut 1898 von Corti frères für Notar G. Bohner in der gleichen vornehmen Art wie die Häuser *Jurastrasse* Nrn. 12–20 und *Mittelstrasse* Nrn. 11–13.

Nrn. 26, 28, 30, 32, 34 Zeile schlichter Mehrfamilienhäuser, erbaut 1896–1900 in Etappen für Claude François Daley. Haus Nr. 26 von Corti frères, Haus Nr. 30 von Philippe Cachelin, Häuser Nrn. 32 und 34 von E. Chapel-Sernoud, Haus Nr. 32 ist abgebrochen.

Nr. 36 Wohn- und Ateliergebäude, erbaut 1891–1892 von Albert Wyss für

Schreinermeister Claude François Daley. Giebelbau. Treppenhausrisalit bekrönt von kleinem Dreiecksgiebel. Erneuert 1975.

Nr. 44 Wohnhaus mit Dreizimmerwohnungen und Kaufladen, erbaut von Corti frères auf eigene Rechnung, Projekt September 1902.

Nr. 46 Wohnhaus mit Atelier, erbaut 1912–1913 von J. Corti et fils für den Fabrikanten A. Roth-Séchaud. Fabrikantbau 1938 für die Fabrique d'étampes Schluép-Scherrer. Umbau 1963.

Lit. 1) *Chronique* 1947, S. 458f.

137 **Nr. 52** Dreifamilienhaus, erbaut 1908 von Robert Moor für Kaminfeger Gottfried Holzer.

Gätterliweg

Nr. 1 Mehrfamilienhaus unter Mansarddach, erbaut um 1900. Die Fenster in der Beletage sind von Puttenköpfen bekrönt.

General Dufour-Strasse

16 Im Bau- und Alignementsplan von 1866 als östliche Verlängerung der Schulgasse vorgesehen. Name seit dem Beschluss von 1882, die Strasse als Allee von 70 Fuss Breite bis zur Biel-Schüss zu bauen. 1885 Klagen über das Ausbleiben der Bebauung (bedingt wohl durch die Rezession am Anfang der 1880er Jahre). Nach 1890 Verlängerung zur Gurzelenstrasse, nach 1930 bis zur Falkenstrasse. 1913 neue Baulinien auf der Nordseite des westlichsten Abschnittes (Plan im Stp., Al., unter Adam Friedrich Molz-Gasse).

Lit. 1) W. und M. Bourquin 1971.

142 **Nr. 13** Wohn- und Geschäftshaus mit einer Dreizimmerwohnung pro Etage, erbaut 1899 von A. Doebeli für Weinhändler Jean Fabrega. Ausgewogene Backsteinfassade mit reichen Neurenaissance-Fensterrahmen und zweigeschossigem Erker.

143 **Nr. 15** Kleinwohnhaus mit Kaufladen, erbaut um 1860–1870.

143 **Nr. 17** Wohn- und Geschäftshaus, erbaut um 1860–1870. Wiederaufgebaut 1919 von Moser, Schürch und von Gunten für W. Gassmann. Im Erdgeschoss Bäckerei, im 1. Obergeschoss Büros und im 2. Obergeschoss Sechszimmerwohnungen. Heimatstilfassade mit Tierkreiszeichen; abgebrochen.

Nr. 23 und *Collègasse* Nr. 27. Wohn- und Geschäftshaus mit Dreizimmerwohnungen in den Obergeschossen, erbaut 1897 von Baumeister Rudolf Schneider für Schaller, Imperiali und Schneider. Reich instrumentierter Block mit abgeschrägter Fassade.

Nr. 29a Transformatorstation am südlichen Ende des Neumarktplatzes, erbaut 1900 von Stadtbaumeister August Fehlbaum für das Elektrizitätswerk der Stadt Biel.

Nr. 31 Café «Dufour», erbaut 1875–

1879 für Henri Schwob-Ruoff; abgebrochen.

Nr. 33 Schlichtes dreigeschossiges Wohnhaus mit Kaufladen, erbaut um 1880. Atelieranbau im Hof, 1893 von Corti frères für H. Schwob-Ruoff.

Nrn. 35–47 Viergeschossige, sieben-teilige Wohnhauszeile einfachster Art, mit Dreizimmerwohnungen, erbaut 1888 von Hans Bösigler für Uhrenschalenfabrikant Schneeberger-Calame und für die Uhrenfabrikanten Monnier, Hilti, Marchand, Moser, Brandt und Straub.

Nr. 35a Atelier aus Backstein, mit Holzzementdach, im Hinterhof erbaut 1899 von Jules Aebi und F. Renfer für Fabrikant L. Monnier-Schneider.

Nrn. 49–61 und *Jurastrasse* Nr. 29. Drei zusammengebaute Wohnhäuser mit Dreizimmerwohnungen, entsprechend jenen im Neumarktquartier (siehe *Neumarktstrasse* Nrn. 24–34). Häuser

144 Nrn. 49–51 erbaut 1886 von Gottlieb Huber für die Uhrenfabrikanten Hänni und Lustenberger sowie für Lehrer v.

146 Berger. Häuser Nrn. 53–55 erbaut 1887 von Albert Wyss für die visiteurs Miroz

und Rüfenacht. Häuser Nrn. 57–59 erbaut 1892–1893 von Albert Wyss auf eigene

147 Rechnung. Haus Nr. 61 als Wohnhaus mit Atelier erbaut 1890 von Albert Wyss für Uhrenfabrikant Balmer-Calame.

Nr. 67 Dreifamilienhaus mit Dreizimmerwohnungen und zwei Schreinerateliers im Hinterhof, erbaut 1886–1887 von Droz auf Rechnung von privatière Courvoisier, die den Bau für Schreinermeister Daley ausführen liess. Der einst zweigeschossige, mit reich geformten Fensterrahmen und Lisenen ausgestattete Giebelbau wurde aufgestockt und purifiziert.

145 **Nrn. 75–77** Zweiteiliges Mehrfamilienhaus mit Dreizimmerwohnungen, erbaut 1902 von Corti frères auf eigene Rechnung. Aufwendig mit Kunststeinelementen instrumentierte Sichtbacksteinfassaden. Übereckgestellter, für Biel typischer türmchenartig ausgebildeter mehrgeschossiger Erker.

Nrn. 79–85a Symmetrisches neoklassizistisches Ensemble, erbaut 1924 in zwei Etappen von Moser & Schürch.

Nr. 87 Wohnhaus mit Schreinerwerkstatt, im Hinterhof erbaut 1896–1897 von Albert Wyss für Schreinermeister Basile Georges.

Nr. 89 Mehrfamilienhaus mit Zweizimmerwohnungen und Verkaufsläden, erbaut 1903 von Corti frères für B. Georges. Zurückhaltend instrumentierter Block unter Mansarddach.

148 **Nr. 105** Siebenzimmer-Einfamilienhaus, erbaut 1896 von Albert Wyss für Kaufmann Hans Küng-Sulzer. Stattlicher Kreuzgiebelbau; erneuert 1950. Bemerkenswertes Gartenportal und grosser Garten.

149 **Nrn. 107–109** Block mit Zwei- und Dreizimmerwohnungen und Restaurant «Progrès», in zwei Etappen erbaut 1898 und 1899 von Corti frères für Cometti und Meister.

152 **Nr. 113** Mehrfamilienhaus mit Dreizimmerwohnungen, in der Giebelkartusche bezeichnet «Sonnenblick. Sans soucis», erbaut 1906 von Cachelin und Leuenberger für den Uhrenfabrikanten Joseph Laissue. Jugendstilfassade, die nicht mit der geplanten Eleganz ausgeführt wurde. Später purifiziert.

Nr. 115 Kleinwohnhaus, erbaut 1895 von Corti frères für Mechaniker Simon Luginbühl. Gefällige Detailgestaltung.

151 **Nrn. 119** und **123** Zwei Kleinwohnhäuser ähnlicher Art wie Haus Nr. 115, erbaut 1895 von Corti frères für H. Trüb bzw. Ferdinand Hächler. Beidseits Kleingärten.

Nr. 127 Ähnlicher Typus wie die Häuser Nrn. 119 und 123, erbaut 1895 von J. B. Kübler für Maurermeister B. Parola. Die vorgesehenen Backsteinbrauen über den Fenstern und die Laubsägeelemente im Dachgiebelfeld wurden nicht ausgeführt.

Nr. 127a Fabrikgebäude im Hinterhof, erbaut als Automobilwerkstatt und Garage vom Baugeschäft Kapp & Cie. für Wagonvisiteur und Fabrikant Emil Küng, Projekt Januar 1916. Progressiv und zweckmässig gestalteter Flachdachbau.

Nr. 131 Mehrfamilienhaus mit Dreizimmerwohnungen, erbaut 1894–1895 von Baumeister Rudolf Schneider für visiteur Georges Babilier. Um- und Aufbau 1915, mit zeitgemässer Neugestaltung der Fassaden.

150 **Nrn. 133–143** Mehrfamilienhäuser, teilweise mit Verkaufsläden sowie Café «Merkur», in drei Etappen erbaut 1897–1902. Häuser Nrn. 133–139 von Jules Aebi und R. Heusser für Josef Nigst, Haus Nr. 141 von Paul Gemiz für Samuel Suter, Haus Nr. 143 von Jules Aebi auf eigene Rechnung. Trotz mehrerer Projektierungsphasen einheitlich wirkender Block mit historistischer Instrumentierung.

142 **Nr. 8** Wohn- und Geschäftshaus mit Dreizimmerwohnungen in den Obergeschossen, erbaut 1899 von Charles Weck für Kaufmann Alfred Sève; abgebrochen.

142 **Nrn. 12–16** Dreiteilige Wohnhauszeile mit Ladengeschoss, erbaut 1890 von Frey & Haag für Eisenhändler Herm. Engel, Buchhändler Ernst Kuhn, u. a. Strenge und regelmässige Fassadengliederung in spätklassizistischer Manier. Erhalten ist nur das Haus Nr. 16.




142 **Nr. 18** Schulhaus Dufour-West, erbaut als Mädchenschule für die Einwohnergemeinde Biel, diente 1899–1910 als Progymnasium. Vorprojekt 1839 von Jankowsky (Bern). Wettbewerb 1861 mit Kantonsbaumeister Friedrich Salvis-



General Dufour-Strasse



General Dufour-Strasse



berg (Bern) und den Architekten Stebler und Armand Mariau als Preisrichtern. Ausführung 1861–1864 von Hans Rychner. Sandstein- und Putzbau mit lokalklassizistischer Formsprache und italianisierenden Details. Quadratischer Block mit Lichthof nach dem Vorbild der Zürcher Kantonsschule von 1842. Inkorporierte Eingangshalle mit sechs Wandnischen und Baudatum 1864. Im Erdgeschoss Verwaltung, Bibliothek, Lehrerzimmer und Abwartwohnung. Gusseisernes Treppengeländer. In den beiden Obergeschossen je sieben Schulzimmer. Pläne im Hba B. Lit. 1) *Inventar* 1978, S. 14.

¹⁶ **Nr. 22** Schulhaus Dufour-Ost. Das ¹⁴² ehemalige Johanniterkloster aus dem ¹⁴³ 15. Jahrhundert an der Stadtmauer wurde ¹⁵⁵ 1817–1818 für Schulzwecke (Gymnasium) um- und neugebaut. Abbruch des Klosterturmes 1862 (vgl. *Schüsspromenade* Nr. 14). Turnhalle in der Südostecke des Areals erbaut 1865; abgebrochen. Seit 1868 Umbauprojekte von A. Zschokke (Solothurn), der noch 1869 plante, die alte Schule um viergeschos-

sige Flügel zu verlängern und hier das Museum Schwab einzurichten. Weitere Pläne u. a. von Gottlieb Huber und E. Girard. Aufstockung und Umbau zur ¹⁵⁶ Knabenschule 1870–1871 nach Plänen von A. Zschokke, Ausführung von Fritz Bloesch, Gottlieb Huber und Albert Wyss: neue Nordfront, neue Aula, Abbruch des Roten Turmes. Innere Umbauten 1904–1907 unter Verlegung der zentralen Treppe in den Westflügel. In spätklassizistischer Manier instrumentierter, langgestreckter Putzbau, dessen Mittelrisalit aus Haustein in der Achse der Collégégasse steht. Aula mit Stuckdecke. Pläne im Hba B. Lit. 1) *Inventar* 1978, S. 16.

¹⁵⁴ **Nr. 24** Bedürfnisanstalt mit Strassenbahnwartehalle, Kiosk und Raum für Stückgut, erbaut 1912–1913 von Stadtbaumeister H. Huser. Betonkonstruktion in Heimatstilformen.

¹⁵⁸ **Nr. 30** Wohn- und Geschäftshaus, erbaut 1910 von Hadorn & Hauser auf eigene Rechnung. Geglückte Verbindung von Jugendstil und «spätgotischem Heimatstil».

Nrn. 30a und 30b Doppelwohnhaus mit Verkaufsläden, erbaut 1897 von Charles Weck für Schwob, Ruef und Levy; abgebrochen.

Nr. 40 Neoklassizistisches Wohnhaus, erbaut um 1925.

Nr. 42 Restaurant «Frohsinn» mit Vierzimmerwohnungen in den Obergeschossen, erbaut 1891 von Gottlieb Huber für Steinhauermeister Columban Sele. Freundlicher Neubarock, teilweise purifiziert.

Nr. 44 Wohnhaus mit Verkaufsladen, erbaut 1897 von Leuenberger für C. Sele.

Nr. 48 Wohnhaus mit Werkstatt, erbaut 1894 von Albert Wyss für Schreinermeister F. Janser. Schlichter Giebelbau mit reichgestalteter Haustüre.

Nr. 50 Mehrfamilienhaus mit Vierzimmerwohnungen, im Erdgeschoss Verkaufsladen, Büro und Lager. Erbaut 1905 von Albert Wyss & Sohn für Kaufmann Oskar Gygi-Leuenberg. Einfachste Jugendstilarchitektur.

¹⁵⁹ **Nrn. 56–60** Viergeschossige Mehrfamilienhauszeile mit Dreizimmerwoh-

nungen, etappenweise erbaut 1903, 1905 und 1911 von den Gebrüdern Schneider für Uhrenfabrikant Fritz Cuanillon. Teilweise purifiziert.

160 **Nrn. 64–64a** und *Bubenbergstrasse* Nr. 41. Drei Wohnhäuser mit Vierzimmerwohnungen, erbaut 1912–1913 von den Gebrüdern Schneider auf eigene Rechnung. Symmetrisch konzipiertes Ensemble. Bemerkenswerte Synthese von Heimat- und Jugendstilformen. In ausgesparten Glattputzfeldern Dekorationsmalereien.

Nrn. 66–66a Städtliches Doppelwohnhaus, erbaut 1910 von den Gebrüdern Schneider auf eigene Rechnung. Verandaverglasung in Jugendstilformen.

Nr. 68 Unweit des damaligen Friedhofes stand hier ein Fünfstöckiges Wohnhaus, ein eingeschossiger Giebelbau einfachster Art, erbaut 1877 von Zimmermeister Leonhard Irmel für Gärtner Emil Schmid, ferner ein 1880 von Irmel für Schmid erbautes Ökonomiegebäude und ein 1879–1880 von Albert Wyss erbautes Treibhaus aus «Stein, Eisen und Glas».

Nr. 96 Mehrfamilienhaus mit Vierzimmerwohnungen, erbaut 1898 von Bracher & Widmer (Bern) für Schreinermeister J. Leo Schmidlin. Treppenhaustrisalit als «tower-pavilion» ausgebildet. Imitation von Steinhauerarbeiten durch Zementkunststein. Kräftige Rahmung und Bekrönung der Haustüre.

Nr. 98 Freistehendes Wohnhaus mit Vierzimmerwohnungen, erbaut 1898 von Corti frères für Moritz Rochat. In spätklassizistischer Manier zurückhaltend instrumentierter Baublock.

Nr. 102 Bürogebäude mit Lagerkeller, erbaut 1917 von R. Kindler (Nidau) für Destillateur A. Rihs.

Nr. 102a Zweifamilienhaus mit Brennerei und Werkstatt im Erdgeschoss, im älteren Kontext erbaut 1902 von R. Kindler für Küfermeister und Wirt Arnold Rihs. Malerische Baugruppe.

Nr. 104 Mehrfamilienhaus mit Dreizimmerwohnungen, erbaut 1902 von Corti frères für Gipser- und Malermeister S. Sala. Dreigeschossiger Bau mit Mansarddach; abgebrochen.

Nr. 104a Wohnhaus mit wohlproportionierter Fassadengestaltung mit Jugendstileinschlag, erbaut 1903–1904 für S. Sala; abgebrochen.





Nr. 106 Wohn- und Geschäftshaus mit Dreizimmerwohnungen, erbaut 1905 von den Gebrüdern Schneider für Handelsmann Hans Marbot. Im Treppenhaus farbige Jugendstilfenster.


Nr. 108 Dreigeschossiges Wohnhaus unter gekapptem Steildach, erbaut 1904 von G. Wampfler für Schneidermeister Ulrich Netz; abgebrochen 1969.

Nr. 110 Wohnhaus mit Dreizimmerwohnungen und angebautem Magazingebäude, erstellt 1898 von Marti und Breitter nach Plänen von Architekt Gavillet für Elisa Hunziker. Aufstockung einer Dreizimmerwohnung auf das Magazingebäude, 1902 von Bautechniker Gygax für Machot-Grütter; abgebrochen 1969.

Nr. 112 Mehrfamilienhaus mit Dreizimmerwohnungen und Bäckerei, erbaut 1899 von den Gebrüdern Schneider für Rudolf Bratschi.

162 **Nr. 136** Wohnhaus mit Dreizimmer-






Aarbergstrasse 123

13

15

Bahnhofstrasse



170



wohnungen, erbaut 1913 von Zimmermeister Johann Bolliger auf eigene Rechnung.

162 **Nr. 138** Mehrfamilienhaus mit Kaufladen, erbaut 1905 als Flachdachbau mit Mezzaningeschoss von Zimmermeister Johann Bolliger auf eigene Rechnung. Ausgesprochene Stilverspätung, die auch bei der Aufstockung mit Mansarddach 1919 durchgehalten wurde.

163 **Nr. 140** Postgebäude Ostquartier mit Vierzimmerwohnungen in den Obergeschossen, erbaut 1913–1914 von Saager & Frey für die «Société de Construction Bienne-Est». Die markante, abgewinkelte Stellung geht auf ein nicht verwirklichtes Aligement zurück.
Lit. 1) *SB* 5 (1913), S. 276 und 326.

General Guisan-Platz

Die heutige Platzanlage geht auf den 1925 in Kraft getretenen Bau- und Aligementsplan für das Bahnhofquartier zurück. Bis zur Inbetriebnahme der 164
165
166
18
31
166
weiter südlich erstellten neuen Bahnhofanlagen (*Bahnhofplatz* Nr. 4) befand sich an der Südseite des Platzes der **Bahnhof** der Bernischen Staatsbahnen: Aufnahmegebäude, erstellt 1864 nach den Plänen des Bahnarchitekten Johann Jentzer; Einsteighalle, zwei Lokomotivschuppen, Güter-, Lagerschuppen und Beamtenwohnhaus. Bahnhoferweiterung 1888 und Einrichtung der Beleuchtungsanlage durch die Gebrüder Sulzer (Winterthur): Maschinenhaus mit halblokomobiler Dampfmaschine, unterirdischen Wasserbehältern für die Kesselspeisung und zwei Lichtmaschinen (System Thury); elektrische Be-

leuchtung durch Bogenlampen (Teilungslampe, System Schuckert).

Lit. 1) *SBZ* 13 (1889), S. 31–34; 15 (1890), S. 63 f. 2) Stutz 1976, S. 62.

Georg Friedrich Heilmann-Strasse

Benannt nach dem Politiker G. F. H. Der westliche Abschnitt bis Bubenbergstrasse wurde im Dezember 1902 von Stadtgeometer J. J. Vögeli im Zusammenhang mit der Festlegung der Aligemente im Bereich der Wildermethmatte projektiert. Plan im Stp., Al. Lit. 1) Bleuler 1952, S. 28.

167 **Nr. 4** Uhrenfabrik, entstanden in mehreren Etappen: Bau eines eingeschossigen Werkstattgebäudes, 1895 von Rudolf Schneider für Uhrenfabrikant Oswald Marchand. Atelieraufbau 1896 von Jules Aebi für O. Marchand-Monier. Fabrikantbau 1916 von Albert Hadorn für denselben Bauherrn. Hofüberdachung 1919 von Albert Hadorn.

Gesellschaftsweg

Angelegt um 1870–1880.

Nr. 5 Wohn- und Ateliergebäude, erbaut 1891 von Albert Wyss auf eigene Rechnung. Hochragender Giebelbau.
Nr. 4 Siehe *Seevorstadt* Nrn. 32–40.
Nrn. 6–8 Siehe *Museumstrasse* Nrn. 11–15.

Giessereigässli

Nr. 21 Wohnhaus einfachster Art, erbaut von Jacques Corti auf eigene Rechnung, Projekt März 1921.

168 **Nrn. 20–24**, *Mattenstrasse* Nrn. 19–23 und *Zukunftstrasse* Nrn. 11–15. Drei Zeilen von Wohnhäusern, erbaut 1900

von Bauunternehmer Josef Nigst auf eigene Rechnung. Reizvolle Baumeisterarchitektur.

Grausteinweg

Am Südhang über der Altstadt.

Nr. 3 Chalet, erbaut als Einfamilienhaus mit fünf Zimmern und Halle von W. Gaeteli (Lausanne) für E. Andres, Projekt Juni 1914. Einbau einer Dreizimmerwohnung im Dachstock 1915.

Nrn. 17–19 Doppel-Mehrfamilienhaus unter französischem Steildach. Haus Nr. 17 erbaut für den Postangestellten Albert Ruch, Projekt Juni 1899. Haus Nr. 19 erbaut von L. Ruch (Genf) für Albert Ruch, Projekt Juli 1924.

Nr. 22 Vierfamilienhaus, erbaut 1900 von E. Chapel-Sernoud für *établissement* Jules Meroz.

Güterstrasse

Angelegt 1864 als östliche Zufahrt zum damals eröffneten 2. Bieler Bahnhof (siehe *General Guisan-Platz*).

Nr. 3 Hotel «de la Poste», erbaut 1888 von Frey & Haag als Wohnhaus für Albert Waelly. Eckhaus unter Walmdach.
Nrn. 5–15 Zeile von Wohn- und Geschäftshäusern, erbaut 1881 von Albert Wyss für die Baugesellschaft Albert Waelly und Konsorten. Teilweise purifiziert, aufgestockt oder neugebaut.

Gruzelenstrasse

Das Teilstück zwischen Bözingen- und General Dufour-Strasse wurde nach 1890 angelegt.

169 **Nrn. 15–23** Fünf Dreifamilienhäuser gleicher Art. Häuser Nrn. 15 und 17 er-

- baut 1903 und 1902 von Corti frères auf eigene Rechnung, die drei übrigen wohl gleichzeitig und von den gleichen Architekten erstellt. Markante Eckquaderung und Fensterrahmungen. Giebelfelder mit Laubsägeelementen.
- Nr. 25** Dreifamilienhaus mit Atelieranbau «zwecks Balancierfabrikation», erbaut von Alfred Gfeller für den Fabrikanten Edmond Bobillier, Projekt Dezember 1917.
- 170 **Nrn. 32–38** Wohnhauszeile, erbaut um 1900 mit bemerkenswerten Gusssteindetails. Im Dachstock des Hauses Nr. 36 Ateliereinbau 1895 von Magri frères für L. A. Hoffmann; abgebrochen.
- Nr. 40** Herrschaftliches Wohnhaus, erbaut 1890–1891 für Unternehmer Baptiste Magri. Neubarockbau mit französischem Steildach; abgebrochen.
- Nr. 48** Wohnhaus in Heimatstilformen, erbaut 1903 von Zimmermeister Johann Bolliger auf eigene Rechnung.
- Nr. 56** Dreifamilienhaus unter Satteldach, erbaut 1902 von Zimmermeister Johann Bolliger auf eigene Rechnung. Detailgestaltung wie am Haus Nr. 48.
- Höheweg**
Quartierstrasse am Südhang über der Stadt.
- 171 **Nr. 61** «Plont-Fleuri», Dreifamilienhaus mit Vier- und Fünzimmerwohnungen, erbaut von Alfred Jeanmaire für A. Jeanneret-Suter, Projekt April 1913.
- 175 **Nr. 69** Ländliches Wohnhaus unter Kreuzgiebeldach, erbaut 1877 von Bauzeichner Josef Merz für Uhrenmacherin Sophie Hägler. Die Baueingabe sah einen Fachwerkbau mit Satteldach vor.
- Nr. 79** Dreifamilienhaus «Im Reberg», erbaut von Römer & Fehlbaum für Emil Flieger, Projekt Juli–August 1906. Markante Dachkomposition mit Mansardwalm und Krüppelwalm. Malerischer Garteneingang.
- 176 **Nr. 81** Mehrfamilienhaus mit Kaufläden und Café «Fernsicht», erbaut von Corti frères für die Witwe Aegler-Ramser, Projekt März 1904.
- Nr. 85** Fabrikneubau Gruen-Watch, erstellt von Moser & Schürch, Projekt Sommer 1922. Stadtbaumeister H. Huser bemerkte zum Baugesuch, dass das Fachwerk aus 5 cm dicken Eichenholzbrettern auf die Mauer aufgeschraubt werde. Heute purifiziert. Fernwirkung des Baukomplexes am Abhang als Pendant zum Gymnasium an der *Alpenstrasse* Nr. 50 (des gleichen Architekten Moser).
- Nr. 2** Einfamilienhaus «Im Tschäris», erbaut von Walter Bösiger für den Drogisten Fritz Bohler, Projekt März 1920.
- 173 Eingang zum Grundstück als Torbau gestaltet, den ein Gartenpavillon krönt.
- 174 **Nr. 62** «Steiräbe», Dreifamilienhaus im Heimatstil, erbaut von Alfred Jean-
- maire für Lehrer Emil Fink, Projekt Dezember 1910.
- Nrn. 70 und 72** Zwei gutbürgerliche Fünzimmerfamilienhäuser, erbaut von Jules Schwarz auf eigene Rechnung, Projekt Mai 1910.
- 177 **Nrn. 80–82** Komplex der Uhrenfabrik «Rolex», Werk I. Gründung des Unternehmens 1878 durch Uhrenmacher Jean Aegler, der 1881 diese Liegenschaft erwarb. Herstellung von Rohwerkteilen 1890–1895. Erste Uhrenmanufaktur, die ein 11"-Ankerwerk industriell herstellte. Bau des Wohnhauses mit Uhrenatelier, 1896 von Magri frères für die Witwe J. Aegler. Erweiterungen der Fabrikanlage 1897, 1898, 1907, 1911, 1912 und 1914 von Magri frères, Jules Aebi, Römer & Fehlbaum und Corti frères für die Witwe und ihre beiden Söhne Hermann und Hans Aegler. 1914 hatte die Fabrik zirka 200 Angestellte. Der Komplex der Walmdachbauten mit regelmässiger Durchfensterung ist geprägt von den 1912 und 1914 durch Römer & Fehlbaum vorgenommenen Umgestaltungen.
- Lit. 1) *Manufacture des montres Rolex SA, Biel, Hundertjahrfeier der Fabrik 1878–1978*, 1978.
- Nr. 88** Dreifamilienhaus, erbaut 1903 für Albert Petitjean-Perret. Einfachste Landhausarchitektur.
- Nrn. 90–92** Doppelwohnhaus mit sorgfältig und symmetrisch gestalteter Eingangspartie, erbaut 1903–1904 von F. Ramseyer für B. Provini. Die Zahlen des Baudatums 1904 sind auf die vier Pfosten der beiden Gartentore verteilt.
- Jakob Rosius-Strasse**
Benannt nach dem Theologen Jakob Rosius (1598–1676). Verläuft entlang der stadtmauerparallelen Vorstadtzeile im Westen der Altstadt (siehe auch *Burggasse*); ehemals Schützenrain genannt (1454 Bau des Büchsen-schützenhauses).
- Lit. 1) J. Wyss, in: *B. Jb.* 1927, S. 18.
- Nr. 3** Ehemaliges Landhaus «Bifang», erbaut im 17. und 18. Jahrhundert. Innenausbau 1916 von Emanuel Jirka Propper für einen Arzt.
- 178 **Nr. 8** Mehrfamilienhaus mit Dreizimmerwohnungen und Kaufläden, in spätklassizistischer Manier erbaut 1890 von Johann Magri für Polizeidiener J. Wagner-Ryf.
- 179 **Nr. 20** Wohnhaus, erbaut 1912. In der Nähe wohlproportionierter **Brunnen** von 1846.
- Jakob Stämpfli-Strasse**
Seit 1906 benannt nach dem Berner Politiker und Bundesrat.
- Nr. 47** Wohnhaus mit türmchenartigem Dacherker, erbaut um 1905.
- 181 **Nr. 49** Behäbiges Dreifamilienhaus, erbaut 1908 von Samuel Leuenberger (Mett) auf eigene Rechnung.
- 181 **Nr. 51** Malerisch gestaltetes Mehrfamilienhaus mit Dreizimmerwohnungen, erbaut 1908 von Jules Aebi auf eigene Rechnung.
- 181 **Nrn. 53–55** Kubisches Doppel-Mehrfamilienhaus, erbaut 1914 von Jacques Corti für Vittorio Aimone.
- Nrn. 57–59** Doppelhaus mit Dreizimmerwohnungen, erbaut 1908 von Jules Aebi auf eigene Rechnung. Strassenfront belebt durch Seitenrisalite mit geschweiften Dachgiebeln.
- Nr. 61** Wohnhaus mit Kaufläden, erbaut 1907. Betonung der Eckstellung durch doppelstöckigen Eckerker. Seitenrisalit gleich demjenem am Haus Nr. 51.
- Nr. 101** Ökonomie- und Bürogebäude sowie Materialschuppen, erbaut 1917 vom Baugeschäft Gottfried Hirt & Söhne; abgebrochen.
- Nr. 103** Ländliches Wohnhaus, erbaut um 1910 in gleicher Art wie das Haus *Zaunweg* Nr. 5.
- Nr. 125** Villenähnliches Dreifamilienhaus, erbaut von den Gebrüdern Schneider für den Gipsermeister H. Micciarelli, Projekt März 1906.
- 182 Schmuckes Schmiedeisengartentor.
- Nrn. 84–102** Komplex der «Omega»-Uhrenfabrik, unweit der Schüss. Baumwollspinnerei und -weberei, durch Tiroler Arbeiter erbaut 1825. Übergang 1882 von Bloesch-Neuhaus an die Gebrüder Brandt, welche 1848 in La Chaux-de-Fonds eine Uhrenfabrik gegründet hatten, seit 1879 an der *Bözingenstrasse* Nr. 31 Uhrenschalen herstellten und nun auch hier Uhrenwerke produzierten. Büro- und Fabrikationsgebäude
- 183 (Haus Nr. 92), erbaut 1906 von Albert Theile (La Chaux-de-Fonds) für Louis Brandt et frère, Omega Watch & Co. Fabrikationsgebäude für Uhren (Haus Nr. 98), erbaut von Saager & Frey für dieselben Fabrikanten, Projekt Juni 1917.
- Lit. 1) Schwab 1918, S. 69. 2) *SIW* 8 (1957), S. 136–143. 3) W. Bourquin 1967, S. 15 f.
- Bei Nr. 110 symmetrische **Gartenanlage** mit Ovalbecken, datiert 1869.
- Jean Sessler-Strasse**
Benannt nach dem Fabrikanten und Politiker J. S. Nach 1896 angelegte Verbindung zwischen Nidaugasse und Zentralstrasse, begleitet von Mehrfamilienhäusern mit Kaufläden. Reiche späthistoristische, teilweise polychrome Fassadengestaltung mit grosstädtischem Anspruch. Die Kopfbauten zur Zentralstrasse und Nidaugasse haben abgeschrägte Ecken, welche von mehrgeschossigen Erkern mit eleganten Dachhauben besetzt sind.
- Nr. 1** «Zum Amboss», erbaut 1899–1902 von Albert Wyss für den Möbeldhändler B. Georges. Balkone und Eingangstor mit florealem Gitterwerk.

Nrn. 3–5 Erbaut 1900 von Albert Wyss für B. Georges.

290 **Nr. 7** Polychromer Sichtbacksteinbau mit Siebenzimmerwohnungen, erbaut 1898 von Albert Wyss für den Buchhändler Ernst Kuhn.

Nr. 2 Erbaut 1896.

290 **Nrn. 4–6** «Adlerhaus», erbaut 1894 von Hans Bösiger für die Frauen Berge-Bertsch in gleicher Art wie das Haus *Nidaugasse* Nr. 68. Bemerkenswertes gusseisernes Türgitter.

Industriegasse

Teil des 1858 angelegten Neuquartiers (siehe Kapitel 2.2).

Nr. 3 Siehe *Zentralstrasse* Nr. 20.

Nrn. 7–9 Siehe *Zentralstrasse* Nrn. 11–17.

Nrn. 2–8 Zeile von vier Wohnhäusern, erbaut 1876 in gepflegten spätklassizistischen Formen.

Nr. 10 Siehe *Zentralstrasse* Nrn. 24–28.

Nrn. 14–18 Siehe *Zentralstrasse* Nrn. 19–25.

Isabellenweg

Nrn. 3–7 Zeile von drei Wohnhäusern mit Zwei- und Dreizimmerwohnungen, erbaut 1890 von Zimmermeister Johann Flockmann für Hotelier Ch. Riesen-Ritter. Einfachste Baumeisterarchitektur.

Nr. 11 Wohnhaus mit Schlosserei, erbaut 1892 von J. Schär für den Schlosser Rudolf Schwab. Schlichtes Giebelhaus.

Nr. 19 Gasthof, erbaut um 1870–1880. Auf die Aarbergstrasse ausgerichteter Giebelbau einfachster Art.

Nr. 21 Mehrfamilienhaus unter Mansardwalmdach, angebaut 1898 an Haus Nr. 19.

Jurastrasse

Das Teilstück zwischen Juraplatz und Ernst Schüler-Strasse wohl 1874 fertiggestellt. Den südlichsten Abschnitt er-

stellte Stadtgeometer F. Villars als Zufahrt vom Oberen Quai zum neuen Güterbahnhof, Projekt Januar 1912. Plan im Stp., Al.

Nr. 1 Wohn- und Gewerbebau, um 1860 erneuert und mit «Palladiomotiv» an der Giebelseite bereichert.

Nr. 5 Wohnhaus mit Dreizimmerwohnungen und Ateliers im Erdgeschoss, erbaut von Armand Nicolet für den Zifferblattfabrikanten Eduard Joss, Projekt März 1914. Abgebrochen.

184 **Nrn. 7–11** Dreiteilige Wohnhauszeile, erbaut um 1880. Giebelbauten einfachster Art.

Nrn. 19–21 Doppel-Mehrfamilienhaus mit symmetrisch angeordneten Kaufläden, geplant als Bäckerei mit Backstube, erbaut um 1890 von Zimmermeister J. Randegger (Pieterlen) für Lienhardt und Zeiher.

Nr. 27 Siehe *Mittelstrasse* Nr. 16.

Nr. 29 Siehe *General Dufour-Strasse* Nrn. 49–51.


171



172




173




174




175



176



177




178




179




180




181












182



183





- Nr. 43** Evangelische Kapelle, erbaut von Friedrich Renfer (?) für den Kapellen-Bauverein Biel, Projekt Januar 1893. Einweihung Oktober 1893. Einrichtung von neuen Gemeinschaftsräumen und Pfarrwohnung 1923. Schlichte Querschnittsfassade. Einheitsraum mit 204 Sitzplätzen, Emporengeschoss und neugotischen Dachbogenbindern. Renovation 1975–1976.
Lit. 1) *Der Sämman* 1976, Nr. 9.
- 185 **Nr. 10** «Graphische Anstalt Schüler AG», gegründet 1835 von Ernst Schüler, zweite Gründung 1852. Von 1865–1881 im «Fürstenhaus» an der Obergasse Nr. 24 etabliert. Bau des Druckereigebäudes mit Wohnung, 1881 von Otto Frey für den Architekten Emil Girard. Erweiterung 1920. Schmäler, nach Süden orientierter Giebelbau.
Lit. 1) *Chronique* 1947, S. 298 f. 2) *Bleuler* 1952, S. 25 f. und 31.
- Nr. 12** Wohn- und Geschäftshaus, erbaut 1898 von Corti frères für Corti und Konsorten. Eckbau mit reicher Fassadendekoration.
- Nrn. 14–20** Mehrfamilienhäuser, erbaut 1899 von Corti fils für Corti und Konsorten in gleicher Art wie Haus Nr. 12 und Häuser *Mittelstrasse* Nrn. 11–13 und Haus *Freiestrasse* Nr. 14.
- 186 **Nr. 40** Freimaurerloge «Stern am Jura», erbaut nach 1870. Westliche Erweiterung 1883 von Frey & Haag.
- Juravorstadt**
- 190 Erster Abschnitt der alten Ausfallstrasse nach Bözingen und der 1856 als Verbindung nach dem Jura erbauten Reuchenettestrasse. 1857 Anlage der Allee im Bereich der katholischen Pfarrkirche. (Nr. 45). Festlegung neuer Baulinien auf der Südseite 1902 (siehe dazu *Georg Friedrich Heilmann-Strasse*).
- 187 **Nr. 1** Ehemaliges Zollhaus, erbaut im 15. Jahrhundert. Im 19. Jahrhundert Wohnhaus mit Werkstatt. Treppenhauseinbau 1883 von Gottlieb Huber für Mechaniker G. Neuhauser.
Lit. 1) *Inventar* 1978, S. 25.
- Nr. 3** Zehnt- oder Fürstenspeicher, erbaut im 17. Jahrhundert für den Fürstbischof von Basel. Seit dem 19. Jahrhundert Wein- und Bierlager, Stallung, Giesserei und Brauerei, was verschiedene Um- und Einbauten bedingte (z. B. Giesserei 1913, Pferdestall 1920).
Lit. 1) *Inventar* 1978, S. 23.
- Nr. 5** Kellereigebäude, erbaut 1882 von Frey & Haag für Bierbrauer Fr. Walter. Schlichter, zweigeschossiger Giebelbau mit halbrunder Terrasse, welche entfernt wurde.
- 191 **Nrn. 9–29** Wohnhauszeile mit Kaufläden, erbaut zwischen 1857 und 1870.
192 Einheitlich gestaltete Vorstadtbauten.
- 195 **Nr. 31** Stattliches Mehrfamilienhaus mit Werkstätten, erbaut 1903 von Samuel Leuenberger (Mett) für Schmied Louis Wagner.
- 195 **Nrn. 39** und **41** «Favorita» und «Choisy», herrschaftliche Wohnhäuser mit Park, erbaut um 1860.
- 193 **Nr. 45** Katholische Pfarrkirche St. Maria Immaculata, erbaut 1926–1929 von Adolf Gaudy (Rorschach) mit Einbezug der neugotischen Frontturmkirche, erbaut 1867–1870 von Wilhelm Keller (Luzern). Neugotisch-expressionistische Gesamtkomposition mit bedeutender Ausstattung in der Oberkirche.
Lit. 1) *Inventar* 1978, S. 29.
- Nr. 47** Pfarrhaus der Römisch-katholischen Kirchgemeinde, entstanden zwischen 1935 und 1969 durch mehrere Umbauten zweier älterer Häuser. Der westliche Bau, erstellt um 1860–1870, erhielt 1886 einen Kapellenanbau nach Plänen von Architekt Gasser für Pfarrer Jeker. Das östliche Wohnhaus erbaut 1876–1877. Einbau einer (erhaltenen) Täferstube 1895.
Lit. 1) *Inventar* 1978, S. 30.
- Nr. 57** Stattliches Mehrfamilienhaus mit markantem Treppenhauerturm unter Glockendach, erbaut 1902–1903.
- 196 Nach **Nr. 20** Wildermeth-Areal. Projekt November 1902 von Stadtbaumeister Heinrich Huser für eine grosszügige Mehrfamilienhausüberbauung mit vorgelagertem Park. Pläne im Hba B. Hier oder auf dem gegenüberliegenden Areal, der «Wildermeth-Rebe», sollte ursprünglich das Kinderspital Wildermeth gebaut werden (siehe *Kloosweg* Nrn. 22–26).
- 194 **Nr. 36** Zweifamilienhaus, erbaut 1878 von Frey & Haag für Albert Ritter-Fanny. In kleinem Park unweit der Biel-Schüss ländlicher Giebelbau mit Ökonomiegebäude.
- Kanalgasse**
- Ursprünglich Schüssgasse genannt, bereits im 14. und 15. Jahrhundert bebaut;
16 ab 1850 in Etappen Überdeckung der Biel-Schüss; ab 1865 Durchgangsstrasse. Ab 1860–1870 intensive Neubebauung mit Wohnhäusern, die wohl teilweise auf alten Grundmauern stehen. Ab 1870 sukzessive Veränderungen des Bestandes durch Neubauten, Aufstokkungen, rückseitige Erweiterungen und Kaufladeneinbauten. Strassenausbau mit Eisenbeton- und Asphaltunterbau 1927. Heute moderne Geschäftsstrasse mit vielen Neubauten.
Lit. 1) *Stadlanlage* 1927, S. 11. 2) W. und M. Bourquin, 1971.
- 197 **Nr. 1** Prachtige Glas-Eisen-Marquise, erstellt 1913 von Marcel Roulet & Co., serrurerie de bâtiment (Genève) für Apotheker Eduard Meyer.
- Nr. 7** Mehrfamilienhaus mit Apotheke, erbaut um 1870–1890. Konsolengestützter Balkon über Rundbogentüre.
- 200 **Nr. 11** Schmalbrüstiges Mehrfamilienhaus, erbaut um 1870.
- 199 **Nr. 13** Mehrfamilienhaus mit Kaufladen und Werkstatt, erbaut von R. Schott (Bern) für Schalenfabrikant Martin Schweikert, Projekt Februar 1893. Bauausführung und Parkettböden von Charles Weck, Vertreter der Parquetterie Interlaken. Ateliergebäude im Lichthof, 1895 vom Baugeschäft Albert Wyss & Cie. für Schweikert. Schaufenster- und Parterreumbau sowie Treppenhauseinbau, 1912 von Saager & Frey für Witwe Schweikert. Sichtbackstein, kräftige Sandsteingliederung, gemustertes Schieferdach.
- Nr. 17** Wohnhaus mit Dreizimmerwohnungen und Gasthof, erbaut 1875 von Christian Wilhelm Kammel (Mannheim) für Wirt Albert Wysard; abgebrochen.
- 198 **Nr. 23** «Centralbad». Neoklassizistische Badeanstalt, erbaut 1907 von August Haag und aufgestockt 1914 von Saager & Frey. Die Baueingabe von 1914 sah einen geschwungenen Segmentgiebel über der Hauptfassade vor, ähnlich wie am eingeschossigen Ursprungsbau.
Bei **Nr. 41** Ovaler Schalenbrunnen mit Säulenstock und Datum 1872.
- Nr. 12** Wohnhaus, erbaut 1889 von Frey & Haag für Confiseur Kappeler; umgebaut.
- Nr. 14** Wohnhaus mit Café und Speisesaal, erbaut 1889 von Frey & Haag für Hotelier Albert Waely; abgebrochen.
- Nr. 38** Wohn- und Geschäftshaus am Neumarktplatz mit Hotel Schweizerhof, erbaut Ende der 1870er Jahre von Gottlieb Huber. Wohlproportionierter Baukomplex mit als «tower-pavilion» ausgebildetem Eckrisalit; abgebrochen.
- Karl Neuhaus-Strasse**
- Benannt nach Schultheiss K. N.
- Nr. 15** Wohn- und Geschäftshaus mit Vierzimmerwohnungen, erbaut 1903 von R. Kindler (Nidau) für den Geschäftsmann G. Guerne-Hirschi.
- 201 **Nr. 21** und *Neuengasse* Nr. 20. Vornehm gestaltetes Doppelwohnhaus mit Vier- und Fünfzimmerwohnungen, erbaut 1891 von E. Ritter-Egger auf eigene Rechnung. An der Strassenfassade reichverzierte Gusseisenbalkone.
- Nr. 23** Mehrfamilienhaus, erbaut 1880 von Eugen Ritter auf eigene Rechnung.
- Nr. 25** Siehe *Plänkestrasse* Nrn. 21–29.
- Nr. 31** Siehe *Unterer Quai* Nr. 35 a.
- Nrn. 33–35** Siehe *Unterer Quai* Nr. 102.
- 205 **Nr. 8** Wohnhaus, nach dem Vorbilde bernischer Landsitze des 18. Jahrhunderts erbaut 1906 von Hans Bösiger für Fürsprech Fr. Courvoisier-von Wild.
- 202 **Nrn. 10–14** Drei gutbürgerliche Mehrfamilienhäuser mit Drei- und Vierzimmerwohnungen, erbaut 1902 von Philippe Cachelin. Häuser Nrn. 10–12 auf eigene Rechnung, Haus Nr. 14 für den Fabrikanten Paul Sumi.
- 203 **Nr. 28** Evangelisch-methodistische Kirche, erbaut 1875. Saalanbau 1923.

- 204 **Nr. 30** Wohnhaus mit Atelier, als schmuckloser, dreigeschossiger Block erbaut 1894 von August Haag für Lithograph A. Weisshaupt. Aufstockung 1895, Anbauten 1904.
- 204 **Nr. 32** Wohn- und Geschäftshaus, erbaut 1902 von Corti frères für den Schreinermeister Emil Grünig. Bemerkenswerte Fassadengestaltung mit reichem plastischem Dekor in der Art grossstädtischer Wohn- und Geschäftsbauten.
- 206 **Nr. 34** Villenähnliches Wohnhaus, erbaut um 1880 am Unteren Quai.
- Nr. 40** Mehrfamilienhaus mit Kaufläden, erbaut um 1870–1880 an der Ecke zur Bahnhofstrasse; abgebrochen.

Kirchenterrasse

1841–1843 von Eduard Stettler (Bern) mit Stützmauer und Brunnen. Östlicher

Treppenabgang zur Untergasse und Terrassenbepflanzung 1852.
Lit. 1) *SBZ* 61 (1913), S. 248. 2) Schöchlin 1966, S. 36.

Kloosweg


Nr. 6 Einfamilienhaus mit Walmdach und Lukarnen, erbaut 1920 von Saager & Frey für Direktor Emil Baumgartner.
Nr. 20 Einfamilienhaus, erbaut 1917 vom Baugeschäft Gottfried Hirt & Söhne auf eigene Rechnung. Landhauscharakter; Esszimmer mit halbrundem Eckerker, Krüppelwalmdach mit gewellter Ründli.

208 **Nrn. 22–26** Kinderspital «Wildermeth» der 1869 errichteten und 1883 in Kraft getretenen Stiftung des Barons Sigmund Heinrich von Wildermeth und seiner Frau Johanna Esther, geborenen Schneider. Vorprojekte auf der «Wil-

dermeth-Rebe und -Matte», 1891 und 1896 von Paul Reber (Basel) und Otto Lutstorf (Bern). Projekte im Block- und Pavillonsystem, 1900 und 1901 von August Fehlbaum. Pläne im Spitalarchiv. Ausführung 1901–1903 von August Haag und Hans Bösiger nach Plänen von August Fehlbaum, der auch den Bau leitete. Von den vier schlichten Flachdachbauten am Hang über der Stadt steht noch das stark veränderte Verwaltungsgebäude, heute Bébéhaus. Abgebrochen sind Waschhaus, Krankenpavillon und Absonderungshaus.
Lit. 1) *BA* 3 (1900/1901), S. 16; 4 (1901/1902), S. 71 und 96. 2) *N. B. Jb.* 1977, S. 154–165.

Kontrollstrasse

Benannt nach dem ersten Gebäude der Kontrollgesellschaft (*Zentralstrasse*)



Nr. 53). Standort des provisorischen Bahnhofes der Schweiz. Centralbahn von 1857 bis 1864 (siehe *Bahnareal*).

Nr. 15 Mehrfamilienhaus, erbaut 1902. Zinnengekröntes Steildach, Hauptfassade durch Gesimse und markant gefugte Lisenen gegliedert.

Nrn. 31–35 Schlichte Mehrfamilienhauszeile mit Dreizimmerwohnungen, erbaut 1877 von Albert Wyss für die Bahnhof-Baugesellschaft Biel.

211 **Nr. 8** Heimatstil-Wohnhaus mit Garagen, erbaut von Gottfried Hirt & Söhnen für den Velohändler Kirchofer, Projekt Mai 1914.

209 **Nr. 12** Maschinenfabrik, erbaut von Moser & Schürch für den Mechaniker R. Güdel, Projekt Januar 1911. Deckenkonstruktion in armiertem Beton von Eduard Züblin & Cie., Ingenieurbüro und Beton-Baugeschäft (Basel). Gepflegte Detailgestaltung.

210 **Nr. 22** «Eglise réformée Les Rameaux» mit Wohnungen in den Obergeschossen, erbaut 1907 von Hans Bösiiger für die Eglise libre. Schlichter Würfel unter Mansarddach.

212 **Nr. 26** Fabrikgebäude, erstellt von Albert Wyss & Sohn für die 1900 von Alexander Knuchel gegründete Schreibbücher AG, Projekt April 1908. Armierete Betonkonstruktion von J. Jaeger & Cie. (Zürich). Jetzt Fabrikkomplex «Biella». Lit. 1) Bleuler 1952, S. 26.

Ländtestrasse

Angelegt um 1860 in der Uferzone des Bielersees. Um 1880 erste Wohn- und Gewerbebauten südlich des Schüsskanals. Im nördlichen Abschnitt entstanden 1929–1933 Ein- und Zweifamilienhäuser im Sinne des «Neuen Bauens» und nach speziellen städtischen Vorschriften.

Transformatorstation bei Nr. 1, erbaut von Stadtbaumeister August Fehlbaum für die Einwohnergemeinde Biel, Projekt Juni 1900. Aufwendig instrumentierter Flachdachbau mit Türmchen; abgebrochen.

Nrn. 25–27 Doppelwohnhaus für vier Familien, erbaut 1891 von August Haag auf eigene Rechnung; abgebrochen.

Längfeldweg

Zwischen diesem Weg und der parallel verlaufenden Bahnlinie befindet sich die ausgedehnte Industriezone von Mett.

213 **Nrn. 76–90** Kettenfabrik Union Biel AG, erbaut um 1902–1905. Bau des Kesselhauses 1917–1918 nach Plänen von Saager & Frey.

Lerchenweg

Nrn. 5–7 Gutbürgerliches Doppelwohnhaus, erbaut 1904 von Jules Aebi auf eigene Rechnung.

Nr. 9 Mehrfamilienhaus in schlichtem Heimatstil, erbaut 1907 von Jules Aebi auf eigene Rechnung.

Leubringen

27 Die Gemeinde Leubringen am Jura-32 hang über Biel ist gleich *Maggingen* als klimatischer Kurort durch eine Seilbahn erschlossen (siehe *Quellgasse* Nr. 25).

Lit. 1) *GLS* 3 (1905), S. 119–120. 2) *Leubringen ob Biel (Schweiz) – Evillard s. Bienne (Suisse), Station climatérique*. Illustrierter Prospekt, Biel, Weisshaupt & Hertig 1910.

Leubringenweg

214 **Nr. 1a** Villa mit sieben Zimmern und 215 zentraler Diele, erbaut 1902 von H. Winkler für Bauunternehmer Josef Nigst.

Libellenweg

Angelegt um 1870–1880.

Nr. 1 Siehe *Dammweg* Nr. 5.

216 **Nr. 3** und *Viaduktstrasse* Nr. 10. Mehrfamilienhaus mit Dreizimmerwohnungen, erbaut 1902 von Paul Perrin für Gipsermeister Honoré Travostino.

Nr. 2 Wohnhaus mit Werkstatt, erbaut 1921 von Moser & Schürch für Witwe Hadorn.

217 **Nrn. 4–14** Zeile von zweigeschossigen Arbeiterwohnhäusern, erbaut um 1880 in ähnlicher Art wie die Häuser *Barkeweg* Nrn. 1–9 und *Wyssgässli* Nrn. 4–14.

Logengasse




Das westliche Teilstück wurde im Zusammenhang mit dem Bau des Neumarktquartiers angelegt (siehe Kapitel 2. 2). Festlegung neuer Baulinien im Abschnitt Jura-/Bubenbergstrasse, 1904 durch Stadtgeometer J. J. Vögeli. Plan im Stp., Al.

Nr. 1 Siehe *Neumarktstrasse* Nrn. 3–11.

218 **Nrn. 3–17** Zeile von sieben vornehm gestalteten Wohnhäusern mit Vorgärten und Uhrenmacheratelier im Dachstock. Häuser Nrn. 3–9 erbaut 1871–1875 und Häuser Nrn. 11–17 nach 1875 von Gottlieb Huber als Teil seiner Neumarktquartier-Überbauung. Bauteile aus Berner Sandstein. Fassadengliederung durch korinthische Pilaster. Kartuschenartige Schlusssteine an den Fensterbogen. Teilweise purifiziert und umgebaut. Häuser Nrn. 3 und 15 abgebrochen.

Nr. 5a Atelier «La Châtelaine, Pendule», erbaut 1902 (siehe auch Haus Nr. 7a).

Nr. 7a Ateliergebäude, erbaut 1897 von François oder Friedrich Kapp für die Fabrikanten Rollat und Indermühle. Aufstockung 1902 von Corti frères. Wie bei Haus Nr. 5a direkter Zugang



zum Dachstock des Vorderhauses (Nr. 7).

Nr. 27 Mehrfamilienhaus, erbaut um 1910 in schlichtem Heimatstil.

Nr. 35 Wohnhaus mit Büro und Magazin im Erdgeschoss, erbaut 1912 von Hadorn & Hauser für Albert Aellig, Holz- und Kohlenhandlung.

Nr. 47 Zweifamilienhaus einfachster Art, erbaut 1892 von Corti frères für Marbrier Fr. Häsler.

Nr. 49 Siehe *Bubenbergstrasse* Nr. 54.

219 **Nr. 4** Turnhalle mit Zeichensälen. Vorprojekt 1887 von Alfred Hodler (Bern) im Zusammenhang mit der Planung des Neumarktschulhauses (*Neumarktstrasse* Nr. 15). Ausführung 1912–1913 nach Plänen von Stadtbaumeister Heinrich Huser für die Einwohnergemeinde Biel. Fundation von August Haag. Hohldecken nach System Hennebique. Abgebrannt 1947, wiederaufgebaut mit Satteldach, aber ohne Glockentürmchen 1950. Monumentaler Heimatstil wie beim Gymnasium (*Alpenstrasse* Nr. 50).

Lit. 1) *Inventar* 1978, S. 48.

Nr. 8 Wohnhaus, erbaut 1893 von F. Renfer für Franz Eugen Schlächter. Ähnlicher Typus wie Haus Nr. 47.

Nr. 12 Doppelwohnhaus, erbaut 1896 von Jules Aebi für die Bildhauerfirma R. Torriani & fils.

Nrn. 18–20 Quer zur Strasse angeordnetes Heimatstil-Wohnhaus, erbaut 1909.

Nrn. 26 und 32 Zwei Mehrfamilienhäuser mit markanten Fensterrahmungen, erbaut um 1900.

220 **Nr. 36** Kleinwohnhaus mit Vorgarten, erbaut 1888–1889 von E. Ritter-Egger auf eigene Rechnung.

Madretsch

Die 1920 mit Biel vereinigte Gemeinde liegt in der Ebene, südöstlich der Stadt; Grenzlinie ist die Madretsch-Schüss. 1902 fanden sich «s. vom Dorf einige Rebberge. Sö. vom Dorf ein von zahlreichen erratischen Blöcken durchschwärmter Wald, der an schönen Sonntagen von vielen Spaziergängern belebt wird.» 1854 vernichtete eine Feuersbrunst nahezu den ganzen Ort. Von 1864 bis 1923 trennte das Bahntrasse der Linie Bern–Biel das stattliche Ober- vom Unterdorf, und so ist wiederum die 1923 in Betrieb genommene neue ypsilonförmige Geleiseführung mit dem grossen Lokomotivdepot (siehe *Bahnareal*) für den heute vollständig überbauten Stadtteil Madretsch das bestimmende Trennelement geworden. Von Bedeutung für die bauliche Entwicklung war die erste Vermessung von 1882, ein Jahr später die Gründung der Baugesellschaft Biel-Madretsch und dann der erste Baulinienplan von 1899–1901. Die Gemeinde war schon früh mit Biel und auch mit dem entfern-

teren *Mett* wirtschaftlich eng verflochten. An der Madretsch-Schüss liessen sich 1868 die Seifenfabrik Konrad Schnyder und 1894 die Fahrräderfabrik «Cosmos» von B. Schild nieder (*Zentralstrasse* Nrn. 111–121 und *Alfred Aebi-Strasse* Nr. 71). 1884 war auch die Klavierfabrik Burger & Jacobi von Biel nach Madretsch gezogen (*Pianostrasse* Nr. 33). 1902 arbeiteten «viele der männlichen Bewohner von Madretsch ... in den Reparaturwerkstätten der Schweizerischen Bundesbahnen» in *Mett*. 1901 fand die Volksabstimmung über den Bau eines neuen Friedhofes für die Stadt Biel auf Madretscher Boden statt (siehe *Bruggstrasse* Nrn. 123–131). Ein Jahr später wurde die Gemeinde an die Bieler Wasserversorgung angeschlossen.

Lit. 1) *GLS* 3 (1905), S. 258.

Ortspläne Madretsch 1) Vermessungspläne der Gemeinde Madretsch, 1882 von Robert Reber, verifiziert von Kantonsgeometer Lindt, 1:500 und 1:1000 (VaB). 2) Gemeinde Madretsch, Übersichtsplan, 1882 von Konkordatsgeometer Robert Reber, verifiziert Mai 1882 von Kantonsgeometer Lindt, 1:5000 (VaB). 3) Dorf Madretsch, Plan der elektrischen Leitungen, 1897 von Geometer A. G. Suter, 1:2000 (StAB, AA VIII, III 91). 4) Projekt für eine neue Wasserleitung im Ober-Dorf Madretsch, 1899, o.M. (StAB, AA, VIII, III 92). 5) Baulinienplan von Madretsch, genehmigt am 6. 10. 1899 von der Gemeindeversammlung, am 22. 6. 1901 vom Regierungsrat, 1:1000 (Stp., Al).

Madretschstrasse

Dorfstrasse der ehemaligen Gemeinde Madretsch.



Madretschstrasse 67 75 81

221 **Nr. 67** Primar- und Sekundarschulhaus. Beschluss über den Bau eines Schul- und Gemeindehauses 1872. Ausführung 1877 von Frey & Haag. Mauer- und Steinhauerarbeiten von Albert Wyss. Turnhalle 1898 nach Plänen von Fritz Kunz; abgebrochen. Aufstockung begutachtet 1901 und 1902 von Wilhelm Römer und Albert Wyss bzw. Heinrich Huser und Emanuel Jirka Propper. Ausführung 1902 von den Gebrüdern Schneider, Bauleitung Emanuel Jirka Propper, Gipser- und Malerarbeiten von J. Reinmann. Renovation 1915 von Hadorn & Hauser. Schulhauseinfriedung mit Jugendstilbrunnen datiert 1915. Akten im Fusionsarchiv Madretsch (Verwaltungsarchiv Biel).

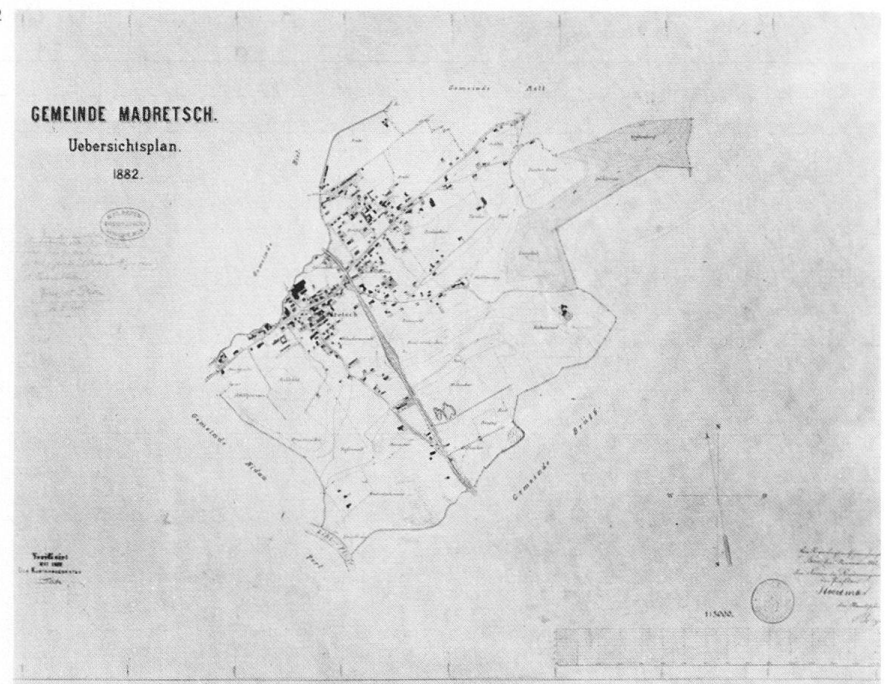
221 **Nr. 75** Mehrfamilienhaus, erbaut um 1880 in einfachstem Schweizer Stil.

221 **Nr. 81** Wohnhaus, erbaut um 1870 in schlichter spätklassizistischer Manier.


Magglingen

Schon Ende des 18. und zu Beginn des 19. Jahrhunderts verbrachten Bieler Familien den Sommer im milden Höhenklima von Magglingen (Gemeinde Leubringen). Erste Propagandisten des Kurorts waren die Ärzte J. F. X. Pugno-Moser und C. A. Bloesch-Pugnet.


222



223



224



224 **Bergstation** der 1887 eröffneten Drahtseilbahn Biel-Magglingen; früher auch Postbüro. Niedlicher Putzbau unter Satteldach, mit Sandsteingewänden, Wetterseite mit Eternit geschindelt. Modernisierung um 1970 (siehe auch *Seevorstadt* Nr. 21). Weiter westlich, auf Bieler Boden, liegt das ehemalige **Kurhaus und Grandhotel** Magglingen. Erbaut 1877 für den Bieler Kronenwirt Albert Waelly auf Land, welches die Bürgergemeinde zur Verfügung gestellt hatte, nachdem Initiativen von 1858 und 1865 zur Kurhausgründung gescheitert waren. Nach der Eröffnung kamen Kurgäste aus ganz Europa und aus den USA. Erweiterung zur Heilanstalt mit Bädern und Aufnahme des Fahrpostbetriebes zwischen Magglingen und dem Bieler Bahnhof 1880. Ausbauten im 3. Stock 1883. Seit der Eröffnung der Drahtseilbahn Biel-Magglingen 1887 anschwellender Besucherstrom. Bau von Kapellen für anglikanische und katholische Gäste 1899. Inbetriebnahme der elektrischen Beleuchtung 1903. An-, Auf- und Umbauten für den neuen Besitzer, Hotelier J. Raisin aus Genf, 1908–1909 von Römer & Fehlbaum. Pläne im A Bd B. Ausbau für die Eidg. Turn- und Sportschule seit 1949. In herrlicher Aussichtslage mit Blick auf die Alpen thront über der Stadt Biel das palastähnliche Hauptgebäude. Der Hausteinbau, ehemals mit zwei Speisesälen, Konversationszimmer, Billardzimmer, Restaurationsaal, Esszimmer und 42 Balkonzimmern, ist in spätklassizistischer Manier verhalten instrumentiert und durch Risalite klar gegliedert. Veranda mit Gusseisengeländer und von Gusseisensäulen gestütztem Glasdach. Um das Kurhaus erstreckt sich ein Park mit prächtigem Baumbestand, Spazierwegen und Aussichtspunkten. Zum Betrieb gehörten eine Gasanstalt, die Dependance «Bel air» und eine Milchstation. Östlich der Bergstation stand das 1896 für Johann Blaser erbaute Hotel **Bellevue**, ein mehrteiliges Berggasthaus für einheimische Gäste.

Lit. 1) E. Schüler, *Der bernische Jura und seine Eisenbahnen*, 1876, S. 134–135. 2) *Kurhaus Magglingen, eine Stunde ob Biel ...*, Biel, Schüler, 1879 (französische Ausgabe: *Grand Hôtel Macolin au-dessus du lac de Biemme ...*, 1879). 3) W. Sturm, *Panorama de Macolin*,

dessiné d'après nature, Bienne 1880. 4) A. Wälly, *Panorama der schweizerischen Alpenkette vom klimatischen Kurort Magglingen bei Biel* (mit Ansicht des Hotels), Magglingen 1887. 5) N. Meyer, *Schweizer Jura. Biel und Magglingen als Fremdenstation*, Biel 1890. 6) Hardmeyer 1891, S. 26–28. 7) *Macolin, Gorges de la Suze, Ile de St-Pierre*, Neuchâtel 1891. 8) H. Balmer, *Magglingen, ein Luftkurort im Jura*, o.D. 9) *Macolin près Bienne, Grand Hôtel Macolin*, Aarau, A. Trüb et Cie, o.D. 10) Gigi, *Panorama des hauteurs du Jura sur Biemme*, Biel, Schüler, o.D. 11) *GLS 3* (1905), S. 269. 12) M. Bourquin, in: *N. B. Jb.* 1977, S. 90–105. 13) *Inventar* 1978 (N).

Marcelin Chipot-Strasse

225 **Nrn. 12–14** Doppelwohnhaus mit Dreizimmerwohnungen, erbaut 1876 vom Baugeschäft Frey & Cie. für Ofenbauer Fr. Wannenmacher. Giebelbau einfachster Art.

Marktgasse

Platzartig ausgeweitete Gasse im Südbereich der alten Stadt. Im 19. und frühen 20. Jahrhundert wurde ein Grossteil der Altbebauung (vorwiegend Remisen und Scheunen) aufgestockt oder durch neue Wohnhäuser mit Verkaufsläden ersetzt. 1891 Durchbruch zum Neumarktplatz. 1911 Änderung des Alignements im westlichen Abschnitt (siehe auch *Nidaugasse*).


Brunnen aus Kalkstein, datiert 1860, mit langgestrecktem Trog und gotisierendem Mittelstock.

Nr. 3 Viergeschossiges, dreiachsiges Wohnhaus mit symmetrischem Kaufladengeschoss, erbaut 1883 von Tschumi für Amtswibel Moll.


Nr. 7 Kleines Mehrfamilienhaus mit Café, erbaut um 1870. Aufstockung und durchgreifender Umbau 1889–1890 von Frey & Haag für die Frauen Bächler.

227 **Nr. 13** Wohnhaus, erbaut 1889 von Frey & Haag für Geschäftsmann J. Wendling. Backsteinbau mit Sandsteingliederungen.


226 **Nr. 33** und *Collègasse* Nr. 9. Wohn- und Geschäftshaus, erbaut von Römer & Fehlbaum für den ehemaligen Kreiskommandanten A. Steiner, Projekt Februar 1903. Im heute erneuerten Parterregeschoss waren Verkaufsläden und Büros vorgesehen, in den Obergeschossen Fünfzimmerwohnungen. Neuba-



225



226



rockbau mit mächtigem «tower-pavilion», welcher anstelle eines Stadtmuerturms den Ostabschluss der Gasse markiert.

228 **Nr. 18** Wohn- und Geschäftshaus mit Gaststätte und Dreizimmerwohnungen in den Obergeschossen, erbaut 1905 von Albert Wyss & Sohn für Gastwirt Jean Monné. Progressive Fassadengestaltung mit Jugendstilfenstern im 1. Obergeschoss. Die drei obersten Geschosse sind in Sichtbackstein ausgeführt und mittels durchlaufender Balkone mit Betonpfosten gegliedert.

Nr. 22 Kleines spätklassizistisches Mehrfamilienhaus mit Café «Neuchâtelois», erbaut oder durchgreifend umgebaut um 1875–1880.

Mattenstrasse

Nrn. 7–9 Schlichtes Doppelhaus mit Dreizimmerwohnungen, erbaut 1903 von Bauunternehmer Josef Nigst auf eigene Rechnung.

Nr. 11 Mehrfamilienhaus gleicher Art wie die Häuser Nrn. 7–9, erbaut 1905–1906 von Zimmermeister Carl Schiegg, Sohn.

Nr. 13 Mehrfamilienhaus mit balkonartigem Dacherker, erbaut 1908.

Nrn. 19–23 Siehe *Giessereigässli* Nrn. 20–24.

Nrn. 25–27 Doppelwohnhaus mit Drei- und Vierzimmerwohnungen, erbaut 1911 von A. Doebeli für Baumeister G. Calori. Malerische Komposition von Elementen des Heimat- und Jugendstiles.

232 **Nr. 67** Werkstattgebäude in Sichtbackstein und Fachwerk, erstellt 1889 für Gipser- und Malermeister J. Peter Dürr.

230 **Nrn. 69–71** Schmuckloses, dreigeschossiges Doppelwohnhaus, erbaut 1887 von Baumeister Rudolf Schneider auf eigene und J. P. Dürres Rechnung.

234 **Nrn. 73–75** Akzentsetzendes Mehrfamilienhaus mit Dreizimmerwohnungen, in spätklassizistischer Manier erbaut von Ingenieur und Architekt Schläppi für Baumeister Rudolf Schneider, Projekt 1889.

231 **Nrn. 12–20** Wohnhauszeile, vorwiegend mit Dreizimmerwohnungen, erbaut 1903 von Bauunternehmer Josef Nigst auf eigene Rechnung. Die Häuser Nrn. 18 und 20 wurden 1971 abgebrochen.

Nr. 26 Eckbau mit Dreizimmerwohnungen und Verkaufsladen, erbaut 1910 von den Gebrüdern Schneider für Schreinermeister Josef Vöggtli. Jugendstilverglasung im Türblicht.

Nr. 30 Kleinwohnhaus, erbaut um 1900. Zweigeschossiger Giebelbau mit gefugten Ecken und markanten Fensterverdachungen. Rückseitig Schuppen, erbaut 1899 von Möri & Römer für J. Vöggtli.

Nrn. 32–36 Dreiteilige Wohnhauszeile, teilweise mit spätklassizistischen Fensterverdachungen, erbaut 1900 von Paul Perrin für Josef Nigst.

Nrn. 40–46 Mehrfamilienhäuser einfacher Art, teilweise mit Verkaufsläden, erbaut um 1900.




Nr. 48 Mehrfamilienhaus, erbaut 1892 von Baumeister Rudolf Schneider auf eigene Rechnung. Dreiachsiger Block unter Mansarddach an der Ecke zur Zentralstrasse.

Nr. 52 und *Zentralstrasse* Nr. 93. Wohn- und Geschäftshaus mit Anklängen an Heimat- und Jugendstilformen, erbaut von Jacques Corti für Riccardo Petronio, Musikalienhandlung; Projekt März 1914.

Nrn. 54 und **54a** Mehrfamilienhaus mit Dreizimmerwohnungen, im Hinterhof erbaut 1899 von den Gebrüdern Schneider für Spenglermeister G. Teutsch.

Nrn. 74–76 Doppel-Mehrfamilienhaus mit Mansardwalmdach, erbaut 1899.

233 **Nr. 82** Werkstattgebäude mit Wohnung, erbaut 1883 von A. Wyss für Ofenbauer F. Wannenmacher. Sichtbacksteinbau mit Kreuzgiebeln.



Mattenstrasse 69a 69 71

Mattenstrasse 16 14 12

232

233

234

235

229

232

230

234

231

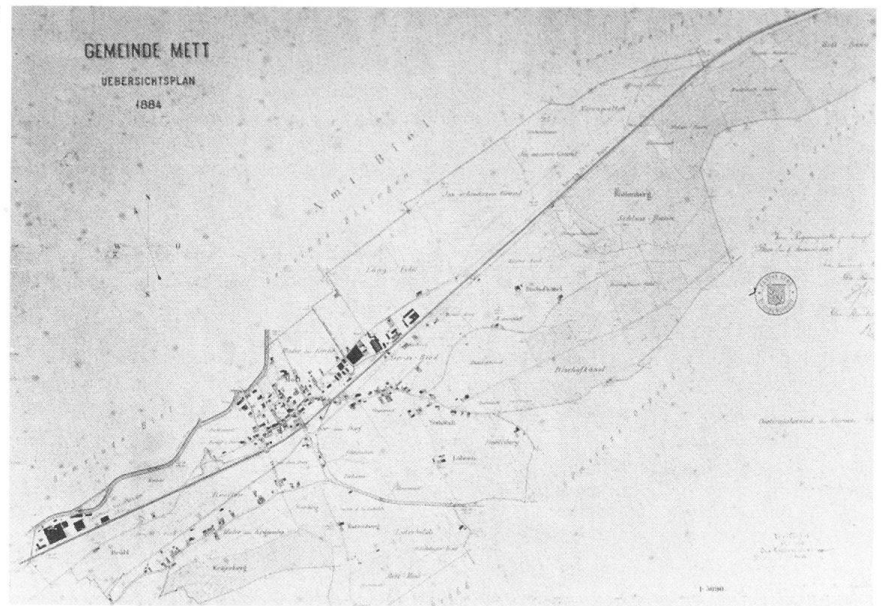
233

233

- 235 **Nr. 84** «Mattenhof», als Wirtshaus erbaut 1875–1877 von der Baufirma Albert Wyss & Cie. für Metzger Samuel Flückiger; am Balkongeländer datiert 1875. Umbau zum Wohnhaus sowie Bau von Stallungen, Scheune und Gewächshaus, 1893 für Ofenfabrikant Fritz Wannemacher. Typus des spätklassizistischen Landgasthauses. Rückseitige Parkanlage an der Schüss. Lit. 1) *Inventar* 1978 (N).
Nr. 112 Wohnhaus mit hohem Ladengeschoss, erbaut um 1900.
Nrn. 116 und 124 Spätbiedermeierliche Wohnhäuser, erbaut um 1870.

Mett

Die 1920 mit Biel vereinigte Gemeinde lag (wie *Bözingen*) weitab östlich der Stadt, in der Nähe der Schüss. Die Strasse Biel–Orpund–Büren durchzieht S-förmig den Dorfkern bei der Kirche. Gegenüber, auf der Nordseite der Schüss, im ehemaligen Gemeindegebiet von Bözingen, befindet sich das barocke «Schlössli» Mett, das 1897 und 1910–1911 zum Krankenasyll ausgebaut wurde (siehe *Mühlestrasse* Nr. 11). 1857 führte die Schweizerische Centralbahn das Trasse der Linie Biel–Herzogenbuchsee nahe am Dorf vorbei; Mett erhielt aber erst 1895 eine eigene Station. Die 1877 an dieser Linie weit im Westen erbauten Reparaturwerkstätten der Bernischen Jurabahnen waren wohl die ersten industriellen Betriebe in dieser Gemeinde (siehe *Bahnareal*). Nach der Jahrhundertwende entstand östlich des Bahnhofes eine geschlossene Industriezone mit Ziegelei und Backsteinfabrik, Ofenfabrik und der Kettenfabrik Union Biel AG am *Längfeldweg*. Die enge Verbindung mit Biel schon vor der Eingemeindung wird bezeugt durch den Anschluss von Mett an die Wasserversor-




- gung (1906) und an das *Strassenbahnnetz* (1913) sowie durch den Bau des neuen Bieler Güter- und Rangierbahnhofes (1917) südlich der Reparaturwerkstätten.
 Lit. 1) *GLS* 3 (1905), S. 349. 2) *ISOS Biel-Mett* (Mskr.), 1976.
Ortspläne Mett 1) Vermessungspläne der Gemeinde Mett, 1884 von Geometer A. G. Suter, verifiziert Dezember 1886 von Kantonsgeometer Lindt, 1:1000, 1:2000 (VaB). 2) Mett, Reinpläne (nach Nr. 1), 1:1000 (VaB). 3) Gemeinde Mett, Übersichtsplan, aufgenommen und gezeichnet 1884 von Geometer A. G. Suter, verifiziert Dezember 1886 von Kantonsgeometer Lindt. Mit Bleistift: «Revision 1916», 1:5000 (Va B). 4) Baulinienplan der Gemeinde Mett, nach dem Kataster zusammengestellt August 1899 von Konkordatsgeometer W. Ben-

teli, genehmigt am 25. 4. 1900 vom Regierungsrat, 1:1000 (Stp. Al.).

Mittelstrasse

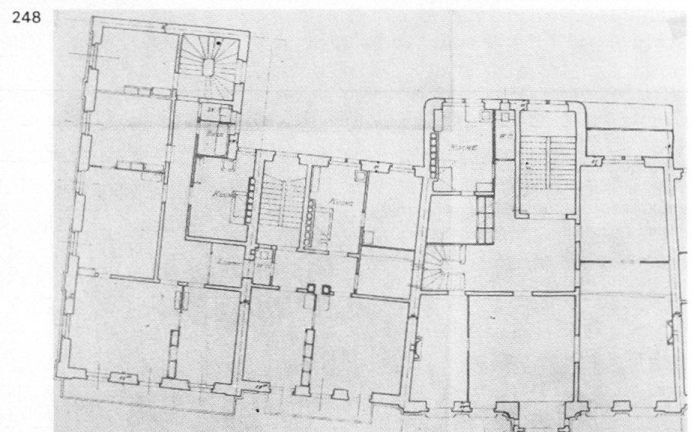


- Nr. 3** Mehrfamilienhaus mit Fünfzimmerwohnungen und Ladengeschoss, erbaut 1888 von Albert Wyss für Weinhändler José Monné. Schlichter dreigeschossiger Giebelbau. Aufstockung mit Mansarddach, 1902 von R. Heusser und Jules Aebi auf Rechnung des letzteren. Zweifamilienhausprojekt für das gleiche Areal, 1877 von J. Schär für Gipsermeister P. Andriotti.
Nrn. 5–9 Zeile von drei viergeschossigen Mehrfamilienhäuser einfachster Art, erbaut um 1875–1880.
Nr. 5a Zweigeschossiges flachgedecktes Ateliergebäude im Hinterhof, erstellt 1902 für die Fabrikanten Alex Nussbaum und Sohn.



- 237 **Nrn. 11–13** Zwei Wohn- und Geschäftshäuser mit Vierzimmerwohnungen in den Obergeschossen, erbaut 1897 von Corti frères auf eigene und H. Käpps Rechnung. Siehe *Jurastrasse* Nrn. 14–20.
Nr. 23 Mehrfamilienhaus mit Dreizimmerwohnungen und Loggien, erbaut von Jacques Corti für Wirt Fritz Brügger, Projekt Februar 1914. Ansätze zur Überwindung von Historismus und Heimatstil.
- 239 **Nrn. 25–27** Doppel-Mehrfamilienhaus mit Dreizimmerwohnungen und Krüppelwalmdach, erbaut 1897–1898 von Charles Weck auf eigene und Josef Nigsts Rechnung.
Nr. 33 Mehrteiliger Komplex von Stallungen, etappenweise erbaut 1887, 1890 und 1898 von Corti frères auf eigene Rechnung.
- 238 **Nrn. 35–37, 39–41 und 43–45** Kleinbürgerliche Doppelwohnhäuser mit je zwei Dreizimmerwohnungen und kleinen Gärten, erbaut 1891, 1892 und 1893 von Albert Wyss für die Baugenossenschaft «Klein aber mein».
Nr. 47 Wohnhaus, erbaut 1891. Einfacher Giebelbau am Ufer der Schüss.
Nr. 10a Wohn- und Geschäftshaus,

- erbaut 1900 von Jules Aebi und R. Heusser auf eigene Rechnung. Neurenaissance-Fensterrahmen im 1. Obergeschoss.
Nr. 12 Mehrfamilienhaus mit Dreizimmerwohnungen und rückseitiger Werkstatt, erbaut 1898 von Albert Wyss & Cie. für Spenglermeister Johann Ledermann.
Nrn. 14 und 14a Spätklassizistisch gegliedertes Doppelwohnhaus mit Dreizimmerwohnungen, erbaut 1898 von Claude François Daley auf eigene Rechnung.
Nr. 14c Vornehm gestaltetes Eckhaus mit Vierzimmerwohnungen, erbaut 1905 von Philippe Cachelin auf eigene Rechnung.
- 242 **Nr. 16** und *Jurastrasse* Nr. 27. Wohnhaus mit Drei- und Vierzimmerwohnungen, erbaut von Albert Hadorn auf eigene Rechnung, Projekt Dezember 1905. Bemerkenswerter Jugendstilbau in markanter Stellung.
Nrn. 16c–16e Drei Mehrfamilienhäuser gleicher Art, mit Zwei- und Dreizimmerwohnungen, erbaut 1903 (Nrn. 16d und e) und 1904 (Nr. 16c) von Philippe Cachelin auf eigene Rechnung. Im Gegensatz zu Haus Nr. 16

- (und 16a, erbaut um 1925–1930) noch dem Historismus verhaftet.
- 240 **Nrn. 18 und 20** Zwei dreigeschossige Wohnhäuser mit Dreizimmerwohnungen, erbaut 1898 bzw. 1896 von Corti frères für Malermeister Jean Lomazzi mit verschiedenen Dachformen. An Haus Nr. 20 dekorativ bemalte Dachuntersicht.
Nrn. 26–28 Zwei Wohnhäuser mit Werkstätten, erbaut 1896 bzw. 1893 für Möbelschreiner Arthur Quain-Burrus. Das Vorderhaus (Nr. 26) erbaut von J. Schneider in Firma Albert Wyss & Cie., das Hinterhaus (Nr. 28), ein zweigeschossiger Giebelbau, erbaut von Albert Wyss.
Nr. 30 Wohn- und Ateliergebäude, erbaut 1890 von Corti frères für Gipsermeister Charles Dépaulis. Schlichter Giebelbau im Hinterhof.
Nr. 32 Mehrfamilienhaus mit Mansarddach und dekorativer Fassadenmalerei, erbaut 1897–1898 von Corti frères für Ch. Dépaulis.
- 241 **Nrn. 34 und 34a** Viergeschossiges Doppelwohnhaus mit Zwei- und Dreizimmerwohnungen, erbaut 1912 von A. Doebeli für ein Konsortium (Baumeister Calori, J. Monné, A. Frangi



und Ch. Dépaulis). Giebelaufbau und Detailformen in Heimatstilformen.

- 241 **Nrn. 36–38** Zwei Wohnhäuser mit Dreizimmerwohnungen, erbaut 1894 von Corti frères für die Baugesellschaft «Klein aber mein». Im Gegensatz zu den Häusern Nrn. 39–45 wurden hier gehobener Wohnansprüche befriedigt. Haus Nr. 38 wurde später aufgestockt. **Nrn. 40–42** Fabrikgebäude Universo S.A., erbaut um 1900. Haus Nr. 42 aufgestockt um 1925.

Mühlebrücke

Benannt nach dem alten Übergang über die Biel-Schüss.

- 244 **Nr. 2** Hauptpost, erbaut 1881–1882 von Frey & Haag. Klar gegliederter Neurenaissancebau. Vorprojekt vom Februar 1881 mit asymmetrischer Fassade, sechs Fensterachsen und eingeschossiger Dependance als Verbindungsbau zu einer zweigeschossigen Remise. Abgebrochen 1975.

Lit. 1) E. Tanner, in: *N. B. Jb.* 1964, S. 109–114.

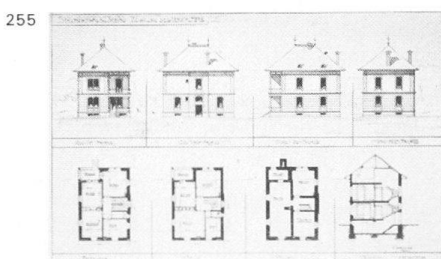

- 245 **Nrn. 8–10** und *Adam Friedrich Molz-*
247 *Gasse* Nr. 2. Drei neubarocke Wohn-
248 und Geschäftshäuser, erbaut 1902 von
4 August Haag auf eigene Rechnung. Die Gruppe gehörte mit dem Haus «Jordikocher» (*Zentralstrasse* Nr. 47) und dem Kontrollgebäude (*Zentralstrasse* Nr. 49) zu den anspruchsvollsten Bauten der Jahrhundertwende in Biel. Älteste Bieler Bauten mit Betonkonstruktion, System Hennebique. Typus des grossstädtischen Appartementhauses, dessen Wohnungen Villen ersetzen sollen. Reiche plastische Fassadendekoration. Die Portalhermen bei Haus Nr. 8 stellen Pfahlbauer dar und sind signiert vom Zürcher Bildhauer Karl Joseph Leuch. Haus Nr. 8 mit Luxusinterieurs für allerhöchste Wohnansprüche: reiche Deckenstukkaturen und Gusseisenarbeiten von Carl Hartmann in historistischen Formen, Holzarbeiten, Tapeten und Glasfenster (von Karl Wehrli, Zürich) in qualitativem Jugendstil.

- 249
250
246
Lit. 1) *Inventar* 1978, S. 37.

Mühlestrasse

Das nördliche Teilstück verläuft entlang der ehemaligen Grenze Biel/Bözingen, das südliche liegt im ehemaligen Gemeindegebiet von Mett.

- 251 **Nr. 11** Asyl «Gottesgnad», ehemalige Campagne bzw. «Schlössli» Mett aus dem 16.–18. Jahrhundert. Einrichtung des seeländischen Asyls für unheilbare Kranke 1897 durch die Landeskirche des Kantons Bern. Der Landsitzarchitektur angepasster Neubau auf der Nordwestseite für 60 Kranke, mit Predigtsaal im Dachstock sowie Einbau eines Speisesaales im Altbau, 1910–1911 nach Plänen von Moser & Schürch. Umgestaltung des Altbau zur Schule für Ergotherapie 1974–1975.



Lit. 1) *SBZ* 65 (1915), S. 86 f. 2) *Inventar* 1978, S. 40.

Murtenstrasse

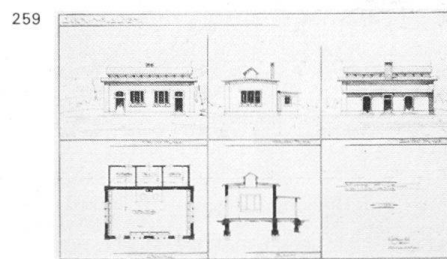
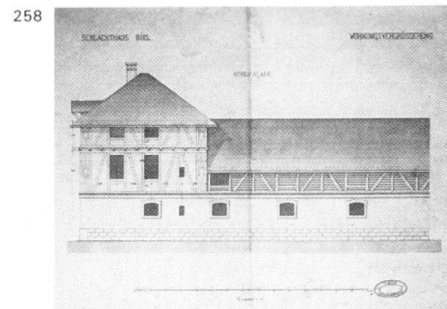
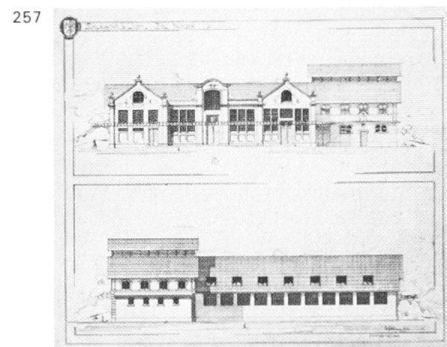

Teilstück der alten, nach Nidau-Bern führenden Ausfallstrasse.

- Nr. 12** Mehrfamilienhaus mit Fünfstückwohnungen, erbaut 1898–1899 von H. Schneider für Schmied David Ballit. Würfelbau unter französischem Steildach; abgebrochen.

- 252 **Nr. 14** Wohn- und Geschäftshaus mit Autogarage, erbaut von Moser & Schürch für Taxihalter A. Kirchofer, Projekt Juli 1919. In den Obergeschossen Wohnungen, im Erdgeschoss Werkstätten, Büros, Autoboxen und Waschanlagen. Geglückter Versuch, den Heimatstil zu versachlichen.

Nr. 16 Wohn- und Geschäftshaus, erbaut 1898 von Jules Aebi für Drechslermeister J. Strecker.

Nrn. 68–80 Städtischer Schlachthof.



Pläne 1873 und 1877 von Ludwig Friedrich von Rütli (de Rutté) (Mulhouse).

- 253 Einweihung der ersten Bauten 1876. Zentrales Hauptgebäude mit Stallungen (Nr. 74) an der Salzhausstrasse, erbaut 1885 von Jean Gasser. Erweiterung nach Plänen von Stadtbaumeister August Fehlbaum und seinem Nachfolger Heinrich Huser 1899–1902: Kuttlergebäude (Nr. 80), Dampfkesselhaus (Nr. 78), Anbau am Stallgebäude für Schuppen und Pissoir sowie Erweiterung des Hauptgebäudes mit Überbauung des Innenhofes für die Grossvieh-schlachthalle. Technische Ausrüstung von Kaiser & Cie., Maschinenfabrik (Kassel), und Escher Wyss & Cie. (Zürich). Im weiteren wurden Verwaltungsgebäude, Gross- und Kleinviehställe geplant. Neues Vergrößerungsprojekt von Heinrich Huser im Januar 1911. Zweite grössere Erweiterung der Anlage durch das Stadtbauamt (Stadtbau-

meister Heinrich Huser) 1916: Vergrößerung der Kuttlerei für Zwecke der Kadaververbrennung, Verwaltungsgebäude (Nr. 68) an der Verzweigung Salzhaus-/Murtenstrasse mit Walmdach, Erker und Terrasse sowie westliche Erweiterung des Haupttraktes zur Unterbringung ausländischen Viehs. Bau des Kühlhauses auf dem Areal der alten Ställe an der Salzhausstrasse und Errichtung des Stallgebäudes für inländisches Vieh. Hochkammineinbau im Haupttrakt, 1930 von Stadtbaumeister Otto Schaub. Die Bereinigung des Alignements im Bereich Schlachthof für die Erweiterung von 1916 war einer der Gründe für den Ideenwettbewerb «Bebauungsplan der Stadt Biel und Vororte» von 1918. Die komplexe Anlage zwischen Salzhausstrasse, Murtenstrasse und Madretsch-Schüss ist bestimmt von den Heimatstilbauten von 1916. Erhalten sind auch Teile des Hauptgebäudes von 1885. Pläne im A Bd B und im Hba B.
Lit. 1) *SBZ* 67 (1916), S. 290. 2) Müller 1961, S. 122.

Museumstrasse

- 260 **Nrn. 1 und 1a** Doppelwohnhaus mit je zwei Wohnungen, erbaut 1902 in Heimatstilformen von Paul Perrin für die Uhrenfabrikanten A. Müller und
- 264 A. Vaucher. Offener marmorierter Windfang.
- 38 **Nrn. 3-7** und *Albert Anker-Weg* Nrn. 261 5-7 und *Elfenaustrasse* Nrn. 6-8. U-förmige Zeile von kleinen Mehrfamilienhäusern, erbaut 1897-1898. Die Eckbauten sind risalitartig vorgezogen und durch Mansarddach ausgezeichnet. Auf der Südseite Ziergärten.
- 38 **Nrn. 11-15** und *Elfenaustrasse* Nrn. 265 5-7 und *Gesellschaftsweg* Nrn. 6-8. U-förmige Wohnhauszeile, erbaut um

1880 in spätklassizistischer Manier. Bekiester Hinterhof wie bei den Häusern Nrn. 3-7.

- 262 **Nrn. 21-25** Wohnblock mit Vierzimmerwohnungen, erbaut 1912 von Moser & Schürch für die Baugesellschaft Biel. Architektenarchitektur auf der Höhe der Zeit: Körnchenputz, gelblicher Kunststein, geometrische Dekoration.
- 266 **Grünanlage**, geschaffen um 1905 an der Ecke zur Viaduktstrasse. Symmetrisch gestalteter, von Thujahecken gegliederter Obst- und Blumengarten.
- Nrn. 6-10** Wohnhauszeile mit Atelier, erbaut wohl 1867-1868. Renovation wegen Schäden nach der Juragewässerkorrektion 1905-1910. Durch Mittelrisalit an der Nordseite zu «Campagne»-ähnlichem Block zusammengefasst. Auf der Südseite späterer Dachausbau mit Reihenfenster für Uhrenmacheratelier. Im Garten polygonaler Pavillon im Schweizer Holzstil, mit Blechdach und Wetterfahne, erbaut um 1905.
- Nr. 16** Wohnhaus, erbaut 1894 vom Baugeschäft Albert Wyss & Cie. für die Wäscherin A. Hutmacher. Schuppenanbau 1912. Traufständiges Giebelhaus.

- 263 **Nr. 18** Stattliches Dreifamilienhaus
- 267 unter Mansardwalmdach, erbaut 1913 von François oder Friedrich Kapp für H. Kapp. Dekorativ bemalte Dachuntersicht.

Nelkenstrasse

Angelegt nach 1890 östlich des Friedhofes (heute Stadtpark).

- Nr. 15** Schreinerei, erbaut 1898 von Bracher & Widmer (Bern) für Leo Schmidlin. Rückseitiger Anbau 1902 von Corti frères. Aufstockung des eingeschossigen Giebelbaues mit einer Vierzimmerwohnung, 1906 von Corti frères auf eigene Rechnung.
- 268 **Nrn. 17-19** Stattliches Doppel-Mehr-

familienhaus mit Dreizimmerwohnungen, erbaut von R. Corti, Sohn, im Baugeschäft Guerino Calori auf Rechnung des letzteren, Projekt Juli 1910.

- Nr. 29** Mehrfamilienhaus, erbaut 1910-1911 von Jacques Corti für J. Debiaggi und C. J. Cometti. Stattlicher Mansardgiebelbau. Vorprojekt von 1908 mit Satteldach und schmalen Loggienrisalit.

- Nr. 4** Mehrfamilienhaus, erbaut 1897 von Corti frères für Battisto Clerico. Backsteinbau mit schmalen Mittelrisalit.

- 269 **Nrn. 26-28** Doppelwohnhaus, erbaut 1909 von Samuel Leuenberger (Mett) für J. Marbot-Grütter. Abgeschrägte Eckpartie mit Türmchen unter Zwiebelhaube. Phantasievoll gestaltetes Doppelportal.

Neuenburgstrasse

- 440 1835 angelegte Ausfallstrasse entlang dem Bieler See. Verbindung zum 1899 eingemeindeten Dorf Vingelz. Um 1914 plante Stadtbaumeister Heinrich Huser bei Vingelz einen neuen Spitalkomplex (Plan im Hba B).





- 270 **Nr. 58** Gasthof «du Lac». Kreuzgiebelbau aus der 2. Hälfte des 19. Jahrhunderts. Seeseitiger Terrassenanbau 1903 von Paul Perrin. Restaurantanbau 1908 von Martino Oddone-Hager, beides für Wirt Alfred Schläfli.

- Nr. 120** Vornehm gestaltetes Wohnhaus mit prächtig geformtem Gartentor, erbaut um 1890 von Albert Wyss.

- Nr. 132** Restaurant «Beau-Rivage», erbaut um 1905. Markanter Treppenturm, neubarocke Detailgestaltung. Treppenanlage zum See.

- Nr. 134** Gewerbebau, erbaut wohl gleichzeitig mit Haus Nr. 132; abgebrochen 1978.

- Nr. 136** Wohnhaus mit Werkstatt bzw.



Remise, erbaut um 1890. Aufstockung um 1910. Am Ufer bemerkenswerter Gusseisenpavillon.

Nr. 138 Schlichtes, zum See hin orientiertes Mehrfamilienhaus, erbaut in der 2. Hälfte des 19. Jahrhunderts.

Nr. 140 Wohnhaus «Beau Site», erbaut wohl gleichzeitig mit Haus Nr. 138. Einfacher Würfel unter Walmdach.

Neugasse

Nr. 7 Wohn- und Ateliergebäude, erbaut 1884 von Frey & Haag. Schlichter Giebelbau.

Nr. 9 Ehemalige Uhrenfabrik, heute Berufsschule, erbaut um 1880. Einfacher Zweckbau.

Nrn. 11–13 und 15–17 Kleine Doppelwohnhäuser einfachster Art, erbaut um 1880.

272 **Nrn. 19–21** Vornehmes Doppelwohnhaus, erbaut 1886 von Frey & Haag auf eigene Rechnung. Ein gesprengter Segmentgiebel bekrönt den Mittelrisalit.

273 **Nr. 23** Villenähnliches Wohnhaus, erbaut um 1880. Terrassenanbau mit turmartiger Eckausbildung, 1899 vom Baugeschäft Albert Wyss & Cie. für Oberst Louis Kramer. Grosser Garten.

271 **Nrn. 27–31** und *Rüschlistrasse* Nr. 17. Kleinbürgerliche Wohnhauszeile in Bruchstein, mit Sandsteineinfassungen und französischen Falzziegeln. Häuser

274 **Nrn. 27, 29** und *Rüschlistrasse* Nr. 17 erbaut 1876 von David Girard et fils auf eigene Rechnung, Haus Nr. 31 erbaut 1891 von R. Schott (Bern) für Uhrenfabrikant Eduard Heuer. Teilweise abgebrochen.

Nrn. 37–41 Siehe *Zentralstrasse* Nrn. 19–25.

Nr. 43a Siehe *Adam Friedrich Molz-Gasse* Nr. 18.

Nr. 10 Mädchenschulhaus, erbaut

1900–1901 von August Fehlbaum für die Stadt Biel, Projekte März–Dezember 1900. Die Säulenvorhalle am Haupteingang ist entfernt. Heute kaufmännische Berufsschule. Baupläne im Gu B.

Nr. 12 Turnhalle, erbaut 1898–1899 vom Hochbauamt der Stadt Biel zusammen mit dem Schulhaus «Plänke» (siehe *Plänkestrasse* Nr. 9). Erneuert wohl im frühen 20. Jahrhundert. Giebelbau mit eisengerahmten Fenstern.

Nrn. 14–16 Giesserei, erbaut 1894 von H. Schneider für Mechaniker Nikolaus Schuhmacher. Wohnhaus und zweites Giessereigebäude, erstellt 1897 vom Baugeschäft Albert Wyss & Cie. für die Gebrüder Schuhmacher. Teilweise abgebrochen oder verändert.

Nr. 20 Siehe *Karl Neuhaus-Strasse* Nr. 21.

Nrn. 32–34 Zwei schlichte Mehrfamilienhäuser unter Walmdach, erbaut um 1860 zusammen mit den Häusern *Zentralstrasse* Nrn. 30 und 32.

Nr. 36 Siehe *Zentralstrasse* Nr. 30.

Nr. 38 und *Florastrasse* Nr. 1. Voluminöses Wohn- und Geschäftshaus, erbaut um 1880 in spätklassizistischer Manier. Im Erdgeschoss des Hauses *Florastrasse* Nr. 1 prächtige korinthische Gusseisensäulen von der Eisengiesserei Seneca (Karlsruhe).

Nr. 42 Kleines Mehrfamilienhaus mit Dreizimmerwohnungen und symmetrischem Kaufladengeschoss, erbaut 1885 von J. Gasser für Zahnarzt Kramer.

Nr. 44 Wohnhaus, erbaut 1880 von Otto Frey für Spenglermeister Konrad Krebs. Rückseitig Buchdruckerei, angebaut 1886 von J. Gasser. Vorderer Anbau 1887 von Frey & Haag. Aufgestockt und umgebaut.

Nr. 46 Mehrfamilienhaus, erbaut 1891–1892 von Albert Wyss für Buchhal-

ter F. Helfer-Graber. Viergeschossiger Bau mit Eckrisalit unter gekapptem Steildach; abgebrochen.

Neumarktplatz

Siehe *Neumarktstrasse*.

Neumarktstrasse

281 Hauptachse des Neumarktquartiers, vorgesehen 1866 von Jules Rebold im 2. Bau- und Alignementsplan (siehe auch Kapitel 2.2), gebaut 1870. Der nördlichste Abschnitt als Neumarktplatz mit Sicht auf das Altstadtbild 1872–1873 angelegt und mit einem Steinbett versehen.

Lit. 1) J. Ehrensperger, in: *Bieler Tagblatt*, 15. 3. 77.

Nr. 1 Wohnhaus mit Kaufladen, erbaut 1877 von Baumeister J. Ernst für Metzgermeister Friedrich Merz.






31 **Nrn. 3–11** und *Logengasse* Nr. 1.

275 Zweigeschossige Wohnhauszeile, erbaut 1871–1875 von Gottlieb Huber auf eigene Rechnung als Teil der ersten Etappe seiner Neumarktquartier-Überbauung für die Oberschicht (1899 wohnten hier zwei Fabrikanten und zwei Ärzte). Teilweise verändert oder abgebrochen.

277 **Nr. 15** Schulhaus Neumarkt, projektiert als städtische Mädchenschule im

279 September 1887 von Bauinspektor Alfred Hodler. Zur Diskussion standen eine symmetrische Anlage mit je einem Schulhaus in klassizistischen und in Neurenaissanceformen, dazwischen die Turnhalle sowie die Variante eines Schulhauses mit Turnhalle. Ausführung eines Schulhauses 1887–1889 von Bauinspektor Heinrich Schaffner nach Hodlers Plänen, die Turnhalle wurde später gebaut (siehe *Logengasse* Nr. 4). Einbau einer Warmwasserheizung 1899, Erhöhung um ein Geschoss 1901–1902.





Kubischer, regelmässig durchfensterter Putzbau mit verzierten Eisenschlaudern und Sgraffitofries unter dem Dach. Das Innere zeigte ursprünglich unverkleidet die Eisenkonstruktion. Zentrales Treppenhaus mit elegantem Gusseisengeländer. Reste der alten Einfriedung um den Pausenplatz mit Kastanienbäumen. Pläne im Hba B.

Lit. 1) *Inventar* 1978, S. 47.

Nrn. 31–43 Fabrikanlage «Vereinigte Drahtwerke AG, Biel». Gründung des Unternehmens 1852 durch Constant Montandon als Drahtzug- und Stiftenmacherei mit Kettenschmiede und Bettfedernfabrikation. 1914 Fusion der Firma Montandon & Cie. AG, Drahtzug, mit dem Werk in Bözingen zu den «Vereinigten Drahtwerken AG». Der erste grössere Baukomplex aus den 1860er Jahren wird ab 1895 sukzessiv vergrössert, so um 1900 durch die Profizieherei und Kaltwalzerei. Bis 1920 projektierten Erweiterungsbauten: Albert Wyss (1895, 1897, 1898); Möri & Römer (1897); Jules Schwarz (1897); Johann Schneider (1898); H. Schaffner, Technisches Büro, Betrieb der Steinbrü-

che Reuchenette (1903); Wilhelm Schürch (1909); Ed. Züblin & Cie., Ingenieurbüro und Beton-Baugeschäft (Strassburg) (1909); und Moser & Schürch (1913, 1916). Heute prägen Bauten der 1920er und 1930er Jahre den Komplex.

Lit. 1) Bleuler 1952, S. 24. 2) *B. Jb.* 1930, S. 196. 3) *Festschrift 330 Jahre Drahtzug Bözingen*, 1964.

280 Nrn. 10–12 Zwei Wohn- und Geschäftshäuser am Neumarktplatz, erbaut 1896–1897 in Etappen von Corti frères für den Wirt Napoleon Porinelli-Ritter. Einheitliche Gestaltung der Fassaden und gemeinsamer Mittelrisalit. Typischer Vertreter des Bieler Historismus am Ende des 19. Jahrhunderts.

278 Nrn. 24–34 und *Ernst Schüler-Strasse* Nr. 22. Vornehme Wohnhauszeile mit **17** Drei- und Vierzimmerwohnungen und Büros oder Kaufläden sowie rückseitigen Werkstätten, erbaut 1887–1890 in Etappen von zwei jährlichen Einheiten von Gottlieb Huber auf eigene Rechnung. Im Oktober 1887 legte er einen Überbauungsplan Neumarktstrasse-West als letzte Etappe seiner Neu-

marktquartier-Überbauung vor. Im Haus Nr. 26 Umbau des Kaufladens zu Wohnräumen, 1902 von Friedrich Renfer für Sophie Descœudres. In neuester Zeit Erdgeschossveränderungen, Dachausbauten und Teilabbruch.

Nr. 32a Rückseitiges Werkstatt- und Wohngebäude, erbaut 1893 von Albert Wyss für Hafner Brückert.

Hinter Nr. 34 **Scheune** mit kleiner Wohnung, erbaut 1888 im Schweizer Holzstil von Gottlieb Huber auf eigene Rechnung; später als Büro- und Ateliergebäude bezeichnet.

Nrn. 38–40 und *Florastrasse* Nr. 34. Wohn- und Geschäftshäuser mit Restaurant, anstelle von Scheunen erbaut 1899 von Robert Heusser und Jules Aebi für Ulrich Schwarz, Molkerei Biel. L-förmiger Baublock unter Mansardgiebeldach. Typische Bieler Fassadengestaltung der Jahrhundertwende mit ädikulaartigen Fenstereinfassungen.

Nrn. 42–42a Ehemaliges Stallgebäude und Remise, erbaut 1893 und 1895 von J. Häuptli für U. Schwarz; zum Wohnhaus umgebaut 1925.

Nr. 44 Molkereigebäude, erstellt in

den 1870er Jahren. Aufstockung von Drei- und Vierzimmerwohnungen 1897 von Jules Aebi und Robert Heusser für U. Schwarz.

282 **Nr. 64** Wohlfahrtshaus der Vereinigten Drahtwerke AG, erbaut 1916–1917 von Moser, Schürch und von Gunten. Malerisches Ensemble als Verkörperung der sozialen und stilistischen Idealvorstellungen der Zeit. Der Haupttrakt enthält im Keller Bäder, im Erdgeschoss den Speisesaal, im 1. Stock und Dachgeschoss Angestellten- und Arbeiterwohnungen. Remisentrakt aufgestockt 1952.

283 Lit. 1) *SBZ* 72 (1918), S. 98 f. 2) *Inventar* 1978, S. 49.

Nidau-Büren-Strasse

Siehe *Alfred Aebi-Strasse*.

Nidaugasse

Ursprünglich Neuenstadtgasse genannt (Stadterweiterung von 1340). Nach der Einführung der Uhrenindustrie (1842) wurden vor allem hier viele Häuser für die Einrichtung von Uhrenmacherateliers aufgestockt. 1857 erstes Trottoir, das man 1859 bis zum Zentralplatz verlängerte. Vor der Jahrhundertwende begann die Entwicklung zur Hauptgeschäftsstrasse. Festlegung neuer Baulinien auf der Ostseite des nördlichsten Abschnittes und bei den angrenzenden Grundstücken der Markt-gasse, 1911 von Stadtgeometer F. Villars. Zurückversetzung der Baulinien auf der Westseite im Bereich der Einmündung der Unionsgasse, 1912–1913. Pläne im Stp. Al.

Lit. 1) W. Bourquin, *Nidaugasse*, Biel, o. D. 2) W. und M. Bourquin, 1971. 3) W. Bourquin, in: *N. B. Jb.* 1972, S. 5–11. 4) *Inventar* 1973, S. 50.

285 **Nr. 1** Wohn- und Geschäftshaus, erbaut vom Baugeschäft Rudolf Schneider für Gottfried Renfer, Projekt März 1896 von Hans Schneider. Im Erdgeschoss ursprünglich Gasthof und Bäckerei (Café Renfer).

291 **Nr. 5** Kaufhaus «Mercur», erbaut ab 1912 in zwei Etappen von Moser & Schürch für die Gebrüder Hess AG. Sockel aus Labrador-Granit, Fassaden in Hauterivestein mit Backsteinhintermauerung. Typische Kaufhausarchitektur der Zeit mit Innenkonstruktion aus Eisenbeton. Die beiden untersten Geschosse mit durchlaufenden Stützen und grossen Fenstern. Bauplastik von dem aus Biel stammenden Bildhauer Hermann Hubacher (Bern); neue Schaufenster 1958.

Lit. 1) *SBZ* 63 (1916), S. 180.

Nr. 27 Wohn- und Geschäftshaus, erbaut 1890–1891 von Albert Wyss für Handelsmann August Tanner. In den Obergeschossen mit bemerkenswerten Balkongittern waren Sieben- und Achtzimmerwohnungen geplant. Markanter

polygonaler Turmaufbau. Umbauten 1959 und 1966.

293 **Nr. 29** Stattliches Mehrfamilienhaus mit Ladengeschoss, erbaut um 1890–1900; abgebrochen.

284 **Nr. 35** Gebäudegruppe zwischen Ernst Schüler- und Florastrasse, abgebrochen 1972: Wohn- und Geschäftshaus und zwei Wohnhäuser, Eisen- und Betonkonstruktionen mit Jugendstildetailformen, erbaut 1907–1908 vom Baugeschäft Franz Xaver Kapp für die Baugesellschaft Nidaugasse. Wohn- und Geschäftshaus, erbaut 1902 von Albert Wyss nach den Plänen von Emanuel Jirka Propper oder Louis Leuenberger für P. Benz. Bauplastik von Walter Müller-Glinz. Die Fassaden in gelbem Hauterivestein, Jugendstildetailformen mit neugotischem Einschlag wie das Haus *Bahnhofstrasse* Nr. 53. Der Giebel des asymmetrischen Erkers endete in einem Frauenkopf mit Wappen als Personifikation von Biel. Wohn- und Geschäftshaus «Knopf», erbaut 1901–1902 von Albert Wyss für Kaufmann M. Meyer. Sockelzone in unverkleideter Eisenkonstruktion, in den Obergeschossen neugotische Kalksteinfassade.

Lit. 1) *Werk* 59 (1972), S. 424 f. 2) W. Bourquin, in: *N. B. Jb.* 1972, S. 8–10.

289 **Nr. 37** Wohn- und Geschäftshaus mit Café, erbaut 1896 wohl für die Berner Kantonalbank. Über dem Haupteingang Berner Wappen. Nicht realisiertes Projekt einer Gesamtüberbauung mit Ateliers in den obersten Geschossen aller Häuser zwischen Florastrasse und Parkweg (Bereich Nidaugasse Nrn. 37–47), 1894 von Charles Weck für B. Schwab aîné.

Lit. 1) W. Bourquin, in: *N. B. Jb.* 1972, S. 7.

286 **Nrn. 39–41** Zwei Wohn- und Geschäftshäuser, erbaut 1895 von Möri & Römer. Repräsentative Putzbauten mit Sandsteingliederung und schieferbedeckten Mansarddächern. Das Haus Nr. 41 als Mitte der Häuserreihe Nrn. 37–47 ist höher aufgeführt und reicher instrumentiert.

286 **Nrn. 43–47** Dreiteiliges Mehrfamilienhaus mit Kaufladengeschoss und Vierzimmerwohnungen, erbaut 1894–1895 von Fritz Wilhelm Möri auf eigene Rechnung und für Christian Weck und B. Schwab. Fassadengestaltung wie bei den Häusern Nrn. 39–41.

451 **Nr. 49** Gebäude des Schweizerischen Bankvereins (auf dem Areal des um

284 1870 erbauten Restaurants «Café Paris»). Wettbewerb unter sechs eingeladenen Architektenfirmen 1919. Preisrichter: drei Vertreter des Bankvereins sowie Stadtbaumeister Heinrich Huser, Edmond Fatio (Genf) und Rudolf Suter

295 (Basel). Preise: 1. Saager & Frey; 2.

292 Moser, Schürch und von Gunten; 3. A.

Jeanmaire und Boillat; 4. Arnold Gfeller; 5. Klauser & Streit (Bern). Keine Preise für die Gebrüder Schneider und für ein weiteres Projekt von Moser, Schürch und von Gunten. Ausführung 1919–1921 durch das Baugeschäft Gottfried Hirt und Söhne nach Plänen von Saager & Frey. Bildhauerarbeiten von Jakob Probst (Basel). Malerarbeit von E. Bütschi. Auf den Zentralplatz orientierter, kuppelbekrönter, südlicher Kopfbau der Nidaugasse mit Kunststeinfassaden und Backsteinhintermauerung. Stützen, Decken und Gebälk in armiertem Beton. Die drei unteren Geschosse waren für Bankzwecke bestimmt, im 3. Stock waren zwei Wohnungen und im Dachstock Archive, Waschküche, Glätte- und Dienstzimmer vorgesehen.

Lit. 1) *SBZ* 73 (1919), S. 75, 158–162. 2) *Werk* 8 (1921), S. 156–165.

291 **Nr. 8** Wohn- und Geschäftshaus, erbaut um 1890 an der Ecke zur *Mühlebrücke*; abgebrochen.

Nr. 14 Wohn- und Geschäftshaus, erbaut 1902 von Samuel Leuenberger (Mett) für Emil Sigwart. Kaufladen über zwei Geschosse mit grossen Fenstern, Vierzimmerwohnungen im 2. und 3. Obergeschoss, Eckerker wie am Haus Nr. 8; abgebrochen.

Nr. 22 Hotel «Bären», neugebaut 1857 anstelle des Hotels «Adler» aus dem 16. Jahrhundert. Breitgelagerter, in spätklassizistischer Manier zurückhaltend instrumentierter, traufständiger Giebelbau.

Lit. 1) *Inventar* 1973, S. 50.

Nr. 34 Wohnhaus mit Kaufladen und je zwei Zweizimmerwohnungen in den Obergeschossen, erbaut 1911 von August Haag für Käsehändler Christian Grünig. Heimatstilarchitektur. Fassadenplastik mit Darstellung der Käsezubereitung.


Nr. 44 Schmales, zweiachsiges Wohnhaus mit Kaufladen. Wohl mittelalterliche Bausubstanz. Erhöhung um ein Geschoss, 1889 von Corti frères für Metzgermeister Jakob Geiger.

288 **Nr. 46** Bau des Vorderhauses, 1852 für Regierungsstatthalter Alexander Schöni. Dahinter Bau der zweigeschossigen Stallung mit Depot 1862 für négociant Zubler. Aufstockung des Hintergebäudes sowie Innenumbau des Vorderhauses mit Schaufensterneinbau 1876–1878 von Frey & Haag für Buchhändler Ernst Kuhn. Nach der Einführung der Uhrenindustrie in Biel eines der ersten neu erbauten Wohnhäuser mit Uhrenmacheratelier im obersten Geschoss. Umbau zum Geschäfts- und Lagerhaus 1952 und 1961.



Lit. 1) *Inventar* 1978, S. 50.

Nr. 48 Schlichtes Mehrfamilienhaus mit Ladengeschoss, erbaut 1892; abgebrochen.


296 **Nr. 50** Warenhaus «Loeb», vormals




Nidaugasse 72 70 60 35 49




1 Nidaugasse 8



292




54 52 50 Nidaugasse 29



294



295



296

293 «Bouloires» bzw. «Mandowski», erbaut 1894. Rückseitiger Anbau und neue Schaufensterfront an der Nidaugasse mit Marquise über dem Eingang, 1902 von August Haag. Formale Evokation der deutschen Renaissance als Pionierzeit der Kaufmannschaft. Lit. 1) *N. B. Jb.* 1972, S. 7.

293 Nrn. 52-54 Doppelwohnhaus mit Vierzimmerwohnungen und Ladengeschoss, erbaut 1887-1888 von Alfred Hodler für Schreinermeister Blaser-Ripp. Das Eckhaus Nr. 54 ist mit dem in Biel häufig anzutreffenden mehrgeschossigen Eckerker akzentuiert. Nr. 60 Mehrfamilienhaus mit sym-

metrischem Ladengeschoss, erbaut 1893 von Hans Bösiger für Musikdirektor Charles Kocher. Abgebrochen 1969. 290 Nr. 62 Siehe *Jean Sessler-Str.* Nr. 7. 290 Nr. 68 Stattliches Wohnhaus mit Dreizimmerwohnungen, erbaut 1894 von Hans Bösiger auf eigene Rechnung. Auf der Rückseite Magazin, an-

gebaut 1897 von Hans Bösiger für Kaufmann Fritz Bohler.

284 **Nr. 70** und *Zentralstrasse* Nr. 43. Zwei hintereinander angeordnete Wohn- und Geschäftshäuser, erbaut 1895 von Hans Bösiger für J. Kupferschmied mit der gleichen Fassadengestaltung wie am Haus Nr. 68.

284 **Nr. 72** und *Zentralstrasse* Nr. 45. Zwei Wohn- und Geschäftshäuser, erbaut 1896 von Wilhelm Bracher (Bern) für Hans Bösiger als sich entsprechende Flügel des repräsentativen Kopfbaues an der *Zentralstrasse* Nr. 47, das Innere ist einfacher gehalten. Lit. 1) *Inventar* 1978, S. 102.

Obergasse

Die Fassaden der nördlichen Hauszeile dieser Gasse in der oberen Altstadt stammen grossenteils aus dem 19. Jahrhundert.

22 **Nr. 1** Das Haus «Alte Krone» aus dem 16. Jahrhundert umgewandelt 1854 zur Brasserie Moll. Umbau zu Verwaltungsgebäude (EW-Büro und -Läden) 1915 und 1918, dabei wurde die Fassade in Formen der Neuenburger Renaissance rekonstruiert. Lit. 1) Bleuler 1952, S. 21. 2) Schöchlin 1966, S. 27.

Oberer Quai

Vgl. Einleitung *Unterer Quai*.

297 **Nr. 51** Uhrenfabrik «Alpina», erstellt um 1900–1910 für die Union Horlogère S.A. Bienne. Gleicher Typus wie Haus *Ritterweg* Nr. 8.

Lit. 1) *Chronique* 1947, S. 232–234.

Nr. 55 Siehe *Ritterweg* Nr. 8.

Nr. 6 Spätklassizistisches Wohnhaus mit Verkaufsladen, erbaut um 1880; erneuert 1944 und 1954.

Nr. 8 Wohnhaus mit Dreizimmerwohnungen, erbaut 1880 von Albert Wyss für Kupferschmied Dättwyler. Ähnlicher Typus wie Haus Nr. 6; abgebrochen.

Nrn. 26–28 Doppel-Mehrfamilienhaus mit Drei- und Vierzimmerwohnungen und Atelier im Erdgeschoss (Nr. 28), erbaut 1890 von Albert Wyss für die Goldschalenfabrikanten Bass und Minder; purifiziert.

Nr. 30 Stattliches Mehrfamilienhaus mit Drei- und Vierzimmerwohnungen, erbaut 1903 von Fr. Kapp fils, für Zimmermeister X. Kapp. Die Mitte der Strassenfront ist durch Erker und schwungvollen Dachgiebel markiert.

Nr. 32 Kleinwohnhaus unter Satteldach, erbaut um 1890. Werkstattanbau (Zementstein-Eisen-Glas-Konstruktion) 1892 von J. Häuptli für Schlossermeister E. Grindat.

Nr. 34 Einfamilien-Giebelhaus im Hinterhof, erbaut 1884 von Wyss und Thalmann für Maria Kaupp.

Nr. 46 Schmalbrüstiges Wohnhaus mit zwei Zweizimmerwohnungen, er-

baut 1890–1891 von Baumeister Rudolf Schneider für Maurermeister P. Barola. **Nr. 46a** Kleines Wohnhaus mit Zweizimmerwohnungen, erbaut 1881 von Frey & Haag zusammen mit dem Doppelbau *Alexander Schöni-Strasse* Nrn. 41–43.

Nr. 50 Mehrfamilienhaus mit Dreizimmerwohnungen unter Mansardendach, anstelle eines älteren Baues errichtet 1911 von Römer & Fehlbaum für H. Schmid.

Nr. 52 Fabrikgebäude, erstellt 1910 von Jules Schwarz für die Diamantschleiferei Fuchs & Manney, seit 1913 Schalenfabrik. Armierter Betonkonstruktion nach System «Pulfer», Ingenieur- und Eisenbetonbau (Bern). Durchfensterter Baukörper mit toskanischen Pilastern. Total verändert 1960.

298 **Nrn. 54–60** Zeile von Mehrfamilienhäusern, vorwiegend mit Dreizimmerwohnungen, etappenweise erbaut 1911–1913 von Jacques Corti auf eigene Rechnung. Haus Nr. 60 mit armierter Betonkonstruktion nach System «Pulfer» (vgl. Nr. 52). Heimatstilarchitektur bei der ersten Bauetappe (Häuser Nrn. 54–56) noch liebevoll ausgeformt, bei den folgenden nur noch schematisch wiederholt.

300 **Nrn. 90–94** Drei zusammengebaute Mehrfamilienhäuser, erbaut 1913–1914 von Oskar Spindler und dem Baugeschäft Jules Suter für den Fabrikanten Carl Hartmann. «Heimatstil-Monumentalismus». In den beiden Eckhäusern Drei- und Vierzimmerwohnungen, im Mittelbau Zweizimmerwohnungen.

Parkweg

Um 1860 angelegte Sackgasse, die von der Nidaugasse östlich abgeht.

Nrn. 3–5 Doppel-Mehrfamilienhaus mit Drei- und Vierzimmerwohnungen, erbaut von Hans Schneider für den Handelsmann B. Schwab aîné, Projekt November 1906. Auf spitzwinkligem Grundriss dreigeschossiger Eckbau mit vornehm gestalteten Doppelbalkonen und französischem Steildach.

Nr. 7 Stall-, Remisen- und Ateliergebäude, erbaut 1895 von Möri & Römer für Handelsmann B. Schwab aîné. Giebelbau mit Quertrakt und Laubsägeelementen; abgebrochen.


Nr. 6 Am Schüsskanal erbaut um 1860 als Villa; vergrössert 1934.

Pasquart




32 Quartier im Westteil der Stadt. Ursprünglich Weid- und Pflanzland. Parzellierungsplan Pasquart, anonym und undatiert (wohl 1852 von Ing. Schädeli), 1:625, in der BK B. Siehe auch Kapitel 2.4.

Paul Robert-Weg

Spitzwinklig von der Schützengasse hangaufwärts durch Wiesland führen-



Oberer Quai 51 Ritterweg 8







der Weg, benannt nach dem Maler Léo-Paul Robert.

Lit. 1) Bleuler 1952, S. 30.

301 **Nr. 5** Ehemaliges Pächterhaus des Landsitzes «Unteres Ried», erbaut 1884 von Maler Léo-Paul Robert für seine Mutter Julie Robert. Synthese aus Seeländer Bauernhaus und ferme jurassienne. Siehe auch übrige Nummern. Lit. 1) *Inventar* 1978 (N).

304 **Nr. 11** Ateliergebäude, errichtet 1886 von Maler Léo-Paul Robert zur Ausführung von drei Wandgemälden für das 1885 in Neuenburg gebaute Museum. Später als Atelier und Ausstellungsraum der Malerdynastie Robert weiterbenutzt. 1905 Ausstellung der beiden Gemälde «Gerechtigkeit» und «Glück», die Robert für das Lausanner Bundesgerichtsgebäude malte. Frühes



Beispiel des freistehenden Ateliertypus. Entsprechend dem Auftrag, die drei Hauptlandschaften des Kantons Neuenburg zu malen, wählte Robert städtische und ländliche Bauformen: Elemente der Neuenburger Renaissance mit Gewänden aus Hauterive-Stein, spitzbogig-gotische Ründi unter abgewalmtem Satteldach usw. Innenraum durchgehend bis zum Glasdach, Südteil in drei Geschosse mit Empfangs-, Aufenthalts- und Studienräumen unterteilt. Seit 1958 Pfadfinderinnenheim.

Lit. 1) J.-C. Fedier, *Le Peintre Léo-Paul Robert*, 1972. 2) *Inventar* 1978, S. 56.

Nr. 25 Landsitz des 17. Jahrhunderts, heute Altersheim «Oberes Ried». Vor 1833 erweitert, seit 1885 Wohnhaus des Malers Léo-Paul Robert, der das Innere gotisierend umbaute. Erwerb samt dem Landgut Robert 1926 durch die Stadt.

Lit. 1) *Inventar* 1978, S. 61.

Nr. 12 Landsitz des 18. Jahrhunderts, heute Altersheim «Unteres Ried». Seit 1853 Wohnsitz der Künstlerfamilie Robert. In der 2. Hälfte des 19. Jahrhunderts gotisiert. Erhöhung um ein Ateliergeschoss 1874. L-förmiges Wohnhaus mit Laubenverbindung zum Altbau, erstellt 1893 von Léo-Paul Robert und Friedrich Renfer für Julie Adèle Robert, 1955 abgebrochen. Westanbau mit Türmchen 1900 von Friedrich Renfer für Julie Adèle Robert. Malerischer Gebäudekomplex, der unter der Familie Robert im Sinne des Historismus und der «nationalen Romantik» ausgebaut und seit 1941 wieder amputiert und purifiziert wurde.

Lit. 1) *Inventar* 1973, S. 22. 2) *Inventar* 1978, S. 59.

Pavillonweg

Am Westrand der Stadt steht im Walde und auf kleiner Felsenzinne der **Pavil-**

lon «Felseck». In Holz erbaut 1826, renoviert 1855. Ersatz durch den heutigen Steinbau 1898, letzte Renovation um 1960. Toskanischer Monopteros mit acht Säulen. Die Kuppel ist aussen und innen mit Eisen- und Kupferblech verkleidet. Dichterische Verherrlichung des Ortes durch Robert Walser («Der Felsen», erstmals erschienen 1914, vgl. R. W., *Das Gesamtwerk*, Bd. 2, 1971, S. 154–156).

Lit. 1) Hardmeyer 1891, S. 28f. 2) W. Bourquin 1923, S. 60. 3) *Willkommen in Biel* 1971², S. 21. 4) *Inventar* 1973, S. 37. 5) *Inventar* 1978 (N).

Nr. 18 Ländliches Zweifamilienhaus mit Fachwerkgiebeln, erbaut 1908 von Hans Bösiger für die Postbeamten Ernst und Otto Burkhalter.

Nr. 20 Chalet mit fünf Zimmern, Vorhalle, Loggia und Laube, erbaut 1902 von Hans Bösiger auf eigene Rechnung. Das Obergeschoss in Fachwerk ist verbrettert und verschindelt.

Pianostrasse

Im ehemaligen Gemeindegebiet von Madretsch.

Nr. 33 Pianofabrik «Burger & Jacobi». Gründung der Firma 1872 in Burgdorf. Verlegung nach Biel-Pasquart 1876, an den heutigen Standort 1882. Bedeutendste schweizerische Pianofabrik, die bis 1914 schon über 15 000 Instrumente, darunter auch Flügel und Pianola-Pianos, erstellt hatte. Regelmässig durchfensterter Zweckbau mit Durchfahrt zum Innenhof.

Lit. 1) *Schweizer Industrie* 1914, S. 146. 2) H. Jacobi, in: *B. Jb.* 1930, S. 137–144. 3) Bleuler 1952, S. 26.

Plänkestrasse

Nr. 9 Schulhaus «Plänke», erbaut 1898–1899 vom Stadtbauamt Biel auf

Rechnung der Einwohnergemeinde. Neubarocke, in die benachbarten Hauszeilen integrierte, rückseitig einen Hof umschliessende Dreiflügelanlage.

Aufwendig instrumentiertes Hauptportal. Pläne in Gu B.

Nrn. 11–13 Doppelwohnhaus mit Drei- und Vierzimmerwohnungen, erbaut 1887 von Frey & Haag für Dellsperger und Kammermann.

Nr. 15 Schreinerwerkstatt im Hinterhof, erbaut 1886–1887 von Frey & Haag für Dellsperger und Kammermann. Schlichter Giebelbau mit Dacherkern.

Nr. 17 Siehe *Karl Neuhaus-Str.* Nr. 28.

Nr. 17a Prediger-Wohnhaus mit sieben Zimmern, erbaut 1903 von Römer & Fehlbaum für die bischöfliche Methodistengemeinde. Niedlicher Krüppelwalmdachbau.

Nrn. 21–29 und *Karl Neuhaus-Strasse* Nr. 25 und *Rüschlistrasse* Nr. 22. Sechsteilige Wohnhauszeile, erbaut von Bau-

meister Eugen Ritter für die Privatbaugesellschaft Biel, Projekt März 1877.

Nrn. 33–39 Vornehme Wohnhauszeile, erbaut um 1880. Die Häuser Nrn. 33 und 39 sind purifiziert.

Nrn. 4–8 Drei Mehrfamilienhäuser mit Dreizimmerwohnungen, erbaut 1904 von Römer & Fehlbaum auf eigene Rechnung. Historistische Fassadengestaltung mit Jugendstilansätzen.

Nr. 12 AG Velectra SA. Erbaut 1902 von Corti frères für die Uhrenschalenfabrik Rollier frères & Compagnie. Zweigeschossiger Bau mit schmalen treppengiebelbekrönten Seitenrisaliten. Heute umgebaut und aufgestockt.

Nr. 14 Viergeschossiges, lisenengegliedertes Mehrfamilienhaus unter Satteldach, erbaut von Corti frères für Schreinermeister Grünig, Projekt Juni 1903. Wohlgeformter Hauseingang mit grazilem Türgitter; Gusseisenzaun.

- 314 **Nr. 16** Wohlproportioniertes Dreifamilienhaus, erbaut 1878–1879 von J. Räder und Albert Wyss für Schreinermeister Fritz Grünig. Hölzerner Dachfries mit gesägten Dekorationen.
- 318 **Nr. 20** Villenähnliches Mehrfamilienhaus, erbaut von Hans Schneider für Benjamin Schwab aîné, Projekt März 1896. Der Baueingabeplan sah nur einen zweigeschossigen Bau vor. Historistische Formen- und Materialvielfalt.
- 320 **Nrn. 22–24** «Doppel-Villa», Mehrfamilienhaus mit Vierzimmerwohnungen, erbaut von Hans Schneider für Benjamin Schwab aîné, Projekt Februar 1896. Massige Eingänge in spätklassizistischer Manier.
- 321 **Nr. 28** und *Rüschi* Nr. 31. Wohnhaus mit langgestrecktem Anbau für Uhrengläserfabrikation, errichtet 1899–1900. Zurückhaltend instrumentierte Zweckarchitektur.
- Nr. 34** Mehrfamilienhaus, erbaut um

1900. Gestelzter Baukörper unter Mansardgiebeldach.

Nr. 38 Siehe *Zentralstrasse* Nr. 38.

Promenadenweg
Siehe *Albert Anker-Weg*.


Quellgasse

- Nr. 5** Wohnhaus, erbaut 1877 von David Girard und Sohn Emil Girard für die Schreinermeister Jakob Kirchhofer, Vater und Sohn. Schlichter Giebelbau mit Dachkerker an der Südfront und seitlicher Eternitverkleidung.
- Nrn. 7 und 9** Zwei Wohnhäuser gleicher Art wie Haus Nr. 5, erbaut 1888 von J. Schmidlin für Schreinermeister Charles Weck.
- 20 **Nr. 15** Evangelisch-reformierte «Chapelle de la Source», mit Wohnung im Obergeschoss, erbaut 1882–1883 unter Leitung von Robert Lauterburg-Locher für Privatier Imer-Bridel. Neugotische und antikisierende Details; purifiziert.

- 322 **Nr. 21** Ingenieurschule, 1890–1909 «Technicum de la Suisse occidentale», nachher «Kant. Technikum Biel». Vgl. Kapitel 1.4. Volksabstimmung über den Bauplatz und Vorprojekt von Zitelmann, Professor an der Architekturschule des Technikums, 1896. Ausführung 1897–1900 durch das Bieler Stadtbauamt nach Plänen von Frey & Haag.
- 20 **Neubarockes Bildungspalais am Hang**
- 21 über der Altstadt, Symbol des fortschrittlichen Unternehmertums in der aufstrebenden Industriestadt. Repräsentativstes Treppenhaus des Historismus in Biel. Von Haustein geprägte Hauptfront mit Sichtbackstein-Pilastern. Erweiterungsbauten siehe Nr. 10. Pläne im Hba B.
- Lit. 1) Hardmeyer 1891, S. 59. 2) *Inventar* 1978, S. 54.
- 32 **Nr. 25** Talstation der Drahtseilbahn Biel–Leubringen, erbaut 1897–1898 von Corti frères. Verlängerung der Aushaltshalle 1909 von Jacques Gasser-



322



10

Quellgasse

21

Koch. Güterschuppenanbau 1913. Kreuzförmiger Grundriss mit Warte-
saal, Kasse, Gepäckraum und WC. Ab-
getrepte Hauptfassade in Sichtback-
stein mit bekrönenden, als Kugeln ge-
planten Aufsätzen. Neubau 1958.
Lit. 1) E. Allemant, *Société du Funicu-
laire électrique Bienne-Evilard. 25e anni-
versaire de son exploitation*, 1923.

20 **Nr. 27** Christkatholische Pfarrkirche
«Epiphanie», erbaut 1903–1904 von
August Haag. Neuromanischer Front-
turm; Glasfenster von Karl Wehrli Söh-
ne (Zürich). Umbauten in den 1930er
Jahren, 1955, 1963 und 1972. Neuroma-
nisches Portal am Ausgang der Frei-
treppe.

Lit. 1) *Inventar* 1978, S. 55.

322 **Nr. 10** Uhrenmacherschule, erbaut
1876 (vgl. Kapitel 1.4). Auf diesem und
auf dem benachbarten Grundstück
1916 Wettbewerb für die Erweiterung
des Kant. Technikums Biel mit einer
neuen Uhrenmacherschule, einer Schu-
le für Feinmechaniker und einer Kunst-
gewerbeschule. Preisrichter: F. Arni,
Technikumsdirektor; Sämman, Direktor
der von Rollschen Eisenwerke (Gerla-
fingen); Rudolf von Erlach, kantonaler
Baudirektor; die Architekten Albert
Gerster (Bern), E. Rybi (Bern), Otto Pfis-
ter (Zürich) und K. von Steiger, Kan-
tonsbaumeister. Preise: 1. Gebrüder

323 Louis (Bern); 2. Saager & Frey; 3. Mo-
ser & Schürch. Ausführung erst
1924–1926 unter Abbruch der alten
Uhrenmacherschule.

Lit. 1) Hardmeyer 1891, S. 59. 2)
SBZ 68 (1916), S. 30, 175, 196, 250–254,
293 f.

Rathausgässli

Nr. 4 Altstadtthaus mit einer um
1900–1910 errichteten Ladenfront.

Reitschulstrasse

Um 1870–1880 angelegte Verbindung
zwischen *Freie-* und *Ernst Schüler-*
Strasse im Neumarktquartier.

325 **Nr. 15** Reitschule, erbaut 1874 von
Ludwig Friedrich von Rütli (de Rutté)
(Mulhouse) auf Initiative von Kavalle-
riehauptmann Robert Séquin-Bronner.
1880 fand hier die Gewerbe-Ausstel-
lung statt. Fachwerkanbau für «Wagen-
und andere Fuhrgerätschaften», 1885
von Frey & Haag für die Aktiengesell-
schaft Reitbahn, Biel.

Lit. 1) E. Jeker, *Festgruss des Kunst-
vereins Biel* (1900), S. 9.

Reuchenettestrasse

Angelegt 1856–1858 von Ing. Robert
Lauterburg-Locher und Architekt Chri-
stian Wilhelm Kammel aus Mannheim
als neue, auf weite Strecken aus dem
Felsen gesprengte Landstrasse in den
Jura, unter Umgehung von Bözingen.
Die Gemeinde Biel beteiligte sich an
den Baukosten.

Lit. 1) H. Flückiger, in: *B. Jb.* 1929,
S. 41.

331 **Nrn. 1–3** Doppelwohnhaus mit Vier-
zimmerwohnungen, erbaut 1914 von
den Gebrüdern Schneider auf eigene
Rechnung und für B. Gerber-Christ, né-
gociant. Variantenreicher Heimatstil.

Nr. 7 Mehrfamilienhaus einfachster
Art, erbaut um 1860–1870. Vorgelager-
ter Werkstattanbau um 1890, umgebaut
1929.


Nrn. 9–11 Doppelhaus mit Dreizim-
merwohnungen, erbaut 1909 von Albert
Hadorn für Kaufmann L. Ludwig. Ge-
lungene Synthese von Heimat- und Ju-
gendstil.

Nr. 35 Wohnhaus, erbaut um 1880 als
zweigeschossiges Giebelhaus. Anbau
für Treppenhaus, Bad und WC sowie
Aufsetzung eines Mansarddaches für
eine weitere Wohnung, 1902 von J. Aebi
auf eigene Rechnung. Umbau 1943.


Nr. 45 Kleines Landhaus unter Sattel-
dach, erbaut 1920 von Gottlieb Müller
für Alfred und Ida Müller.

Nr. 47 Einfamilienhaus ähnlicher Art
wie Haus Nr. 45, erbaut 1920 von Gott-
lieb Müller für Gerold Tröhler.

323



324



328 **Nr. 85** Mehrfamilienhaus im Schwei-
zer Holzstil, erbaut um 1890.

Nr. 4 Mehrfamilienhaus mit Ateliers
und Lager, erbaut 1904–1905 von Sa-
muel Leuenberger (Mett) für Fabrikant
Louis Egli-Weibel. Gekapptes Steil-
dach. Gartenfront mit markantem Ver-
randavorbau. Der plastische Dekor er-
innert an die Häuser *Mühlebrücke*
Nrn. 8–10.

332 **Nr. 14** Mehrfamilienhaus einfachster
Art, erbaut um 1860–1870.

Nr. 16 Kleinwohnhaus, erbaut um
1860–1870. Umbau und Erweiterung
zum Zweifamilienhaus mit Zwei- und
Dreizimmerwohnung, 1909 von den Ge-
brüdern Schneider für Arthur Guenat.

326 **Nrn. 20–24** Dreiteilige Wohnhauszei-
le mit Dreizimmerwohnungen, erbaut
1902 von Jules Aebi auf eigene Rech-
nung. Das Soussol mit Werkstätten und
Magazinen tritt als monumentale Ter-
rasse nach Süden vor. Einfriedung mit
elegantem Gartentor.







Nr. 26 Schlichtes Mehrfamilienhaus
unter Satteldach, erbaut um 1860–1870.
Erhöhung des Dachstuhles und Erker-
anbau in Stein-Eisen-Konstruktion,
1903 von Jules Aebi auf eigene Rech-
nung.

327 **Nr. 50** Wohnhaus mit Dreizimmer-
wohnungen, erbaut 1912 von Samuel
Leuenberger (Mett) für Schreiner Jakob
Gerber. Heimatstilbau, dessen Südfront
mit Fensterläden, Balkonen und Quer-
giebeln liebevoll gegliedert ist.

329 **Nr. 80** Vierzimmer-Einfamilienhaus mit
Krüppelwalmdach, erbaut 1912 von Sa-
muel Leuenberger (Mett) für Mechani-
ker Oskar Lienhard-Güdel.

Ring

Nr. 2 Stadtkirche. 15. Jahrhundert.
Reparaturarbeiten und bauliche Verän-
derungen an der West- und Nordwest-
seite 1864, nach dem Projekt von Hans
Rychner (Neuenburg). Restaurierung in
den 1880er Jahren (neue, später wieder
entfernte Vorhalle gegen den Ring und



neue Orgelempore) von Ludwig Friedrich von Rütli (de Rutté) (Mulhouse) nach dem Vorschlage von Johann Rudolf Rahn. Wiederherstellung des Chorfensters von 1457 durch Emil Gerster mit Ergänzung von vier Passions-scheiben um 1900. Glasfenster 1884, 1910 und 1922 von R. Giesbrecht, Karl Wehrli, (Zürich) und E. Boss. Umfassende Restaurierung 1909–1913 unter der Leitung von Emanuel Jirka Propper durch die Architekten Hadorn & Hauser, Zimmermeister Carl Schiegg, Spenglermeister Teutsch, Dachdecker Hadorn, Gipsermeister Siegfried, Maler Conrad Bolliger und Zentralheizungsfirma E. Pärli & Cie. Eidg. Experten waren die Architekten Camille Martin (Genf) und Eduard von Rodt (Bern). Restaurierung der Malereien: Vögtli, Riesen und R. Mürger (Bern).

Lit. 1) *SKL* 1 (1905), 5, 566 (E. Gerster). 2) *SBZ* 61 (1913), S. 226–229, 247–250.

23 **Nr. 8** Zunfthaus «Zu Waldleuten», er-
24 baut 1561. Übernahme durch den Bieler
Kunstverein 1894. Restaurierung und
Rekonstruktion im Stile des 16. Jahr-
hunderts, 1898–1900 unter Leitung von
Emanuel Jirka Propper.

Lit. 1) E. J. Propper, H. Türlér, *Das alte Biel*, Biel 1902, S. 18 f.

Ritterweg

Angelegt nach 1890 westlich des Friedhofes und heutigen Stadtparks. Neue

Baulinien zwischen Schüsskanal und Logengasse nach dem Projekt von Stadtgeometer J. J. Vögeli 1904. Plan im Stp., Al.

Nrn. 1–13 Sieben kleine Mehrfamilienhäuser einfachster Art, teilweise mit Zweizimmerwohnungen, erbaut 1887–1888. Zwei Haustypen, welche sich in der Zahl der Fenster und der Stockwerke unterscheiden. Die Häuser Nrn. 1–5 erbaut von E. Ritter-Egger auf eigene und Friedrich Fischers Rechnung. Die Häuser Nrn. 3 und 5 sind ersetzt, die Nrn. 11 und 13 erneuert.

333 **Nr. 15** Wohnhaus mit Dreizimmer-
wohnungen, erbaut 1893 von Corti frères auf eigene Rechnung. Zweigeschossiger Giebelbau, markante spätklassizistische Fensterverdachungen, gefugte Ecklisenen, Quergiebel mit gesägter Holzdekoration.

297 **Nr. 8** Fabrikgebäude, erstellt 1911–
330 1912 von Römer & Fehlbaum für die
Fabrikanten Gasser & Cie. Zweigeschossiger Bau für 50–60 Arbeiter, Aufstockung 1916. Erscheint formal als Pendant zum Fabrikgebäude weiter westlich am *Oberen Quai* Nr. 51.

330 **Nr. 10** Wohnhaus, beinahe identisch mit Haus Nr. 15, erbaut 1892 von Corti frères auf eigene Rechnung.

330 **Nrn. 12–14** Doppelwohnhaus mit Drei-
334 zimmerwohnungen, erbaut 1912–1913 von J. Corti für den Wirt F. Brügger in Heimat- und Jugendstilformen.

Rosenheimweg

Nr. 1 Fabrik für Uhrensteine, erbaut von François oder Friedrich Kapp für Fabrikant Oskar Moser, Projekt Dezember 1912. Anbauten und Dachaufbauten 1917. Nüchtern, gerasterter Zweckbau unter Walmdach.

Nr. 9 Einfamilienhaus mit sechs Zimmern, erbaut von Jacques Corti und Sohn für den Fabrikanten H. Schild-Gygi, Projekt November 1911.

Nr. 18 Wohnhaus, erbaut um 1900.

Rüschlistrasse

Nr. 1 Wohn- und Photoateliergebäude, erstellt 1890 von Albert Wyss für die Witwe Gränicher. Zweckbestimmung gut ablesbar: Auf der Nordseite des Wohntraktes das stark befensterte Atelier, das durch ein gläsernes Pultdach Oberlicht erhielt. Abbruch 1975.

335 **Nr. 3** Synagoge, erbaut 1882 von Frey & Haag für die Israelitische Gemeinde in Biel. Renovationen 1901, 1908, 1923. Die Zwiebelhauben auf den Ecktürmen wurden 1956 entfernt.

Lit. 1) *N.B.Jb.* 1973, S. 60–68.

Nr. 5 L-förmiges Wohnhaus mit Atelier, erbaut 1886–1887 von Frey & Haag
336 auf eigene Rechnung. Der Hauseingang
an der Unionsgasse mit offenem Windfang.
339 Wohnungskorridore mit pilastergegliederter Glaswand gegen das Treppenhaus; Wintergärten. Die Front gegen die Rüschlistrasse ist modernisiert.






337 **Nr. 9** Villenartiges Zweifamilienhaus, erbaut um 1880 in neubarocken Formen. Terrassenan- und -aufbau 1904. Baublock unter flachem Walmdach. Gebänderte Lisenen. Zwischen den Sandsteingliederungen steinimitierender Hartputz mit Lagerfugen.

Nr. 17 Siehe *Neuengasse* Nrn. 27–31.
Nr. 31 Siehe *Plänkestrasse* Nr. 28.


30 **Nr. 2** und *Seevorstadt* Nr. 58 Wohn- und Geschäftshaus mit Drei- und Vierzimmerwohnungen in den Obergeschossen und glasbedecktem Lichthof, erbaut 1899 von Alfred Doebeli für Fa-

brikant Ed. Lüthy-Hirt. Die mit Backsteinmustern, Balkongittern, Zementskulpturen und gemusterten Scheiben reichdekorierten Fassaden entsprechen nicht den eingereichten Plänen.

338 Bei Haus Nr. 6 steht ein **Brunnen** mit goldfarbener Figur, errichtet um 1900.



Schöneeggstr. 14 12 10



30 **Nr. 12** «La Prévôtoise», um 1860 er-
341 stelltes herrschaftliches Landhaus unter
mächtigem Walmdach, mit Dreieckgie-
bel über der Südfront. Verandaanbau
und Einbau von zwei Zimmern im
Dachstock, 1913 von U. Bühler für Carl
Hartmann, Konstrukteur und Rolla-
denfabrikant. Dachausbau 1978.

Nrn. 14–16 Standort der 1876 von
Frey & Haag erbauten Tonhalle, eines
schlichten Walmdachbaues auf T-för-
migem Grundriss. Restaurantanbau
1895 von August Haag und Emil
Schneider für G. Riesen-Ritter und
1896 Anbau für Speisesaal, Magazine
und Vierzimmerwohnung. Orchester-
nischenanbau an der Rüschrstrasse,
1898 von Haag & Schneider. In den
1950er Jahren abgebrochen.

Lit. 1) R. Fell, in: *N.B.Jb.* 1966, S. 75.

Nr. 18 Von der Strasse zurückverset-
tes Mehrfamilienhaus mit Vier-
und Fünfzimmerwohnungen, erbaut 1881
von Johann Blaser für Musikdirektor
Hans Hager. Schmuckloser, zweiein-
halbgeschossiger Giebelbau.

Nr. 20 Werkstattgebäude, erstellt 1879
als Kleinwohnhaus von Baumeister Eu-
gen Ritter auf eigene Rechnung. Ge-
schlossener Holzlaubenanbau, 1885 von
Schreinermeister Wilfried Schwarz auf
eigene Rechnung. Einstöckiger Werk-
stattanbau an der Längsseite, 1892 von
E. Ritter-Egger für W. Schwarz.

Nr. 22 Siehe *Plänkestrasse* Nrn.
21–29.

342 **Nr. 24** Stattliches Mehrfamilienhaus
mit reichprofilierter Fassadendekora-
tion, erbaut um 1900.

Nr. 28 Siehe *Unterer Quai* Nrn. 35a–
43.

Salzhausstrasse

Nach 1890 angelegt, geprägt von den
Gebäuden des Schlachthofes (*Murten-
strasse* Nrn. 68–80) und den ab
1935–1937 erstellten Fabrikbauten der
General Motors Suisse SA.

Nr. 9 Mehrfamilienhaus mit Dreizim-
merwohnungen, erbaut von R. Kindler
(Nidau) für Werkführer Anton Wolm,
Projekt Januar 1902. Gekapptes Steil-
dach, vermauerte Veranden mit einfa-
chen Pilastern.

Schilfweg

Nr. 6 Einfamilienhaus mit fünf Zim-
mern, erbaut 1913 von Saager & Frey
für R. Kindler (Nidau). Schlichter Hei-
matstilbau in geräumigem Garten.

Schleusenweg

Siehe auch *Schüss*.

346 **Nrn. 1–23** Wohnsiedlung «Arbeiter-
heim», erbaut 1879 von Frey & Haag
für Albert Ritter-Farny, négociant. Der
Grundriss der Siedlung besteht aus drei
Quadraten zu je vier Häusern. Vorbild
waren wohl die Cités ouvrières in Mul-
house. Jedes Haus ist unterkellert, hat

zwei Zweizimmerwohnungen mit Kü-
che, ein Dachzimmer und eine Dach-
kammer sowie einen kleinen Garten.

Schlossergässli

343 **Nr. 14** Schlichtes Mehrfamilienhaus
mit Gasthof, erbaut um 1880.

Schmiedengasse

Gasse in der oberen Altstadt.

350 **Nr. 13** Altstadthaus. Erdgeschossum-
gestaltung um 1905: gelungene Koppe-
lung der Haustüre mit flankierenden
Ladentüren.

347 **Nr. 8** Altstadthaus. Zweigeschossiger
Ladeneinbau um 1890 mit schmalen
Stützen. Beispiel für die damalige Mo-
dernisierung der Erdgeschoße in der
Altstadt zwecks Erlangung von Licht
und Luft.

Schneidergässli

Nr. 21 Mehrfamilienhaus. Gestelzter
Block mit Mansardenwalmdach, erbaut
um 1900.

Nr. 8 Eingeschossiger Holzschopf, er-
baut von J. Schwarz für Schreinermei-
ster Friedrich Bärtschinger, Projekt Ok-
tober 1904.

Nrn. 10–12 Siehe *Freiburgstrasse* Nrn.
49–51.

Nr. 14 Siehe *Zentralstrasse* Nr. 74.

Nr. 24 Werkstattgebäude, erbaut 1906
von Jules Aebi für Schreinermeister
Jacques Gerber.

Schöneeggstrasse

Sackgasse, welche von der Zukunfts-
strasse nach Westen abgeht, geprägt
von gutbürgerlichen kleinen Mehrfami-
lienhäusern, die vorwiegend Dreizim-
merwohnungen enthalten. Einheitlich
wirkende Dachlandschaft in Heimat-
stilformen.

344 **Nr. 3** Erbaut von den Gebrüdern
Schneider für Gipser- und Malermei-
ster M. Garbani, Projekt April 1912.

344 **Nr. 5** Erbaut um 1915. Dachdecker
Karl Siegenthaler hatte hier 1912 eine
Remise erstellt.

344 **Nrn. 7–9** Erbaut von Hadorn & Hau-
ser für Karl Siegenthaler und für
Kunststeinfabrikant L. A. Riesen, Pro-
jekt August 1912.

348 **Nr. 11** Erstellt vom Baugeschäft Wyss
& Frutiger auf eigene Rechnung, Pro-
jekt August 1912.

Nr. 13 Erbaut von Hadorn & Hauser
auf eigene Rechnung, Projekt Dezem-
ber 1912.

Nr. 15 Erbaut von Hadorn & Hauser
für L. A. Riesen, Projekt 1913.

345 **Nr. 10** Erstellt vom Baugeschäft Wyss
& Frutiger, Projekt März 1913.

349 **Nr. 12** Erbaut von Hadorn & Hauser
für Malermeister Louis Grandis, Pro-
jekt Juli 1912.

349 **Nr. 14** Erbaut 1912–1913, gleicher Ty-
pus wie Haus Nr. 12.

Nr. 16 Erstellt vom Baugeschäft Wyss

& Frutiger für Heizer Werner Hänni,
Projekt März 1913.

Nrn. 18–20 Erbaut 1903 von A.
Schneider & Cie. auf eigene Rechnung.

Schüss

32 Die Schüss (franz. Suze) fliesst aus der
33 *Taubenlochschlucht* bei *Bözingen* in ka-
nalisiertem Lauf durch die Bieler Ebe-
ne. Östlich des Stadtparks, beim *Schleu-*

34 *senweg*, wird sie von einer Schleuse seit
1829 in drei Läufe geteilt. Die Biel-
Schüss durchfliesst die Altstadt (siehe
Kanalgasse) und wird nachher von der

16 *Schüsspromenade* begleitet, worauf sie
sich mit dem Schüsskanal vereinigt.
Dieser, der 1825–1829 angelegte
schnurgerade mittlere Lauf, dient zur
raschen Abfuhr der Hochwasser (z. B.
1882 und 1896–1899) in den Bielersee
und wird vom *Oberen* und *Unteren*
Quai begleitet. Die Madretsch-Schüss

40 fliesst durch das Dorf *Madretsch* und
vereinigt sich dann mit der Alten Zihl.
Sie dient wie die Biel-Schüss seit Jahr-
hundertern als Gewerbekanal (siehe *Al-
fred Aebi-Strasse*). Das Schüsswasser
wurde im Bieler Stadtgebiet auch zur
Reinigung der Abzugkanäle benutzt.
Brücken über die Biel-Schüss siehe
Mühlebrücke und *Spitalstrasse* und über
den Schüsskanal siehe *Viaduktstrasse*
und *Zentralplatz*.

Lit. 1) *GLS* 5 (1908), S. 743–744 (Suze).

Schüsspromenade

16 Angelegt ab 1680. An der Schüss liess
sich im 18. Jahrhundert die Indienne-
Fabrik als erstes Industrieetablisement
von Biel nieder.

Nrn. 7 und 7a Behäbiges Doppel-
wohnhaus, erbaut um 1900. Breitgela-
gerter Baukörper mit übergiebeltem
Mittelrisalit. Grosser Vorgarten.

Nr. 9 Asymmetrisches Kleinwohn-
haus, erbaut um 1880.

Nr. 17 Chalet-Gartenhaus aus den
1930er Jahren. Standort eines Wasch-
hauses, erbaut 1878 von Albert Wyss
für Schalenmacher Jakob Wyss.

Nrn. 19–21 Wohnhaus mit angebau-
tem Fabriktrakt. Wohnhaus erbaut um
1860–1870. Bau des Ostraktes um
1880. Bau des mittleren Atelierge-
bäudes 1890 von Albert Wyss für
Schalenmacher Jakob Wyss. Nicht
realisierte Umbauprojekte für das

Wohnhaus 1898 und 1899 von Magri
frères und Jules Aebi. Fabrikbau als
neuer Ostrakt 1906 von Albert Wyss
für Jakob Wyss.

Nrn. 8 und 10 Zwei Wohnhäuser ein-
fachster Art mit Dreizimmerwohnun-
gen, erbaut 1885 von Hans Bösiger auf
eigene Rechnung.

Nrn. 12–12b Schlichte, dreiteilige
Wohnhauszeile, erbaut um 1880, erwei-
tert um 1900.

351 **Nr. 14** Villa «Elfenau», erbaut
1861–1862 für Dr. med. Carl Neuhaus

als Wohnhaus und Privatklinik. Östlicher Anbau 1870. Charmantes neubarockes Landhaus betont französischer Formensprache, angebaut an den hierher versetzten Klosterturm (siehe *General Dufour-Strasse* Nr. 22). Prächtiger Park an der Schüss mit Pavillon und Portierhaus von 1892. Kleines Fabrikgebäude mit Turbinenhaus (Nr. 14d), das 1892–1893 um- oder neugebaut wurde, und Stauwehr.

Lit. 1) *Inventar* 1978, S. 66.

- 16 **Nrn. 26–28** Herrschaftliches Wohnhaus, «Neuhaus». Ursprünglich zweiteiliges Wohn- und Gewerbegebäude der 1784 von Henri François Verdan erworbenen Indienne-Fabrik. Nach der Betriebseinstellung 1842 vereinheitlichender Umbau zu Wohnzwecken um 1850: zwei neue Treppenanlagen, mächtiges Walmdach, Betonung der Fassadenmitte mit Scheinrisalit unter Dreieckgiebel. Erinnerungstafel an den Schultheissen Karl Neuhaus, 1901 von Bildhauer W. Müller-Glinz.

Lit. 1) *Inventar* 1978, S. 67.

Schützengasse

Nr. 3 Wohnhaus «La Rochette», Giebelbau mit paarigen Rundbogen- und kreuzförmigen Giebelfenstern, erbaut um 1860.

Nrn. 3b–c Remisengebäude. Der Ostteil erstellt um 1860. Zweigeschossiger Erweiterungsbau (Nr. 3b), erbaut 1877 für Friedrich Ritter-Allmand.

- 353 **Nr. 5** Fabrikgebäude, erstellt 1883 von Bauzeichner J. Ernst für Zeigerfabrikant Gottlieb Flieger-Schmid. Anbau 1902, Aufstockung 1904.

Nrn. 13–13a Wohn- und Bürogebäude, erstellt gleichzeitig und in verwandten Formen wie Haus Nr. 3.

Nrn. 13b–13c Ehemaliges Bauerngut, erbaut um 1860; mit Remisen erweitert 1875 und 1882. Schlichter Wandbrunnen in Rundbogennische, datiert 1860.

- 357 **Nr. 17** Vierfamilienhaus mit Atelier, erbaut 1906 von den Gebrüdern Schneider für Fabrikant Charles Grüning. Dachausbildung in Heimatstilformen.

- 354 **Nrn. 19–27** Fünfteilige Wohnhauszeile mit Drei- und Vierzimmerwohnungen, erbaut 1894 von August Haag auf eigene Rechnung. Der langegezogene Komplex, dessen Mittelteil als erhöhter Risalit ausgebildet ist, evoziert französische Schlossbauten.

- 361 **Nrn. 19a–21a** Ateliergebäude für Uhrenfabrikation und Wohnhaus mit Dreizimmerwohnungen, erbaut 1896 von August Haag auf eigene Rechnung. Gut ablesbare Doppelbestimmung des Baues: Nüchternere, durchfensterte Ateliertrakt und geschlossener, von Quertrakten und Eingangsvorhalle mit Balkon akzentuierter Wohntrakt.

Nr. 23a Ateliergebäude, erstellt 1894 von August Haag auf eigene Rechnung.

Giebelbau mit durchfenstertem Erdgeschoss.

Nrn. 25a–27a Doppelwohnhaus mit Dreizimmerwohnungen, erbaut 1898 von August Haag auf eigene Rechnung. Asymmetrischer Fassadenaufbau. Auf den Risaliten Voll- oder Krüppelwalme mit gesägtem Holzdekor.

Nr. 35 Villenähnliches Wohnhaus mit Atelier und Dreizimmerwohnungen, erbaut 1884–1885 von Hans Bösiger für Gottlieb Benz. Walmdachbau mit neubarocken Dachhäuschen; heute stark modernisiert.

Nr. 37 Wohn- und Ateliergebäude, erbaut 1881 von Frey & Haag für Uhrenfabrikant Ferdinand Bachschmid in spätklassizistischer Manier; heute stark modernisiert.

- 358 **Nr. 41** Einfamilienhaus mit sechs Zimmern, erbaut 1891 von August Haag für F. Bachschmid. Markantes romantisches Treppenhaustürmchen. Offene Veranda mit Freitreppe in den Garten.

- 362 **Nr. 43** Wohnhaus, erbaut in den 1870er Jahren von Frey & Cie. für Tschantrée-Boll. Offener Laubenanbau auf der östlichen Schmalseite 1899 von den Gebrüdern Schneider für J. Häuselmann. Landhaus mit Elementen des Schweizer Holzstiles: am Quergiebel gesägter Holzdekor mit Schweizer Kreuz. Sgraffitti mit Rinderszenen.

Nrn. 49–51 Doppelwohnhaus mit Dreizimmerwohnungen und Atelier im Dachstock, erbaut 1887 von Frey & Haag für F. Bachschmid. Dachausbau 1920.

Nr. 53 Schlichtes Wohnhaus unter Walmdach, erbaut um 1860.

Nr. 55 Schlichtes Mehrfamilienhaus, erbaut um 1880.

Nr. 61 «La Primevère», stattliches, «reformistisches» Zweifamilienhaus mit Vierzimmerwohnungen und Vorhalle, erbaut 1906 vom Baugeschäft Albert Wyss & Sohn für Kaufmann Emil Walker. Grosser Garten. Aufwendige Portalanlage mit vier Steinfeilern und Holzlagen für Kletterpflanzen.

Nr. 63 Neunzimmervilla in Jugendstilformen, erbaut 1907 von M. Kuhn (Freiburg im Breisgau) für Buchhändler Franz Kuhn-Geissbühler.

Nr. 65 Herrschaftliches Dreifamilienhaus mit Fünfzimmerwohnungen, erbaut 1896 von Jules Aebi für Bürgeratsschreiber Fritz Simon.

- 365 **Nr. 67** Achtzimmervilla, erbaut 1896 von Wilhelm Bracher (Bern) für Adolf Kaiser-Ritter. Prächtiger dekoriertes und reichgegliedertes «italienisches» Landhaus. Ausmalung der Stuben zum Teil erhalten.

- 363 **Nrn. 69–71** Doppelwohnhaus im Heimatstil, erbaut 1904 von August Haag auf eigene Rechnung. Im Erd- und Obergeschoss Vier- und Fünfzimmerwohnungen. Im Dachstock Küche,

Kammern und Dependancezimmer der unteren Wohnungen.

- 364 **Nrn. 71a–c** Drei zusammengebaute Einfamilienhäuser, erbaut von August Haag auf eigene Rechnung, Projekt Februar 1906. Gelungene Synthese von Neubarock, Heimatstil und Jugendstil.

Nrn. 73–73a Doppelwohnhaus mit Fünfzimmerwohnungen, erbaut 1907–1908 von August Haag auf eigene Rechnung. Gepflegter Heimatstil.

Nr. 75a Fünfzimmereinfamilienhaus, erbaut 1907 von Corti frères auf eigene Rechnung. Behäbiger Landhausstil.

Nrn. 75b und **77a** Doppelwohnhaus, erbaut 1908 von Corti frères auf eigene Rechnung. In der äusseren Erscheinung ähnlich wie die Häuser Nrn. 99–101 und 103–105.

Nr. 77b Einfamilienhaus mit sieben Zimmern, vom gleichen Typus wie Nr. 75a, erbaut von Corti frères für Mechaniker Jean Roulet-Bovet, Projekt April 1907.

Nr. 79 Zweifamilienhaus mit Dreizimmerwohnungen, erbaut von Alfred Doebeli für Fritz Berthoud-Simmen, Projekt Februar 1899. Bürgerliche Landhausarchitektur.

Nr. 79a Als Villa deklariertes Zweifamilienhaus mit Dreizimmerwohnungen, erbaut 1898–1899 von Baumeister Jules Schär für rentier Samuel Giger. An der Parkmauer Ecke Berghausweg Brunnen von 1866 mit langgestrecktem Trog.

Nrn. 99–101 Doppel-Einfamilienhaus vom Typus der Häuser Nrn. 103–105, erbaut von Corti frères für Lehrer Ch. Albert Huguenin, Projekt Februar 1906.

Nrn. 103–105 Doppelwohnhaus mit Zwei-, Drei- und Vierzimmerwohnungen, erbaut 1906 von Corti frères auf eigene Rechnung und für Uhrenmacher F. Gsell.

- 367 **Nrn. 107–109** Gotisierend-malerisches Doppel-Einfamilienhaus mit je fünf Zimmern, erbaut von Corti frères auf eigene Rechnung und für H. Krapf, Projekt August-September 1903.





- 355 **Nr. 111** Villenähnliches Zweifamilienhaus, erbaut 1903 von Corti frères auf eigene Rechnung.

Nr. 115 Fünfzimmereinfamilienhaus, erbaut 1903 von Corti frères für Lehrer J. A. Widmer. Schlichter Giebelbau. Grazile Schmiedeeisenarbeiten am Gartentor und am Balkon der Südfront.

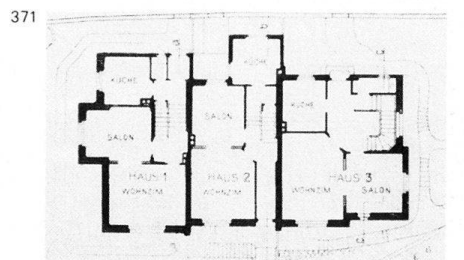

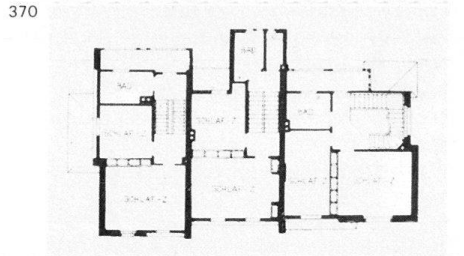


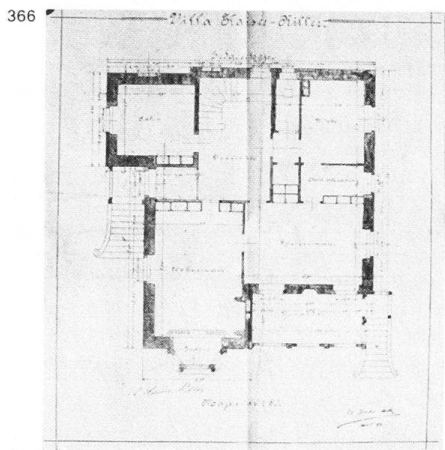



Nr. 117 Einfamilienhaus, erbaut 1903 von Jules Aebi für Uhrenmacher Charles Schlatter. Ursprünglich zweigeschossig, mit Backsteinfensterbrauen, aufgestockt 1929.

Nr. 119 Kleinbauernhaus, erbaut um 1880. Scheunenanbau 1896 von Jules Aebi für von Almen. Wohlgeformtes Jugendstilgartentor.



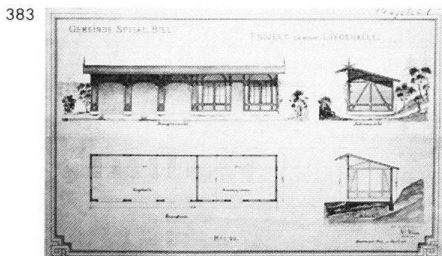
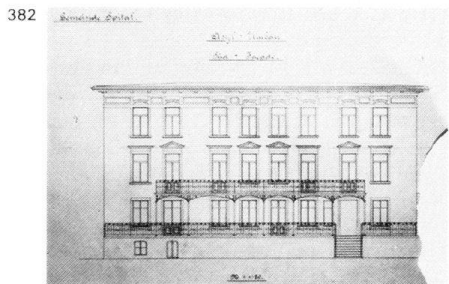


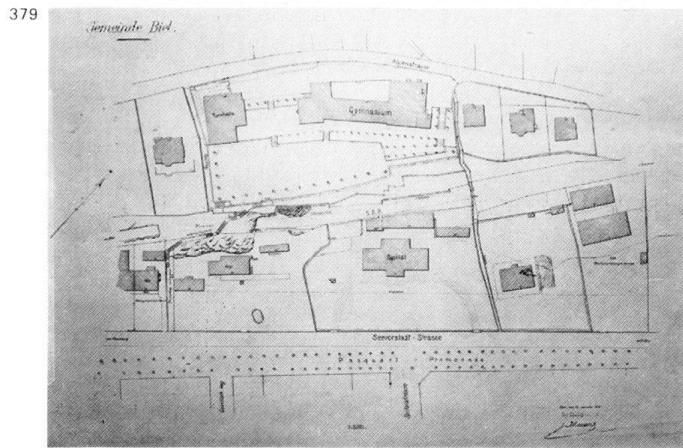

- 359 **Nrn. 24–26** Doppel-Mehrfamilienhaus mit Ateliers im Erdgeschoss. Schlichtes, in spätklassizistischer Manier um 1860–1870 erbautes Giebelhaus.



Schützengasse 30 28 26



- 359 **Nr. 28** Stall- und Remisengebäude mit Wohnungen im Obergeschoss, erbaut um 1850–1870 für den Bierbrauereibesitzer Franz Walter.
- 359 **Nr. 30** Ateliergebäude mit Fünfzimmerwohnungen im Obergeschoss, erstellt 1908–1909 von Römer & Fehlbaum für Vergolder H. Studer-Boss. Gepflegte Heimatstilarchitektur mit ädikulaartigem Eingang. Ornamentiertes Treppenhausfenster.
- 368 **Nr. 54** Villa in gepflegten Jugendstilformen, mit Büroanbau und Garage, erstellt von Friedrich oder François Kapp für Fabrikant Oskar Moser, Projekt Januar 1913.
- Nr. 68** Zweifamilienhaus mit Dreizimmerwohnungen, erbaut 1915–1916 von Lindt & Peter für Architekt Arthur Peter. Geschweiftes Walmdach; aufwendiges Gusseisenportal.
- Nr. 70** Behäbiges Einfamilienhaus mit sechs Zimmern und Halle, erbaut von Lindt & Peter für Kaufmann Arist Jobin, Projekt Juni 1916. Gestelzter Baukörper mit breitem, von dorischen Säulen gestütztem Balkon.
- 25 **Nrn. 74–78** Drei zusammengebaute Einfamilienhäuser, erbaut 1905 von Emanuel Jirka Propper für die Baugesellschaft «Modernes Heim», gegründet im März 1905 zum Zwecke «der versuchsweisen Herstellung von drei Einfamilienhäusern, deren Preislage einer mittleren bürgerlichen Familie entsprechen sollte». Wohnungsausstellung, um dem Publikum, «dem Zeit und Mittel zur Orientierung auf dem Weltmarkt fehlen, den Stand der Wohnungstechnik vorzuführen» und um das heimische Kunstgewerbe und das Bauhandwerk zu unterstützen. Die 369 Lauben sind dem «seeländischen Hause entlehnt». Auch der Giebel und der 370 Wettermantel aus Ziegeln sollen die 371 Anpassung «an die Juralandschaft» ermöglichen.
- Lit. 1) *SBZ* 46 (1905), S. 35, 214; 47 (1906), S. 151, 164, 169–174, 207, 313–317.
- Nr. 82** Ländliches Zweifamilienhaus mit Vierzimmerwohnungen, erbaut 1915–1916 von Adolf Lori für A. Weisshaupt, Vorsteher der Gewerbeschule.
- Nr. 106** Wohnhaus unter Krüppelwalmdach, erbaut um 1860–1870.
- Nr. 108** Kleinwohnhaus, erbaut um 1900.
- 356 **Nr. 134** Zweifamilienhaus «Le Clos Riant», erbaut 1903 von Bautechniker Armand Nicolet auf eigene Rechnung. Liebevoll gestaltete Holzdetails.
- Nrn. 136–140** Malerisch geformtes Ensemble von drei Wohnhäusern mit je drei Dreizimmerwohnungen, erbaut 1911 von Armand Nicolet für F.C. Dürig.
- Nr. 142** Gutbürgerliches Einfamilienhaus mit vier Zimmern und Bad, erbaut 1902 von Bautechniker Louis Leuenberger für Adolf Scholl, Zimmermeister in Pieterlen.
- 360 **Nr. 144** Zweifamilienhaus mit Dreizimmerwohnungen, erbaut von Martino Oddone-Hager, Bauunternehmer in Madretsch, für Lithograph Heinrich Gehri, Projekt Juni 1913.
- Nr. 146** Ländliches Zweifamilienhaus, erbaut von Lindt & Peter für Architekt Arthur Peter, Projekt Mai 1914.
- Nr. 150** Schlichtes Wohnhaus unter geschweiftem Satteldach, erbaut von Bautechniker Otto Stücker für Photograph Ed. Chapuis, Projekt April 1917.
- Nrn. 160–176** Bauten in extremer Hanglage, tief unter der Strasse:
- Nr. 160** Einfamilienhaus ähnlicher Art wie Haus Nr. 168, erbaut 1913 von Adolf und Karl Rünzi, (Bözingen) für Schreinermeister Anton Meier.
- Nr. 168** Einfamilienhaus mit vier Zimmern und Halle, erbaut 1914 von Lindt & Peter für remonteur G. Reuchat. Freie Interpretation der Bauernhausarchitektur.
- Nr. 172** Zweifamilienhaus mit Dreizimmerwohnungen, erbaut 1914 von Jacques Corti für Jean-Henri Garetti. Einfacher Bauwürfel unter geschweiftem Zelt Dach.
- Nr. 174** Zweifamilienhaus ähnlicher Art wie Haus Nr. 176, erbaut 1912 von Paul Betraglio für Schlosser Jakob Brandt.
- Nr. 176** Zweifamilienhaus mit Dreizimmerwohnungen, erbaut 1912 von Samuel Leuenberger (Mett) für Schlosser Louis Broquet. Behäbige Landhausarchitektur mit Krüppelwalmdach.
- Seefeldweg**
- Nr. 5** Wohnhaus mit Büro und Atelier im Erdgeschoss, erbaut von Moritz Graf (Wohlen) für Fabrikant Albert Juvet, Projekt April 1914. Jugendstil-Türblatt.
- Nr. 7** Wohnhaus. Zweigeschossiger Giebelbau einfachster Art, erbaut um 1880.
- Seegässli**
- 372 **Nrn. 14–16** Mehrteiliges Fabrikgebäude mit Wohntrakt. Hausteil Nr. 14 bezeichnet «1883 Th. M». Zwischenbau mit Flachdach, erbaut 1891 von Johann Thalmann für Theophil Mäder. Industriebau einfachster Art, teilweise erneuert.
- Seevorstadt**
- 18 Teilstück der entlang des Jurahangfusses Richtung Neuenburg führenden Ausfallsachse mit Baumalleen. Nach 1850 entstand hangseitig eine intensive, aber lockere Bebauung, die vom Spitalkomplex (Nrn. 71–73 c) dominiert wird.
- Nr. 9** Restaurant «Seefels» mit Kegelbahn und Trinkhalle, erbaut von François oder Friedrich Kapp für die Aktienbrauerei Feldschlösschen (Rheinfel-
- den), Projekt Februar 1909. Gepflegter Heimatstil. Ausschank-Pavillon, erbaut 1911, würfelförmige Holzkonstruktion unter abgetrepptem Walmdach. Abbruch nach Brand 1973.
- Nrn. 15–17** Wohnhaus mit rückseitig angebauten Ökonomietrakten, erstellt Ende des 18. Jahrhunderts. Durchgreifender neubarocker Umbau, der sich den ursprünglichen Formen anpasst, 1876 von Otto Frey für Samuel Müller. Lit. 1) *Inventar* 1978, S. 71.
- 224 **Nr. 19** Restaurant «Paradiesli», er-
374 baut 1888 von A. Hodler für Fürsprech H. Hodler (Nidau) und Baumeister J. Schär. Der benachbarten Talstation der Biel–Magglingen-Bahn angepasste typische, auf den Tourismus ausgerichtete «Schweizerhaus-Architektur». An der Rückfassade fröhliche Sgraffitti. Lit. 1) *Inventar* 1978, S. 72.
- 32 **Nr. 21** Talstation der Drahtseilbahn
224 Biel–Magglingen. Typus des ländlichen
374 Stationsgebäudes mit Fachwerk. 1884 eidg. Konzession für ein Gründungskomitee. Finanzierung durch zwei Basler Banken. Ausführung 1885–1887 nach dem Projekt der Ingenieure Ritter-Egger, Probst, Chappuis & Wolff. Bauleitung Ing. Johann Herzog. Damals längste Drahtseilbahn Europas. Lit. 1) *SBZ* 6 (1885), S. 135 f.; 9 (1887), S. 144. 2) *HBL* 4 (1927), S. 205. 3) *Inventar* 1978 (N).
- Nr. 21a** Maschinenhaus mit Kamin, bergseits des Stationsgebäudes, erbaut 1886–1887 und erweitert 1889.
- 373 **Nr. 29** Stattliches Wohnhaus unter Krüppelwalmdach, erbaut um 1860–1870. Ehemals Wohnsitz des Bauunternehmers und Architekten Albert Wyss (Firmengründung 1870). Eingeschossiger Terrassenanbau, 1892 von Albert Wyss auf eigene Rechnung.
- Nr. 31** Ökonomiegebäude mit Stall, Büro, Waschküche, Remise, Werkzeug- und Knechtammer, erbaut 1878 von Albert Wyss auf eigene Rechnung, Aufstockung 1891.
- Nr. 33** Remisengebäude, eine Holz-Backstein-Konstruktion mit Satteldach, erbaut 1885 von Albert Wyss auf eigene Rechnung.
- Nr. 39** Wohnhaus, erbaut 1875 von Christian Wilhelm Kammel aus Mannheim für remonteur Eduard Vuilloz; abgebrochen.
- 376 **Nr. 45** Fabrikantenvilla mit Hausteinerisalit und bekrönendem Dreiecksgiebel, erbaut 1849–1850 für Holzhändler Ph. Hildenbrand und Bürgerratsschreiber Emanuel Köhli, übernommen von Uhrenfabrikant L. Gerson-Aubert (Le Locle). Heute Direktion der Kantonalen Verkehrsschule. Lit. 1) *Inventar* 1978 (N).
- Nrn. 53–55** und **57–61** Je zwei zusammengebaute Mehrfamilienhäuser, erstellt um 1860–1870. Karg instrumentierte Baukuben unter Sattel- bzw.




Krüppelwalmdach. Hinter Haus Nr. 57 baute Albert Wyss 1888 für Witwe Stuber (Bern) ein Photographenatelier mit grossem Oberlicht.

379 **Nrn. 71–73c** Ehemaliges Spital «Pasquart», seit 1955 Schule und Altersheim. Projekte 1864 von Gottlieb Hebler (Bern) (mit Variante), von HR (Hans Rychner?) und von Locher & Cie. (Zürich). Ausführung 1864–1866 nach Plänen von Hans Rychner (Neuenburg). Westlicher Anbau mit Krankenzim-


mern und Liftanbau 1927 von Saager & Frey. Innenumbauten 1955. Axial auf die Spitalstrasse ausgerichteter massiger Kubus mit vorgelagertem grossem Park. Mittelrisalit mit Giebelbekrönung und Säulenportikus beleben die sonst schlichte Architektur, die in der Tradition der klassizistischen Spitalbauten steht. Vor den Fenstern reichgeformte Gusseisengitter. Pläne im Hba B. Auf der Westseite plante Heinrich Huser im April 1904 eine Liegehalle.

Plan im HbaB. Hinter dem Hauptgebäude (Nr. 71) wurde um 1870–1880 das Absonderungshaus (Nr. 73) erstellt, dem Heinrich Huser 1904 einen Operationssaal (Nr. 73a) anbaute. Die auf der Ostseite anschliessende Dependance (Nr. 73c) mit Desinfektionsraum, Sektionszimmer und Totenkammer wurde um 1895 von Bauinspektor Heinrich Schaffner anstelle einer älteren aus der Zeit um 1870–1880 neu erbaut. Lit. 1) *Inventar* 1978, S. 75 f.

388



389




- 377 **Nr. 75** «Verdanhaus», erbaut in den 1860er Jahren als Polyklinik. Umbau zur Privatklinik und Aufstockung 191–192 von Stadtbaumeister Heinrich Huser. Gepflegter Heimatstil. Heute Wohnhaus mit Schulräumen.
- 378 **Nr. 83** Herrschaftliches Wohnhaus, erbaut um 1860–1870. Dreistöckiger Verandaanbau auf der Ostseite 1905 von Eduard Piquet (La Chaux-de-Fonds) für Pfarrer Absenger-Piquet und die Frauen Behrens-Piquet.
- 380 **Nr. 85** Wohlproportionierte Villa mit Walmdach, erbaut um 1870, stilistisch dem gegenüberliegenden Museum Schwab (Haus Nr. 50) verwandt. Auf der Südseite kleiner Park mit bemerkenswertem Baumbestand und intakter Einfriedung gegen die Strasse. An- und Umbauten 1914 von Römer & Fehlbaum für Hans Gasser-Heuer: auf der Nordseite neue Laube, auf der Ostseite Veranda und Dachstockaufbau für ein Zimmer.
- 388 **Nr. 99a** Eglise réformée française. Wettbewerb 1897–1898. Preisrichter: Reg.-Rat Architekt Heinrich Reese (Basel), Professor Benjamin Recordon (Zürich), Eduard Piquet (La Chaux-de-Fonds), Berchtold van Muyden (Lausanne), Stadtbaumeister August Fehlbaum, Baukommissionspräsident Bourquin-Borel und zwei Vertreter der fran-

- zösischen Kirchgemeinde Biel. Prämiert wurden die Projekte von Armin Stöcklin (Professor am Technikum Burgdorf), Curjel & Moser (Aarau), Ph. Bachmann (Beggingen SH) und von Bracher & Widmer (Bern). Ausführung 1902–1904 von August Haag nach neuen Plänen von Armin Stöcklin. 1903 Bauschwierigkeiten wegen Felssturz. In 28 erhöhte Aussichtslage kreuzförmige 29 Emporenkirche in freier, kleinteiliger 30 Neuromanik. Das Innere ist 1951–1952 stark modernisiert worden. Entfernt sind u.a. die Emporensäulen mit Engelsköpfen von Bildhauer Karl Joseph Leuch (Zürich) und die farbige Dekoration von Kulling und Weiss. Erhalten sind die Kirchenbänke sowie die Querhausrosen von Glasmaler Friedrich Berbig (Zürich). Inschrifttafel für den Bieler Reformator Thomas Wytenbach (1472–1526) von K.J. Leuch, der auch die übrige Bauplastik schuf. Pläne im Archiv der französischen Kirchgemeinde und im A Bd B. Lit. 1) *SBZ* 30 (1897), S. 154f.; 31 (1898), S. 77, 115; 32 (1898), S. 63–65, 150f; 33 (1899), S. 47, 106f. 2) *Inventar* 1978, S. 78f.
- 388 **Nr. 99** Villa, erbaut 1902 vom Baugeschäft Albert Wyss & Cie. für den Uhrenfabrikanten Léon Lévy. Asymmetrischer Neubarockbau in Sand- und

- Backstein, der gleich dem Haus Nr. 105 das vom Vater der Bauherren bewohnte barocke Landhaus «Rockhall» (Nr. 103) von 1694 wirkungsvoll flankiert. Ätz- und Farbscheiben, signiert von H. Huber-Stutz (Zürich). In der Häusergruppe nimmt ein paternalistisch geprägtes Familienimperium der Jahrhundertwende bauliche Gestalt an. Lit. 1) *Inventar* 1978, S. 81.
- 381 **Nr. 103b** Büro- und Magazingebäude mit Dachwohnung, erbaut von Léon Boileau (La Chaux-de-Fonds) für die Gebrüder Léon und Moses Lévy, Projekt Dezember 1908.
- 384 **Nr. 105** Villa, gleichzeitig und in ähnlicher Art wie Haus Nr. 99 erbaut vom Baugeschäft Albert Wyss & Cie. für den 388 Uhrenfabrikanten Moses Lévy. Bauplastischer Schmuck wohl von Bildhauer Karl Joseph Leuch (Zürich).
- 387 **Nr. 14** Herrschaftliches Zeilenwohnhaus, erbaut um 1898 in zurückhaltendem Spätklassizismus. Schlanker, viergeschossiger Treppenhauseanbau auf der Südseite 1898 von Albert Wyss auf eigene Rechnung.
- 391 **Nrn. 14a–20** Fünfteilige Wohnhauszeile mit Drei-, Vier- und Fünzimmerwohnungen. Ziergärten auf der Vorder- und Hinterseite. Erbaut 1902–1903 von Bösiger & Daxelhofer bzw. Hans Bösiger auf deren eigene Rechnung.


390



391





392



393





392 **Nrn. 24–28** und *Albert Anker-Weg* Nrn. 1–3 und *Elfenaustrasse* Nrn. 2–4. U-förmige Zeile von schlichten Wohnhäusern unter Satteldächern, erbaut 1884 von Albert Wyss für die Baugesellschaft Pasquart. Teilweise erhaltene Einfriedung mit grazil geformtem Eisenzaun auf Mäuerchen.

Nrn. 32–40 und *Elfenaustrasse* Nr. 3 und *Gesellschaftsweg* Nr. 4. Wohnhauszeile gleicher Art und wohl gleichzeitig erbaut wie die Häuser Nrn. 24–28.

394 **Nr. 42** Einfamilienhaus mit fünf Zimmern, erbaut 1896 von J. Schwarz auf eigene Rechnung; abgebrochen 1968.

Nr. 44 Herrschaftliches Wohnhaus unter Walmdach und mit Säulenvorhalle gegen den Garten auf der Südseite, erbaut um 1870. L-förmiger, stützenfreier Atelieranbau auf der Ostseite 1896–1897 von August Haag für Fabrikant Leopold Perrenaud. Neubauten 1971.

393 **Nrn. 44a–b** Doppelwohnhaus mit Vierzimmerwohnungen, erbaut 1913 von Moser & Schürch für die Baugesellschaft Biel. Intakte, auf die gepflegte Architektur abgestimmte Einfriedung.

5 **Nr. 50** Museum Schwab. 1865 Errichtung der Museumstiftung durch Pfahlbauforscher Oberst Friedrich Schwab. 396 1870 Schenkung des Grundstückes durch die Bürgergemeinde. Planung

von Ludwig Friedrich von Rütli (de Rutté) (Mulhouse). April 1871 Grundsteinlegung. Bauleitung von Heinrich Grossmann. Pläne im Gu B. Bau eines von Baumstämmen gestützten Schuppens mit Pultdach westlich des Museums zur Überdeckung eines Einbaumes, 1912 von E. Schneider-Zbinden; erneuert. Plan im A Bd B. Umbau 1946–1947: Uhr und Dachgaupen an der Kuppel der Rotunde wurden entfernt und die Treppe in den dreieckigen, rückwärtigen Zwickelraum verlegt. Umgestaltung des Gartens mit Bassin und Springbrunnen zur Grünanlage, dabei Entfernung der Einfriedung. Der repräsentative Neubarockbau übernimmt im Grundriss die Form des Grundstückes. Die noble Treppenhausrotunde ist die freie Nachbildung eines Eckbaues der Bibliothèque Nationale in Paris. Einziges Museum in Biel, mit einer der ältesten und bedeutendsten prähistorischen Sammlungen der Schweiz.

Lit. 1) Hardmeyer 1891, S. 54f. 2) W. Bourquin, in: *N. B. Jb.* 1965, S. 79–89. 3) M. Bourquin, in: *N. B. Jb.* 1973, S. 83. 4) *Inventar* 1978, S. 73.

5 **Säulenbrunnen** von 1866 an der Gabelung Schüsspromenade–Seevorstadt.

398 **Nr. 52** Herrschaftliches Wohnhaus mit Magazinen auf der Westseite und

mit überkuppeltem, turmartigem Vorbau, welcher der Treppenhausrotunde des Museums Schwab (Nr. 50) nachgebildet ist und das Gelenk der ganzen geknickten Zeile bildet. Erbaut 1893–1894 von G. Huber für die Witwe von Karl Neuhaus.

16 **Nrn. 54–56** Villenartiges Doppelwohnhaus. Bemerkenswerte spätklassizistische Fassaden aus der Mitte des 19. Jahrhunderts. Fassadenverkleidung wie Haus Nr. 52. Hier stand vorher das Tröcknegebäude der Indienne-Fabrik (siehe *Schüsspromenade* Nrn. 26–28). Im Garten von Haus Nr. 54 mit kugelig geschnittenen Bäumen wurde 1909 ein sechseckiger Holzpavillon für die Frauen Verdan-Verdan aufgestellt, die ihn vom Uhrenfabrikanten Kummer an der Diamantstrasse erworben hatten; abgebrochen.

Nr. 58 Siehe *Rüschlistrasse* N. 2.

Silbergasse

400 **Nrn. 8–12** Wohnhauszeile mit Drei- und Vierzimmerwohnungen, erbaut 1897 von Zimmermeister Carl Schiegg auf eigene Rechnung. Dachgaupen im Schweizer Holzstil.

Solothurnstrasse


Östlicher Abschnitt der Hauptstrasse von Bözingen.



Silbergasse 12 10



401



402




403



404




405




406


4 2c 2 Spitalstrasse



407



408



409

Nr. 1 Drahtzug Bözingen, Fabrikanlage am südlichen Ausgang der Taubenlochschlucht. Im 17. Jahrhundert gliederte ein Solothurner Stadtarzt der sogenannten Lochmühle eine Drahtzieherei an. Fabrikation von Pariserstiften und Ketten 1818, später Möbel- und Bettfedern. 1834 wird die Hängebrücke in Fribourg aus Bözinger Drähten gebaut. Erste Holzschraubenfabrikation in der Schweiz 1850. Der Bözinger Drahtzug wird nun Familienunternehmen. Einführung der Stiftenautomaten 1862. Ausbau des betriebseigenen Elektrizitätswerkes 1883–1884 (siehe *Taubenlochschlucht*). Fusion der Drahtziehereien Biel und Bözingen 1914 zu den Vereinigten Drahtzugwerken AG, Biel (siehe auch *Neumarktstrasse* Nrn. 31–43). Hauptgebäude wohl aus den 1920er Jahren. Erneuerungen und Ver-

legungen nach Biel und Mett seit 1940. Lit. 1) Ferdinand Schwab, *300 Jahre Drahtindustrie*, Biel 1934. 2) *Festschrift 330 Jahre Drahtzug Bözingen*, Biel 1964.

401 Nr. 8 Ehemaliges Bürogebäude der Drahtwerke aus der 1. Hälfte des 19. Jahrhunderts. Umbau zum Wohlfahrtshaus mit Bädern, Kantine und Werkführerwohnung 1918 durch das betriebseigene Baubüro der Vereinigten Drahtwerke AG, Biel, nach Plänen von Alfred Leuenberger. An der Rückseite Säulenportikus mit Pultdach. Wichtiges Glied des gewerblichen Ensembles entlang der Schüss, im Zentrum von Bözingen. Siehe auch Nr. 1. Lit. 1) *Inventar* 1978, S. 88.

402 Nr. 22 Sekundarschulhaus, eingeweiht 1904, umgebaut 1964 und 1976. Stattlicher, späthistoristischer Bau mit Dreieckgiebel gegen den rückseitigen

Schulhof. Am Treppenhausrisalit auf der Strassenseite zeigte das oberste Fenster ursprünglich das Palladiomotiv.

Nr. 24 Schulhaus von 1839. Umgebaut um 1910–1920, nach Osten vergrößert 1949–1950. Schmuckloser, langgezogener Walmdachbau.

Lit. 1) *50 Jahre Sekundarschule Bözingen-Mett, 1903–1953, Rückschau und Ausblick*, 1953, S. 25.

Spitalstrasse

Nach 1870 angelegte direkte Verbindung von der Seedorstadt zum General Guisan-Platz, wo damals der zweite Bieler Bahnhof stand. Im Juli 1901 bzw. August 1902 änderte Stadtgeometer J.J. Vögeli die Baulinien im Abschnitt zwischen Schüsspromenade und Seedorstadt. Plan im Stp., Al.

403 Brücke über die Biel-Schüss, im Auf-

trag der Stadt erbaut 1902 von August Haag in armiertem Beton, System Hennebique. Gusseisenreliefs von Bildhauer Walter Müller-Glinz.

Lit. 1) *B44* (1901–1902), S. 130.

404 **Nrn. 21–25** Dreiteilige Mehrfamilienhauszeile mit Drei- und Vierzimmerwohnungen, erbaut 1899 von Möri & Römer auf eigene Rechnung. Im Eckhaus waren Büros und Magazine geplant. Stattliche Mietshausarchitektur mit Mansarddach.

Nr. 35 Mehrfamilienhaus, viergeschossiger Giebelbau, erbaut 1886 von Frey & Haag, die beabsichtigten, auch das benachbarte Grundstück (Nr. 37) zu überbauen.

405 **Nr. 37** Wohn- und Geschäftshaus mit Backstube, Kaufladen und Gasthof im Erdgeschoss, erbaut 1890–1891 von Frey & Haag für Bäckermeister K. Scholl.

Nr. 41 Mehrfamilienhaus mit Dreizimmerwohnungen, erbaut 1885–1886 von Frey & Haag für Fabrikant J. Corbat. Dreigeschossiger, schlichter Baukörper unter Krüppelwalmdach.

406 **Nr. 2** Mehrfamilienhaus, erbaut von Moser & Schürch für die Baugesellschaft Biel, Projekt Januar 1912. Schlichte Heimatsstilarchitektur. Geräumige Vierzimmerwohnungen mit freier Grundrisseinteilung.

406 **Nr. 2c** Mehrfamilienhaus, vorwiegend mit Dreizimmerwohnungen, erbaut 1903 vom Baugeschäft Albert Wyss & Cie. auf eigene Rechnung. Auf den Dachhelmen der Seitenrisalite Wetterfahnen mit Baudatum.

406 **Nr. 4** Wohn- und Geschäftshaus, erbaut 1902 von Jules Schwarz im Baugeschäft Albert Wyss & Cie. für H. F. Matile-Mathey.

407 **Nr. 14** Amtshaus des Bezirks Biel, erbaut 1898 von Kantonsbaumeister Franz Stempkowski. Planskizze, die eine interessante Vierflügelanlage unter Einbezug des Gefängnisses (Nr. 18) vorsah, 1897 von August Fehlbaum. Dem Amtshaus in der Stadt Bern vom gleichen Architekten nahe verwandt.

408 Repräsentative Neubarockanlage, bestehend aus Hauptgebäude und seitlich ausgebautem Assisensaaltrakt.

Lit. 1) *Inventar* 1978, S. 90.

409 **Nr. 18** Bezirksgefängnis, erbaut 1886 von Kantonsbaumeister Franz Stempkowski. Nüchterner Zweckbau mit neuromanischen Formzitaten.

Nr. 24 Mehrfamilienhaus einfachster Art mit Drei- und Vierzimmerwohnungen, erbaut 1887 von Gasser & Schlatter auf eigene Rechnung. Zahnfriesartige Fensterrahmungen wie am Haus Nr. 37.

Nr. 26 Siehe *Unterer Quai* Nrn. 7–21.

Nr. 26a Transformatorenstation auf der Schüssbrücke, erbaut 1900 von Stadtbaumeister August Fehlbaum für das EW Biel. Gleicher Typus wie *General Dufour-Strasse* Nr. 29a.

Nach **Nr. 32** Wohn- und Geschäftshaus, erbaut 1895–1896 von Charles Weck für Handelsmann Jacques Geiger (Zürich). Viergeschossiger, dreiachsiger Baukörper mit Ecklisenen. Gleicher Typus wie Haus *Aarbergstrasse* Nr. 121; abgebrochen.

Stadtpark

Angelegt 1901 anstelle des städtischen Friedhofes auf der «Tanzmatten», wo auch der Gedenkstein für die 1871 in Biel internierten und verstorbenen Angehörigen der Bourbaki-Armee stand.

Lit. 1) Guldin 1898.

Strassenbahnnetz

1877 fuhr das erste Rössliträm der Compagnie générale des Tramways Suisses, einer Genfer Unternehmung, von Biel nach Nidau und Bözingen, wo 1894–1895 das Tramdepot gebaut wurde (siehe *Bözingenstrasse* Nr. 122). 1901 übernahm die Gemeinde Biel das Unternehmen, welches 1902 elektrifiziert wurde. Ergänzung des Netzes 1913 durch die Biel–Mett–Meinisberg-Bahn mit Zweiglinie Mett–Bözingen, mit Dampfmotorwagen, elektrifiziert 1924. Umstellung auf Trolleybusbetrieb 1940–1948. Wartehalle siehe *General Dufour-Strasse* Nr. 24.

Lit. 1) *Gesuch der Compagnie générale des Tramways suisses vom 1.3.1877, gebilligt vom Bundesrat am 6.6.1877* mit Situationsplan (StAB, AA VIII, III 87). 2) Bleuler 1952, S. 18. 3) H. R. Schwabe 1976, S. 10, 30–32, 96–97. 4) A. Ziegler, C. Jeanmaire, *Bielser Strassenbahnen*, 1977.



Tanzmatten

Vgl. *Stadtpark*.

Nrn. 2–4 Doppelwohnhaus, erbaut 1908 von den Gebr. Schneider auf eigene Rechnung. Risalitartig ausgebildete Treppenhäuser mit Halbbrundgiebeln.


411 **Nr. 6** Dreifamilienhaus mit Dreizimmerwohnungen, erbaut 1909 von den Gebrüdern Schneider auf eigene Rechnung. Formale Anklänge an den Jugendstil.

Taubenlochschlucht

412 Die von der Schüss in den Jurakalkfelsen eingegrabene Schlucht erstreckt sich von Bözingen über 2 km nach Frinwillier. An ihrem südlichen Ausgang standen schon im 13. Jahrhundert Gewerbebetriebe, seit dem 17. Jahrhundert ist der Drahtzug nachgewiesen, welcher hier die Wasserkraft ausnützte (siehe *Solothurnstrasse* Nr. 1). Im 19. Jahrhundert spielten die Energieversorgung und die verkehrstechnische Erschliessung des Juras eine wichtige Rolle. Seit 1889 ist die wildromantische Bergschlucht auch dem Tourismus erschlossen, 1927 wurde sie zum Naturschutzgebiet erklärt.

412 **Strassenbrücke** der Reuchenettestrasse, vollendet 1858 nach Plänen von Christian Wilhelm Kammel aus Mannheim und Ing. Robert Lauterburg-Locher. Bauherr war der Kanton, welcher Beiträge der Gemeinde erhielt. Rastplatz neben dem oberen Brückenpfeiler mit romantischer Aussicht. Sorgfältige Steinhauerarbeit. Nicht mehr befahren.

412 **Eisenbahnbrücke**, erbaut 1874 (Eröffnung der Bahnlinie) durch die Berni-



schen Jurabahnen. Im Zuge der Elektrifizierung um 1930 wurde die Eisenkonstruktion durch einen Betonbau ersetzt. **Elektrizitätswerk** der Drahtzugwerke. 1883–1884 Bau eines 600 m langen Stollens durch die linksufrige Felswand zur künstlichen Zuleitung des Schüsswassers und erste Fernkraftübertragung in der Schweiz, Lieferung von Strom an die Uhrenfabriken im Quartier Champagne zwischen Bözingen und Biel und an die Werkstätten der Bernischen Jurabahnen in Mett. Stromversorgung des Bahnhofs Biel ab 1888. Erweiterung der Turbinenanlage 1892, Stromlieferung an die Stadt Biel seit 1895.

Lit. 1) *Elektrizitätswerk Biel*, o. D. 2) *Festschrift 330 Jahre Drahtzug Bözingen*, Biel 1964.

Metallbrücke beim EW, erbaut wohl 1883–1884 von Grüning-Dutoit (Mett). Tief unten in der Schlucht verläuft ein **Promenadenweg**, angelegt 1889 von E. Ritter-Egger und X. Arnaboldi als romantischer «Naturlehrpfad» mit verschiedenen Flussübergängen. Die 1880 gegründete Taubenlochgesellschaft empfing die Anregung für den Bau von der Sektion Biel des Schweiz. Alpenclubs. Kleine **Stampfbetonbrücke** ähnlich der Fabrikbrücke bei Wildeggen. Etwas weiter oben **Steinbrücklein** von 1889. Die übrigen Brücken sind erneuert. Felsinschrift mit Angaben zur Entstehung des Weges und «Zum Andenken an Ernst Schüler [d. J.], gestorben 1909».

Lit. 1) E. Wartmann, *Die Schüss-Schlucht «Dubeloch» bei Biel*, 1890 (franz. Ausgabe, übersetzt von L. Rollier, 1890). 2) H. Balmer, *Das Taubenloch bei Biel*, Biel 1891 (franz. Ausgabe: *Les Gorges du Taubenloch près de Biene*, 1891). 3) *Die Tubeloch-Schlucht bei Biel und ihre Umgebung* (Vom Jura bis z. Schw., Nr. 130–140), o. D. 4) Hardmeyer 1891, S. 16–22. 5) *Inventar* 1978, S. 93–95 (mit weiteren Lit.-Angaben).

Tessenbergstrasse

In Vingelz spitzwinklig von der Neuenburgstrasse aus den Hang hinaufführend.

Nrn. 65–67 Zwei zusammengebaute Einfamilienhäuser mit fünf Zimmern, erbaut 1914 von Oskar Spindler für Magazinchef Jean Denzler. Schlichter

Walmdachbau mit markantem Sockelgeschoss.

Nr. 75 Zweifamilienhaus, erbaut von Friedrich oder François Kapp für den Kaufmann Richard Müller, Projekt April 1909. Mansardwalmdach mit Quergiebeln.

Nr. 52 Zweifamilienhaus mit Dreizimmerwohnungen und zentraler Halle, erbaut 1916–1917 von Lindt & Peter für Frankhauser und Kunz. Einfacher Landhausstil.

Nr. 54 Gutbürgerliches Wohnhaus mit Dreizimmerwohnungen, erbaut 1913 von E. Aepli für den Zugführer Albert Weber.

Nr. 56 Fünfzimmer-Einfamilienhaus, erbaut 1914 für Kondukteur W. Lörtscher. Schlichter Bauwürfel unter geschweiftem Zeltdach.

Nr. 76 Dreifamilienhaus, erbaut von R. Kindler (Nidau) für César Wyssseier, Projekt Mai 1909.

Thellungstrasse

Benannt nach Pfarrer August Thellung.

Nrn. 1–9 Vornehm gestaltete Wohnhauszeile mit Drei- und Vierzimmerwohnungen sowie Ateliers, erbaut 1899 von den Gebrüdern Schneider für J. Nigst (La Heutte). Der Baueingabeplan sah Eckrisalite mit Zeltdächern vor.

Theodor Kocher-Strasse

Benannt nach dem Berner Chirurgen Theodor Kocher (1841–1917).

Nr. 1 Siehe *Unterer Quai* Nrn. 60–70.

Nrn. 3–11 Siehe *Albrecht Haller-Strasse* Nr. 14.

Nrn. 2–4 Zwei einst noble Wohnhäuser, erbaut um 1900 in ähnlicher Art wie die Bauten am *Unteren Quai* Nrn. 60–70.

Typographengässli

Nr. 4 Druckereigebäude, erbaut 1880, durch Passerelle auf Eisenträgern mit Haus Zentralstrasse Nr. 8 verbunden.

Nr. 6 Siehe *Zentralstrasse* Nrn. 8–10.

Unionsgasse

Der westliche Abschnitt entstand im Zusammenhang mit dem Bau des Neuartiers (siehe Kapitel 2.2), der östliche, zwischen Zentralstrasse und Nidaugasse, 1877–1878.

Nr. 1 Siehe *Rüschlistrasse* Nr. 5.

Nrn. 3–9 Wohnhauszeile mit rückwärtigen Treppenhäusern, erbaut in den 1870er Jahren von Frey & Haag auf eigene Rechnung. Haus Nr. 9 mit Kaufladen wurde 1879 erbaut, um 1930 umgebaut und 1948 aufgestockt. Haus Nr. 7 erhielt 1905 einen weiteren Balkon.

Nr. 11 Siehe *Zentralstrasse* Nr. 9.

Nr. 13 Siehe *Eisengasse* Nr. 5.

Nr. 15 Siehe *Adam Friedrich Molz-Gasse* Nr. 8.

Nr. 2 Vierfamilienhaus erbaut um 1870–1880 (wohl 1874 von Ludwig Friedrich von Rütli [de Rutté] [Mulhouse] für Graveur Häuselmann). Freistehendes, neubarockes Eckhaus mit Garten.

Lit. 1) J. Strübin, *Das Verwaltungsgelände der Schweizerischen Bundesbahnen in Bern*, Typoskript, Basel 1975 (mit *Œuvreverzeichnis* von Rütli).

Nr. 4 Siehe *Zentralstrasse* Nr. 14.

Nr. 6 Siehe *Zentralstrasse* Nr. 11.

Nrn. 8–12 Siehe *Zentralstrasse* Nrn. 11–17.



Unterer Quai


Nr. 1 Hochwasserkanal der Schüss, erbaut 1825–1829 nach dem Plan von Oberst Salomon Hegner (Winterthur). Oberer und Unterer Quai ab Mitte des 19. Jahrhunderts in Etappen angelegt. Letzter Kanalausbau 1891–1892, dekoratives Eisengeländer, erstellt 1892 von Schlossermeister Grindat im Auftrag der Einwohnergemeinde, gleichzeitig wohl Pflanzung der Birkenallee an beiden Ufern. Festlegung neuer Baulinien im Abschnitt zwischen See und Ländtstrasse, 1899 durch Stadtgeometer J. J. Vögeli (Plan im Stp., Al). Der Untere Quai hat Boulevard-Charakter, die Fin-de-siècle-Architektur ist teilweise gut erhalten.

Lit. 1) *Inventar* 1978 (N).

Nr. 1 Wohnhaus mit Werkstatt und angebautem Kessel- und Maschinenhaus, erstellt 1897 von Möri & Römer für W. Schwarz. Zweigeschossiger Giebelbau einfachster Art; Atelieranbau 1928.

Nrn. 7–21 Zeile von noblen Wohnhäusern mit Dreizimmerwohnungen, erbaut 1886 von J. Gasser für die Plänkemattbaugesellschaft. Gleichzeitig angebaut Häuser *Spitalstrasse* Nr. 26 (mit Gasthof) und Nr. 24.






Zentralstrasse 44 Unterer Quai




Unterer Quai 45 47 47 Zentralstrasse



419



420




421




422




423



424



27 29 31 33 Unterer Quai



426



427

Nrn. 23–25a Wohnhaus mit Bankfiliale, erbaut um 1925–1930.

425 Nr. 27 Wohnhaus mit reichgeformter
420 Backstein-Haustein-Fassade, erbaut
427 1902–1903 von F. W. Möri für Notar
423 Rufer. Die Erkerskulpturen schuf wohl
426 Bildhauer Walter Müller-Glinz. Ju-
gendstileinfriedung.

Lit. 1) *Inventar* 1978, S. 52.
425 Nrn. 29 und 29a Stattliches Mietshaus
427 mit Vier- und Fünzimmerwohnungen
und Ateliergebäude im Hinterhof, bei-

de erstellt 1898 von Charles Weck und
Corti frères für établisseeur G. H. Hom-
berger. Bei der Baueingabe liegt eine
Variante der Hauptfassade mit Giebel-
bekrönung.

425 Nr. 31 Mehrfamilienhaus mit Drei-
und Vierzimmerwohnungen, erbaut
1899 von Corti frères für die Witwen
Sesone und Lorioz. Die Baueingabe
lässt die Einrichtung von Bädern noch
422 offen. Die Mittelachse ist akzentuiert
durch das Portal, durch Balkone mit

grazil geformten Geländern und durch
einen neobarocken Giebelaufbau.

425 Nr. 33 Villenähnliches Wohnhaus, er-
424 baut 1870. Symmetrische Erweiterung
durch Bürotrakt, erbaut von Ing. Ph.
Krämer für négociant Fr. Fratecolla,
Projekt September 1881. Eisenzaun auf
Mäuerchen, errichtet nach 1900.

Nrn. 35a–43 und Rüschi-
strasse Nr. 28. Mehrfamilienhaus, erbaut von Rö-
mer & Fehlbaum für Bauunternehmer
Josef Nigst, Projekt Juli 1902. In den

Obergeschossen Drei- und Vierzimmerwohnungen, im Parterre Magazine; im Haus Nr. 35a heute Hotel «Royal» mit Gaststube.

418 **Nr. 45** Hotel «Zum blauen Kreuz»,
449 erbaut 1895 von J. Schwarz in Firma Albert Wyss & Cie. für eine Genossenschaft. Einziger erhaltener Bieler Hotelbau des späten Historismus. Hier wohnte 1913–1920 der Dichter Robert Walser, der sein Logis folgendermassen beschrieb: «Das Haus besass die Form eines Blockes, dessen Dach ein Geländer zierte. Auf dem Dach, das nicht schräg abfiel, sondern eine waagerechte Platte bildete, konnte man, die Aussicht geniessend, hin und her spazieren, die Leute unten auf der Erde vorüberschweben oder -gehen sehen und irgend einen Gedanken hegen.» (Nach R. Mächler, *Das Leben Robert Walsers*, 1978, S. 98.)

418 **Nr. 47** Wohnhaus mit Vierzimmerwohnungen, Verkaufsladen und Werkstatt, erbaut um 1880 von Otto Lutsdorf (Bern) für Spenglermeister Jakob Schär.

Nrn. 14–20 Dreiteiliges Wohnhaus von ländlichem Charakter, erbaut um 1870–1880, durch Magazine und Wohnung erweitert 1899 von Hans Bösiger auf eigene Rechnung.

Nr. 30 Zweigeschossiges Doppelwohnhaus einfachster Art, erbaut 1879, durch Terrassenanbau erweitert 1893 von Hans Bösiger auf eigene Rechnung. Durch Neubau ersetzt 1954. Weiter südlich ehemaliger Werkplatz der Bauunternehmung Hans Bösiger, heute Bühler & Co. AG. Von Hans Bösiger errichtet: Ökonomiegebäude, 1889, anstelle eines älteren; westlich davon Bürogebäude, 1890, prächtiges Beispiel

des Schweizer Holzstiles mit kleiner inkorporierter säulengetragener Vorhalle (abgebrochen); weiter östlich davon Stallgebäude, 1894; Remise, 1895.

431 **Nrn. 32–40** Einfache Arbeiterwohnhäuser, ursprünglich mit Gemüsegarten auf der Südseite. Projekt für drei mal drei «billige Familienwohnhäuser», 1883 von E. Davinet und O. Marinch für Caliste Gaggione (Bern). Nicht bewilligt wegen Nichtberücksichtigung des neuen Alignementsplanes. Ausführung der Häuser Nrn. 36–40 vor 1889 auf zurückversetzter Baulinie. Ergänzung der Zeile 1889 nach Plänen von Corti frères.

432 **Nrn. 42–44a** Schlichter Dreizimmerwohnblock mit mittlerem Quergiebel, erbaut 1892 von Hans Bösiger auf eigene Rechnung.

430 **Nr. 46** Wohnhaus einfachster Art unter Satteldach, erbaut um 1860. Nicht realisiertes Projekt für einen Atelieranbau, 1893 von H. Schneider für Hafnermeister Alfred Weber.

Nr. 46a Werkstattgebäude mit Magazin, Schmiede, Büro, Remise und Motorenraum, erbaut 1900 von Hans Bösiger für Mechaniker H. Hauser.

Nr. 48 Mehrfamilienhaus, erbaut um 1910, umgebaut um 1950.

428 **Nr. 50** Bäckerei und Magazingebäude COOP, heute Lagerhaus, erbaut 1899–1900 von Hans Bösiger für den 1891 gegründeten Konsumverein. Breitgelagerter Zweckbau mit Repräsentativfassade.
Lit. 1) *Inventar* 1978, S. 53.

433 **Nr. 56** Villenartiges Wohnhaus und Fabrik, erbaut 1903.

434 **Nrn. 60–70** und *Theodor Kocher-Strasse* Nr. 1 und *Albrecht Haller-Strasse* Nr. 2. Siebenteilige symmetrische

Überbauung, vorwiegend mit Dreizimmerwohnungen, erbaut von F. W. Möri für die Aktiengesellschaft Unterer Quai, Projekt Januar 1902. Spätes Beispiel grossstädtischer «Dixhütième-Architektur».

Nrn. 76–80 Wohnhäuser mit Verkaufsläden, erbaut 1925–1930.



Nr. 88 Doppelwohnhaus mit Werkstatt, erbaut 1886 von Frey & Haag auf eigene Rechnung. Im zweigeschossigen Kreuzgiebelbau war je eine Zweizimmerwohnung mit Werkstatt und darüber je eine Dreizimmerwohnung mit zusätzlichen Kammern vorgesehen. Rückseitiger Atelieranbau in Sichtbackstein an der *Waffengasse* Nr. 5, 1888 von Schneider für Maler C. Bolliger.

Nr. 90 Mehrfamilienhaus mit Verkaufsläden und Dreizimmerwohnungen, erbaut 1898–1899 von Eduard Hasenfratz für Malermeister Bolliger. Die Baueingabe sah ein mit Palladiomotiv aufwendig geformtes mittleres Dachhaus vor.

Nr. 92 Kino, erbaut 1959: Hier standen zwei Mehrfamilienhäuser, das westliche mit Dreizimmerwohnungen, erbaut 1899 vom Baugeschäft Albert Wyss & Cie. für Zuschneider Johann Vögele, das Eckhaus zur *Karl Neuhaus-Strasse* mit angebautem Werkstattgebäude, erbaut 1895 vom Baugeschäft Albert Wyss & Cie. für Drechslermeister Robert Hirt.

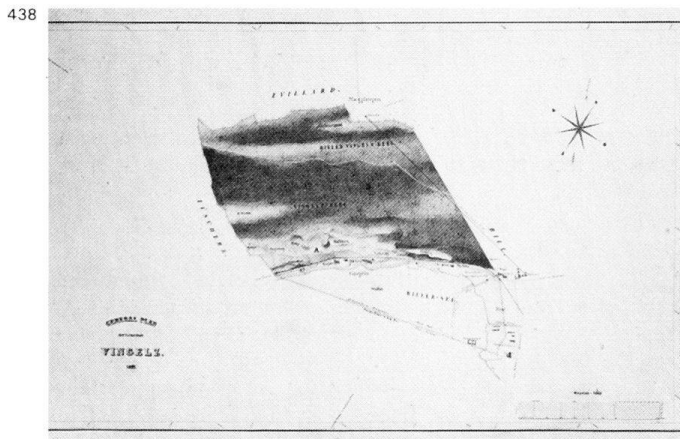

Nr. 102 und *Karl Neuhaus-Strasse* Nrn. 33–35. Drei stattliche, L-förmig zusammengefügte Mehrfamilienhäuser mit Drei- und Vierzimmerwohnungen, erbaut 1898–1899 von Hans Bösiger auf eigene Rechnung.

Nr. 102a Autogarage für sechs Plätze, im Obergeschoss Sechszimmerwoh-



50 Unterer Quai

46



nung, erbaut 1912 von Alfred Jeanmaire für den Photographen Armand Maire. Flachdachbau in Formen des späten Jugendstils.

Nrn. 106–108 Wohnhaus, erbaut 1889 als Uhrenmacheratelier von F. Keller für émailleur J. Brunner. Turmartiger Anbau für Magazin und Wohnung, erbaut 1898 von Bautechniker F. Kapp für Brunner.

Untergasse

Nr. 23 Ehemaliges Kornhaus des Klosters Bellelay. Sommerhäuschen aus Backstein auf der Terrasse, 1898 von Robert Heusser in Firma Jules Aebi für Spenglermeister Jakob Straub.

435 Davor **Schalenbrunnen**, datiert 1854.

2 **Nr. 47** Klassizistisches Wohn- und Geschäftshaus «Jura-Apotheke», ehemals Gasthof «Zum Jura», erbaut um 1835. Ersatz des halbrunden Terrassenanbaus durch einen neuen in Sichtbackstein, 1893 von Albert Wyss für Apotheker Baehler; umgebaut. Lit. 1) M. Bourquin, in: *N. B. Jb.* 1965, Kat.-Nr. 91 und Tafel III.

Nr. 12 Wohnhaus mit zwei Zweizimmer-Kleinstwohnungen pro Stockwerk und Küche im Treppenhaus, erbaut um 1860. In Hausmitte bemerkenswerte Halbovaltreppe.

Viaduktstrasse

Benannt nach dem Viadukt der 1874 eröffneten Bahnlinie nach Sonceboz-La Chaux-de-Fonds. Projektierung bis zur Schüsspromenade 1898, Verlängerung

bis zur Aarbergstrasse im September 1899 von Stadtgeometer J. J. Vögeli. Ausführung erst nach 1925. Plan im Stp., Al.

Nr. 3 Fabrikgebäude mit Büros, erbaut 1912–1913 von Saager & Frey für die Uhrenfabrikanten Müller und Vaucher. Schlichter Heimatstil.

436 **Nr. 23** und **Albert Anker-Weg** Nr. 10. Wohnhaus mit rückwärtigem Fabrikgebäude, erstellt 1911 von Karl Frey und Baugeschäft Albert Wyss & Sohn für die Uhrfeder-Fabrikanten Gebrüder Hofmann. Langgezogener Baukörper, dessen Doppelzweck am Äusseren durch die Fensteranordnung klar ablesbar ist und durch das zusammenfassende, aber abgestufte Walmdach doch als Einheit wirkt.

437 **Nr. 31** Villenähnliches Dreifamilienhaus mit Uhrenmacheratelier, erbaut 1906 vom Baugeschäft Albert Wyss & Sohn für G. Homberger-Schöni. Verandaanbau 1910. Malerischer Putzbau mit Fachwerk-Dachstock und rückseitigem Erkertürmchen. Einfriedung mit türmchenartigen Backsteinpfeosten und Jugendstilgitter. Heute Lehrlingsheim der Stadt Biel.

Nrn. 33–35 Wohnhaus unter Krüppelwalmdach, erbaut um 1905. Ateliergebäude, nüchterner Flachdachbau mit rückwärtigem, halbrundem Treppenvorbau, angefügt 1918 von Moser, Schürch und von Gunten für Fabrikant Schweikert.

Nr. 37 Schlichter Fabrikbau, erstellt um 1900. Anbau eines «Automobil-

schuppens» auf der Ostseite, 1905 von Römer & Fehlbaum für den Fabrikanten Kleinert. Fabrikbau 1920 von Saager & Frey für «Tréfileries & Laminaires du Havre».



Nr. 10 Siehe *Libellenweg* Nr. 3.

Vingelz

Bis ins frühe 20. Jahrhundert hinein blieb Vingelz, das 1899 mit Biel vereinigt worden war, ein kleines Fischer- und Rebbauerndorf am linken Ufer und unteren Ende des Bielersees. Die 1835 erbaute Landstrasse nach Neuenburg, an welcher in der 2. Hälfte des 19. Jahrhunderts einige Wohnhäuser und Gasthöfe entstanden (siehe *Neuenburgstrasse*), und die parallel geführte, 1860 eröffnete Bahnlinie trennten die Siedlungsteile von den ausgedehnten Rebbaugebieten am steilen Jura-
439 hang. 1874 entdeckte man vor Vingelz eine steinzeitliche Pfahlbaustation und hob einen Einbaum aus Eichenholz von der früher gefundenen Pfahlbaustation der Bronzezeit und führte ihn ins Museum Schwab (siehe *Seevorstadt* Nr. 50). Die heute das Ortsbild dominierende Bebauung am ehemaligen Rebhang setzte in den 1910er Jahren ein (siehe
440 *Tessenbergstrasse*). Spitalprojekt in Heimatstilformen von Stadtbaumeister H. Huser, um 1910.

Lit. 1) *GLS* 6 (1908), S. 404. 2) *ISOS Biel-Vingelz* (Mskr.), 1976.

Ortspläne Vingelz 1) Vermessungspläne der Gemeinde Vingelz, aufgenommen 1856 von Geometer F.-A. Liechty,



438 verifiziert von Ing. W. Hennet, 1 : 500, 1 : 1000 und 1 : 2000 (Va B). 2) Generalplan der Gemeinde Vingelz, 1857, revidiert 1900, 1 : 5000 (Va B). 3) Plan zur Vereinigung von Vingelz mit Biel, aufgenommen November 1898 von Stadtgeometer J. J. Vögeli, 1 : 5000 (Va B).

Vogelsang

Nr. 57 Pittoreskes Einfamilienhaus in Sichtbackstein und Fachwerk, erbaut um 1905.

Nr. 84 Bezirksspital. 1920 Wettbewerb unter Architekten der Gemeinden des Spitalkreises. Preisrichter: Chefarzt E. Bauer (Neuenburg), Otto Schäfer (Chur), Hans Klauser (Bern), Viktor Surbeck (Direktor des Insspitals Bern) und Stadtbaumeister Heinrich Huser. Preise: 1. Saager & Frey und Robert Saager; 2. Gebrüder Louis (Bern), Karl Friedrich Krebs (Bern); 3. E. F. Roseng (Frauenfeld); 4. Moser & Schürch; 5. Stücker & Karl Anderfuhren. Eröffnung 1936.

Lit. 1) *SBZ* 75 (1920), S. 271 f.; 76 (1920), S. 299; 77 (1921), S. 64 f., 76–79 und 91–93.

Waffengasse

Nr. 9 Siehe *Unterer Quai* Nr. 88.

Wasenstrasse

Schon vor 1805 als Weg bestehend; nach 1857 sukzessive bebaut.

Nrn. 13a–13b Zweiteiliges Kleinmehrfamilienhaus einfachster Art mit Terrassenvorbauten, erbaut um 1870–1880. Fassadennische an Haus Nr. 13b mit gemalter Matterhornlandschaft.

Nrn. 13c–13d Schiefwinkliges Doppelwohnhaus, erbaut um 1900.

442 Nrn. 2–8 Malerische Wohnhauszeile mit Drei- und Vierzimmerwohnungen, erbaut 1902 von Herrmann Winkler für Baumeister Gottfried Wampfler. Im Erdgeschoss waren zwei Kaufläden mit Magazinen vorgesehen. Breites Formenspektrum im Sinne der «nationalen Romantik». Haus Nr. 8 ist heute Fabrikgebäude.

443 Nr. 10 Italianisierendes villenähnliches Zweifamilienhaus mit Vierzimmerwohnungen mit Halle, erbaut von Robert Moor für Baumeister Gottfried Wampfler, Projekt Dezember 1901.

Nr. 12 Wohnhaus, breitgelagerter Walmdachbau, erbaut um 1840–1850.

Nrn. 14–16 Spätklassizistisches Mehrfamilienhaus, erbaut 1840 als Wohnhaus mit Fabrik für J. P. Krachpelz und Federnhändler Johann Stalder.



Lit. 1) *Inventar* 1978 (N).

Nrn. 24–28 und 30–32 Wohnhauszeilen einfachster Art, erbaut um 1860. An den Häusern Nrn. 30–32 Dachausbau mit Krüppelwalm für ein Atelier, 1894 von Löliger für Louis Estoppey. Atelieranbau, 1896 von Friedrich Renfer für Estoppey.

441 Nrn. 34–46 Wohnüberbauung «Im Wasen» mit Zwei- und Dreizimmer-

445 wohnungen, erbaut 1917–1918 von Stadtbaumeister Heinrich Huser für die Einwohnergemeinde Biel. Ursprünglich für städtische Angestellte geplant, jetzt Sozialwohnungen. Ausführung in «Kernscher Bauweise» (Hohlblockstein von 50 cm Länge mit Leibung). Das dreieckige Grundstück wurde mit einem Eckhaus und einem grossen, im Grundriss L-förmigen Block genutzt, dessen monumentaler Heimatstil an gleichzeitige Schulbauten gemahnt (siehe *Alpenstrasse* Nr. 50 und *Logengasse* Nr. 4). Das Waschhaus (Nr. 36) schied ursprünglich den Wäschehof vom Spielhof der Kinder. Ansehnliche Nutzgärten. Pläne auch im Hba B, u. a. zur Farbgebung (dunkler Sockel, heller Putz, grüne Klappläden, weisse Fenstersprossen).

Lit. 1) *B. Jb.* 1928, S. 151 (u. allg. S. 147–165 über Wohnungsbau).





Unterer Quai Zentralstrasse 47 Nidaugasse



Bahnhofstrasse Unterer Quai Zentralstrasse



Nidaugasse 49 Zentralstrasse 49



Zentralstrasse 46 Bahnhofstrasse 54 57

Weissenrain

Am Südhang hoch über der Stadt angelegt nach 1890.

Nrn. 6 und 8 siehe *Beaumontweg* Nr. 11.

446 **Nrn. 10–18** Fünfteilige Einfamilienhauszeile, erbaut 1903 von Alfred Doebeli und Robert Brügger auf eigene Rechnung. Bemerkenswert ist die phantasievolle Addition von Detailformen des Heimatstiles zu einer asymmetrischen Fassadengestaltung.

Weissensteinstrasse

Kurz vor 1900 angelegt; auf der Südseite mit kleinmassstäblichen Wohnhäusern locker bebaut.

Nr. 1 Dreifamilienhaus, erbaut 1900 von Paul Perrin für Henri Simon. Stattlicher Giebelbau. Eingeschossiger Atelieranbau, 1902 von Paul Perrin für H. Simon, später verlängert und aufgestockt.

Nr. 9 Uhrenfabrik, heute Druckerei, erbaut von Saager & Frey für Wyss und Tröhler, Projekt Juni 1905. Schlichter Walmdachbau. Wuchtiges Hauptportal mit dorischen Säulen.

Nr. 2 Wohnhaus mit Dreizimmerwohnungen, erbaut 1898 von Philippe Cachelin für Fritz Graub.

Nrn. 8, 10, 14, 16 Vier Dreifamilienhäuser mit Dreizimmerwohnungen, erbaut 1900 für Weinhändler A. Fuog. Die Häuser Nrn. 8 und 10 vom Typus des Hauses Nr. 2. An den Häusern Nrn. 14 und 16 Dacherker über der Mitte der Strassenfront.

Nrn. 20 und 24 Zwei «Arbeiterhäuser» mit je fünf Zimmern, erbaut 1904–1905 von Jules Schwarz auf eigene Rechnung in Heimatstilformen.

Winkelstrasse

Nrn. 4–10 Vierteilige schlichte Mehrfamilienhauszeile mit Dreizimmerwoh-

nungen, erbaut 1896 von Corti frères für Notar J. Steffen.

Nr. 20 Ateliergebäude, erbaut 1898 von Jules Aebi für Drechslermeister J. Strecker. Nüchterer, zweigeschossiger Baukörper unter flachem Satteldach.

Wydenauweg

Nr. 34 Eisengiesserei auf L-förmigem Grundriss mit Wohnung im Obergeschoss, erbaut 1905 von Albert Hadorn für Britt, Meyer & Co. Lisenengegliederte Fassade.

Nrn. 38–40 Doppelwohnhaus mit Dreizimmerwohnungen, erbaut 1895 von Möri & Römer für Metzger Jakob Geiger. Schlichter dreigeschossiger Giebelbau mit Dachhäuschenreihe.

Wyssgässli

447 **Nrn. 4–8 und 10–14** Zwei dreiteilige Wohnhauszeilen, erbaut um 1880 in ähnlicher Art wie die Häuser *Libellenstrasse* Nrn. 4–14.

Zaunweg

448 Verbindet die Champagneallee mit der Jakob Stämpfli-Strasse und wird geprägt von ländlichen Zweifamilienhäusern mit Dreizimmerwohnungen, die sich Adolf und Karl Rünzi (Bözingen) 1909 (Nrn. 5, 7), 1911 (Nr. 4) und 1915 (Nr. 6) bauten.

Zentralplatz

449 Der Platz beim Übergang der alten 450 Nidaustrasse über den Schüsskanal 451 (Name vom Bahnhof der Schweiz. Centralbahn) wurde im Laufe des 19. Jahrhunderts zum wichtigen «Gelenk» zwischen Alt- und Neu-Biel. Treffpunkt mehrerer bedeutender Strassenachsen (Oberer und Unterer Quai, Bahnhofstrasse, Nidaugasse, Zentral- und Murtenstrasse). Nach 1870 Beginn der Randbebauung (Häuser *Zentralstrasse*

Nr. 42 und *Bahnhofstrasse* Nr. 57). Neue Eisenbrücke über den Schüsskanal, erbaut im Herbst 1871, erweitert 1901. Zwischen 1885 und 1900 Neuparzellierung und Planung einer zentralen Parkanlage, die am Widerstand der Bevölkerung scheiterte, sowie Bau der platzbestimmenden Monumentalbauten (Haus «Jordi-Kocher», *Zentralstrasse* Nr. 47 und Kontrollgebäude, *Zentralstrasse* Nr. 49). Mit der Kantonalbank von 1914 (*Zentralstrasse* Nr. 46) und dem Schweizerischen Bankverein von 1919–1921 (*Nidaugasse* Nr. 49) wurde die repräsentative historische Platzbebauung abgeschlossen und dann ab den 1950er Jahren teilweise ersetzt (Neubauten an der *Zentralstrasse* Nr. 42 und *Bahnhofstrasse* Nr. 54). Verschiedene Fassaden sind purifiziert. Die Platzfläche gehört heute fast ausschliesslich dem Strassenverkehr.

Zentralstrasse

Breite, von Nordwest nach Südost verlaufende Hauptachse. Das nördliche 16 Teilstück wurde nach 1857 im Zusammenhang mit dem Neuquartier angelegt (siehe Kapitel 2.2). Die Fortsetzung Richtung Madretsch erfolgte nach dem Bau des zweiten Bieler Bahnhofes von 1864 am heutigen *General Guisar-Platz*. Umbenennung von Madretsch- in Zentralstrasse 1890.

Lit. 1) Martin-Bernoulli 1929, S. 51. 2) M. Bourquin, *Zentralstrasse*, in: *Bieler Tagblatt*, 13.12.1976.

Nrn. 3–7 Drei zusammengebaute Wohn- und Geschäftshäuser mit Drei- und Fünfzimmerwohnungen, erbaut 1884 von Frey & Haag auf eigene Rechnung. Asymmetrischer, der benachbarten Hauptpost angeglicherer Neurenaissancebau (siehe *Mühlebrücke* Nr. 2). Abgebrochen 1974.

453 **Nr. 9** Ehemaliges Burgerschulhaus,

- später Mädchensekundarschule, heute Wirtschaftsgymnasium, erbaut 1872–1874 für die Burgergemeinde Biel, Pläne und Bauleitung von Probst & Kissling (Bern). Nicht realisierte Entwürfe zur Dekoration der Aula nach 1900 von
- 457 Maler Carl Bolliger. Sandsteinbau, der in seiner Aussengestaltung an Sempers Zürcher Polytechnikum (1861–1864) erinnert. Im Innern schlicht profilierte Schreinerarbeiten und einfaches Treppengeländer mit Eisenkonsolen. Kleiner Pausenplatz gegen die Unionsgasse. Lit. 1) *Inventar* 1978, S. 97f.
- 27 **Nrn. 11–17** und *Industriegasse* Nrn. 31 7–9 und *Unionsgasse* Nrn. 8–12 und *Eisengasse* Nr. 10. Teil des Neuquartiers. Hufeisenförmige Wohnhauszeile mit Kaufläden, erbaut ab 1858 von Jakob Friedrich Gesswein aus Cannstadt und ab 1860–1861 von Christian Wilhelm Kammel aus Mannheim nach Plänen von Ing. A. Neuhaus und der Architekten Christoph Robert August Roller (Burgdorf), Hans Rychner (Neuenburg), Johann Karl Dähler (Bern) und A. Wannenmacher für eine 1857 gegründete «Baugesellschaft von Biel». Gleiche Haustypen wie die Nrn. 19–25. Treppenhäuser mit WC in den hofseitigen Risaliten. Das Haus Unionsgasse Nr. 8 wurde um 1960 abgebrochen.
- 16 «Plan eines Theiles der Stadt Biel nebst dem Neuenquartier auf dem von der Baugesellschaft von Biel erworbenen Terrain, bearbeitet April 1857, durch A. Neuhaus, Ingenieur», in Lit. 1. Weitere Pläne von A. Neuhaus, Hans Rychner und A. Wannenmacher im Va B. Lit. 1) *Bericht über das Unternehmen der Baugesellschaft von Biel*, 1857. 2) W. Bourquin 1923, S. 52. 3) W. Bourquin 1967, S. 16.
- 460 **Nrn. 19–25** und *Industriestrasse* Nrn. 14–18 und *Neuengasse* Nrn. 37–41. Wohnhäuser des Neuquartiers, erbaut 1858–1861 (vgl. Nrn. 11–17). Die (heute teilweise entfernten) Balkone weisen andere Geländer auf. Haus Neuengasse Nr. 41 im Erdgeschoss umgebaut 1911–1912 von Moser & Schürch für Blumenstein und Flückiger.
- 454 **Nrn. 31–33** Zwei Mehrfamilienhäuser mit Kaufläden, erbaut um 1880. Haus Nr. 33 mit Mansarddach und profilierten Fenstereinfassungen.
- Nr. 41** Schlichtes spätklassizistisches Wohn- und Geschäftshaus, erbaut um 1880.
- Nr. 43** Siehe *Nidaugasse* Nr. 70.
- Nr. 45** Siehe *Nidaugasse* Nr. 72.
- 449 **Nr. 47** Wohn- und Geschäftshaus, erbaut 1895 von Hans Bösigler nach Plänen von Otto Lutsdorf (Bern) für
- 458 A. Jordi-Kocher. Nobles, den Zentralplatz entscheidend prägendes Gebäude, dessen historistische Formensprache wirkungsvoll für maximale Repräsentation eingesetzt ist. Im Innern reiche, für höchste Wohnansprüche bestimmte Ausstattung mit Täferstuben, Parkettböden, Boiserien, Cheminées, Fensterbrüstungsgittern, Stuckdecken, Schiffscheiben, Treppenhausmalereien. Neueste technische Errungenschaften wie z. B. der erste in einem Bieler Wohnhaus hydraulisch funktionierende Lift. Lit. 1) *Inventar* 1978, S. 101.
- 461 **Schüssbrücke**, erneuert im Herbst 1871 und ausgebaut 1901 (siehe auch *Zentralplatz*).
- 459 **Brunnen**, erstellt 1876 auf dem Areal des heutigen Kontrollgebäudes (Nr. 49) von Bargetzi (Solothurn) nach Plänen von L. F. von Rütli (de Rutté) (Mulhouse), 1901 auf die Schüssbrücke versetzt. Am Fusse der hohen antikisierenden Brunnen säule mit Bieler Wappen gusseiserne Knabenfiguren. Die Figur auf der Säule fehlt heute. Lit. 1) Bleuler 1952, S. 23.
- 462 **Nr. 49** «Kontrollgebäude», seit 1946 städtisches Verwaltungsgebäude. Ideenwettbewerb für den Sitz der Eidgenössischen Kontrollstelle für Edelmetalle (Bureau fédéral des matières d'or et d'argent), veranstaltet von der Kontrollgesellschaft Biel 1899 (vgl. Nr. 53). Preisrichter: Gustav Gull, Stadtbaumeister (Zürich), Ernst Baumgart (Bern), Eduard Piquet (La Chaux-de-Fonds) und Stadtbaumeister August Fehlbaum als Sekretär. Preise: 1. Franz und Léon Fulpius (Genf); 2. Eduard Joos (Bern) und Arnold Huber (Zürich). Ausführung 1899–1900 von Stadtbaumeister August Fehlbaum nach Plänen von F. und L. Fulpius. Am Zentralplatz, im Blickpunkt der Bahnhofstrasse, repräsentative, in Biel einmalige Vierflügelanlage, deren Eisenkonstruktion mit einer reichdekorierten Hausteinfassade aus hellem Savonnière-Stein verkleidet ist. Im Entresol und Erdgeschoss befanden sich ursprünglich Lokale der Eidgenössischen Kontrollstelle für Edelmetalle, die Gewerbehalle, eine Filiale der Volksbank, Verkaufsläden und Büros; in den Obergeschossen Wohnungen, die ab 1946 in Büros umgewandelt wurden. Im Treppenhaus farbiges Glasfenster, signiert H. Huber-Stutz (Zürich). Pläne im HbaB. Lit. 1) *SBZ* 33 (1899), S. 166 und 176; 34 (1899), S. 11, 34, 39, 40 und 87–92. 2) I. Ehrensperger, in: *N.B.Jb.* 1977, S. 5–28. 3) *Inventar* 1978, S. 104.
- Nr. 51** Wohn- und Geschäfts-Eckhaus am Zentralplatz, erbaut 1890–1891 in gleicher Art wie Haus Nr. 53. Ladengeschosse mit antikisierenden Säulen.
- Nr. 51a** Mehrfamilienhaus mit Kino «Apollo», erbaut von François oder Friedrich Kapp für die AG Apollo, Kinomatograph in Neuenburg, Projekt November 1913. Geglückte Verbindung von Jugend- und Heimatstil an der Rückfront gegen die Kontrollstrasse. An der Vorderfassade neubarocke Details.
- Nr. 53** Wohn- und Geschäftshaus, erbaut 1890 von Frey & Haag als Kontrollgebäude für die Kontrollgesellschaft Biel (vgl. Nr. 49). Im Erdgeschoss mit Rundbogenfenstern und rustiziertem Mauerwerk waren Büros, Kasse und Concièrgeraum vorgesehen, in den Obergeschossen Vier- und Fünzimmerwohnungen. Die Fassade ist purifiziert und der lukarnenartige Aufbau über der abgeschrägten Fassade verschwunden.
- Nr. 55** Doppelwohnhaus mit Kaufläden und Bäckerei, erbaut 1895–1896 vom Baugeschäft Albert Wyss & Cie. für Bäckermeister G. Grieder. Die Fassaden des Walmdachhauses sind heute purifiziert.
- Nrn. 59–61** Wohnhaus und Gasthof, erbaut um 1860–1870. Eternitverkleideter Giebelbau mit spätklassizistisch geformten Ecklisen. Ökonomiegebäude auf der Rückseite.
- 465 **Nr. 63** «Cité Marie», erbaut 1868 für den Kaufmann Jean-Pierre Monin-Japy aus Saicourt BE, in Paris; benannt nach Monins unehelicher Tochter Marie Benoot. Zwei langgestreckte, parallel stehende, dreigeschossige, je siebenteilige Arbeiterhäuserzeilen in schlichtestem Spätklassizismus mit Satteldächern, akzentuiert durch die Kreuzgiebel über dem mittleren Hausteil. Abgebrochen 1967. Lit. 1) *Bieler Tagblatt* 6.9.1962. Auf dem Nachbarareal stand das städtische **Gaswerk**, in Betrieb genommen 1862. Gleichzeitig Beginn der Strassenbeleuchtung mit Gas. Wohn- und Verwalterhaus, 1873 von Ludwig Friedrich von Rütli (de Rutté) (Mulhouse). Erweiterung durch das Bieler Stadtbauamt 1899–1900. Stillgelegt 1967, Gasbehälter erhalten. Lit. 1) E. Renz, in: *N.B.Jb.* 1968, S. 109–115.
- Nr. 83** Fabrikgebäude, erbaut 1881 von Baumeister Rudolf Schneider auf eigene Rechnung. Rückseitige Erweiterung um drei Fensterachsen 1883 und Pultdachanbau 1887 von Frey & Haag für die Schalenfabrikanten Kramer und Moser. Schmuckloser, regelmässig durchfensterter Zweckbau unter Walmdach.
- 455 **Nr. 89** Spätklassizistisches Kleinwohnhaus, erbaut um 1860–1870.
- Nr. 89a** Zimmereiwerkstatt und Stallungen, erbaut 1882 an der Mattenstrasse von Baumeister Rudolf Schneider auf eigene Rechnung. Einfachste Zweckarchitektur.
- Nr. 91** Wohlgeformtes Mehrfamilienhaus mit Drei- und Vierzimmerwohnungen und Restaurant im Erdgeschoss, erbaut 1908 von Samuel Leuenberger (Mett) für B. Brun-Freudiger.
- Nr. 93** Siehe *Mattenstrasse* Nr. 52.
- Nrn. 95, 97** und **95a** L-förmige Gruppe von Wohn- und Geschäftshäusern, erbaut 1897 von August Haag für

Spenglermeister G. Teutsch. Nach der Baueingabe sollte das Haus Nr. 97 gleich dem Haus Nr. 95 einen die Strassenfassade bekrönenden, elegant geschwungenen Giebelaufbau mit Laterne erhalten. Im Hintergebäude waren ausschliesslich Drei- und Vierzimmerwohnungen vorgesehen, in den beiden Vorderhäusern auch Kaufläden.

Nr. 99 Mehrfamilienhaus mit Vier- und Fünfzimmerwohnungen und Kaufläden, erbaut 1902–1903 von Bautechniker Louis Leuenberger für Josef Nigst. Bauherr war zuerst der Wirt E. Müller, der im Erdgeschoss einen Gasthof projektieren liess. Gut erhaltenes Eckhaus mit schwungvollen Balkongittern an der abgeschrägten Fassade.

Nr. 99b Wohnhaus einfacher Art im Hinterhof, mit Dreizimmerwohnungen, erbaut 1905 von Zimmermeister Adolf Scholl in Pieterlen. Schlichte Baumeisterarchitektur. Die Ausführung weicht von der Baueingabe ab.

Nr. 101 Nobles Wohnhaus mit Kaufläden, erbaut von Louis Leuenberger für Privatier Josef Nigst, Projekt November 1902. Die Mitte der Strassenfront ist durch elegante Zimmererker in den Obergeschossen und Dachgiebelbekrönung akzentuiert. Über den seitlichen Fenstern allegorische Menschenköpfe. Jugendstilglasfenster.

Nr. 103 Mehrfamilienhaus unter gekapptem Steildach, erbaut 1927 von A. Leuenberger für K. Teutsch.


Nrn. 105–107 Zweiteiliges Mehrfamilienhaus mit Ladengeschoss, erbaut um 1900.

Nrn. 111–121 Seifenfabrik. 1840 Gründung der Firma durch Konrad Schnyder in der Juravorstadt, an den heutigen Standort verlegt und erweitert 1868.

Lit. 1) Bleuler 1952, S. 25.

Nr. 2 Wohn- und Geschäftshaus mit Bierlokal «Rüschli», erbaut 1898–1899 von Albert Wyss auf eigene Rechnung und für Franz Walter, Bierbrauereibesitzer (anstelle des älteren Cafés «Rüschli»), erbaut um 1860–1870). Grossstädtischer Baublock in Sichtbackstein und Kunststein, durch Turmerker und Balkone malerisch aufgelockert. Plastischer Schmuck vom Zürcher Bildhauer Karl Joseph Leuch: Affenreliefs,

453



454




455




456




457



458



459



460



461




462



463



464



465



Frauenkopf sowie Hauszeichen des Restaurants: eine Trachtenmaid mit Bierkrug und Geldsack hält das Bieler Stadtwappen, darunter Datum 1899. Abgebrochen 1975.

Lit. 1) *Bieler Tagblatt*, 4.3.1975; 14.3.1975 und 24.3.1975. 2) *N.B.Jb.* 1975, S. 16f.

Nr. 2a Kegelbahn, erbaut 1899 anstelle einer älteren von Albert Wyss für F. Walter; abgebrochen. In der Nähe stand eine **Trinkhalle**, als Holz-Backstein-Konstruktion erbaut 1879 von Christian Wilhelm Kammel aus Mannheim für den Wirt Gustav Lehmann.

470 **Nrn. 4 und 4a** Wohn- und Geschäftshäuser, erbaut um 1900 wohl von Albert Wyss in der gleichen romantischen Art wie das Haus Nr. 2. Abgebrochen 1975.

Nrn. 8–10 Vornehme, aber verhalten instrumentierte Wohn- und Geschäftshäuser, erbaut 1883 von Frey & Haag auf eigene Rechnung und für Heer-Betrix.

Nr. 12 Siehe *Unionsgasse* Nr. 9.


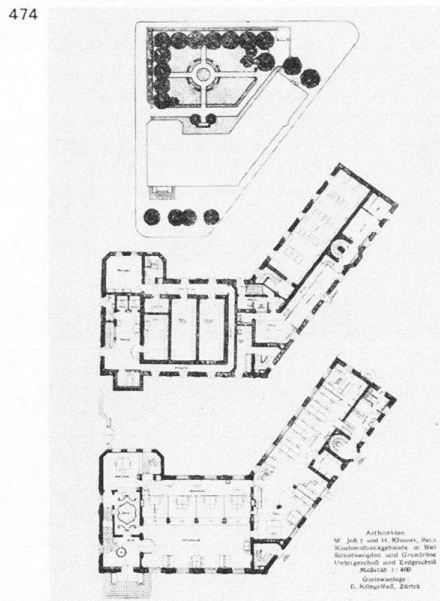




468 **Nrn. 14–20** Vierteilige, mittelständische Wohnhauszeile mit Büros, erbaut 1889–1890 wohl von Hans Bösiger auf eigene Rechnung und für G. Koller. Generelles Projekt für die gesamte Zeile, Frühjahr 1884 von Hans Bösiger, Haus Nr. 14 wohl erst nach 1913 ausgeführt. Kalksteinsockelgeschoss, Erdgeschoss aus Sandsteinquadern. Die Obergeschosse von Haus Nr. 20 teils mit gemaltem Eierstab und steinfarbigem Putz mit Stoss- und Lagerfugen. Davor Platz mit Lindenbäumen, ange-


legt 1857 von Jakob Friedrich Gesswein aus Cannstadt für die «Baugesellschaft von Biel». **Brunnen** von 1860 mit Tritten und Abstellrosten; Hermesfigur auf Säule. **Wetterhäuschen** mit Inschrift: «Jura Steinbrüche Reuchenette Hch Schaffner 19 Biel 02».

Nrn. 24–28 und *Industriegasse* Nr. 10. Zeile von viergeschossigen, schlichten Wohn- und Geschäftshäusern, erbaut um 1880–1885. Die Häuser Nrn. 26–28 um 1960 abgebrochen.

471 **Nrn. 30–32** Zwei Mehrfamilienhäuser einfachster Art, mit Kaufläden erbaut 1860 von Baumeister David Girard. Detailgestaltung gleich wie bei den Häusern *Neuengasse* Nrn. 32–34.

Nr. 34 Wohn- und Geschäftshaus, erbaut wohl gleichzeitig mit Haus Nr. 36.





- 477 **Nr. 36** Ähnlicher Typus wie Haus Nr. 34, erbaut 1877.
- 471 **Nr. 38** Villa, erbaut 1863 für den Uhrenfabrikanten Karl Ludwig Müller-Finkbeiner; gelangte 1891 an Uhrenfabrikant Samuel Lévy, später an Fabrikant Léon Nordmann. Garten mit seltenem Baumbestand. Seine jetzige Gestalt erhielt das Haus durch den Umbau von Friedrich Moser 1927.
- Nr. 40** Mehrfamilienhaus mit symmetrischem Ladengeschoss, erbaut um 1880.
- 449 **Nr. 42** Stattliches Wohnhaus mit Gartenwirtschaft, erbaut um 1870–1880. Auf den Unteren Quai und den Zentralplatz ausgerichtete Eckhaus. In den 1950er Jahren durch Bankgebäude ersetzt.
- 417 **Nr. 44** Bedürfnisanstalt mit Kiosk, erbaut um 1920 auf der Schüssbrücke als westlichen Abschluss des Zentralplatzes. Der Vorgängerbau wurde im Mai 1901 von W.G. projektiert. Plan im Hba B.
- 452 **Nr. 46** Sitz der Berner Kantonalbank. Wettbewerb 1913. 61 Projekte juriert von Eduard Joos (Bern), Emil Faesch (Basel) und Martin Risch (Chur). Preise: 2. Joss & Klauser (Bern); 3. Hans Hindermann und Gottfried Schneider (Bern); 4. Vivian & von Moos (Interlaken); 5. Bracher, Widmer und Daxelhofer (Bern); ohne Preis das Projekt von Saager & Frey. Ausführung 1914–1916 nach Plänen von Joss & Klauser. Bauleitung von Saager & Frey. Gartenanlage von E. Klingelfuss (Zürich). Fassaden in bearbeitetem Beton-Werkstein von A. Bangerter, Kunststeinwerke Lyss. Dekorationsplastik und Wandbrunnen an der Hinterfassade von Bildhauer Paul Osswald (Zürich). Fournierte Eichenholzverkleidung in den Haupträumen (Schalterhalle) von Hugo Wagner (Bern). Der Tresorraum mit Keramikarbeiten von Mantel (Elgg) und mit dekorativen Malereien von Emil Cardinaux. Der Treppenaufgang zur Direktion mit Plastik von Bildhauer J. Probst (Basel) in Estrellante-Marmor deutscher Herkunft. Flügelanbau an der Zentralstrasse 1948 von Hans Klauser und Hans Rindlisbacher (Bern). Auf trapezförmigem Grundstück Heimatstilarchitektur, die den Zentralplatz nach Süden markant abschliesst, formal
- 473 auffallend an das barocke «Neuhaus» (heute ebenfalls Bankgebäude) in Zofingen erinnert und die damals (Lit. 3) als «ein bemerkenswertes Vorbild der baulichen Weiterentwicklung Biels» bezeichnet wurde.
Lit. 1) *SBZ* 61 (1913), S. 221, 338, 348; 62 (1913), S. 13, 131–134, 148f., 167; 63 (1914), S. 312. 2) *SB* 5 (1913), S. 191, 203. 3) *Werk* 4 (1917), S. 69–76. 4) *Inventory* 1978, S. 99f.
- Nr. 48** Mehrfamilienhaus, erbaut 1897–1898 in ähnlicher Art wie die Häuser Nrn. 50–52.
- Nrn. 50–52** Doppel-Mehrfamilienhaus mit Dreizimmerwohnungen und Ladengeschoss, erbaut 1893 von Hans Bösiger auf eigene Rechnung.
- Nr. 56** Gasthof, erstellt 1891 von August Haag als zweigeschossiger Flachdachbau, in «Bruchstein, Hausteine, verschiedenfarbigen Backsteinen und Holzzementdach» für Bierbrauereibesitzer Habich-Dietschy (Rheinfelden). Abgebrochen 1956.
- Nr. 66** Einkaufszentrum. Hier stand die Giesserei und Maschinenfabrik Osterwalder AG. Erste Bauten um 1870. Sukzessiver Ausbau bis 1920. Schuppen 1882 von Rudolf Schneider. Putzhaus 1890 von Frey & Haag. Büro- und Werkstattgebäude sowie Dreherei und Giesserei-Maschinenhaus 1893 und 1894 von August Haag. Silogebäude 1904 von den Gebrüdern Schneider. Neue Giessereihalle mit Ofen- und Trockenraum als basilikale Eisenbetonkonstruktion mit Backsteinmauern, Holzzementdachflächen und Oberlicht aus kittlosem Glas, 1912–1913 von Moser & Schürch.
- 469 **Nr. 68** Wohn- und Geschäftshaus mit Zwei- und Dreizimmerwohnungen, erbaut 1893 von Baumeister Rudolf Schneider auf eigene Rechnung. Gepflegte Baumeisterarchitektur.
- Nrn. 68a–c** Dreiteilige, zu symmetrischer Gruppe mit Mittelrisalit gestaltete Wohnhauszeile, erbaut 1891.
- 476 **Nr. 70** Wohnhaus unter Satteldach, mit symmetrischem Ladengeschoss, erbaut um 1870–1880.
- Nr. 72** Siehe *Schlossergässli* Nr. 14.
- Nrn. 74–78** Dreiteiliges Wohnhaus mit preisgünstigen Wohnungen, erbaut 1883 von den Gebrüdern Schneider für die Baugesellschaft Biel-Madretsch.
- Zeughausstrasse**
Im südlichsten Abschnitt Zweifamilienhäuser mit Dreizimmerwohnungen, die sich Adolf und Karl Rünzi (Bözingen) 1911 (Nrn. 20, 22) und 1913 (Nrn. 25, 24) auf eigene Rechnung erstellen. Die Bauten, welche vornehmlich in der Wahl der Dachformen variieren, entsprechen jenem am *Zaunweg*. Kleine Gärten mit intakter Einfriedung.
- Zukunftstrasse**
Nach 1890 hinter den Geleiseanlagen des zweiten Bieler Bahnhofes von 1864 angelegt.
- 479 **Nrn. 11–15** Dreiteilige Wohnhauszeile, erbaut zusammen mit den Häusern *Mattenstrasse* Nrn. 19–23 und *Giessereigässli* Nrn. 20–24.
- Nr. 53** Mehrfamilienhaus mit Dreizimmerwohnungen, erbaut 1902 von Samuel Leuenberger (Mett) für Malermeister Albert Gilli. Gestelzter Block unter Walmdach.
- 477 **Nr. 53a** Uhrenatelier, schlichter zweigeschossiger Giebelbau, erbaut 1902 von Samuel Leuenberger (Mett) für Albert Gilli.
- Nr. 57** Mehrfamilienhaus mit Dreizimmerwohnungen und Restaurant «Neuhof», erbaut von den Gebrüdern Schneider für A. Wolf, Projekt Juni 1899. Der Baueingabeplan sah als Gasthofeingang einen Säulenportikus vor.
- Nrn. 59–61** Doppel-Mehrfamilienhaus mit Dreizimmerwohnungen, erbaut 1908–1909 von Jacques Corti fils für Alois Gebel. Gepflegte Baumeisterarchitektur. Balkongeländer mit geometrischen Detailformen.
- 478 **Nrn. 10–12** Doppelhaus mit Dreizimmerwohnungen und rückseitigem Waschküchenanbau, erbaut 1896 von Zimmermeister Carl Schiegg auf eigene Rechnung.
- Nrn. 14–20** Vierteilige klassizistisch akzentuierte Wohnhauszeile mit Ladengeschoss und Restaurant «Zukunft», erbaut 1899.
- 480 **Nrn. 52–54** Doppel-Mehrfamilienhaus mit Zwei-, Drei- und Vierzimmerwohnungen, erbaut 1902 von A. Bartholomé (Zürich) für A. Schneider & Cie. Sichtbackstein als Dekorationselement der Fassaden. Der Eingang von Haus Nr. 52 mit wohlgeformtem Türblatt und Gitter.