

Objektyp: **Appendix**

Zeitschrift: **Anzeiger für schweizerische Geschichte und Alterthumskunde =
Indicateur d'histoire et d'antiquités suisses**

Band (Jahr): **2 (1861-1866)**

Heft 10-4

PDF erstellt am: **22.09.2024**

Nutzungsbedingungen


Die ETH-Bibliothek ist Anbieterin der digitalisierten Zeitschriften. Sie besitzt keine Urheberrechte an den Inhalten der Zeitschriften. Die Rechte liegen in der Regel bei den Herausgebern. Die auf der Plattform e-periodica veröffentlichten Dokumente stehen für nicht-kommerzielle Zwecke in Lehre und Forschung sowie für die private Nutzung frei zur Verfügung. Einzelne Dateien oder Ausdrucke aus diesem Angebot können zusammen mit diesen Nutzungsbedingungen und den korrekten Herkunftsbezeichnungen weitergegeben werden. Das Veröffentlichen von Bildern in Print- und Online-Publikationen ist nur mit vorheriger Genehmigung der Rechteinhaber erlaubt. Die systematische Speicherung von Teilen des elektronischen Angebots auf anderen Servern bedarf ebenfalls des schriftlichen Einverständnisses der Rechteinhaber.

Haftungsausschluss

Alle Angaben erfolgen ohne Gewähr für Vollständigkeit oder Richtigkeit. Es wird keine Haftung übernommen für Schäden durch die Verwendung von Informationen aus diesem Online-Angebot oder durch das Fehlen von Informationen. Dies gilt auch für Inhalte Dritter, die über dieses Angebot zugänglich sind.


Ein Dienst der *ETH-Bibliothek*
ETH Zürich, Rämistrasse 101, 8092 Zürich, Schweiz, www.library.ethz.ch

<http://www.e-periodica.ch>



Anzeiger. 1863. N^o 1.





Von Hundwyl Kottelin von Stru Kapfenstein

206

253

305
366



Schannfigg Schattemberg

Wangolt

347

349

352



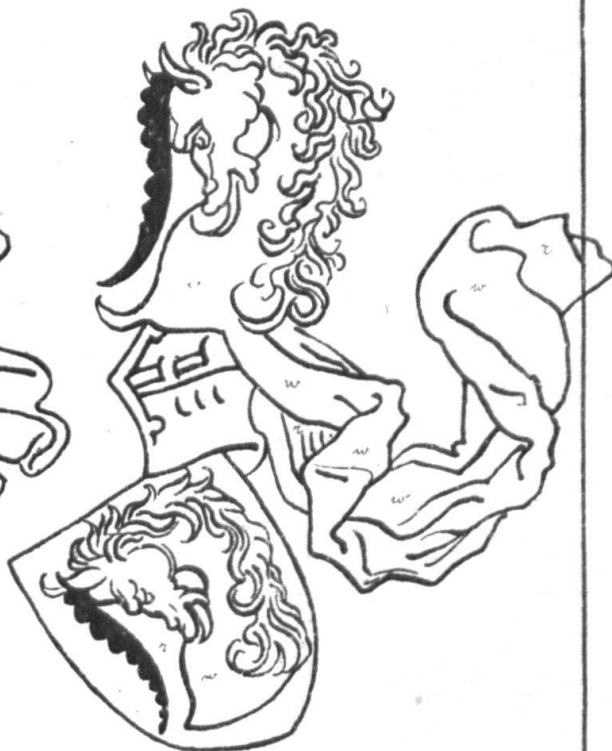
Goldast Gurg

368.

485.

Hindersantthohans

502



Sperlinger


532.


Muspinger

533.


Sailer

546






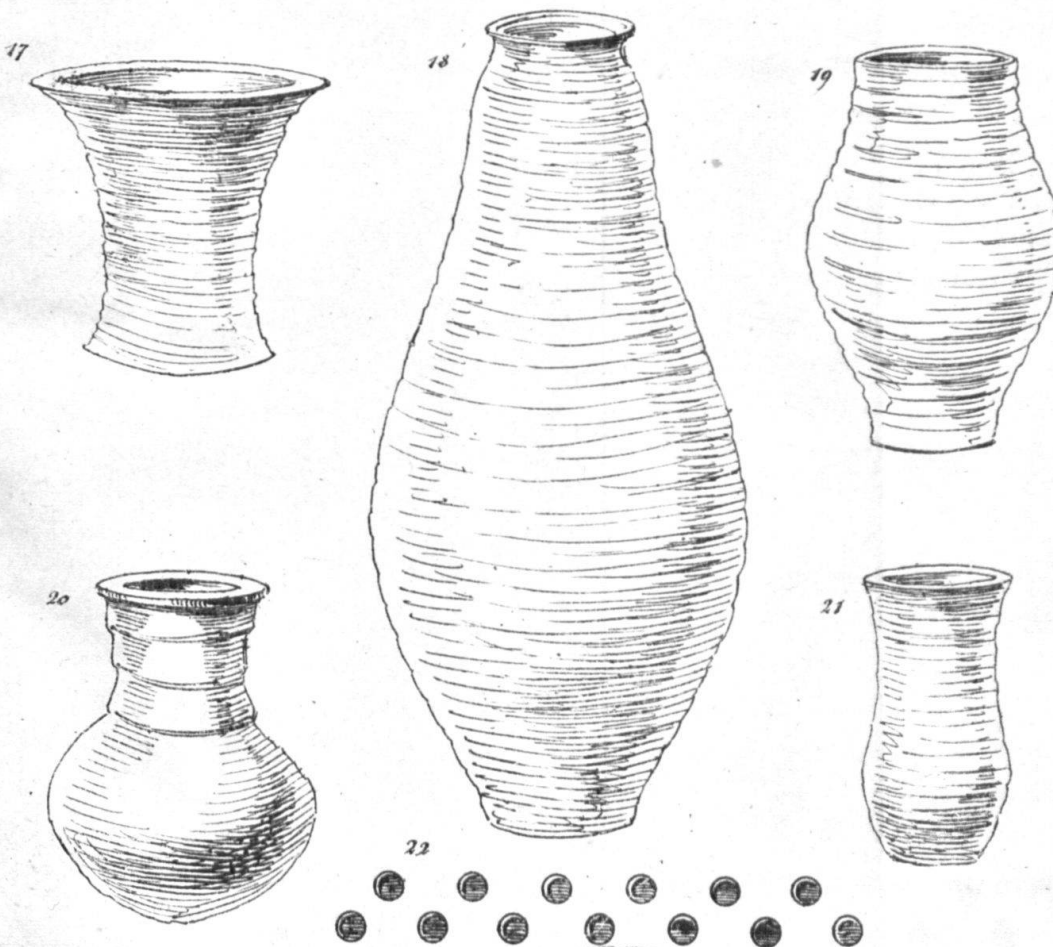

b.

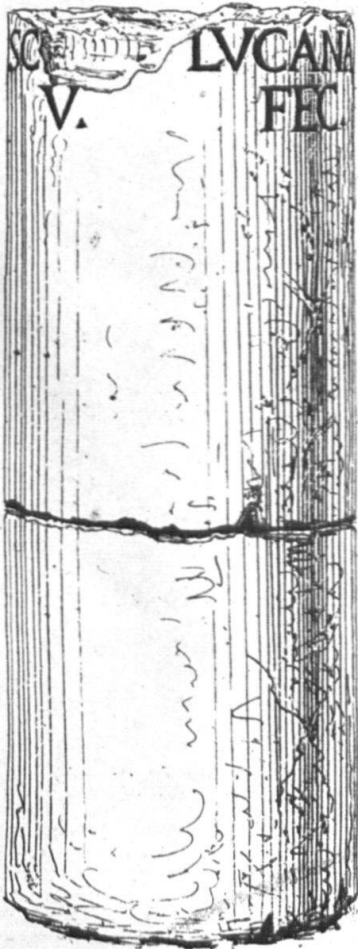
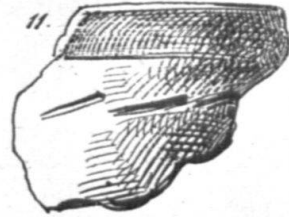
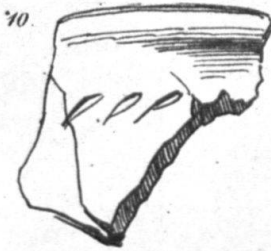
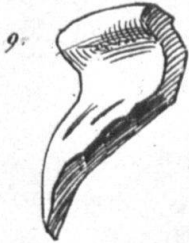
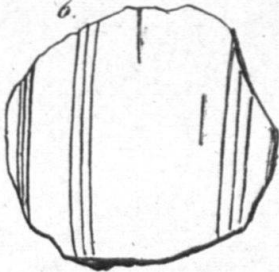
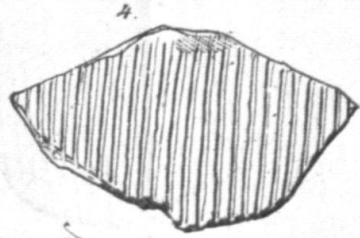
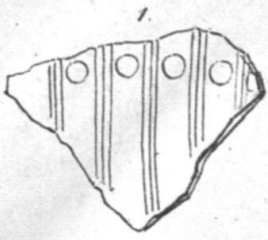


a.

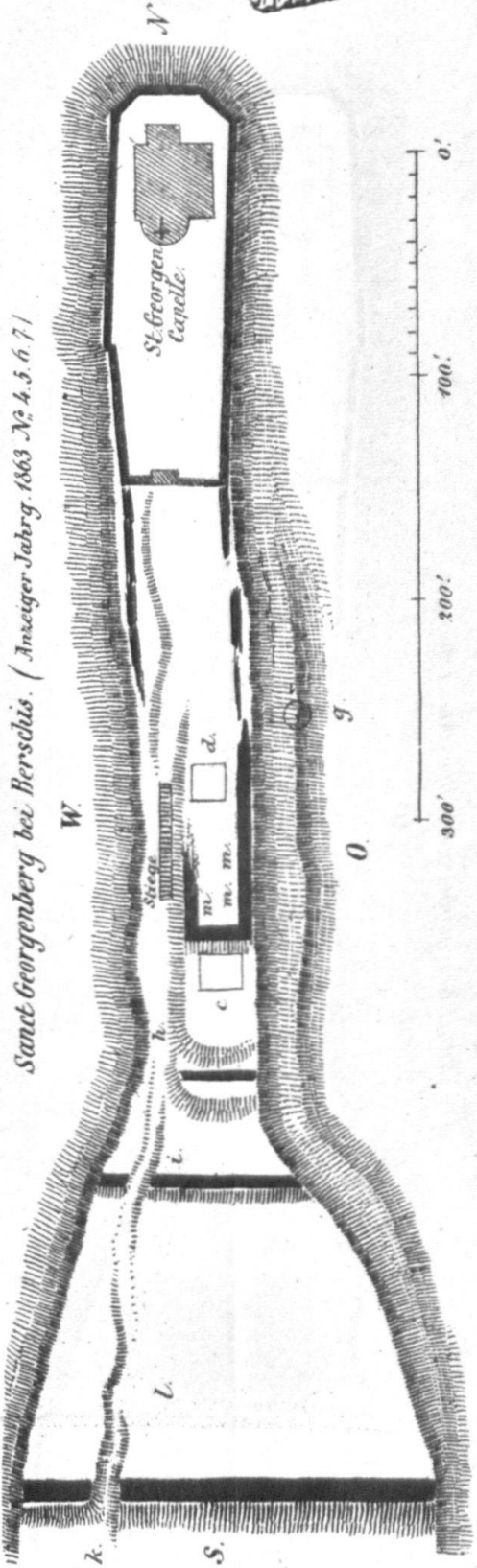








Sanct Georgenberg bei Berschis. (Anzeiger Jahrg. 1863 N. 4. 5. 6. 7.)



Plan du Champ de Bataille de Grandson,
 cartographié par
 de Mandrot, 1^{er} Colonel Fédéral.

- A. Emplacement de la tente de Duc de Savoie le Duc de Bourgogne.
- B. ... du Camp des Bourguignons.
- C. Colline sur laquelle se plaça le Duc pour voir défiler son armée.
- D. Position de l'artillerie Bourguignonne.
- E. Rovers stratégiques, dits: Les Tyrannides.

- F. Colline, sur laquelle se posta l'armée de Suisse.
- G. Champ de Bataille, d'après J. de Müller.
- H. Colline de la Motte, dite: Redoute des Bourguignons.
- I. Atranchement, dit aussi: Redoute des Bourguignons.
- K. Colline du Tombet.

L. Chemin par lequel s'écoula le sang des vaincus.

Echelle 1/20000

