

Orts-Zeit : öffentliche Uhren in Rheinfelden

Autor(en): **Baltzer, Andres**

Objektyp: **Article**

Zeitschrift: **Rheinfelder Neujaahrsblätter**

Band (Jahr): **56 (2000)**

PDF erstellt am: **25.09.2024**

Persistenter Link: <https://doi.org/10.5169/seals-894508>

Nutzungsbedingungen



Die ETH-Bibliothek ist Anbieterin der digitalisierten Zeitschriften. Sie besitzt keine Urheberrechte an den Inhalten der Zeitschriften. Die Rechte liegen in der Regel bei den Herausgebern.

Die auf der Plattform e-periodica veröffentlichten Dokumente stehen für nicht-kommerzielle Zwecke in Lehre und Forschung sowie für die private Nutzung frei zur Verfügung. Einzelne Dateien oder Ausdrucke aus diesem Angebot können zusammen mit diesen Nutzungsbedingungen und den korrekten Herkunftsbezeichnungen weitergegeben werden.

Das Veröffentlichen von Bildern in Print- und Online-Publikationen ist nur mit vorheriger Genehmigung der Rechteinhaber erlaubt. Die systematische Speicherung von Teilen des elektronischen Angebots auf anderen Servern bedarf ebenfalls des schriftlichen Einverständnisses der Rechteinhaber.

Haftungsausschluss


Alle Angaben erfolgen ohne Gewähr für Vollständigkeit oder Richtigkeit. Es wird keine Haftung übernommen für Schäden durch die Verwendung von Informationen aus diesem Online-Angebot oder durch das Fehlen von Informationen. Dies gilt auch für Inhalte Dritter, die über dieses Angebot zugänglich sind.



1



5




6

Orts-Zeit Öffentliche Uhren in Rheinfelden

Andres Baltzer


Wer aufmerksam durch Rheinfelden spaziert, begegnet immer wieder baulichen Details und Ansichten, die ihn trotz bester Ortskenntnis überraschen. So wird es den Leserinnen und Lesern des Neujahrsblattes 2000 auch gehen, wenn sie sich auf die Suche nach den Standorten der hier abgebildeten 23 öffentlichen Uhren in Rheinfelden machen. Die Lösungen finden Sie auf Seite 31.




2




3



4




7




8




9




10




11




15



16




17




21




22






12




13




14



18



19



20

1 Schulhaus Angarten; 2 Zentrum Angarten; 3 Brauerei Cardinal;
 4 Glockenspiel Rumpel; 5 Kuttelgasse zum Fels; 6 Rosenau; 7 Rathaushof;
 8 Breitmattweg; 9 Kommanderie; 10 Kunstseilbahn; 11 Strandbad;
 12 Marktgasse Frey; 13 Marktgasse Zehnder; 14 Rathaus Fassade;
 15 Bahnhof Unterführung; 16 Bahnhof Perron; 17 Bahnhof
 Feldschlösschen; 18 Reformierte Kirche; 19 Frichtaler Museum (Alte
 Rathausuhr); 20 Oberturm; 21 Stadtkirche; 22 Frichtaler Museum
 (ehemals an Kapuzinerkirche); 23 Bezirksschule.
 Fotos: Andres Baltzer/Werner Koller