

Die Landtafel des Standes Luzern aus der Werkstatt der Malerfamilie Wägmann

Autor(en): **Klöti, T.**

Objektyp: **Article**

Zeitschrift: **Vermessung, Photogrammetrie, Kulturtechnik : VPK = Mensuration, photogrammétrie, génie rural**

Band (Jahr): **93 (1995)**

Heft 10

PDF erstellt am: **22.09.2024**

Persistenter Link: <https://doi.org/10.5169/seals-235186>

Nutzungsbedingungen

Die ETH-Bibliothek ist Anbieterin der digitalisierten Zeitschriften. Sie besitzt keine Urheberrechte an den Inhalten der Zeitschriften. Die Rechte liegen in der Regel bei den Herausgebern. Die auf der Plattform e-periodica veröffentlichten Dokumente stehen für nicht-kommerzielle Zwecke in Lehre und Forschung sowie für die private Nutzung frei zur Verfügung. Einzelne Dateien oder Ausdrucke aus diesem Angebot können zusammen mit diesen Nutzungsbedingungen und den korrekten Herkunftsbezeichnungen weitergegeben werden. Das Veröffentlichen von Bildern in Print- und Online-Publikationen ist nur mit vorheriger Genehmigung der Rechteinhaber erlaubt. Die systematische Speicherung von Teilen des elektronischen Angebots auf anderen Servern bedarf ebenfalls des schriftlichen Einverständnisses der Rechteinhaber.

Haftungsausschluss

Alle Angaben erfolgen ohne Gewähr für Vollständigkeit oder Richtigkeit. Es wird keine Haftung übernommen für Schäden durch die Verwendung von Informationen aus diesem Online-Angebot oder durch das Fehlen von Informationen. Dies gilt auch für Inhalte Dritter, die über dieses Angebot zugänglich sind.

Die Landtafel des Standes Luzern aus der Werkstatt der Malerfamilie Wägmann

Th. Klöti

Dieses repräsentative Landschaftsgemälde gehört zu den ältesten Karten des Kantons Luzern. Die Landtafel entstand in der Werkstatt der Malerfamilie Wägmann und stammt aus der ersten Hälfte des 17. Jahrhunderts. Sie geht auf eine originale Federzeichnung zurück, die der Maler Hans Heinrich Wägmann in Zusammenarbeit mit dem Luzerner Stadtschreiber Renward Cysat zwischen 1597 und 1613 verfertigte.

Cette peinture représentative d'un paysage appartient aux plus anciennes cartes du canton de Lucerne. Ce tableau de paysage a été créé dans l'atelier de la famille des peintres Wägmann et date de la première moitié du XVII^e siècle. Il découle d'un dessin original, à la plume, élaboré par le peintre Hans Heinrich Wägmann en collaboration avec le chancelier de la Ville de Lucerne, Renward Cysat, entre 1597 et 1613.

Questo rappresentativo dipinto di paesaggio fa parte di una delle più antiche carte del Canton Lucerna. La tavola paesaggistica è stata creata nell'atelier della famiglia di pittori Wägmann e risale alla prima metà del 17° secolo. La tavola si rifà al disegno originale a penna che il pittore Hans Heinrich Wägmann ha realizzato tra il 1597 e il 1613 in collaborazione con l'impiegato comunale della Città di Lucerna, Renward Cysat.

Künstler als Landtafelmaler

Hans Heinrich Wägmann war nicht der einzige Maler, der zu seiner Zeit Karten anfertigte. Dies trifft mit Hans Bock dem Älteren für Basel und mit Jos Murer für Zürich zu. In Bern erfolgte eine Zusammenarbeit zwischen dem Stadtarzt Thomas Schoepf und dem Maler Martin Krumm sowie dem Zeichner und Stecher Johannes Martin Deventriensis. Wägmann, der ursprünglich aus Zürich stammt, dürfte das kartographische Handwerk bei Jos Murer gelernt und an seine Nachkommen weitervermittelt haben. Wägmanns Sohn, Hans Ulrich, bezeichnete sich z.B. als «Geomedhristen oder Feldmesser, Maler und Burger zuo Luzern».

Naturnahe Darstellung der luzernischen Landschaft

Die Luzerner Karte von Wägmann ist ein hervorragendes kulturhistorisches Zeitdokument, das mit den damals zur Verfügung stehenden Mitteln ein annähernd genaues Abbild der luzernischen Landschaft erzielte. Während gedruckte Karten zumeist exakt und statisch wirken, beeindruckt diese Tafel als Landschaftsgemälde und durch ihre naturnahe Darstellung. Sie ist aus der Vogelperspektive konzipiert und zeigt eine subtile Relifizierung. Infolge ihrer Bildhaftigkeit ist noch keine ausgeprägte Stilisierung der verwendeten Signaturen festzustellen.

Mit dem Zirkel konstruiert

Über das Vorgehen Wägmanns ist wenig bekannt. Als schriftliche Quelle kann der Aufruf vom 15. Mai 1611 herangezogen werden, in dem die Luzerner Obrigkeit alle Untertanen ersucht, dem Meister Wägmann beim Entwerfen der Luzerner Karte




Abb. 1: Hans Heinrich Wägmann. Federzeichnung von Konrad Meyer, 1648 (Foto: Schweiz. Landesmuseum Zürich).




Abb. 2: Renward Cysat. Ölgemälde auf Leinwand aus dem ehemaligen Jesuitenkollegium, heute im Staatsarchiv (Foto: Denkmalpflege Luzern).

behilflich zu sein. Dem Maler Wägmann sei in seinem vorgenommenen Werk auf seine Anfragen, «mit wysung der undermarchen, gepirgen, fläcken, dörrffern, höffen, alltten, zerfallnen schlössern unnd burgställen» allen guten Bericht und nötige Unterstützung zu geben.

Neben dem Beschaffen von mündlichen und schriftlichen Auskünften verwendete Wägmann, der als Maler viel herumreiste und den Kanton Luzern auch aus eigener Anschauung kannte, Ansichtsskizzen, die er in die Karte, sei es als Stadtvedute oder als Landschaft, einpasste. Die Luzerner Karte von Wägmann wurde, entsprechend den so eingezogenen Informationen, auf der Grundlage zahlreicher Wegdistanzen und Punkte mit dem Zirkel konstruiert. Eine Feldvermessung mit Messkette und Kompass kam damals für das Aufnehmen grosser Gebiete noch nicht in Frage, da dies einen zu grossen Geld- und Zeitaufwand erfordert hätte.

Regionalkarten des 16. Jahrhunderts

Die eigenständige, originale Aufnahme beruhte auf keinen Vorläufern. Sie gehört einer Reihe von Primär- bzw. Aufnahme-karten an, die seit den 1560er Jahren in der Schweiz entstanden. Dem Aufruf der Luzerner Obrigkeit aus dem Jahr 1611 ist denn auch zu entnehmen, dass die Karte des Standes Luzern nach dem Beispiel anderer eidgenössischer Stände in Auftrag gegeben wurde. Dies waren die Murer-Karte des Zürcher Gebiets (1566) und die Schoepf-Karte des Berner Gebiets (1578).

Struthan Winkelried um den Preis des eigenen Lebens getöteten Drachen erinnert.

Die Hertenstein-Karte hing früher im Schloss Buonas und war später Bestandteil der Sammlung Meyer-am Rhy, was durch ein Siegel an der Rückseite des Holzrahmens unterstrichen wird. 1894 wurde sie als Leihgabe der historischen Sammlung im alten Rathaus übergeben und erhielt dabei die Inventarnummer 732. Die Karte wurde 1982 von Jeanette Achermann-von Segesser restauriert. Seit der Wiedereröffnung des Historischen Museums im Jahre 1986 ist die Hertenstein-Karte der Öffentlichkeit erneut zugänglich.

Literatur:

Horat Heinz und Klöti Thomas. Die Luzerner Karte von Hans Heinrich Wägmann und Renward Cysat, 1597-1613. In: Der Geschichtsfreund. Bd. 139, 1986, S. 47-100. Mit Kartenbeilage und zusätzlichen Literaturangaben.

Klöti Thomas. Die älteste Karte des Kantons Luzern von Hans Heinrich Wägmann und Renward Cysat, 1597-1613. Die Originalzeichnung und die Nachbildungen. In: Cartographica Helvetica, Heft 2/1990, S. 20-26.

Mayer Beda. Die Luzerner Karte im Kapuzinerkloster Luzern. In: Der Geschichtsfreund, Bd. 122, 1969, S. 83-105.

Schmid Josef (Hrsg.). Renward Cysat, Collectanea Chronica (...), Bd. 1/2. Luzern, 1969.

Thöne Friedrich, Hans Heinrich Wägmann als Zeichner. In: Jahresbericht und Jahrbuch des Schweizerischen Instituts für Kunstwissenschaft, 1966, S. 108-153.

Karte des Kantons Luzern.

Kopie der Karte, welche Johann Heinrich Wägmann für das Rathaus erstellte.


Aquarell auf Papier, auf Leinen aufgezogen, in zeitgenössischem Holzrahmen. Maler unbekannt (um 1630).

Masse der Karte: Höhe 128 cm, Breite 143 cm; Rahmen: Höhe 160 cm, Breite 175 cm. HMLU 732.

Adresse des Verfassers:

Dr. Thomas Klöti
Stadt- und Universitätsbibliothek
Postfach
CH-3000 Bern 7

Drehen Sie es, wie Sie wollen: Windows® 95 ist DEC PC-ready.



DIE NEUEN CELEBRIS GL: OPTIMIERT FÜR WINDOWS® 95.

Mit der Celebris GL-Familie läutet DEC ein neues Performance-



Zeitalter bei Personal Computern ein. Neben leistungsstar-

ken Pentium®-Prozessoren steckt

in den Geräten nur das Beste vom Besten. Und dass der Celebris GL

auch noch über umfangreiche Netzwerk-Management-Funktionen verfügt, ist für DEC sozusagen

Ehrensache. Bei all diesen modernsten Technologien ist es

eigentlich nur logisch, dass sich Windows® 95 in der Celebris GL-Familie besonders wohl fühlt.

Celebris GL

- Pentium®-Prozessoren, bis zu 133 MHz
- 16 MB EDO Memory, bis zu 128 MB aufrüstbar
- bis zu 512 KB Burst Pipeline Cache
- 64-Bit-Matrox-Millennium-Grafikkontroller, bis zu 8 MB WRAM
- Quadspeed CD-ROM
- integrierte PCI-Ethernet-Adapter
- umfangreiche Netzwerk-Management-Funktionen wie Enhanced DMI
- Windows for Workgroups 3.11/Windows® 95 vorinstalliert
- Plug and Play
- 3-Jahres-Garantie, im 1. Jahr vor Ort durch DEC

digital
PC

teleprint
COMPUTER PERIPHERIE

Industriestr. 2, 8108 Dällikon
Tel. 01/847 23 11, Fax 01/847 23 00
Grubenstr. 107, 3322 Schönbühl/BE
Tel. 031/859 73 73, Fax 031/859 73 76