

Objekttyp: **FrontMatter**

Zeitschrift: **Cartographica Helvetica : Fachzeitschrift für Kartengeschichte**

Band (Jahr): - **(2017)**

Heft 55

PDF erstellt am: **26.09.2024**

Nutzungsbedingungen

Die ETH-Bibliothek ist Anbieterin der digitalisierten Zeitschriften. Sie besitzt keine Urheberrechte an den Inhalten der Zeitschriften. Die Rechte liegen in der Regel bei den Herausgebern. Die auf der Plattform e-periodica veröffentlichten Dokumente stehen für nicht-kommerzielle Zwecke in Lehre und Forschung sowie für die private Nutzung frei zur Verfügung. Einzelne Dateien oder Ausdrucke aus diesem Angebot können zusammen mit diesen Nutzungsbedingungen und den korrekten Herkunftsbezeichnungen weitergegeben werden. Das Veröffentlichen von Bildern in Print- und Online-Publikationen ist nur mit vorheriger Genehmigung der Rechteinhaber erlaubt. Die systematische Speicherung von Teilen des elektronischen Angebots auf anderen Servern bedarf ebenfalls des schriftlichen Einverständnisses der Rechteinhaber.

Haftungsausschluss

Alle Angaben erfolgen ohne Gewähr für Vollständigkeit oder Richtigkeit. Es wird keine Haftung übernommen für Schäden durch die Verwendung von Informationen aus diesem Online-Angebot oder durch das Fehlen von Informationen. Dies gilt auch für Inhalte Dritter, die über dieses Angebot zugänglich sind.

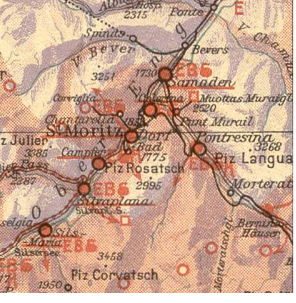
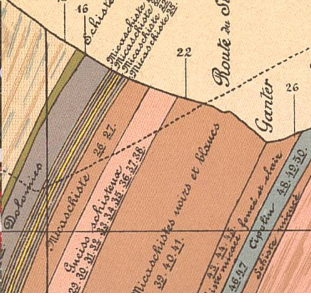

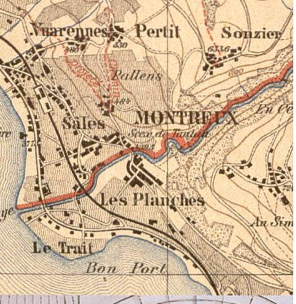
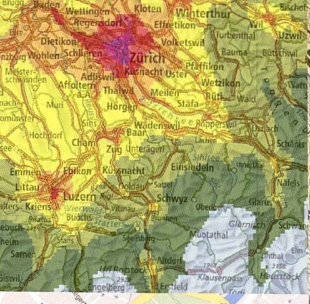
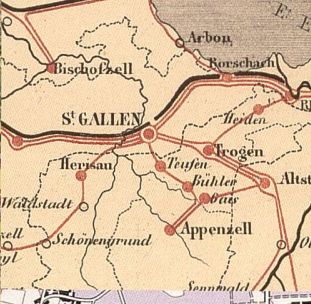
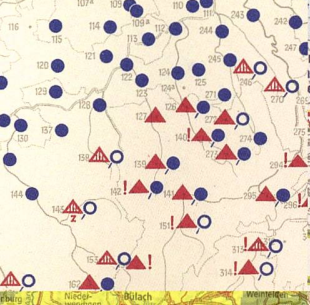
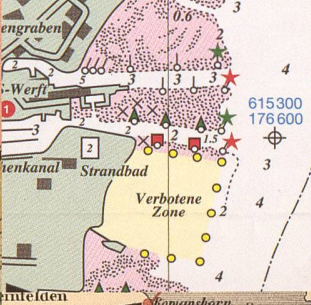
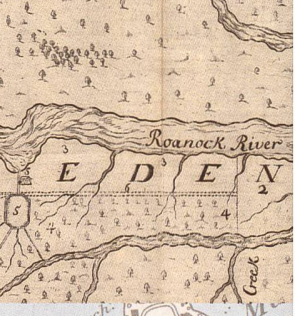


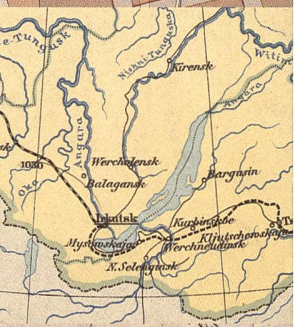
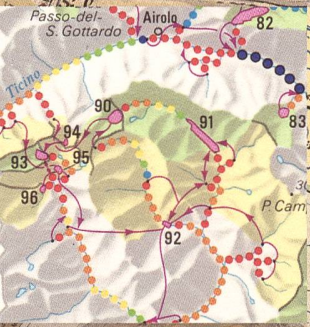
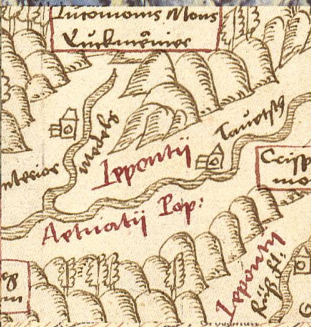
Ein Dienst der *ETH-Bibliothek*
ETH Zürich, Rämistrasse 101, 8092 Zürich, Schweiz, www.library.ethz.ch

<http://www.e-periodica.ch>

55 · 2017

CARTOGRAPHICA

HELVETICA



CARTOGRAPHICA

HELVETICA

Fachzeitschrift für Kartengeschichte
Nr. 55, 2017

Impressum

ISSN 1015-8480

Erscheinungsweise: Zweimal jährlich

Herausgeber:

Arbeitsgruppe für Kartengeschichte, in Zusammenarbeit
mit der Schweizerischen Gesellschaft für Kartografie SGK

Redaktionsteam:

Hans-Uli Feldmann (Chefredaktor), Kartograph, Murten

Madlena Cavelti Hammer Geographin, Horw

Hans-Peter Höhener Historiker, Dr., Zürich

Thomas Klöti Geograph, Dr., Bern

Wolfgang Lierz Informatiker, Männedorf

Urban Schertenleib Geograph, Dr., Frauenfeld

Jost Schmid Geograph, Berikon

Freie Mitarbeiter:

Markus Oehrli Kartograf und Bibliothekar, Muri BE

Urs Dick Kartograph, Gurbrü

Übersetzungen:

Christine Studer (Englisch), Bern

Jean-Claude Stotzer (Französisch), Gland

Druck:

Druckerei Graf AG, Murten

Inseratenregie:

Verlag CARTOGRAPHICA HELVETICA

Untere Längmatt 9, 3280 Murten

Telefon und Fax +41-26-670 10 50

E-Mail:

info@cartographica-helvetica.ch

Abonnementspreis:

1 Jahr CHF 45.00 (Ausland CHF 50.00)

Einzelheft CHF 25.00 (Ausland CHF 28.00)

Copyright:

© Oktober 2017. Jeder Nachdruck, auch auszugsweise,
ist nur mit der Erlaubnis der Redaktion gestattet.

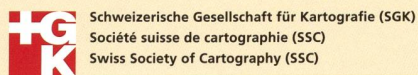
Für den Inhalt ist der Autor verantwortlich.

Unsere Homepage mit

- Inhaltsverzeichnis
- Zusammenfassungen und Volltexten
- Sonderheften und Faksimileausgaben

www.kartengeschichte.ch

Herzlichen Dank für die Unterstützung:



Im Rahmen des Internationalen Jahrs der Karte:



Heftumschlag:

70 Karten und kartenverwandte Dokumente aus der
Schweiz, 70 Einblicke in die Schweizer Kartografie,
70 typische oder eigenwillige Beispiele des einheimischen
Kartenschaffens, 70 Bilder im kartografischen Kaleidoskop.
Gestaltung: Autor, nach einer Idee von Stefan Räber.