

HENRIPOLIS : Karten zu einem Stadtgründungsprojekt des 17. Jahrhunderts

Autor(en): **Castellani Zahir, Elisabeth / Voogt, Johan W.F. / Ingen-Housz, Johannes M.L.**

Objektyp: **Article**

Zeitschrift: **Cartographica Helvetica : Fachzeitschrift für Kartengeschichte**

Band (Jahr): - **(1993)**

Heft 8

PDF erstellt am: **24.09.2024**

Persistenter Link: <https://doi.org/10.5169/seals-5357>

Nutzungsbedingungen

Die ETH-Bibliothek ist Anbieterin der digitalisierten Zeitschriften. Sie besitzt keine Urheberrechte an den Inhalten der Zeitschriften. Die Rechte liegen in der Regel bei den Herausgebern.

Die auf der Plattform e-periodica veröffentlichten Dokumente stehen für nicht-kommerzielle Zwecke in Lehre und Forschung sowie für die private Nutzung frei zur Verfügung. Einzelne Dateien oder Ausdrucke aus diesem Angebot können zusammen mit diesen Nutzungsbedingungen und den korrekten Herkunftsbezeichnungen weitergegeben werden.

Das Veröffentlichen von Bildern in Print- und Online-Publikationen ist nur mit vorheriger Genehmigung der Rechteinhaber erlaubt. Die systematische Speicherung von Teilen des elektronischen Angebots auf anderen Servern bedarf ebenfalls des schriftlichen Einverständnisses der Rechteinhaber.

Haftungsausschluss

Alle Angaben erfolgen ohne Gewähr für Vollständigkeit oder Richtigkeit. Es wird keine Haftung übernommen für Schäden durch die Verwendung von Informationen aus diesem Online-Angebot oder durch das Fehlen von Informationen. Dies gilt auch für Inhalte Dritter, die über dieses Angebot zugänglich sind.

HENRIPOLIS: Karten zu einem Stadtgründungsprojekt des 17. Jahrhunderts

Elisabeth Castellani Zahir, Johan W. F. Voogt, Johannes M. L. Ingen-Housz,

Henripolis, die zu Beginn des 17. Jahrhunderts geplante, aber nie gebaute Grossstadt am Nordende des Neuenburgersees, ist bis heute Utopie geblieben. Der Entwurf zu dieser geplanten Stadt ist uns sowohl schriftlich in Form eines Werbeprospektes als auch graphisch in 3 Kupferstichkarten überliefert.

Die historische Utopie: eine europäische Grossstadtgründung zwischen Holland und Italien

1626: Wir befinden uns zu Beginn des damals noch nicht Dreissigjährigen Krieges in Europa. Das reformierte Holland war seit 1581 eine von den katholisch gebliebenen südlichen Niederlanden unabhängige Wirtschaftsmacht und die holländische Ost-Indienkompanie stand in höchster Blüte. Niederländische Hugenotten wollten ihre kommerziellen Beziehungen mit Italien aufrecht erhalten; sie suchten einen sicheren Handelsweg nach Süden unter Vermeidung katholischer Gebiete. Da bot sich die reformierte Schweiz an. Unter dem Gesichtspunkt europäischer Handelspolitik hängt die Gründung von Henripolis zusammen mit der Idee eines transhelvetischen Wasserwegprojektes, das von Basel über die Fluss- und Seenplatte am Jurafuss bis zum Genfersee die Wasserstrasse Rhein-Rhone schliessen sollte. Interessiert an einer Stadtneugründung war auch der damalige Herr von Neuenburg,

Henri II d'Orléans-Longueville (1595–1663) (Abb. 1). Dieser Fürst Henri glaubte damals, eine solche Handelsstadt – und darum ging es ihm bei «seiner» Stadt «HENRIPOLIS» – wäre doch eine feine Geldeinnahmequelle und gab seinen Willen im Juni 1625 in einem Statut kund, in dem er bereits die Verwaltung der künftigen Stadt festlegte.¹ Ein weiteres politisches Kalkül von Henri war, den ihm feindlich gesonnenen, aufpöppeligen Bürgern der Stadt Neuenburg eine unliebsame Konkurrenz vor die Nase zu setzen. Sein Kanzler Jehan Hory (1537–1656) nahm sich der Sache beherzt an und stiess für die Idee eines neuen internationalen Handelszentrums am Neuenburgersee auf lebhaft Zustimmung bei den niederländischen Kaufleuten und in den dortigen Finanzkreisen, wobei auch die Vereinigte Ostindische Kompanie Interesse an einem Güterumschlagplatz bekundete. Auch zwei Schweizer Herren der Zunft, Bonifacius Iselin, ein Basler Geschäftsmann in Mailand, und der St. Galler Textilkaufmann Caspar Scherer, akkreditierter Kaufmann in Amsterdam, waren mit von der Partie.

Die Werbe-Utopie: ein Marketing-Konzept anno 1626

Von Anfang an wurde ein internationales Publikum anvisiert. In einer Lyoner Druckerei erschien 1626 die «Description et représentation du plan et assiette de la nouvelle ville nommée Henripolis que se bastit proche de Neufchastel en Suisse.» Soweit der Titel des bereits im Vorjahr verfassten französischen Werbeprospektes², zu dem es auch ein holländisches und ein deutsches Pendant³ gab (Abb. 2). «Die neue Stadt Henripolis soll in der Kastelanei von Thielle errichtet werden, inmitten der Schweiz, am Fusse des Jura, zwischen dem Schloss von Thielle und den Dörfern von St-Blaise und Marin, und erstreckt sich vom Neuenburgersee bis zum Flusse Thielle.» (Abb. 8). Man wusste die Sache schmackhaft zu machen: «Der Ort ist sehr reizvoll und gesund. Die Lage ist die beste weit und breit, da in der Umgebung alles zu haben ist: Bodenschätze, Wein, Korn, alle Arten Lebensmittel, natürliche Baumaterialien und vor allem frische Fische aus den umliegenden Flüssen und Seen. Auch wächst dort ein guter Weisswein, und man findet alle Sorten von Früchten vor: Äpfel, Birnen, Nüsse, Mandeln, Pfirsiche, Feigen und ähnliches mehr.» Auch an den Freizeitwert hatte man wohlweislich gedacht: «Um die Stadt herum liegen herrliche Wiesen, Auen und Almwei-

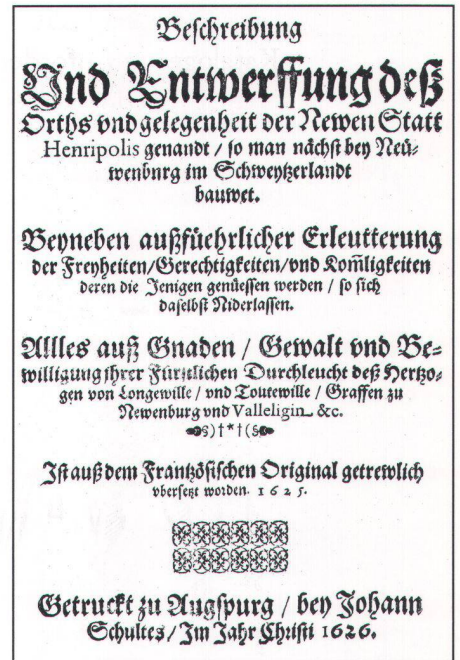


Abb. 2. Titelblatt des deutschen Werbeprospektes, gedruckt in Augsburg bei Johann Schultes, 1626 (Bibliothèque Publique et Universitaire de Neuchâtel).

den, wo man herumwandeln und sich erholen kann. Leitet man die Wasser der verschiedenen Flüsse in Kanälen um die Stadt, so könnte man auf diesen künstlichen Gewässern auf kleinen Booten und Gondeln fischen, jagen oder auch nur so herumfahren.» Nicht unerwähnt bleibt das Gold, welches aus der naheliegenden Areuse gewaschen werden kann... Auf diesem paradisiischen Erdflecken in der Schweiz erhielten also die unterzeichnenden Promotoren die Erlaubnis: «Magazine und Gebäude zu errichten, die dazu dienen, den Verkehr und Handel zwischen Italien und den Niederlanden zu fördern, um in der genannten Grafschaft [Neuenburg] Ansehen und Einkünfte zu steigern. Daraus kann im Laufe der Zeit eine Stadt entstehen und eine Gemeinschaft von Händlern, Handwerkern und Arbeitern. Diesen Personen, die bereit sind, sich in der neuen Stadt anzusiedeln, werden vielerlei Privilegien gewährt, vor allem aber bürgerliche Freiheiten und Immunitäten aller Art.» Dazu gehörten: die freie Religionsausübung für Protestanten und Katholiken (z.Z. des Dreissigjährigen Krieges etwas Utopisches und Zeichen kaufmännischen Kalküls), die Befreiung von Militärdiensten, eine eigene Kommunalverwaltung, freies Marktrecht und überhaupt ein verbrieftes Wirtschaftsmonopol in der Gegend. Ganz international gedacht, sollte Geld in allen Währungen akzeptiert sowie Masse und Gewichte von



Abb. 1. Fürst Henri II d'Orléans-Longueville (1595–1663) (Universitätsbibliothek Leiden).

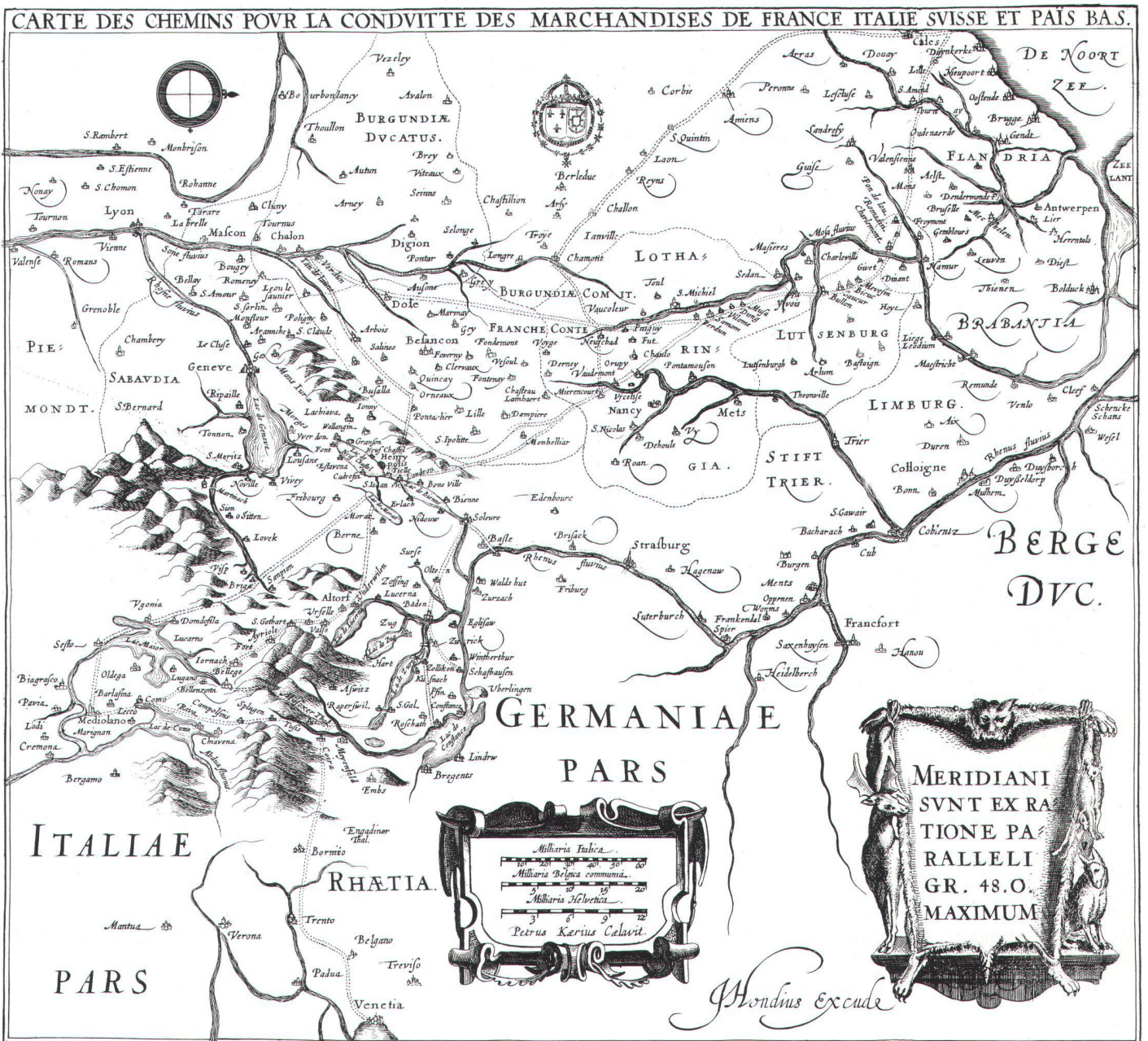


Abb. 3. Karte eines Teils von Westeuropa, gestochen durch Pieter van den Keere und herausgegeben von Jodocus Hondius, 1626. Format: 36 x 33 cm. (Koninklijke Bibliotheek, Pfl. 3656a).

Antwerpen übernommen werden. Die Werbebroschüre endet mit einer Anpreisung der zentralen Lage Henripolis' im Herzen Europas:

«Vom Neuenburgersee kann man zu Schiff ohne Unterbrechung in das ozeanische Meer [= Nordsee] und zum Mittelmeer gelangen, ausgenommen eine Tagereise zwischen dem Neuenburger und dem Genfer-See. Die geplante Stadt ist 6 Tagesreisen von Mailand entfernt, 4 von Lyon, Nancy und Chambéry, 3 von Zürich und Dijon, 2 von Basel und Genf, 1 Tagereise von Bern, Freiburg und Solothurn und befindet sich in der Mitte von Italien und Holland. Mit dieser Zwischenhandelsstation im Herzen Europas finden Handel und Verkehr besagter Provinzen eine merkliche Annäherung, der Weg wird bequemer, kürzer und sicherer als die alten Verbindungen.

All die oben genannten Dinge werden in allen wichtigen Städten Europas publiziert.

Schloss Neuenburg, den 4. Oktober 1625, gezeichnet G. de Montigny, J. Hory und D. Thomasset.»

Sofern man unter Gesellschaftsutopie einen ausmalenden Vorgriff auf die Zukunft versteht, der den Keim kommender Realität in sich trägt, dann trifft das auf Henripolis zu. Religions-, Handels- und Gewerbefreiheit sind Tugenden der bürgerlichen Gesellschaft, die sich erst rund 200 Jahre später allgemein durchsetzen sollten.

Die Architektur-Utopie: eine ideale Stadtanlage

Henripolis ist uns aber nicht nur als zukunftsweisende Gesellschaftsutopie einer friedliebenden Händlergemeinschaft überliefert. Die Promotoren haben dem Werbespropekt einen gestochenen Plan beigelegt, der aus der Vogelperspektive eine ideale Stadtanlage darstellt: Ein polygonales Halbrund mit rechtwinkligem Strassenraster ist

in 1650 Parzellen aufgeteilt. Die senkrecht vom See her aufsteigende Hauptachse kennzeichnet eine dreiteilige Platzabfolge, die der funktionellen Hierarchie entspricht. Das Hafeneareal im Süden am See ist der Schwerpunkt kommerzieller Aktivitäten, der Rathausplatz betont in der Mitte das politische Zentrum der Bürgerschaft, und am Ende dieser Nord-Süd-Achse protzt der fürstliche Stadtpalast wohl ein bisschen einsam, aber repräsentativ.

Rechts und links vom Rathausplatz liegen die beiden protestantischen Kirchen, je eine für französisch- und deutschsprachige Bürger, so wie es im nahegelegenen Murtentäschlich lange Zeit üblich war. Nach Artikel 7 und 8 der «Charte d'Henripolis» sollten die Katholiken den Gottesdienst in den nahegelegenen Dörfern Landeron oder Cressier besuchen können. Eine Abfolge von regelmässig angeordneten Springbrunnen sorgt für Ästhetik und Hygiene. Den Stadtplan

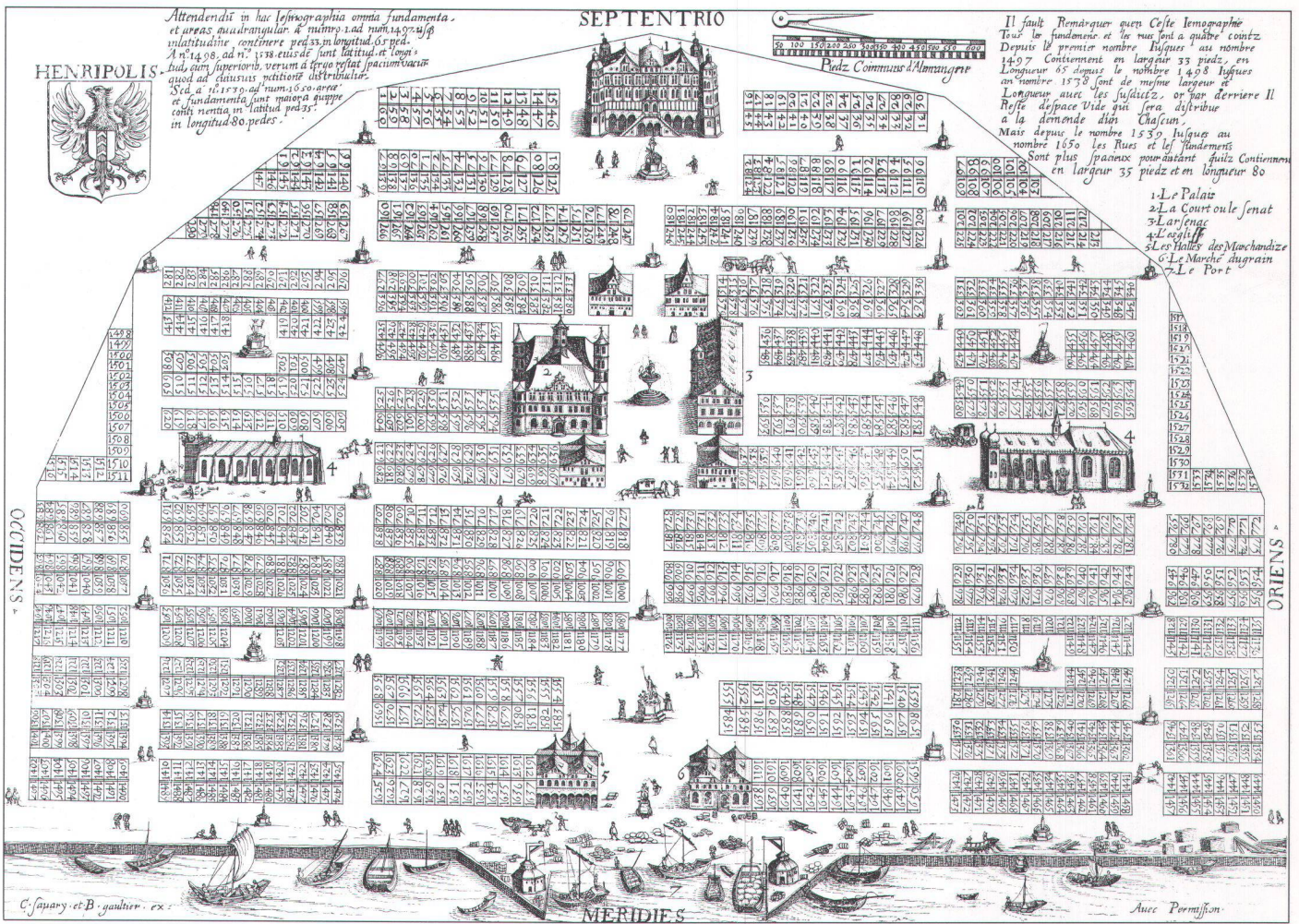


Abb. 4. Stadtplan von Henripolis aus dem französischen Werbeprospekt von 1626, herausgegeben in Lyon durch C. Savary und B. Gaultier. Format: 37 x 26,3 cm. (Zentralbibliothek Zürich, Kartensammlung).

von Henripolis zeichnen geometrische Klarheit und ausgewogene Akzentsetzungen aus. Wo sind die Vorbilder? Idealstädte haben ganz besonders die Menschen der Renaissance beschäftigt, besonders in Italien – und italienische Einflüsse sind für den Plan von Henripolis anzunehmen. Vielleicht hat sich der Entwerfer Henripolis' von Vincenzo Scamozzis Idealstadt aus dem Jahre 1615 anregen lassen? Beiden gemeinsam sind die Form des runden Polygons (= Vieleck) und der rechtwinklige Strassenraster. Neu und aussergewöhnlich in Henripolis ist die zum Hafen senkrechte Hauptachse, während Scamozzi die Platzabfolge parallel zum Wasser anordnet. Der Entwurf für Henripolis ist ein Idealstadtmodell. Wie bei allen idealen Stadtplänen zeichnet sich das Konzept durch das Bemühen aus, in einem geordneten System, das den Gesetzen der Geometrie gehorcht, die einzelnen Baumassnahmen festen Regeln zu unterwerfen.

Das Ende der Utopie

Die Stadtgründung von Henripolis ist über den Entwurf im Werbeprospekt nicht hinausgekommen. Henripolis wurde nie gebaut. Es fehlten aber schlussendlich nicht nur die nötigen flüssigen Geldmittel, es mangelte vor allem an der notwendigen politischen Unterstützung des lokalen Machtzentrums, das

das war Bern, die Schutzmacht der Neuenburger Bürger. Weder Bern noch die Stadt Neuenburg waren nämlich daran interessiert, eine immense Konkurrenzstadt mit voraussichtlich 13 000–15 000 Einwohnern (das mächtige Bern zählte damals vielleicht gerade 10 000 Bewohner) so dicht vor der Nase zu haben. Zudem standen die gerade erstarkenden protestantischen Stadtbürger von Neuenburg in ernsthaftem Zwist mit ihrem ungeliebten katholischen Landesherrn Henri II – und sie vereitelten ihrem Fürsten mit Freude seine eigenen machtpolitischen Ambitionen. Abgesehen vom lokalpolitischen Boykott seitens Berns und Neuenburgs und von den fehlenden Finanzen fanden sich auch nicht genug Ansiedlungswillige, die – trotz der europäischen Werbekampagne – der Utopie von Henripolis Glauben geschenkt haben.

Elisabeth Castellani Zahir, Kunsthistorikerin
Elsternstrasse 12, CH-4104 Oberwil

*

Die Kartenbeilagen

Seit einiger Zeit läuft an der Fakultät der Geographischen Wissenschaften der Universität Utrecht unter Leitung von Prof. Dr. Günther Schilder das bibliographische Forschungsprojekt «Explokart». Ziel dieses Projektes ist nicht nur ein Katalog über Karten, topographische Drucke und Porträts in

Broschüren des 16. und 17. Jahrhunderts, sondern auch eine Analyse der illustrativen und informativen Zwecke des Bildmaterials in Bezug zum begleitenden Text.^{4, 5} In der Folge werden hier die Karten und der Text des sechzehnjährigen Werbeprospektes (Pamphlet Nr. 3656a des «Knuttel»-Kataloges der Königlichen Bibliothek in Den Haag) näher beschrieben. Die holländische Ausgabe des Prospektes, der 1626 in Amsterdam bei der Witwe von Jacob Jacobsz für Willem Jansz Stam gedruckt worden ist, trägt den Titel: «Beschrijvinghe ende ontwerp van de plaetse ende gheleghenthey der nieuwe stadt ghenaeamt Henripolis, dewelcke aldernaest bij Nieuwenburg in Switserlant gebout wort» (Beschreibung und Entwurf des Ortes und der Lage der neuen Stadt genannt Henripolis, welche sehr nahe von Neuenburg in der Schweiz gebaut wird).⁶ Dazu folgt noch ein Untertitel: «beneficent uytvoerlijcke ende grondelijcke verklaringhe van de vryheden, gherechtigheden ende nuttigheden die de ghene sullen ghenieten die haer aldaer nederzetten. Alles uyt gratie, autoriteyt, octroy ende bewillinghe van sijne voorstelijcke doortuchtigheyt den hertogh van Longeville ende Touthville, Grave van Nieuwenburgh ende Valangien etc. Uut het Fransch originael ghetrouwelijck ghetranslateert...» (ausser-

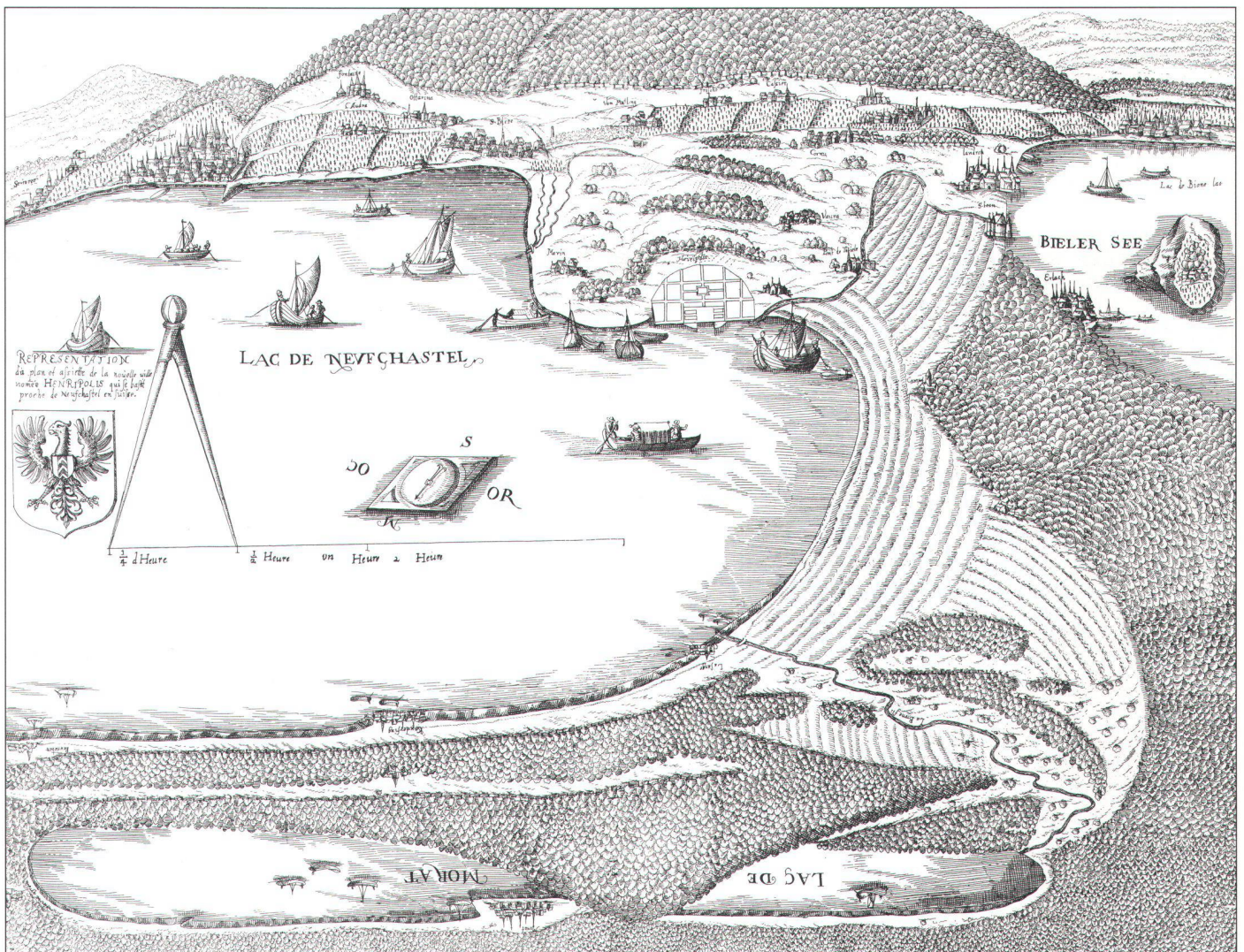


Abb. 5. Karte eines Teils des Neuenburger Sees aus dem deutschen Werbeprospekt (?). Format: 41 x 31,5 cm. (Historisches Kartenarchiv, Bundesamt für Landestopographie, Wabern).

dem eine ausführliche und gründliche Erklärung der Freiheiten, Rechte und Nützlichkeiten, welche diejenigen geniessen sollen, die hier sesshaft werden. Alles durch die Gnade, Ermächtigung, Patent und Bewilligung seiner Fürstlichen Durchlaucht des Herzogs von Longueville und Touteville, Graf von Neuenburg und Valangin etc. Aus dem französischen Original getreulich übersetzt...).

Dem Werbeprospekt sind drei Karten beigelegt, die von Pieter van den Keere (1571–1646?) graviert und durch Jodocus Hondius d. J. herausgegeben wurden. Die Karten scheinen sorgfältig und mit Bedacht ausgewählt worden zu sein. Sie ergänzen den schriftlichen Inhalt der Broschüre in idealer Form. Als Einstieg wird in kleinem Massstab ein grosses Gebiet als Übersicht innerhalb des europäischen Raumes, dann in einem grösseren Massstab die Umgebung von Henripolis und schlussendlich der eigentliche Stadtplan gezeigt.

Nachforschungen in einigen Schweizer Bibliotheken haben ergeben, dass sich nur in der Bibliothèque Publique et Universitaire Neuchâtel ein französisches Exemplar des Werbeprospektes befindet. Gemäss dem Impressum wurde es 1626 durch Claude Savary

und Barthelemy Gaultier in Lyon publiziert. Die drei ursprünglichen Kartenbeilagen fehlen, wobei die nachfolgend beschriebene Karte von West-Europa wenigstens als Photokopie vorhanden ist. Die gleiche Bibliothek besitzt auch noch ein deutsches Exemplar, das ebenfalls 1626 von Johann Schultes in Augsburg gedruckt wurde. Kartenbeilagen sind darin keine enthalten.

Karte von West-Europa

Die niederländische Ausgabe der erstgenannten Karte trägt den Titel «*Carte des chemins pour la conduite des marchandises de France, Italie, Suisse et Pais Bas*» und ist mit *Petrus Kaerius Caelavit.* und *J. Hondius excude* signiert. Die französische Ausgabe führt den gleichen Titel, mit Ausnahme des Namens «*Flandre*» anstelle von «*Pais Bas*» und sie ist mit «*C. Savary et B. Gaultier ex.*» signiert. Rechts unten steht ausserdem «*avec permission*» (Abb. 3).

Der Gedanke liegt nahe, anzunehmen, dass Pieter van den Keere die zum französischen Prospekt gehörenden Karten kopierte. Von ihm sind interessanterweise nach 1623 kaum noch weitere Arbeiten bekannt.

Auf der französischen Karte steht rechts unten in einem rechteckigen Rahmen «*Meri-*

diani positi sunt ex ratione paralleli Gr. 48.0 ad circulum maximum». Dies bedeutet, dass als Massstab für die ganze Karte die Länge des Meridians auf dem 48. Breitengrad verwendet wurde. Van der Keere übernahm diesen Text in etwas gekürzter Form mit folgendem Wortlaut: «*Meridiani sunt ex ratione paralleli Gr. 48.0 maximum*» und setzte ihn in eine sehr schön gestaltete Kartusche. Die Windrose, auf den Karten links oben, zeigt, dass beide nach Westen orientiert sind. Weiter sind auf beiden Karten drei verschiedene Massstabsbalken dargestellt, aus denen man ein Abbildungsverhältnis von ungefähr 1:2 225 000 ableiten kann. Die Namen der Länder, Städte und Flüsse stimmen beinahe miteinander überein. Die holländische Karte zeigt im Nordwesten mit Dünkirchen und Calais etwas mehr von der Nordseeküste, während auf der französischen Karte noch die Insel Walcheren eingetragen ist. Im Osten reicht der Kartenperimeter der holländischen Ausgabe bis nach Venedig, derjenige der französischen etwas nördlicher.

Auffallend ist zunächst, dass die Karte ein Gebiet erfasst, welches in östlicher Richtung über die Alpen und im Süden über Lyon hinaus reicht und im Norden sogar noch einen Teil der Nordsee umfasst. Ausserdem

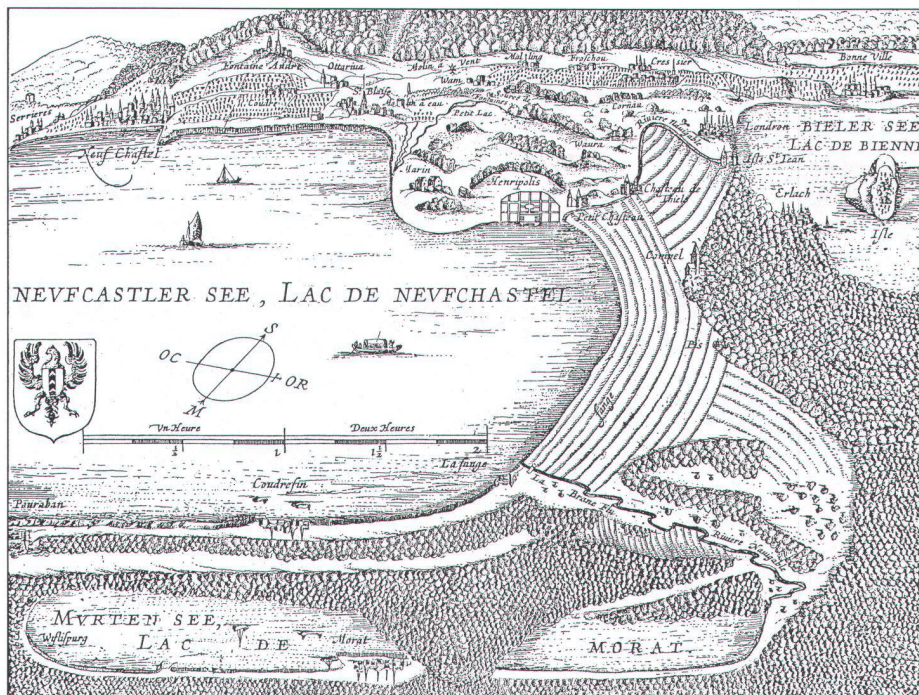


Abb. 6. Karte eines Teils des Neuenburger Sees aus dem holländischen Werbeprospekt von 1626, vermutlich durch Pieter van den Keere gestochen. Format: 21 x 16,3 cm. (Koninklijke Bibliotheek, Pfl. 3656a).

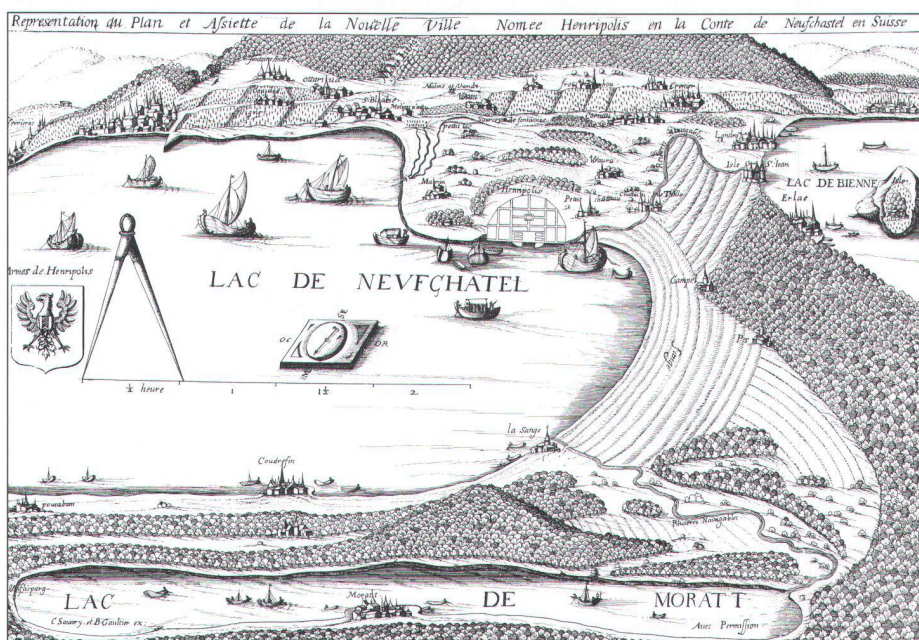


Abb. 7. Karte eines Teils des Neuenburger Sees aus dem französischen Werbeprospekt von 1626, herausgegeben in Lyon durch C. Savary und B. Gaultier. Format: 36,5 x 25,2 cm. (Zentralbibliothek Zürich, Kartensammlung).

gibt die Karte den Eindruck, dass Rhein, Maas und Schelde mit ihren verschiedenen Nebenflüssen, aber auch die Rhone und Saône fast bis zu den Quellen schiffbar sind. Eine weitere bemerkenswerte Feststellung ist die Darstellung von Verbindungswegen aus allen Richtungen, welche nach einem zentralen Ort führen: Henripolis.

Diese Karte ist keine Kopie einer bereits bestehenden Vorlage. Das Kartenbild mit seinen Staatsgrenzen und Strassen ist ungewöhnlich und in dieser Form nirgendwo anders zu finden. Der französische Autor hat die Vorlage für den Kupferstich scheinbar frei entworfen, um den Werbetext im Prospekt mit einer kartographischen Darstellung zu unterstützen.

Karte von Henripolis und seiner Umgebung

Die zweite Karte der holländischen Ausgabe hat keinen Titel und ist auch nicht signiert (Abb. 6). Die französische Karte verfügt entlang des oberen Randes über eine Titelleiste: «*Représentation du Plan et Assiette de la Nouvelle Ville Nomée Henripolis en la Conté de Neufchastel en Suisse*» und ist links unten mit den Namen der Verleger «*C. Savary et B. Gaultier ex.*» und rechts unten mit der Mitteilung «*Avec Permission*» versehen (Abb. 7).

Obwohl im ersten Augenblick das Bild der holländischen Karte eine grosse Übereinstimmung mit der französischen Vorlage vermittelt, kann man bei eingehender Betrachtung

doch viele Unterschiede feststellen. Die Beschriftung ist völlig anders und die Handschrift stärkt die Vermutung, dass Pieter van den Keere auch der Stecher dieser Karte ist. Die holländische Karte zeigt eine einfache Windrose und einen sorgfältig ausgearbeiteten Massstabsbalken, während auf der französischen Karte ein Kompassgehäuse mit Nadel und ein einfacher Distanzbalken mit einem geöffneten Zirkel zu finden sind. Der Massstab beträgt ungefähr 1:120 000. Der auffallendste Unterschied ist die Darstellungsweise des Hügels «*Mont Vully*» zwischen Neuenburger See und Murtensee. Auf der holländischen Karte ist er, wie bei einem Rundpanorama üblich, gegen unten aufgeklappt, während die französische Ausgabe eine reine Vogelschauabbildung ist. Im Archiv des Bundesamtes für Landestopographie in Wabern befindet sich eine dritte Variante mit einer gleichen panoramaartigen Darstellung, bei der aber konsequenterweise auch die Beschriftung im unteren Bereich der Karte auf dem Kopf steht. Die Herkunft dieser zusätzlichen Ausgabe ist noch nicht bekannt (Abb. 5).

Die Bemühungen des Kartenautoren sind offensichtlich: die im Werbeprospekt versprochene «*schoone gheleghentheydt der Stadt*» (schöne Stadtlage) mit der sie umgebenden Weinbergen, Wiesen, einem schönen Eichenwald, den Seen, Bächen und schiffbaren Flüssen in einer Landschaft mit wohlhabenden Dörfern und Städten zu akzentuieren.

Der Stadtplan: «Citta Ideale» Henripolis

Dem holländischen Prospekt ist als dritte Abbildung ein unsignierter Stadtplan beigelegt. Man muss annehmen, dass Pieter van den Keere auch diesen Kupferstich ausführte. Die Bibliothek von Neuenburg besitzt anstelle des ursprünglich zum französischen Prospekt gehörenden Originals eine 1841 im Steindruck angefertigte Reproduktion.

Der bereits vorangehend beschriebene Stadtplan deckt sich bestens mit der im Werbeprospekt präsentierten, idealen Vorstellung der Stadt Henripolis. Zur Erinnerung: Im Text wird dem Leser deutlich vor Augen geführt, wie günstig die Lage der Stadt sei, nicht nur wegen der gesunden und naturreichen Umgebung, sondern auch wegen des Sicherheitsaspektes, der jegliche Festungswerke überflüssig machte. Auf dem Plan fehlen diese denn auch.

Dem Prospekt kann man weiter entnehmen, dass Seine Fürstliche Durchlaucht Henri II einen speziellen Platz reserviert habe, um sich darauf einen Palast bauen zu können. Der beste Platz für einen solchen Palast war meist irgendwo gegen die Aussenseite der Stadt hin, damit der Fürst mit seinem Hofstaat für seine Reisen nicht immer mühsam durch die halbe Stadt ziehen musste. Auf dem Plan sehen wir diese Idee verwirklicht. Im Text wird ebenfalls erwähnt, dass die

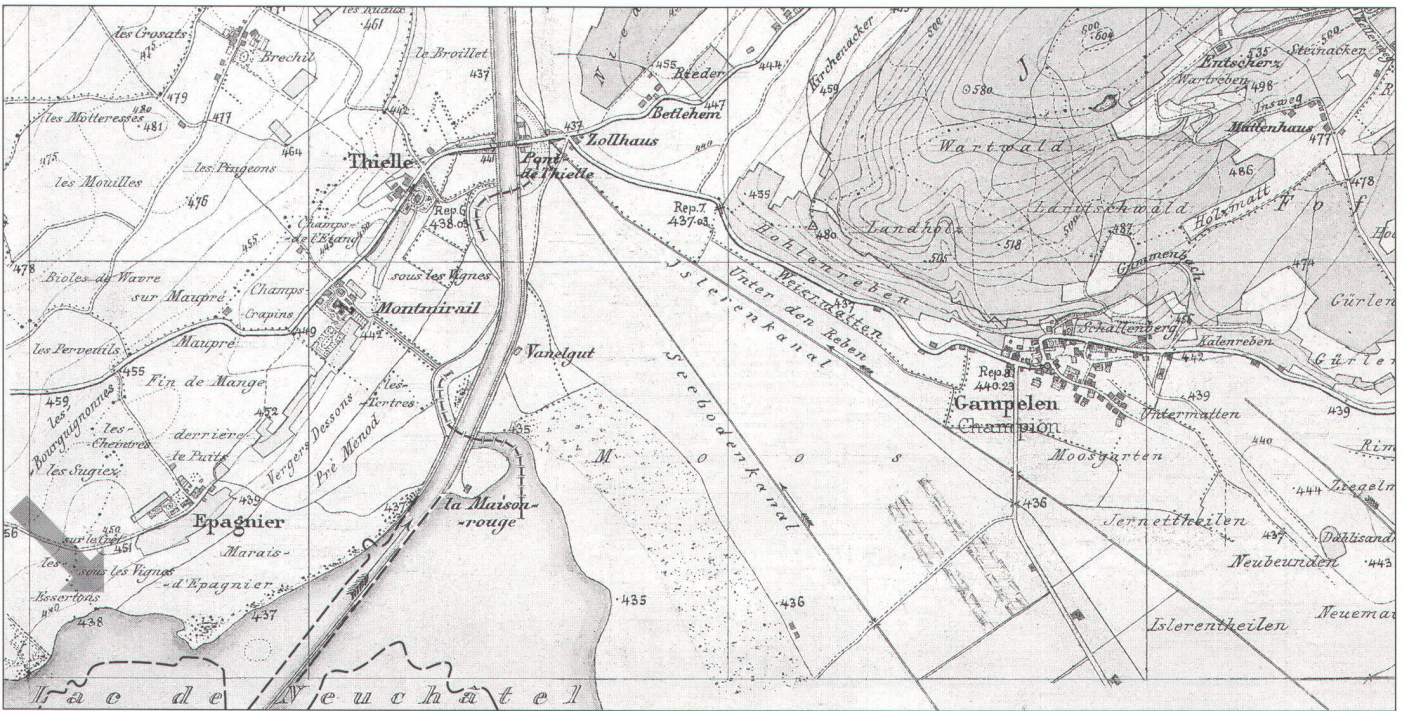


Abb. 8 Geplanter Standort für die Stadt Henripolis. Ausschnitt aus einem Messtischblatt 1:25 000 von 1871 (nach der ersten Juragewässerkorrektur). Das heutige Seeufer ist strichliert eingetragen. (Historisches Kartenarchiv, Bundesamt für Landestopographie, Wabern).

Stadt keine Garnison erhalte und die Bewohner somit von der Einquartierung fremder Soldaten, die nicht zum eigentlichen Hof gehörten, verschont bleiben würden. Die Absicht dieses Hinweises: eine friedliche Stadt ohne viel Kriegsvolk und einem beliebten Herrscher bildet eine entsprechend grosse Anziehungskraft auf fremde Kaufleute mit ihren grossen Reichtümern. Der zu erwartende schwunghafte Handel und Verkehr kommt im Plan durch den grosszügig angelegten Hafen- und Marktplatz mit Einrichtungen zum Laden und Entladen von Schiffen und den verschiedenen, auf dem Quai lagernden Güter zum Ausdruck.

Der Massstab dieser Karte gibt die Strecke von «600 pes communes Germanias» an, also ca. 1:6000. Rechnet man mit einer Fusslänge von ca. 30 cm, so ist die Stadt ungefähr 1200 m breit und 1000 m tief. Der Text rechts auf der Karte ist eine wörtliche Übersetzung desjenigen auf der französischen. Die darin genannten grösseren Bauparzellen sind die links der Handelsbörse (Forum Mercator / Les Halles des marchandises) und rechts der Getreidebörse (Granarium / Le marché du grain) liegenden.

Johan W. F. Voogt

Johannes M. L. Ingen-Housz, drs
Universiteit Utrecht, FRW,
Vakgroep Kartografie
Postbus 80115, NL-3508, TC Utrecht

Anmerkungen / Quellen

- 1 *Charte d'Henripolis*, 24.6.1625 (Archives d'Etat, Neuchâtel)
- 2 Matile, G. A., *Musée historique de Neuchâtel et Valangin, Bd. I*, Neuchâtel 1841; mit dem französischen Originaltext des Werbeprospektes vom 4.10.1625, S. 261–271. Die folgenden Zitate sind Übersetzungen der Verfasserin.
- 3 *Beschreibung und Entwerfung des orthes und*

gelegentlich der Newen Stadt Henripolis genannt / so man nächst bey Neuuenburg im Schweytzerland bauwet. Getruckt zu Augspurg / bey Johann Schultes / Im Jahr Christi 1626 (Bibliothèque Publique et Universitaire Neuchâtel)

- 4 Guibert, J., *L'affaire Jean Hory*. Un aspect du règne de Henri II de Longueville. Cahiers de la Société d'histoire et d'archéologie du canton de Neuchâtel, No. 5. Neuchâtel, 1972.
- 5 Pelet, P. L., *Une fondation de ville au XVII^e siècle: Henripolis*. Revue Historique de droit français et étranger. S. 407–427. Paris, 1951.
- 6 Knuttel, W. P. C., *Catalogus van de pamflettenverzameling berustende in den Koninklijke Bibliotheek. 's-Gravenhage, 1899–1920. Teil I; Vgl. Petit L. D., Bibliothek van Nederlandse pamflettenverzamelingen van de bibliotheek van Johannes Thysius en de bibliotheek der Rijksuniversiteit te Leiden. 's-Gravenhage, 1882. No. 2124.*

Résumé

Henripolis était le nom d'une ville dont la construction, à l'extrémité nord du Lac de Neuchâtel, avait été planifiée au début du XVII^e siècle mais qui ne fut jamais bâtie. L'esquisse de cette ville nous a été transmise sous la forme d'un prospectus. La Hollande, pays réformé, cherchait à établir vers l'Italie une route commerciale sûre qui éviterait de traverser des contrées catholiques. L'idée d'un canal transhelvétique de Bâle au Léman par le pied du Jura fit naître le projet de construire une ville portuaire au bord du Lac de Neuchâtel.

Henri II d'Orléans-Longueville, Prince de Neuchâtel, montra aussi beaucoup d'intérêt pour la fondation de cette cité nouvelle qui porterait son nom. Pour faire connaître ce projet, des prospectus illustrés de trois cartes gravées sur cuivre avaient été imprimés en France, en Hollande et en Allemagne.

Dans le cadre du projet de recherche bibliographique «Explokart» à la faculté des sciences géographiques de l'Université

d'Utrecht, ces cartes ont été aussi analysées en relation avec le texte du prospectus sous la direction du professeur Günther Schilder. Grâce à ce projet de recherche, les trois cartes de Pieter van den Keere parues dans l'édition hollandaise ont été cataloguées pour la première fois.

Summary

Henripolis is the name of a city which was planned to be built at the northern end of the Lake of Neuchâtel. The project, dating to the beginning of the 17th century, was never realised. Initialised by protestant Dutch traders searching for a safe transit route to Italy, the idea grew for a transhelvetic waterway from Basle along the Jura to Lake Geneva with a large harbour at the shore of the Lake of Neuchâtel. Interested in founding such a trading centre was the Count of Neuchâtel, Henri II d'Orléans-Longueville, who would have named the city: Henripolis. To advertise the project, pamphlets had been printed in France, Holland and Germany.

For some time now, bibliographical research concerning maps, topographical prints and portraits published on 16th and 17th century pamphlets in Dutch collections has been conducted at the Geographical faculty of the Utrecht University under the supervision of Prof. Dr. Günther Schilder. This research «Explokart» does not simply aim at descriptive inventories, but also tries to obtain insight in the illustrative and informative function of this material in relation to accompanying text.

In the present paper the authors attempt to analyse the relation between map and text on the basis of the pamphlet printed in Amsterdam in 1626 containing 3 maps attributed to the engraver Pieter van den Keere.