

La nécropole du Clos d'Aubonne à La Tour-de-Peilz : plans couleurs

Autor(en): [s.n.]

Objektyp: **Appendix**

Zeitschrift: **Cahiers d'archéologie romande**

Band (Jahr): **129 (2011)**

PDF erstellt am: **22.09.2024**

Nutzungsbedingungen

Die ETH-Bibliothek ist Anbieterin der digitalisierten Zeitschriften. Sie besitzt keine Urheberrechte an den Inhalten der Zeitschriften. Die Rechte liegen in der Regel bei den Herausgebern.

Die auf der Plattform e-periodica veröffentlichten Dokumente stehen für nicht-kommerzielle Zwecke in Lehre und Forschung sowie für die private Nutzung frei zur Verfügung. Einzelne Dateien oder Ausdrucke aus diesem Angebot können zusammen mit diesen Nutzungsbedingungen und den korrekten Herkunftsbezeichnungen weitergegeben werden.

Das Veröffentlichen von Bildern in Print- und Online-Publikationen ist nur mit vorheriger Genehmigung der Rechteinhaber erlaubt. Die systematische Speicherung von Teilen des elektronischen Angebots auf anderen Servern bedarf ebenfalls des schriftlichen Einverständnisses der Rechteinhaber.

Haftungsausschluss

Alle Angaben erfolgen ohne Gewähr für Vollständigkeit oder Richtigkeit. Es wird keine Haftung übernommen für Schäden durch die Verwendung von Informationen aus diesem Online-Angebot oder durch das Fehlen von Informationen. Dies gilt auch für Inhalte Dritter, die über dieses Angebot zugänglich sind.



Forges Haller

Hôtel Comte





F2

F1

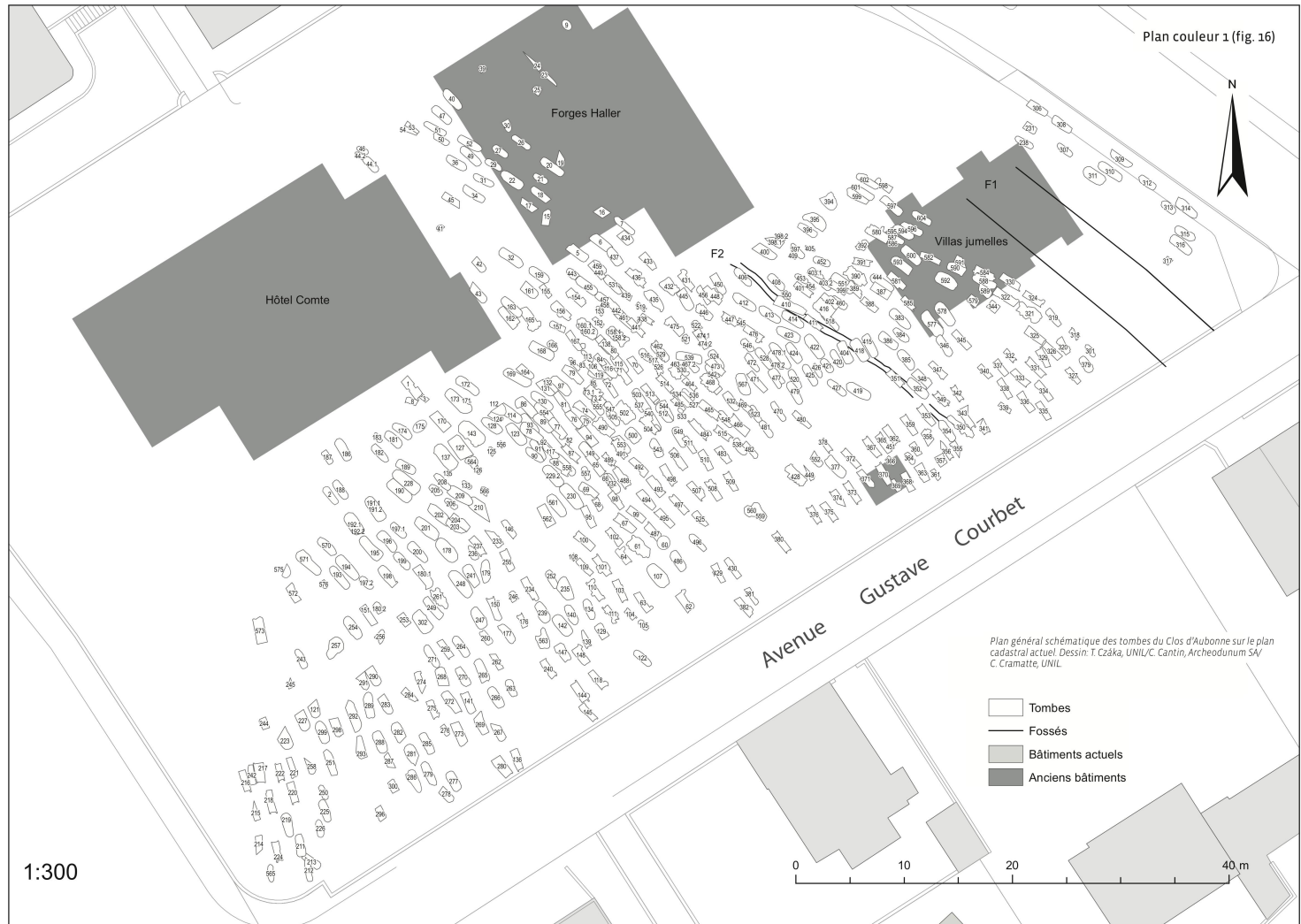
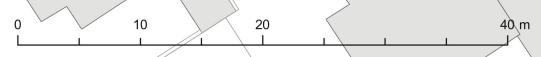
Villas jumelles

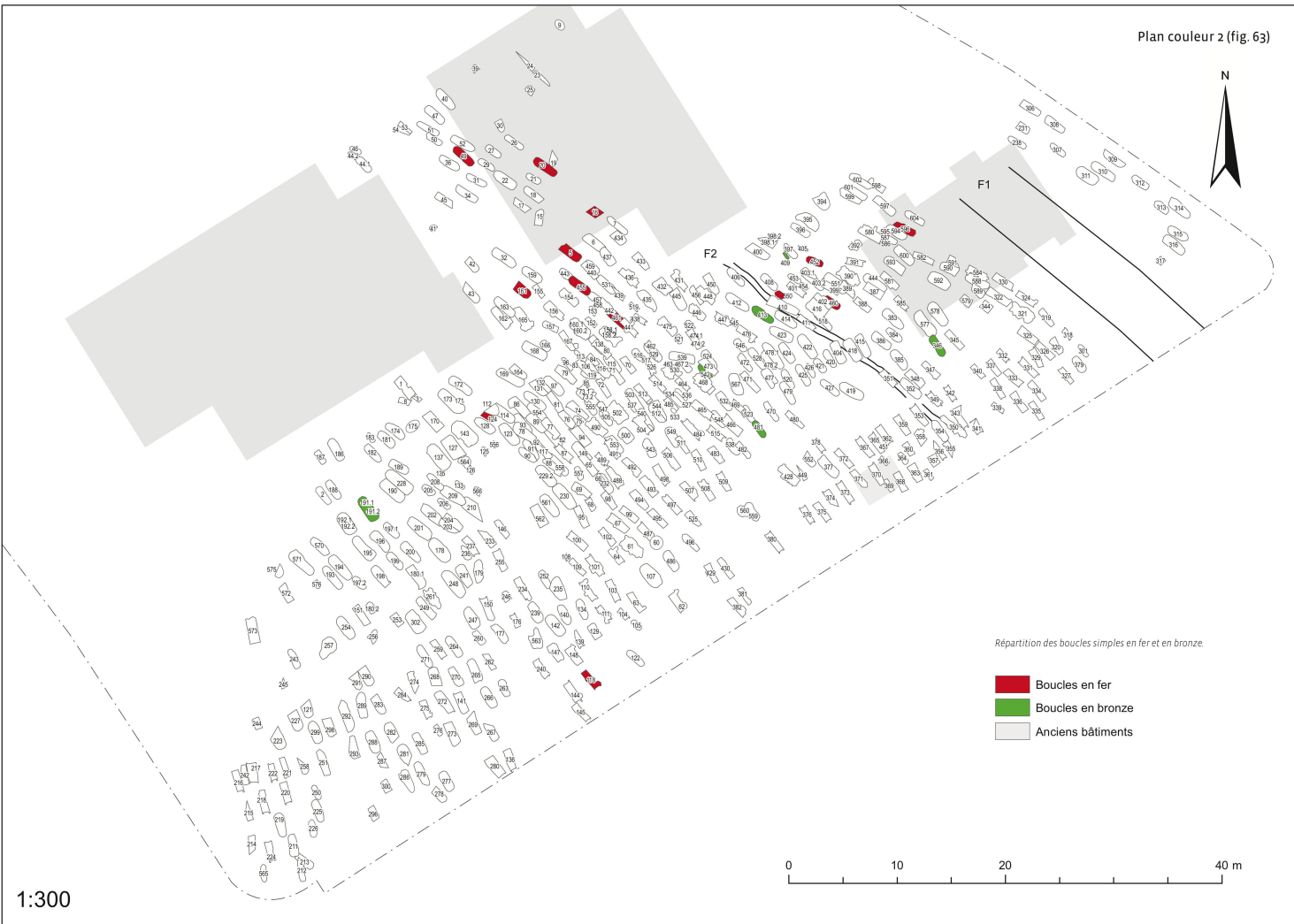
Avenue Gustave Courbet

Plan général schématique des tombes du Clos d'Aubonne sur le plan cadastral actuel. Dessin: T Czaka, UNIL/C. Cantin, Archeodunum SA / C. Cramatte, UNIL

-  Tombes
-  Fossés
-  Bâtimets actuels
-  Anciens bâtimets

1:300



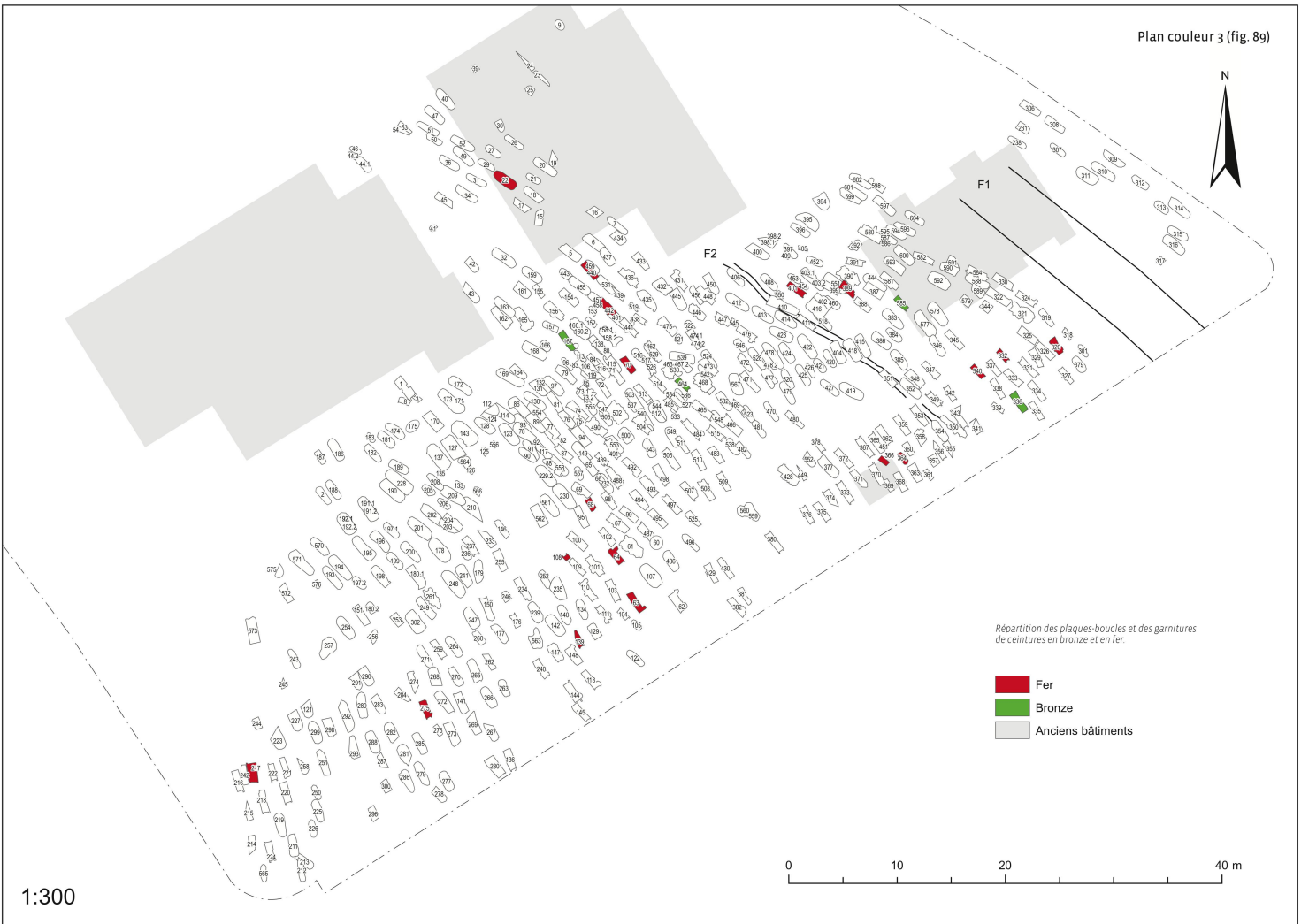


Répartition des boucles simples en fer et en bronze

- Boucles en fer
- Boucles en bronze
- Anciens bâtiments

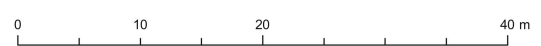
1:300

0 10 20 40 m

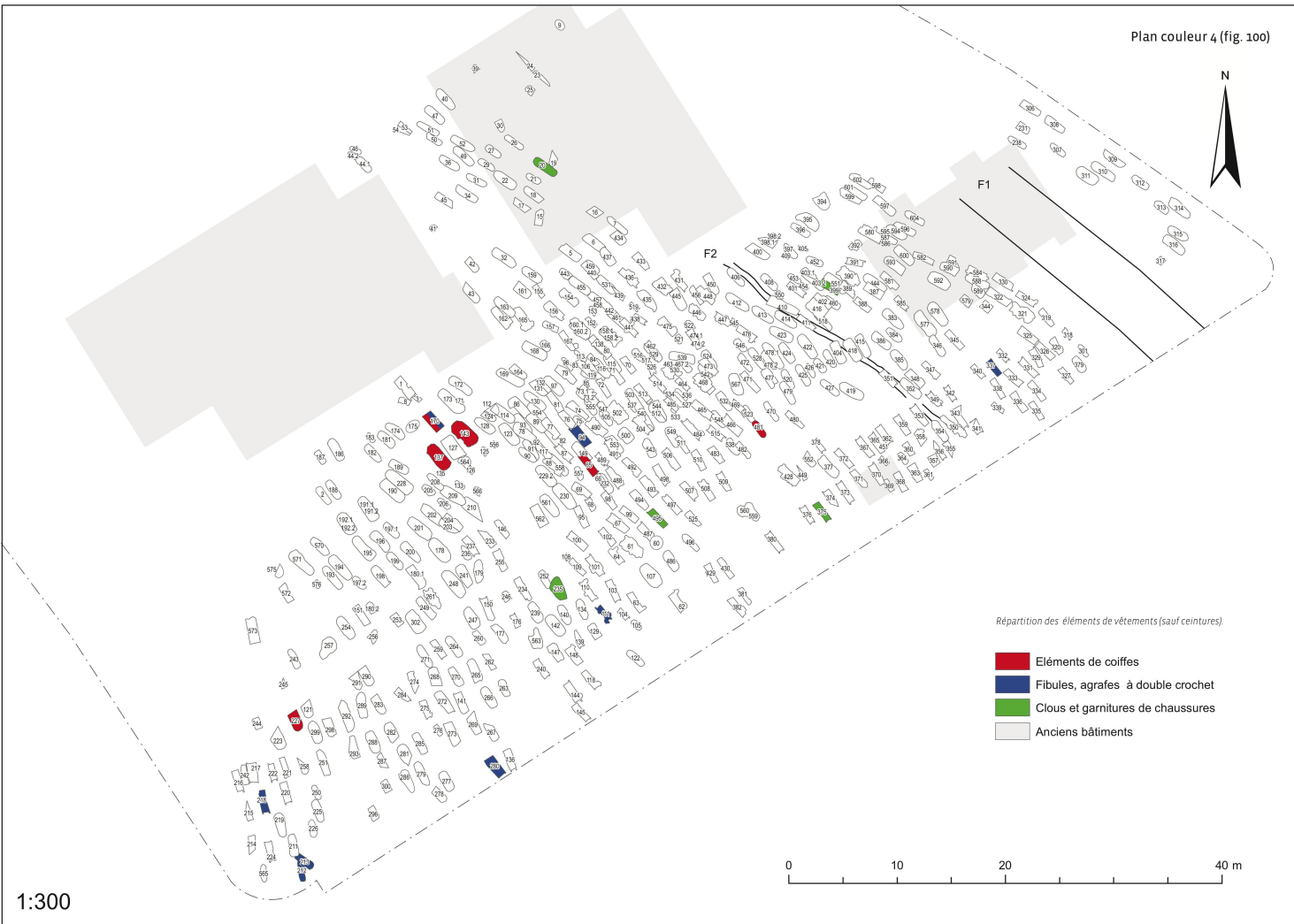


Répartition des plaques-boucles et des garnitures de ceintures en bronze et en fer.

- Fer
- Bronze
- Anciens bâtiments

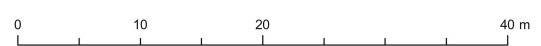


1:300

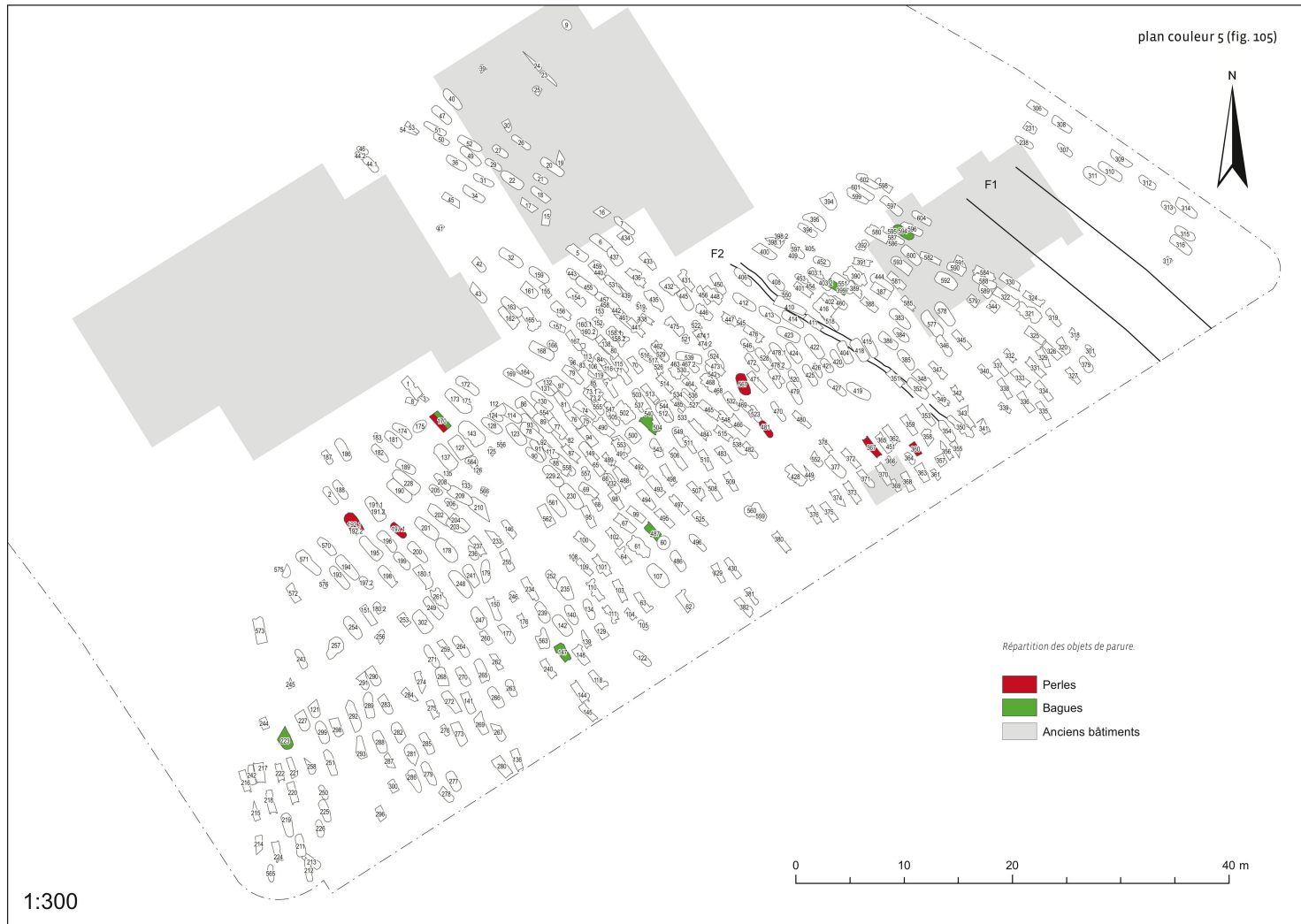


Répartition des éléments de vêtements (sauf ceintures)

- Eléments de coiffes
- Fibules, agrafes à double crochet
- Clous et garnitures de chaussures
- Anciens bâtiments



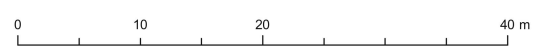
1:300

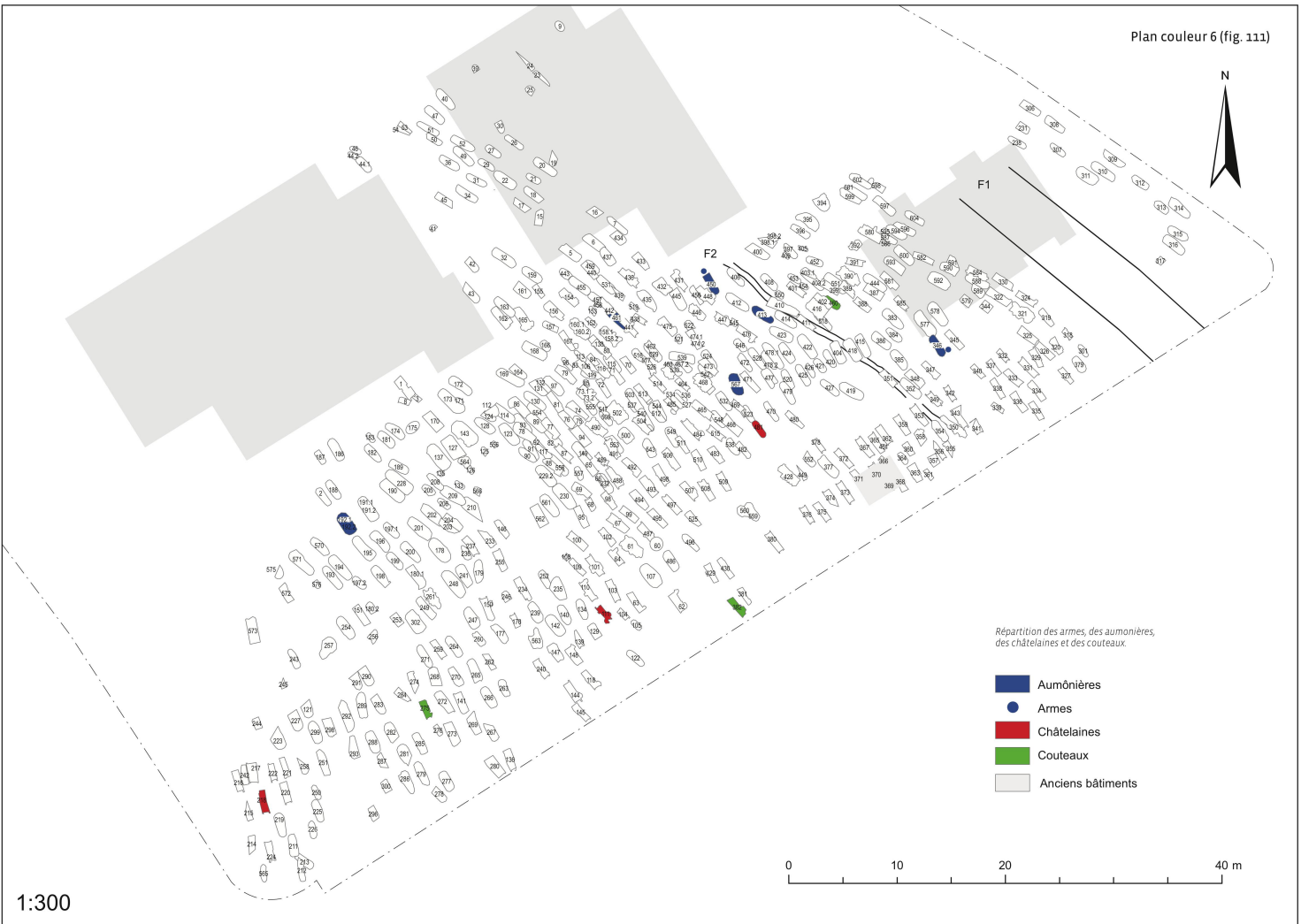


1:300

Répartition des objets de parure

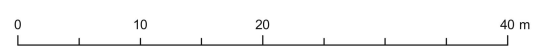
- Perles
- Bagues
- Anciens bâtiments



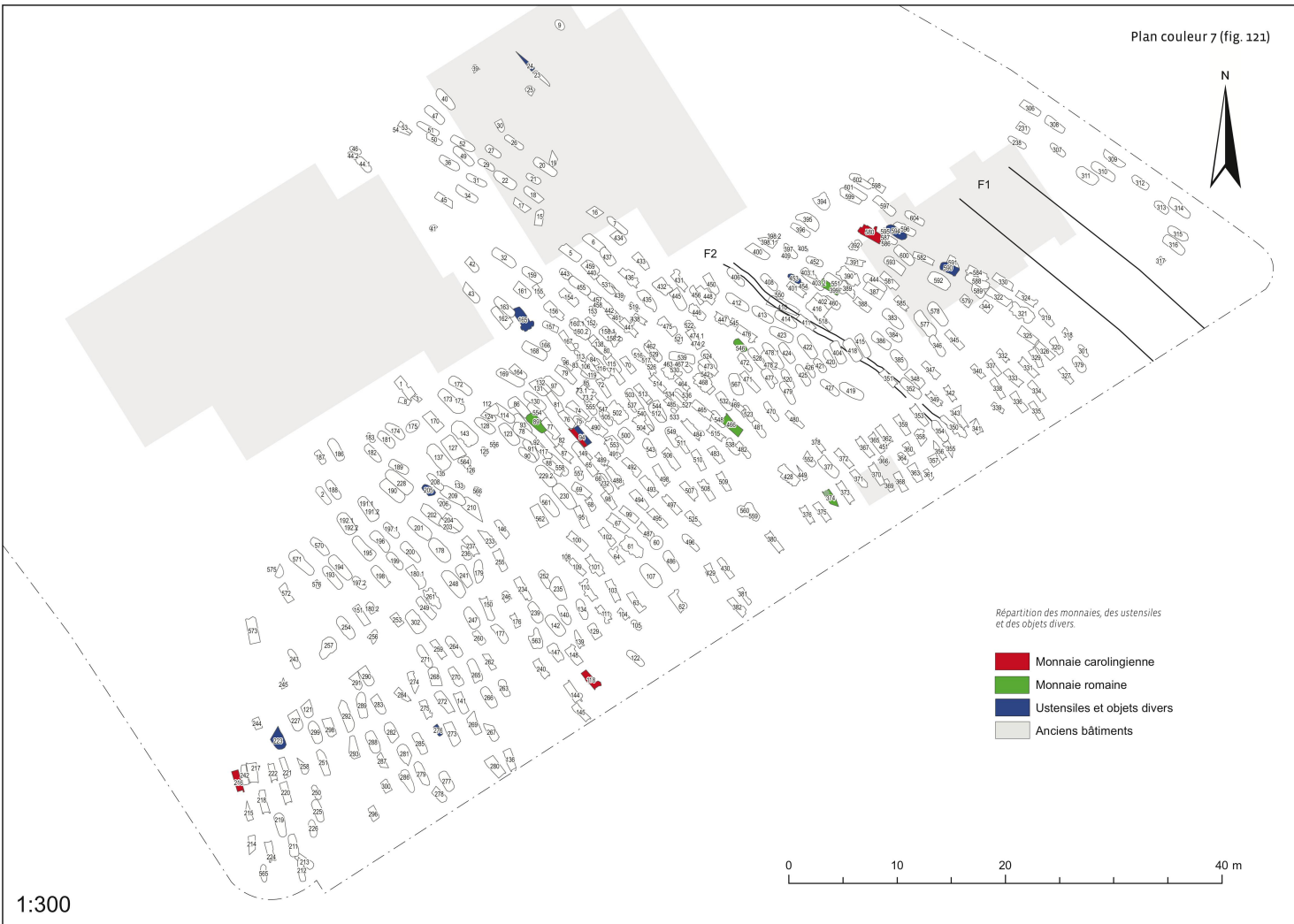


Répartition des armes, des aumônières, des châtelaines et des couteaux.

- Aumônières
- Armes
- Châtelaines
- Couteaux
- Anciens bâtiments

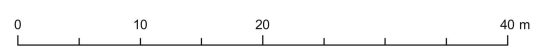


1:300

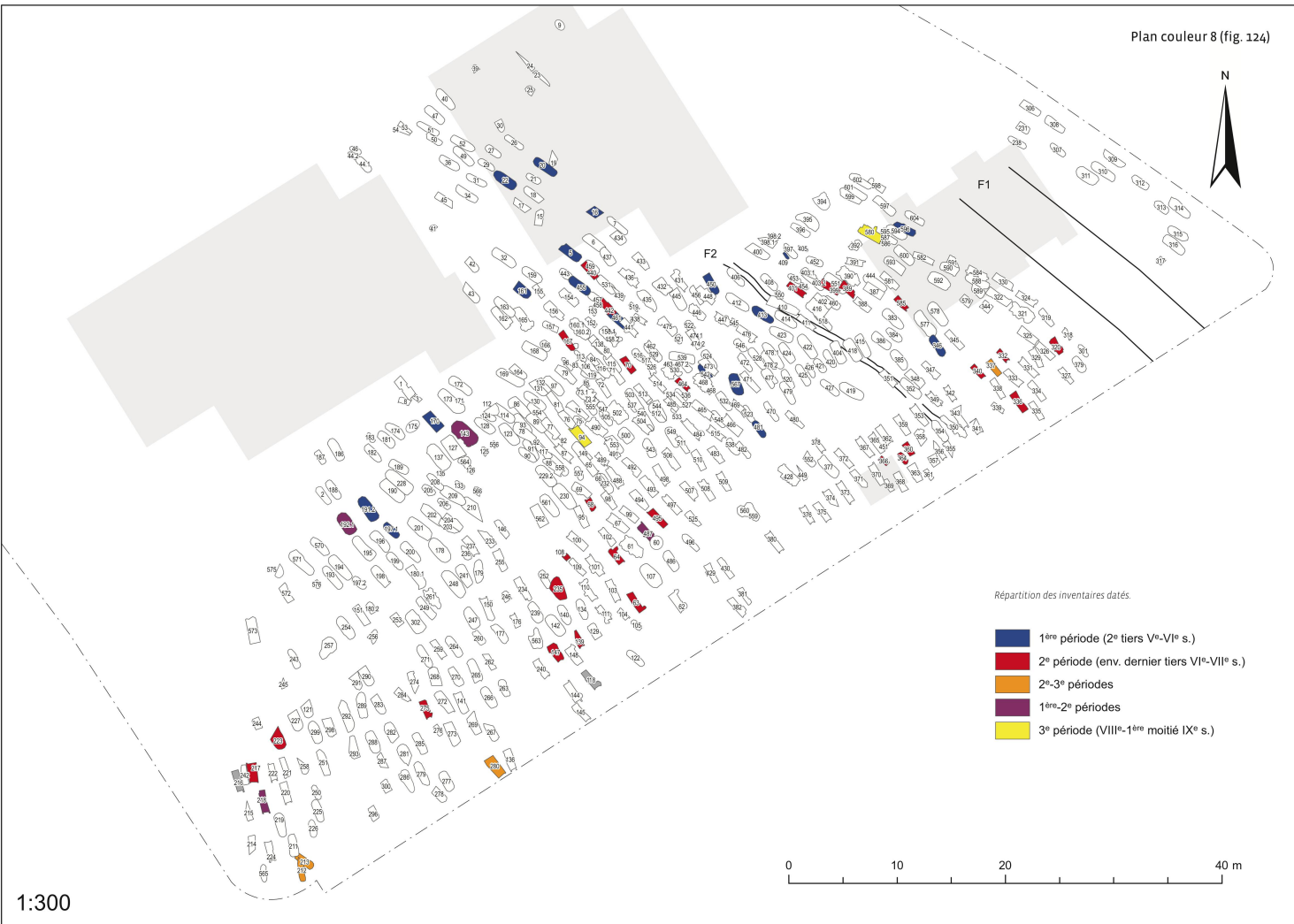


Répartition des monnaies, des ustensiles et des objets divers

- Monnaie carolingienne
- Monnaie romaine
- Ustensiles et objets divers
- Anciens bâtiments



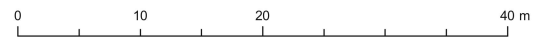
1:300

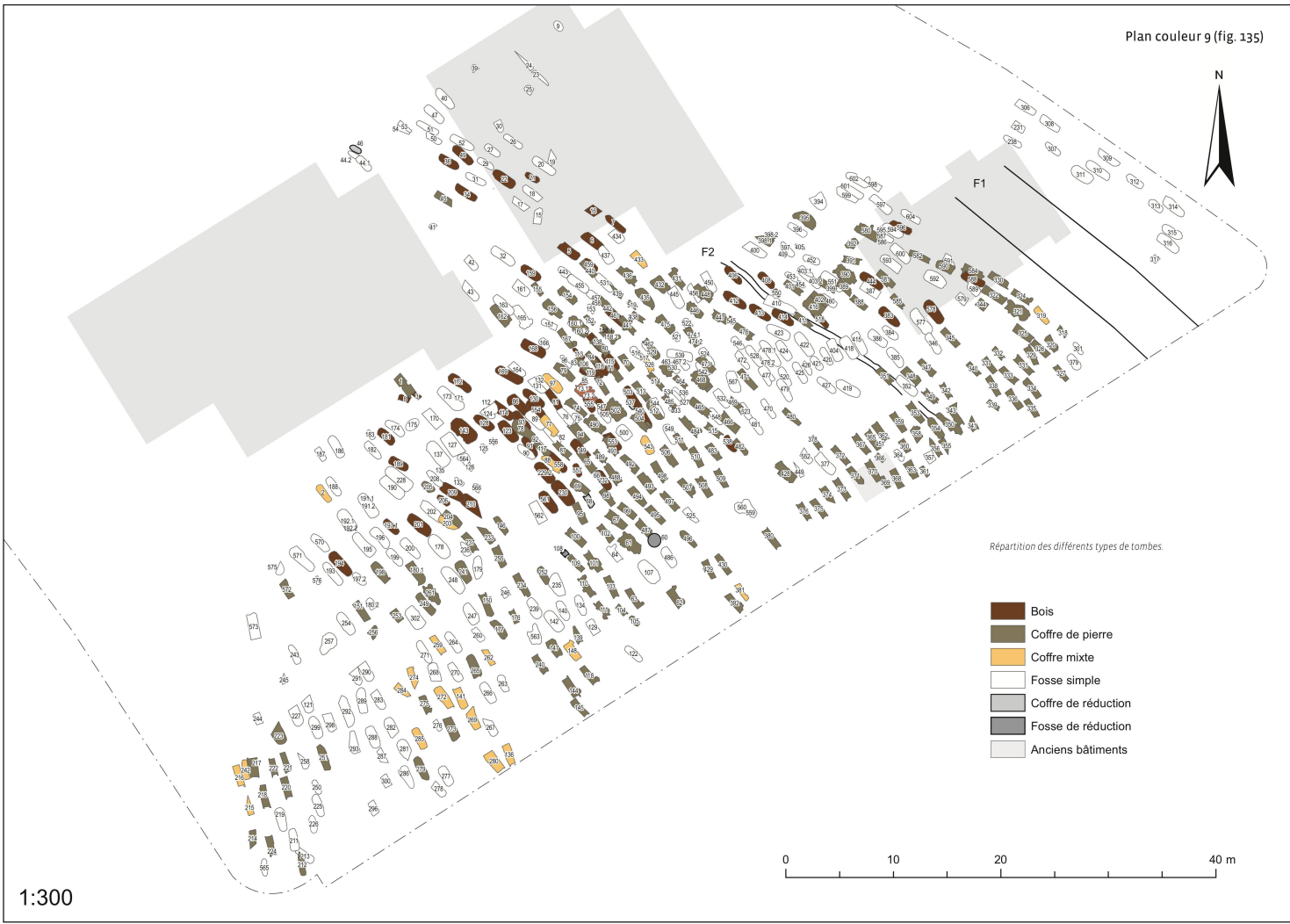


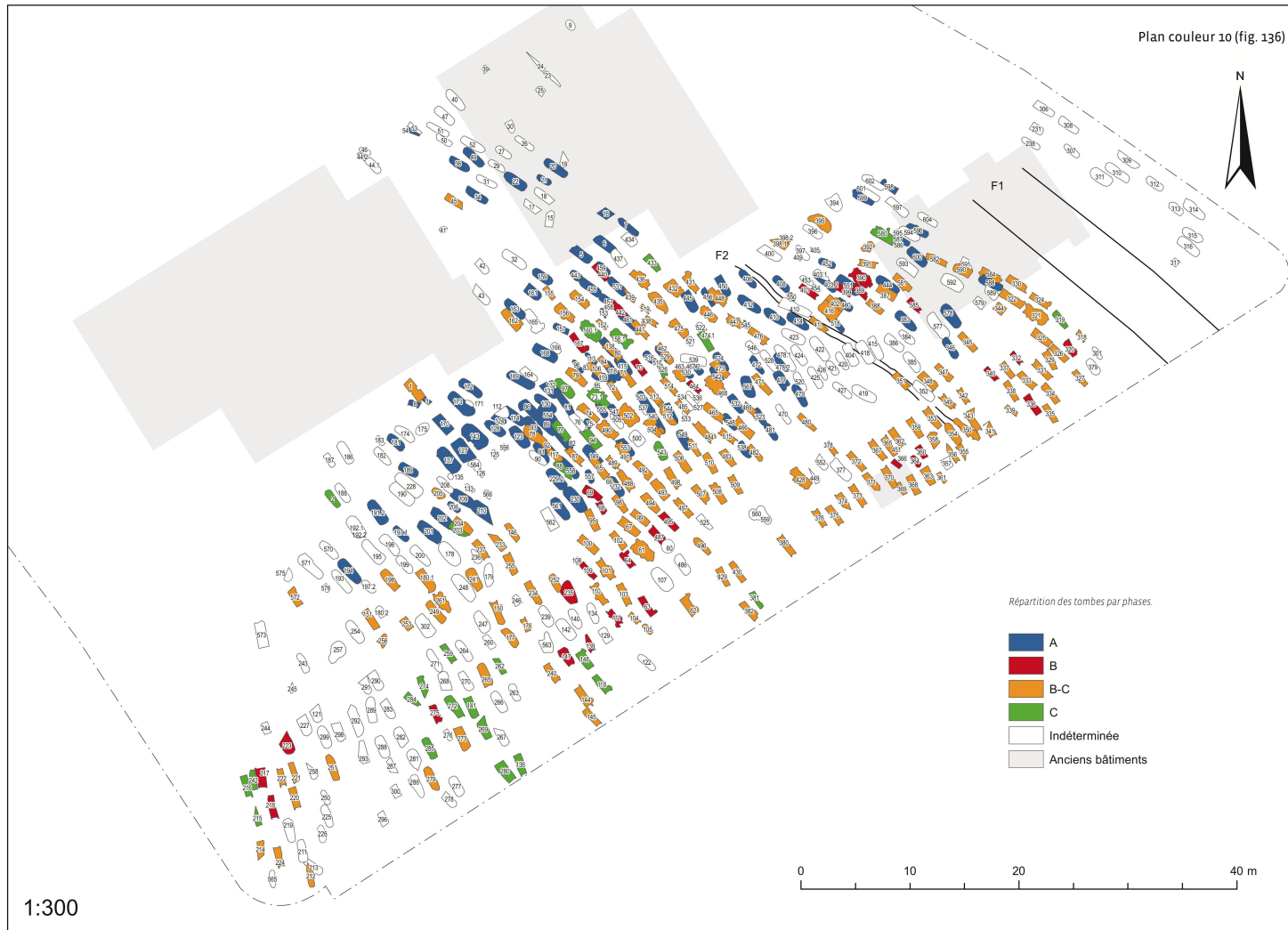
Répartition des inventaires datés.

- 1^{ère} période (2^e tiers V^e-VI^e s.)
- 2^e période (env. dernier tiers VI^e-VII^e s.)
- 2^e-3^e périodes
- 1^{ère}-2^e périodes
- 3^e période (VIII^e-1^{ère} moitié IX^e s.)

1:300

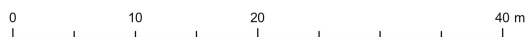




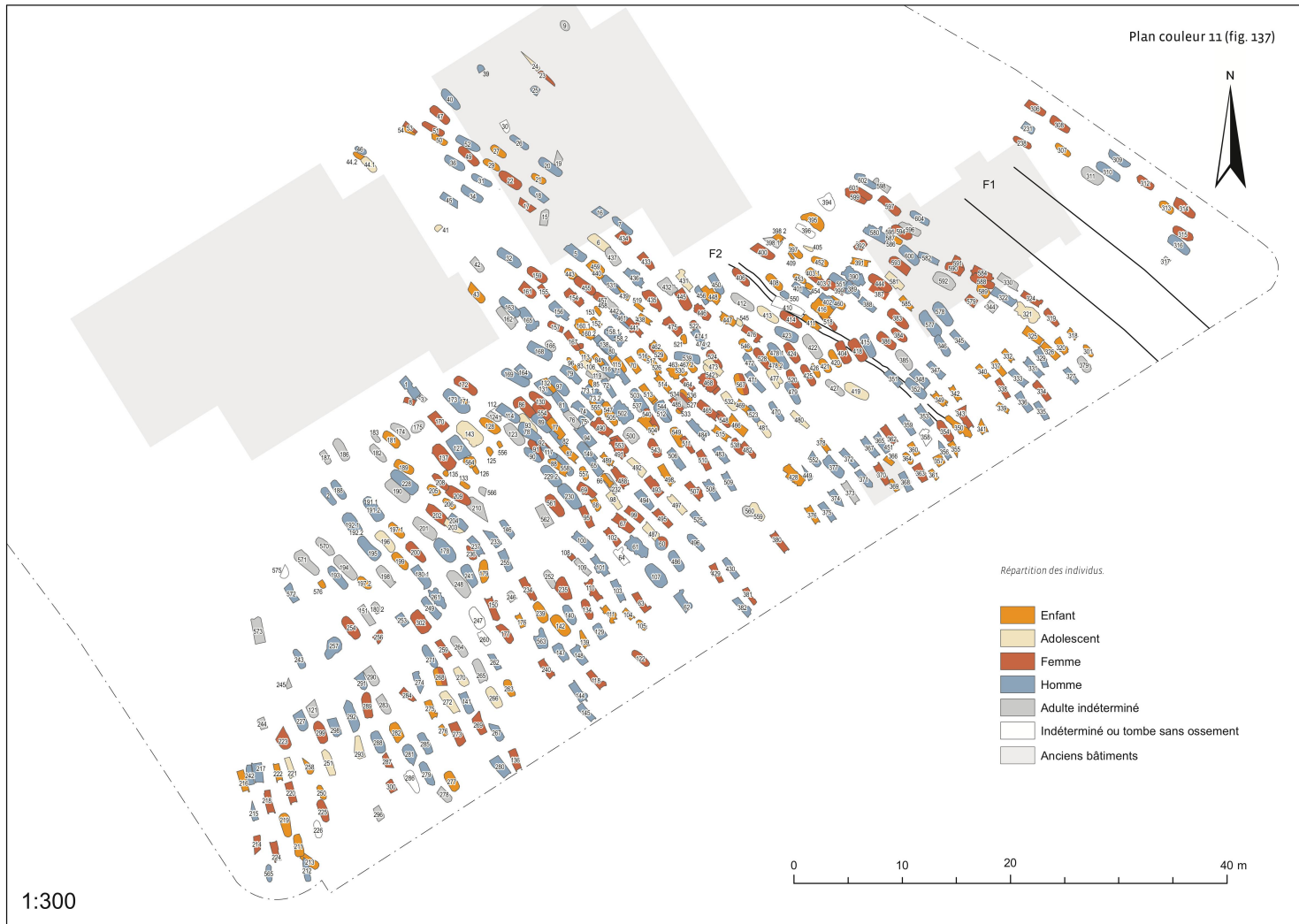


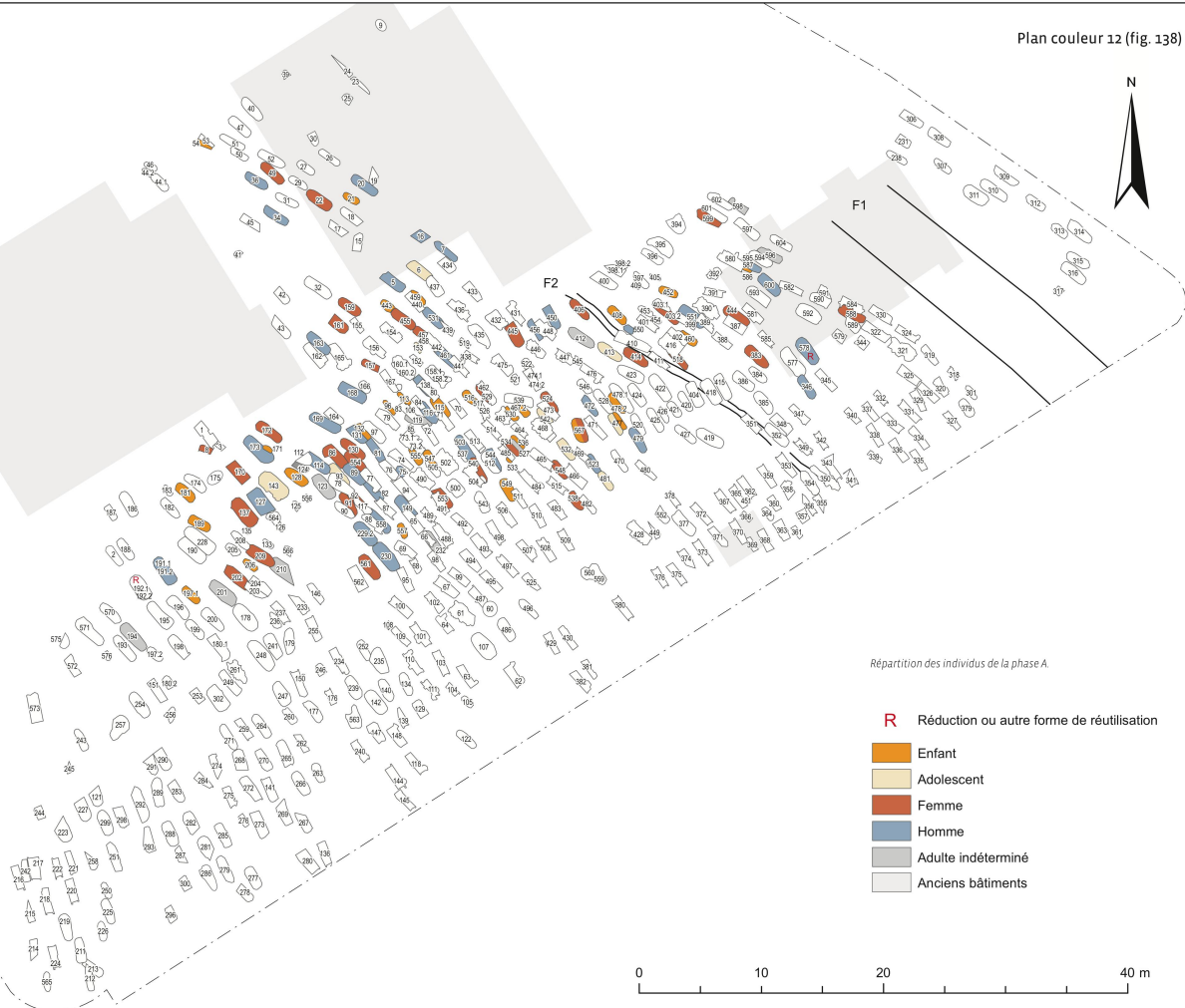
Répartition des tombes par phases.

- A
- B
- B-C
- C
- Indéterminée
- Anciens bâtiments



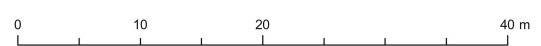
1:300



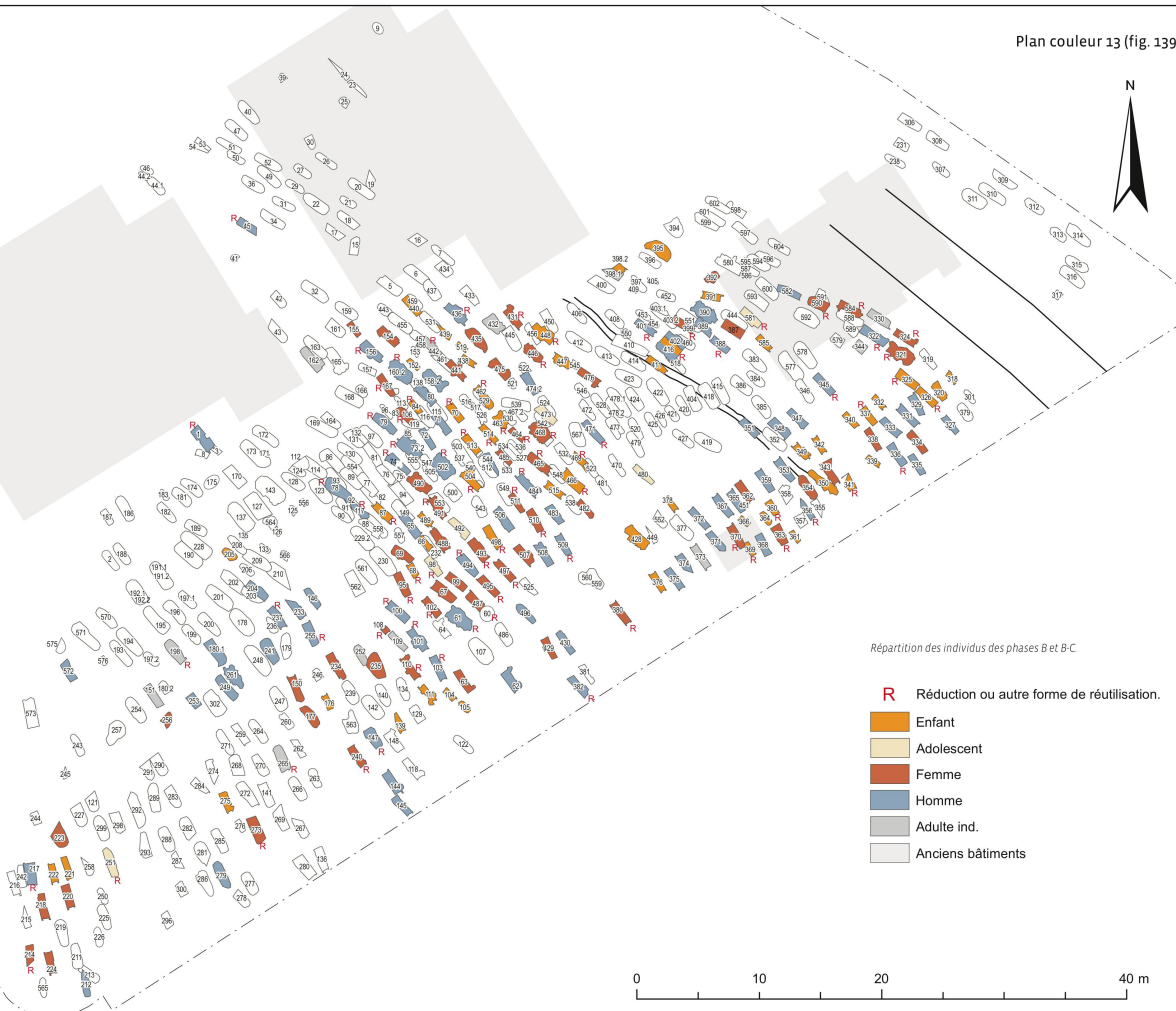


Répartition des individus de la phase A

- R** Réduction ou autre forme de réutilisation
- Enfant
- Adolescent
- Femme
- Homme
- Adulte indéterminé
- Anciens bâtiments

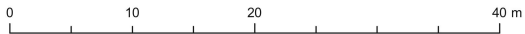


1:300

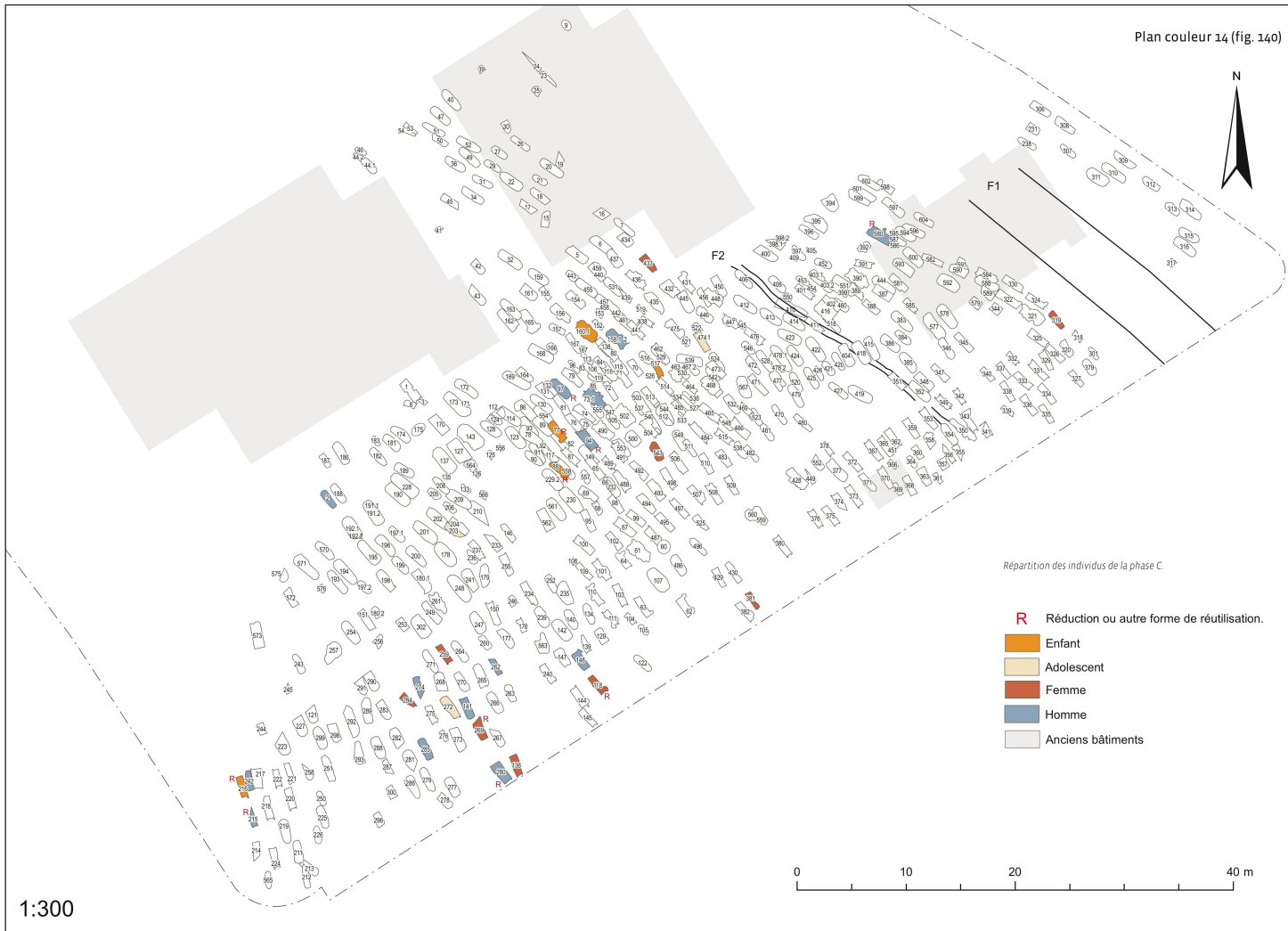


Répartition des individus des phases B et B.C.

- R** Réduction ou autre forme de réutilisation.
- Enfant
- Adolescent
- Femme
- Homme
- Adulte ind.
- Anciens bâtiments

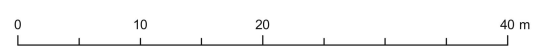


1:300

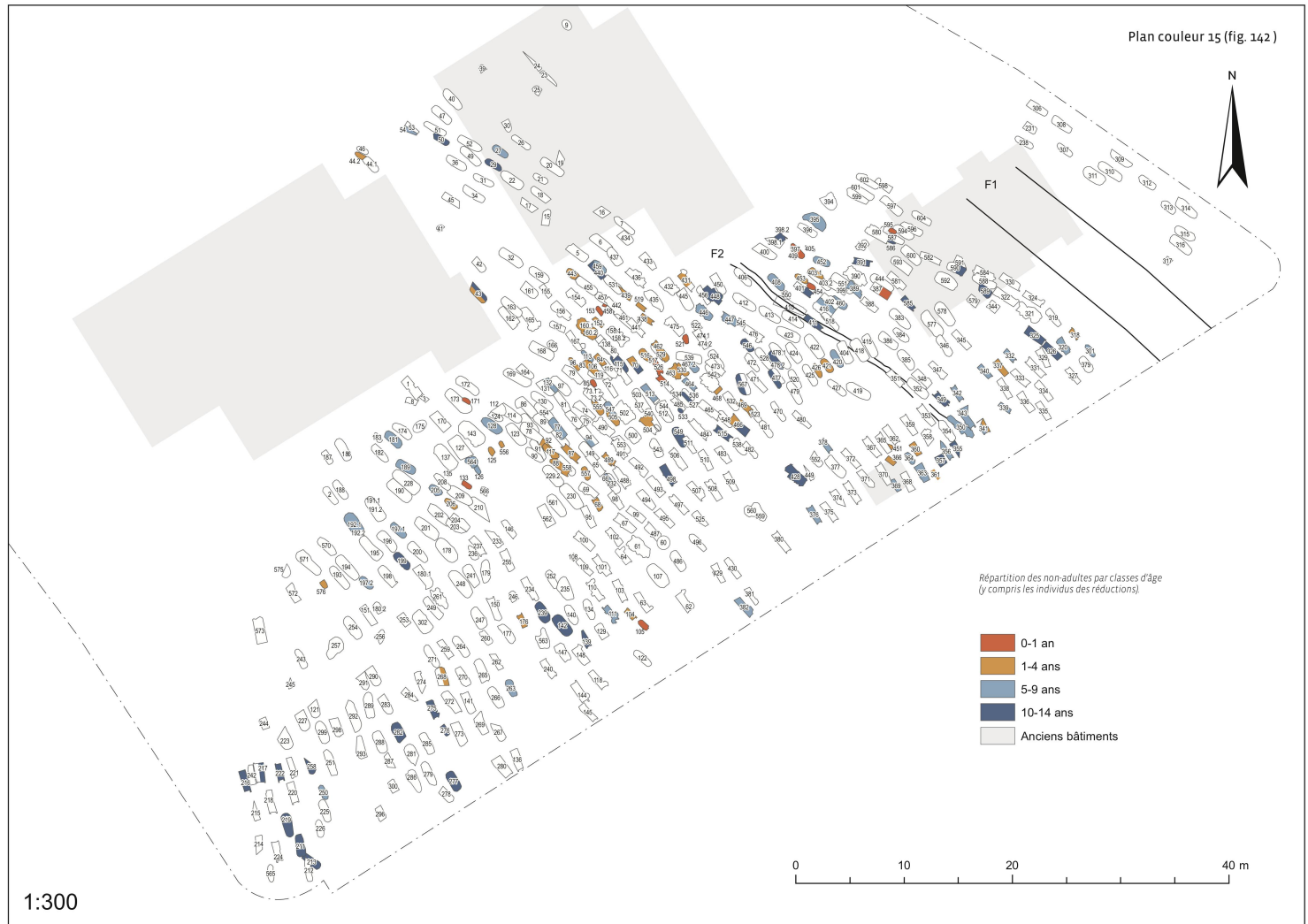


Répartition des individus de la phase C.

- R** Réduction ou autre forme de réutilisation.
- Enfant
- Adolescent
- Femme
- Homme
- Anciens bâtiments

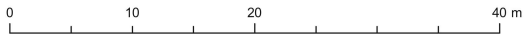


1:300

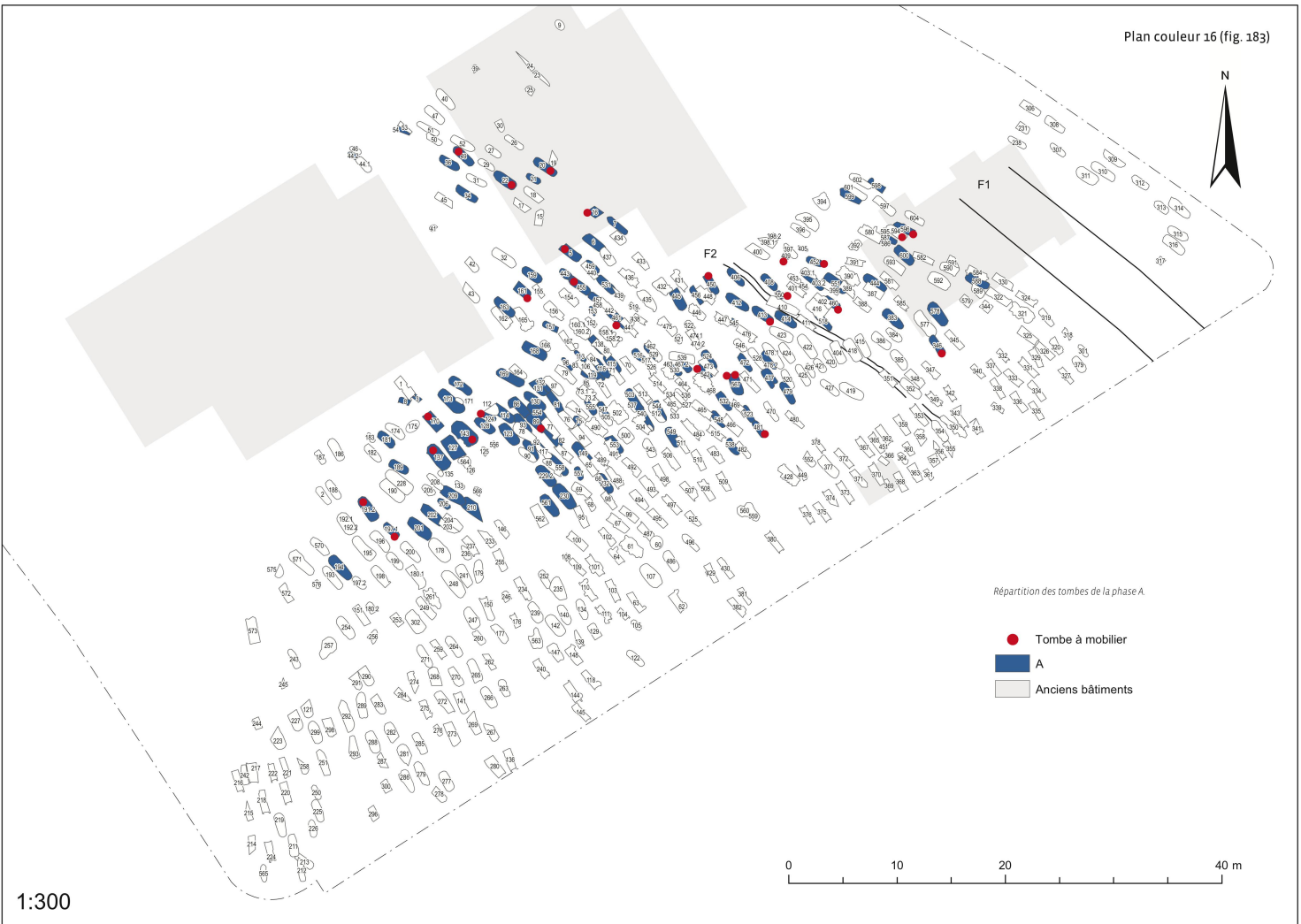


Répartition des non-adultes par classes d'âge
(y compris les individus des réductions)

- 0-1 an
- 1-4 ans
- 5-9 ans
- 10-14 ans
- Anciens bâtiments

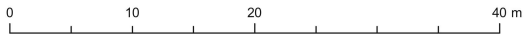


1:300

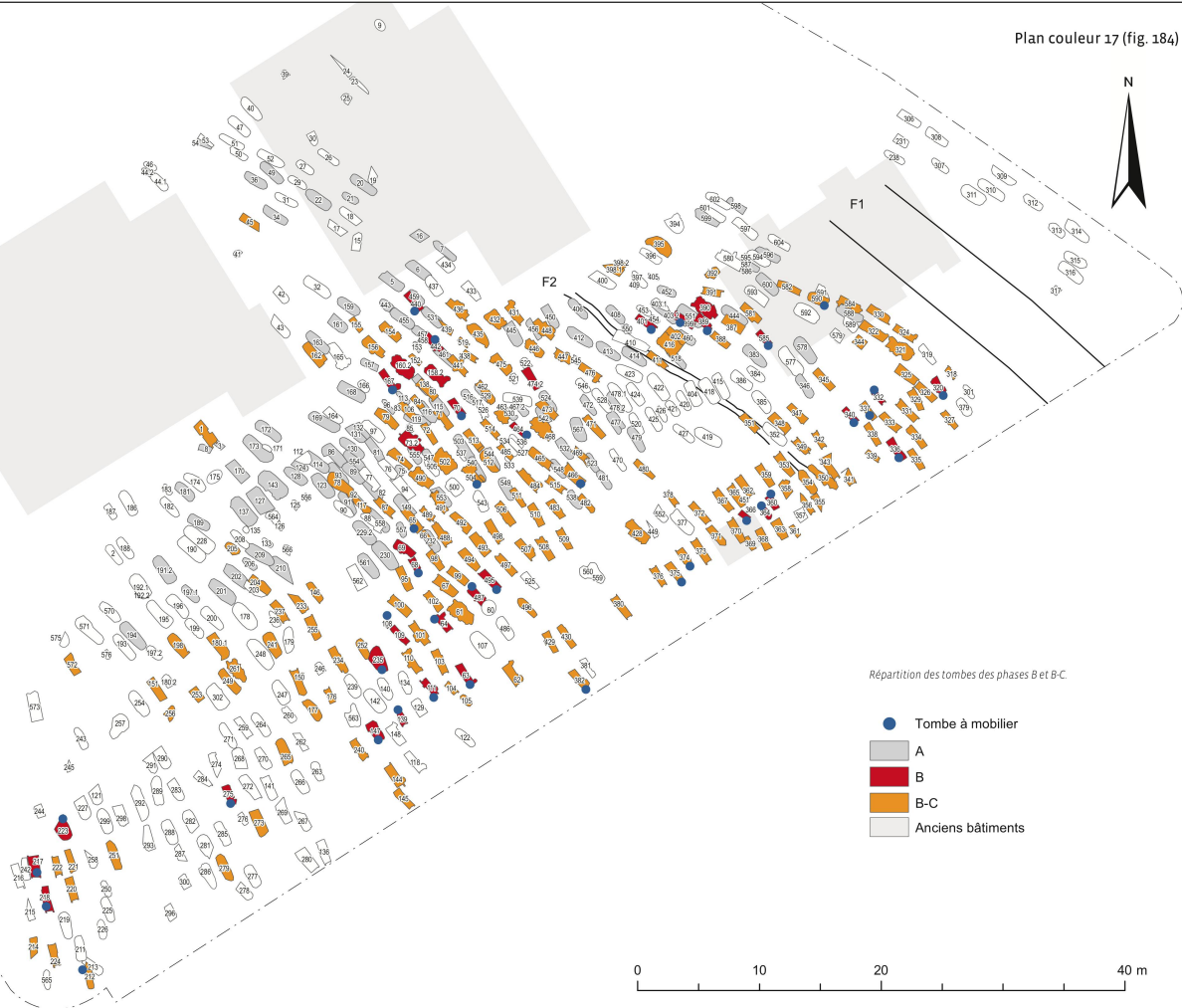


Répartition des tombes de la phase A

- Tombe à mobilier
- A
- Anciens bâtiments



1:300

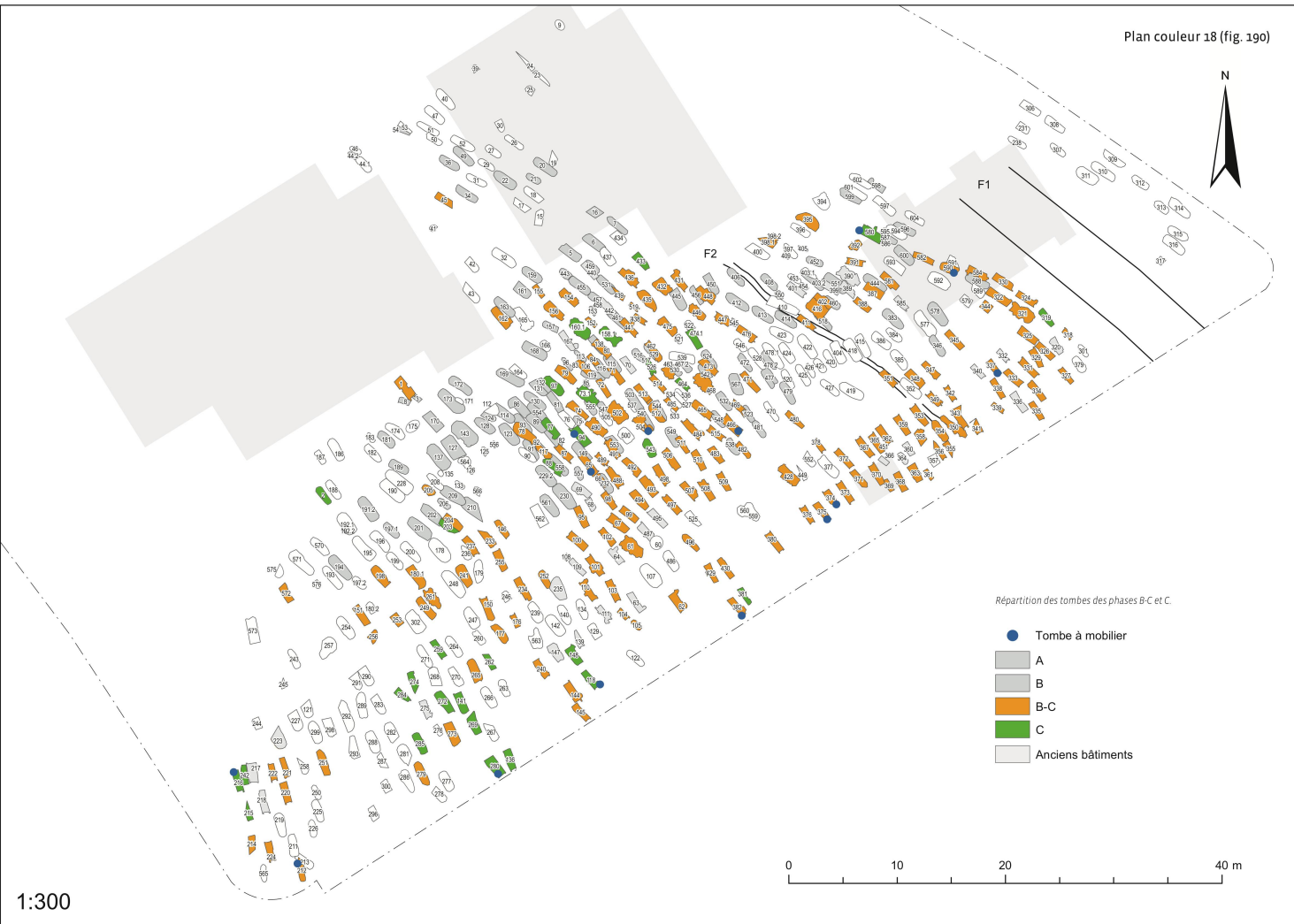


Répartition des tombes des phases B et B-C

- Tombe à mobilier
- A
- B
- B-C
- Anciens bâtiments

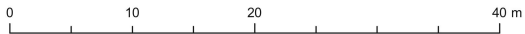
0 10 20 40 m

1:300



Répartition des tombes des phases B-C et C.

- Tombe à mobilier
- A
- B
- B-C
- C
- Anciens bâtiments



1:300