

Objekttyp: **Appendix**

Zeitschrift: **Berner Geographische Mitteilungen : Mitteilungen der Geographischen Gesellschaft Bern und Jahresbericht des Geographischen Institutes der Universität Bern**

Band (Jahr): - **(1988)**

PDF erstellt am: **20.09.2024**

### **Nutzungsbedingungen**

Die ETH-Bibliothek ist Anbieterin der digitalisierten Zeitschriften. Sie besitzt keine Urheberrechte an den Inhalten der Zeitschriften. Die Rechte liegen in der Regel bei den Herausgebern.

Die auf der Plattform e-periodica veröffentlichten Dokumente stehen für nicht-kommerzielle Zwecke in Lehre und Forschung sowie für die private Nutzung frei zur Verfügung. Einzelne Dateien oder Ausdrucke aus diesem Angebot können zusammen mit diesen Nutzungsbedingungen und den korrekten Herkunftsbezeichnungen weitergegeben werden.

Das Veröffentlichen von Bildern in Print- und Online-Publikationen ist nur mit vorheriger Genehmigung der Rechteinhaber erlaubt. Die systematische Speicherung von Teilen des elektronischen Angebots auf anderen Servern bedarf ebenfalls des schriftlichen Einverständnisses der Rechteinhaber.

### **Haftungsausschluss**


Alle Angaben erfolgen ohne Gewähr für Vollständigkeit oder Richtigkeit. Es wird keine Haftung übernommen für Schäden durch die Verwendung von Informationen aus diesem Online-Angebot oder durch das Fehlen von Informationen. Dies gilt auch für Inhalte Dritter, die über dieses Angebot zugänglich sind.

Beilagen zu Gächter E. K.: Die Quartiere der Stadt Bern und ihre Struktur

- 1: Quartiereinteilung 1980 (Volkszählungsquartiere)
- 2: Verzeichnis der Quartiernummern und Quartiernamen
- 3: Quantitative Analysen zur Quartierstruktur 1980.  
Liste der verwendeten Variablen
- 4: Demographische Struktur 1980  
Graphische Darstellung der Gruppenräume der 10 Quartiertypen
- 5: Quartiertypisierung 1980 (Demographische Struktur)

- Grenze Stadt Bern
- - - Grenze Statistische Bezirke
- Grenze Volkszählungsquartiere (überbautes Gebiet)
- 12** Nummer Statistischer Bezirk
- 06** Quartiernummer innerhalb Statistischer Bezirk

Masstab 1: 30 000



Reproduziert mit Bewilligung des Bundesamtes für Landes-  
topografie vom 19. 6. 1989



Quartier Bezirk Nummer Name	Quartier Bezirk Nummer Name	Quartier Bezirk Nummer Name	Quartier Bezirk Nummer Name	Quartier Bezirk Nummer Name
1 0101 BADGASSE-MATTE NORD 2 0102 MATTE SUEDE 3 0103 NYDEGG - 0104 NYDEGG-KHH 1 SCHWARZES QUARTIER	44 1107 FORSTWEG 11 MUESMATT 45 1201 L'ENDE-MURTENSTRASSE 46 1202 INSELSPITAL KHH 46 1203 GUETERBAHNHOF-MEYERMANNSHAUS 47 1204 OBERHOLLIGEN NORD 48 1205 OBERHOLLIGEN SUEDE 49 1206 EGGIMANNSTRASSE 50 1207 BAHNSTRASSE 51 1208 SCHENKSTRASSE 52 1209 SCHLOSSSTRASSE 53 1210 STAENPFLI STRASSE 54 1211 AUSSERHOLLIGEN OST 55 1212 AUSSERHOLLIGEN WEST 56 1213 WEISSENSTEINSTRASSE WEST 57 1214 SCHLOSSMATTE 58 1215 FISCHERMAETTEL I EFH 59 1216 FISCHERMAETTEL II HH 12 HOLLIGEN - 1301 WEISSENSTEIN KHH 60 1302 WEISSENSTEIN OST 61 1303 EISENBAHNERSIEDLUNG 62 1304 WEISSENSTEIN WEST/SUEDE 13 WEISSENSTEIN 63 1401 WEISSENSTEINSTRASSE-MUNZINGER 64 1402 BRUNNENSTRASSE--PESTALOZZI STR. 65 1403 LENTULUSSTR.--CAECILIENSTRASSE 66 1404 SCHWARZENBURGSTRASSE NORDWEST 67 1405 HOFFENWEG 68 1406 PHILISDOPHENGWEG-BRUNNHOF 69 1407 BRUNNENMATT 70 1408 SCHLOSSSTRASSE WEST - 1409 MATTENHOF KHH 71 1410 EFFINGERSTRASSE WEST 72 1411 BALDERSTR.--SCHWARZTORSTRASSE 73 1412 HUBELMATT 74 1413 KOENIGSTRASSE NORDOST 14 MATTENHOF 75 1501 MONBIJOU SUEDEWEST 76 1502 MATTENHOFSTR.--VILLETENH.STR. 77 1503 SCHWARZTORSTRASSE OST 78 1504 HASLERSTRASSE-KAPELLENSTRASSE 79 1505 MONBIJOU NORDOST 80 1506 EFFINGERSTR.--LAUPENSTR. OST 81 1507 VILLETTE 15 MONBIJOU 82 1601 SULGENBACH NORD 83 1602 MONBIJOUSTR.--NABERNSTR. NORD 84 1603 WANDER-SEFTIGENSTRASSE 85 1604 ROSCHISSTRASSE 86 1605 EIGERPLATZ-SULGENAU 87 1606 WEISSENBUHELWEG-HOLZIKOFENWEG 88 1607 HOLZIKOFENWEG-SEFTIGENSTRASSE 89 1608 BEAUNONT 90 1609 SUEDEBAHNHOFSTR.--STEINHOELZLI 91 1610 ZWINGLITRASSE 92 1611 HUTZENSTRASSE-HECKENWEG 93 1612 KNUESLHUBEL - 1613 ZIEGLERSPITAL KHH 16 WEISSENBUHEL 94 1701 MARZILI NORD 95 1702 MARZILI SUEDE 96 1703 SULGENEG-GASWERK 97 1704 EIGERSTRASSE OST 98 1705 BUENENPARK 99 1706 SCHOENEGG - 1707 SCHOENEGG KHH 100 1708 AARBUEHL 17 SANDRAIN	101 1801 KIRCHENFELD NORDOST 102 1802 THUNSTRASSE WEST 103 1803 HALLWILSTRASSE OST 104 1804 HELVETIAPLATZ-KIRCHENFELDSTR. 105 1805 DALMAZI 106 1806 AEGERTENSTR.--BERNASTA. SUEDE 107 1807 KIRCHENFELD SUEDE-DAEHLHOELZLI 18 KIRCHENFELD 108 1901 KLOSTERLI-GRYPHENHUEBEL I - 1902 MURISTALDEN KHH 109 1903 ALPENSTRASSE 110 1904 STEINSTRASSE 111 1905 THUNSTRASSE NORDOST 19 GRYPHENHUEBEL I 112 2001 BURGENZIEL SUEDE 113 2002 LINDENFELD-BRUNNADERN SW 114 2003 MUELENSTRASSE-MURSTRASSE 115 2004 UNTERES MURIFELD MFH 116 2005 UNTERES MURIFELD EFH - 2006 ELFENAU KHH 117 2007 ELFENAU 118 2008 WILDERMATTWEG - 2009 ALEXANDRAWEG KHH 20 BRUNNADERN 119 2101 JOLIMONT 120 2102 MINDSTRASSE-GRUBENSTRASSE 121 2103 MELKENWEG - 2104 EGGHOELZLI KHH 122 2105 BUCHSNERSTRASSE-WITTIGKOFEN - 2106 MURIFELD KHH 123 2107 WITTIGKOFEN WEST HH 124 2108 WITTIGKOFEN WEST SH I 125 2109 WITTIGKOFEN WEST SH II 21 MURIFELD 126 2201 OSTANG SUEDE 127 2202 SEGANTINISTRASSE-ANKERSTRASSE - 2203 BURGENZIEL KHH 128 2204 GAMTRISCHALSTRASSE SUEDE 129 2205 BUEGLIENSTRASSE NORD 130 2206 OSTANG NORD 131 2207 GIACOMETTISTRASSE 132 2208 HINTERE SCHOSSHALDE - 2209 HINTERE SCHOSSHALDE KHH 133 2210 ROBINSONDWEG 134 2211 EGELBERG 135 2212 LIEBIG-ROSENBERG 136 2213 OBSTBERG 137 2214 SCHOENBERG 138 2215 OBERES GALGENFELD 22 SCHOSSHALDE 139 2301 BEUNENFELD SUEDEWEST 140 2302 UNT. GALGENFELD - GR. ALLMEND - 2303 KLINIK WALDAU KHH 141 2304 BURGELD 142 2305 SCHERENWEG OST 143 2306 BAUNGARTEN 23 BEUNENFELD 144 2401 ALTENBERG OST - 2402 DIKONISSENH.--SALENSPITAL KHH 145 2403 ALTENBERG WEST-RABBENTAL - 2404 ALTENBERG WEST KHH 24 ALTENBERG 146 2501 VIKTORIARAAN SUEDE 147 2502 SPITALACKER SUEDE 148 2503 SPITALACKER SUEDEOST 149 2504 VIKTORIARAAN NORD 150 2505 VIKTORIAPLATZ NORD	151 2506 MODERSTRASSE NORD 152 2507 SPITALACKER MITTE - 2508 SPITALACKER KHH 153 2509 SPITALACKER OST-KASERNE 154 2510 HERZOGSTRASSE 155 2511 RODMATTSTRASSE SUEDE 25 SPITALACKER 156 2601 RODMATTSTRASSE NORD 157 2602 MELCHTALSTRASSE WEST 158 2603 BREITFELDSTRASSE WEST 159 2604 MELCHTALSTRASSE OST 160 2605 BREITFELD EFH 161 2606 WALDSTAETTERSTRASSE SUEDE 162 2607 WALDSTAETTERSTRASSE NORD 163 2608 WINKELRIEDSTRASSE SUEDEWEST 164 2609 MARKUSKIRCHE 165 2610 WANDORFFELD MITTE 166 2611 WINKELRIEDSTRASSE NORDWEST 167 2612 WINKELRIEDSTRASSE NORDOST 168 2613 BREITFELD INDUSTRIE 169 2614 LOECHLIGUT 26 BREITFELD 170 2701 BREITENRAIN SUEDEWEST 171 2702 BREITENRAIN NORDWEST 172 2703 BREITENRAIN SUEDEOST 173 2704 WYLERSTRASSE-ALLMENDSTRASSE 174 2705 ALLMENDSTR.-ELISABETHENSTR. 175 2706 STANDSTRASSE SUEDE 176 2707 WYLER WEST 177 2708 WYLER MITTE 178 2710 WYLER SUEDEOST 179 2711 WYLER NORDOST - 2712 WYLER KHH 27 BREITENRAIN 180 2801 LORRAINE WEST 181 2802 LORRAINE SUEDEOST 182 2803 LORRAINE NORDOST - 2804 LORRAINE KHH 183 2805 LORRAINE NORD 184 2806 WYLERGUT SUEDE 185 2807 WYLERGUT NORD 28 LORRAINE 186 2901 HOHLLEBI 187 2902 BÜDENWEID--AESS. FREIBURGSTR. 188 2903 IND. BUEMPLIZ SUEDE-MANGENMATT 189 2904 WEIDGASSE-MANGENSTRASSE 190 2905 BAHNHOFWEG-BURGUNDERSTRASSE 191 2906 HOEHE-NORDENSTRASSE NORDOST 192 2907 MORGENSTRASSE NORDWEST 193 2908 HOEHE NORD 194 2909 SCHWABUT OST 195 2910 SCHWABUT KHH 196 2911 SCHWABUT SH/EFH 197 2912 SCHWABUT SH 198 2913 SCHWABUT SUEDEWEST 199 2914 SCHWABUT SUEDEOST 200 2915 BERNSTRASSE-ALEMANNENSTRASSE 201 2916 SCHLOSS BUEMPLIZ-KELTENSTR. 202 2917 BUEMPLIZ ZENTRAUM - 2918 BAUNGARTEN KHH 203 2919 STATTHALTERSTRASSE 204 2920 KLEEFELDSTRASSE-BRUENACKER 205 2921 KLEEFELD WEST I 206 2922 KLEEFELD WEST II-ZENTRAUM 207 2923 KLEEFELD OBERMATT 208 2924 KLEEFELD OST I 209 2925 KLEEFELD OST II 210 2926 REHAG-WINTERHALDEN 211 2927 FROESCHWATTSTRASSE 212 2928 STAFFENACKER-WINTERMATT 213 2929 BRUENENSTRASSE-FRIEDHOF 214 2930 BRUENENSTR.--STAPPENSTRASSE	214 2931 FELLERGUT WEST I 215 2932 FELLERGUT WEST II 216 2933 FELLERGUT OST I 217 2934 FELLERGUT OST II - 2935 FELLERGUT KHH 26 BUEMPLIZ - 3001 NIEDERBOTTIGEN-CHAES UND BROT - 3002 OBERBOTTIGEN-STATION RIEDBACH - 3003 NIEDERBOTTIGEN-MATZENRIED-FORST - 3004 RIEDBACH-BUECH 30 OBERBOTTIGEN 218 3101 STOECKACKER NORDWEST 219 3102 STOECKACKER MITTE 220 3103 STOECKACKER SUEDEOST 31 STOECKACKER 221 3201 UNTERMATT INDUSTRIE 222 3202 UNTERMATTWEG 223 3203 LOOSLISSTRASSE-BUEMPLIZSTRASSE 224 3204 BLUNENFELD 225 3205 AL--BETHLEHEM 226 3206 NEUHAUS 227 3207 BETHLEHEMACKER HH I 228 3208 BETHLEHEMACKER HH II 229 3209 BETHLEHEMACKER HH III 230 3210 BETHLEHEMACKER EFH 231 3211 TSCHARNERGUT HH 232 3212 TSCHARNERGUT SH NORDWEST 233 3213 TSCHARNERGUT SH NORDWEST 234 3214 TSCHARNERGUT SH SUEDEWEST 235 3215 TSCHARNERGUT SH SUEDEOST - 3216 TSCHARNERGUT KHH 236 3217 GAEBELBACH A 237 3218 GAEBELBACH B 238 3219 GAEBELBACH C 239 3220 FELLERSTR.--BRUNNEN-EICHHOLZ 240 3221 RIEDER-ETWATT 241 3222 RIEDERENRAIN 32 BETHLEHEM EFH = Einfamilienhäuser HH = Hochhäuser SH = Scheibenhäuser KHH = Kollektivhaushalt(e) 1 - 241 laufende Nummer der in die Faktorenanalyse einbezo- genen Quartiere 0101 - 3222 systematische Quartiernummer (1. und 2. Stelle = Statistischer Bezirk)

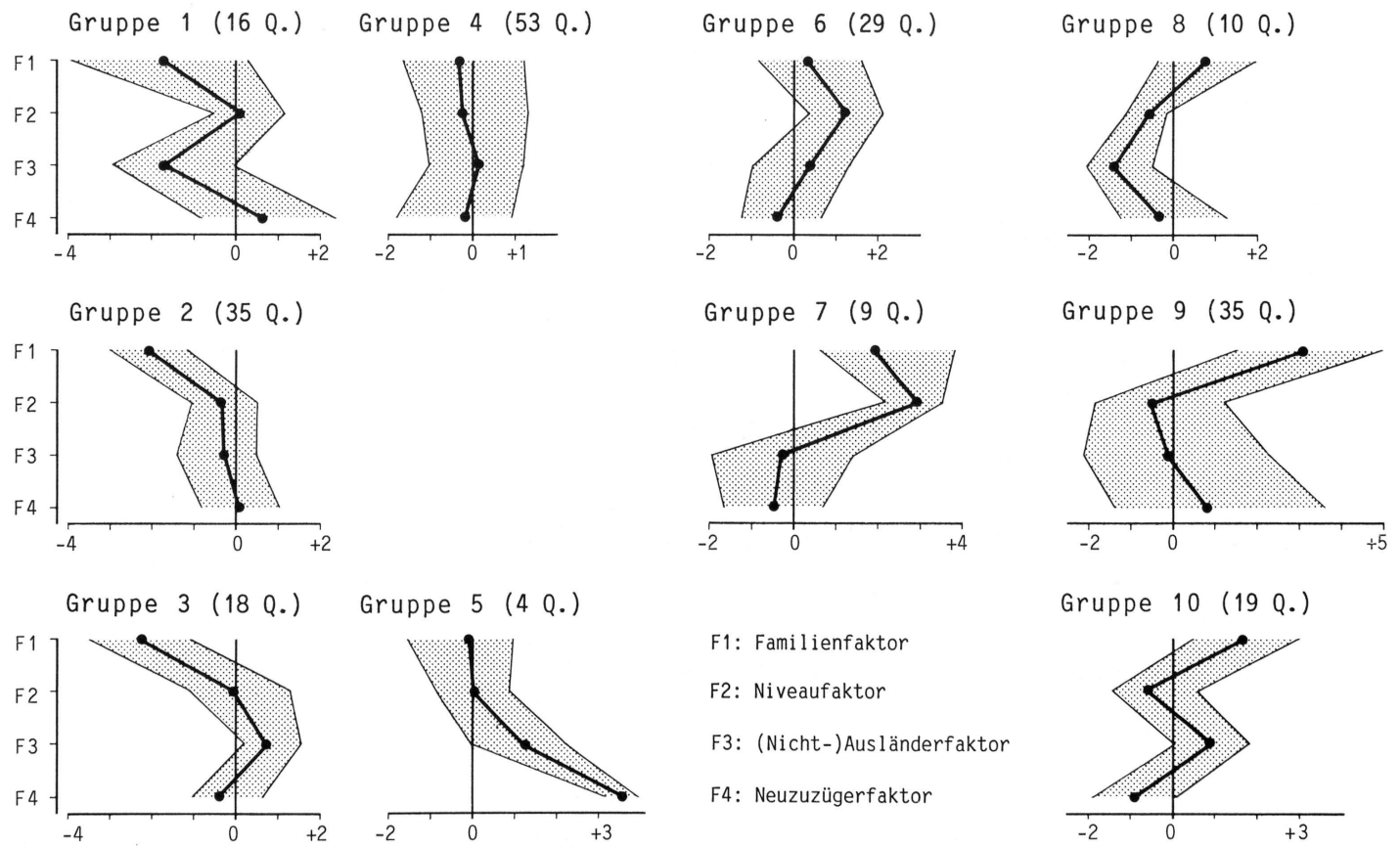
Weitere Angaben zur  
Quartiereinteilung  
siehe GAECHTER 1981  
und GAECHTER 1986

Nr.	Definition der Variablen / Inhalt des Datenfeldes
1	Volkszählungsquartiernummer (systematisch): 0101 bis 3222
2	Veränderung der Wohnbevölkerung 1970-1980 in Prozent von 1970
3	Fruchtbarkeitsziffer (Lebendgeborene 1980 pro 1000 Frauen zwischen 15 und 44 Jahren)
4	Saldo der natürlichen Bevölkerungsbewegung 1980 (Lebendgeborene minus Todesfälle)
5	Wohnbevölkerung 1980 (Anzahl Personen total)
6	Weibliche Wohnbevölkerung 1980
7	Ausländische Wohnbevölkerung 1980
8	Wohnbevölkerung im Alter von 0-4 Jahren 1980
9	" " " 5-14 " "
10	" " " 15-19 " "
11	" " " 20-34 " "
12	" " " 35-49 " "
13	" " " 50-64 " "
14	" " " 65 und mehr Jahren 1980
15	Wohnbevölkerung von 20 und mehr Jahren 1980 nach Zivilstand: Verheiratete Personen
16	" " " " Geschiedene Personen
17	" " " " Ledige Personen
18	Wohnbevölkerung mit deutscher Muttersprache 1980
19	Wohnbevölkerung mit Konfession Protestantisch 1980
20	Personen mit Wohnort 1975 an der gleichen Adresse in der Stadt Bern wie 1980
21	" " " an einer anderen Adresse in der Stadt Bern wie 1980
22	" " " in einer anderen Gemeinde als Bern
23	Erwerbstätige Wohnbevölkerung (Voll und Teilzeit) 1980
24	Erwerbstätige nach Stellung im Beruf 1980: Selbständigerwerbende
25	" " " Direktoren, leitende Angestellte
26	" " " übrige Angestellte
27	" " " gelernte Arbeiter
28	" " " an- und ungelernete Arbeiter
29	Im sekundären Wirtschaftssektor (Industrie, Gewerbe, Bau) erwerbstätige Personen 1980
30	Erwerbstätige Frauen in Prozent der Frauen zwischen 15 und 64 Jahren 1980
31	Teilzeiterwerbstätige Frauen in Prozent der erwerbstätigen Frauen 1980
32	Schüler und Studenten von 16 und mehr Jahren 1980
33	Personen ohne Arbeitsweg (Wohn- und Arbeitsort auf demselben Grundstück)
34	Zu Fuss zur Arbeit gehende Personen (je in Prozent der Personen)
35	Ein öffentliches Verkehrsmittel benutzende Personen mit Angaben über den Arbeitsweg 1980
36	Private Motorfahrzeuge (Automobil, Motorrad) benutzende Personen
37	Fahrrad, Motorfahrrad benutzende Personen
38	Privathaushalte total 1980
39	Privathaushalte mit 1 Person 1980
40	" " 2 Personen 1980
41	" " 3 " "
42	" " 4-5 " "
43	" " 6 und mehr Personen 1980
44	Familienhaushalte total 1980
45	Familienhaushalte mit weiblichem Vorstand 1980 in Prozent der Familienhaushaltungen total
46	Nichtfamilienhaushaltungen mit weiblichem Vorstand 1980 in Prozent der Nichtfamilienhaushaltungen total
47	Anteil Untermieterhaushaltungen (Untermieterhaushaltungen dividiert durch die Anzahl besetzter Wohnungen x 100) 1980

Nr.	Definition der Variablen / Inhalt des Datenfeldes
48	Anzahl Wohnungen 1980 nach der Bauperiode des Gebäudes: bis 1946
49	" " " 1947 bis 1960 (Je in Prozent der Wohnungen total)
50	" " " 1961 bis 1970
51	" " " 1971 bis 1980
52	Gebäude mit Wohnzwecken 1980: Einfamilienhäuser
53	" " " reine Wohngebäude mit 2-5 Wohnungen (Je in Prozent der Gebäude mit Wohnzwecken total)
54	" " " reine Wohngebäude mit 6 und mehr Wohnungen
55	" " " andere Wohngebäude (mind. zur Hälfte Wohnzweck)
56	" " " sonstige Gebäude mit Wohnungen
57	Wohnungen total 1980 nach Eigentümergruppen: Privatpersonen (Je in Prozent der Wohnungen total)
58	" " " juristische Personen
59	" " " öffentliche Hand
60	Besetzte Wohnungen total 1980
61	Besetzte Wohnungen mit 1 Wohnraum 1980
62	" " 2 Wohnräumen 1980
63	" " 3 " "
64	" " 4 " "
65	" " 5 und mehr Wohnräumen 1980
66	Vom Eigentümer selbst bewohnte Wohnungen in Prozent der besetzten Wohnungen
67	Durchschnittlicher Jahresnettomietpreis der Wohnungen mit 1 Wohnraum 1980 in Fr.
68	" " " 2 Wohnräumen 1980 in Fr.
69	" " " 3 " "
70	" " " 4 " "
71	Durchschnittlicher Jahresnettomietpreis pro m <sup>2</sup> Bruttowohnfläche 1980
72	Bebauungsgrad (Gebäudegrundfläche dividiert durch Gesamtfläche)
73	Anteil Wohnnutzung an der Bruttogeschossfläche in Prozent
74	Bruttoausnutzungsziffer (Bruttogeschossfläche dividiert durch Quartierfläche)
75	Bevölkerungsdichte 1980 (Einwohner pro Hektar Quartierfläche)
76	Wohnfläche pro Einwohner (Bruttogeschossfläche Wohnnutzung dividiert durch Einwohnerzahl 1980)
77	Beurteilung des Gebäudezustandes (Prozentanteil der Gebäude mit schlechtem äusserem Gebäudezustand; Aufnahmen des Geographischen Instituts der Universität Bern ca. 1985)
78	Prozentuale Wahlbeteiligung an den Gemeindewahlen von Dezember 1980: Stimmberechtigte Männer zwischen 35 und 49 Jahren
79	" " " " Stimmberechtigte Frauen zwischen 35 und 49 Jahren
99	Datenfelder mit absoluten Zahlen (Anzahl Personen, Wohnungen usw.)
99	Datenfelder mit relativen Zahlen (Prozentanteile, Kennziffern usw.)

Nähere Angaben zur Quelle und zu den Definitionen der Daten  
 siehe GAECHTER 1986

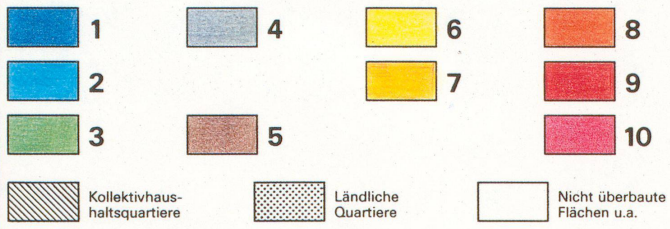
Graphische Darstellung der Gruppenräume der 10 Quartiertypen



F1 (Familienfaktor) in allen Figuren doppelt gewichtet

Quartiertypen

(weitere Erläuterungen siehe Beilage 4  
und Text Abschnitt 5.3.2)



Masstab 1:30 000

