

Landschaftsplan-Entwurf Kanton Thurgau = Projet d'aménagement du paysage en Thurgovie = Draft landscape plan for Canton Thurgau

Autor(en): [s.n.]

Objektyp: Article

Zeitschrift: **Anthos : Zeitschrift für Landschaftsarchitektur = Une revue pour le
paysage**

Band (Jahr): **20 (1981)**

Heft 4: **20 Jahre "anthos" = "anthos" a 20 ans = 20 years of "anthos"**

PDF erstellt am: **21.09.2024**

Persistenter Link: <https://doi.org/10.5169/seals-135421>

Nutzungsbedingungen

Die ETH-Bibliothek ist Anbieterin der digitalisierten Zeitschriften. Sie besitzt keine Urheberrechte an den Inhalten der Zeitschriften. Die Rechte liegen in der Regel bei den Herausgebern.

Die auf der Plattform e-periodica veröffentlichten Dokumente stehen für nicht-kommerzielle Zwecke in Lehre und Forschung sowie für die private Nutzung frei zur Verfügung. Einzelne Dateien oder Ausdrucke aus diesem Angebot können zusammen mit diesen Nutzungsbedingungen und den korrekten Herkunftsbezeichnungen weitergegeben werden.

Das Veröffentlichen von Bildern in Print- und Online-Publikationen ist nur mit vorheriger Genehmigung der Rechteinhaber erlaubt. Die systematische Speicherung von Teilen des elektronischen Angebots auf anderen Servern bedarf ebenfalls des schriftlichen Einverständnisses der Rechteinhaber.

Haftungsausschluss

Alle Angaben erfolgen ohne Gewähr für Vollständigkeit oder Richtigkeit. Es wird keine Haftung übernommen für Schäden durch die Verwendung von Informationen aus diesem Online-Angebot oder durch das Fehlen von Informationen. Dies gilt auch für Inhalte Dritter, die über dieses Angebot zugänglich sind.

Landschaftsplan-Entwurf Kanton Thurgau

Auftraggeber: Regional- und Kantonalplanung Thurgau. Leitung: Baudepartement Kanton Thurgau, Amt für Raumplanung, Frauenfeld

Verfasser: Reinhardt + Hesse + Schwarze, Büro für Raumplanung AG, Zürich, Martin Schwarze, dipl. Ing. TUB, Raum- und Landschaftsplaner

Projektdatei: Stand 1981

Beschreibung: Ausschnitt aus Landschaftsplan-Entwurf der Regional- und Kantonalplanung Thurgau. Plan, Bericht, Inventar decken ein breites Spektrum von Inhalten ab. Gleichzeitig werden Aussagen von kommunaler, regionaler, kantonaler Bedeutung dargestellt. Kommunale gelten als Hinweise oder Empfehlungen. Dieser Landschaftsplan soll dazu beitragen, die Landschaft des Thurgaus in ihren vielfältigen Werten und als Grundlage für die Land- und Forstwirtschaft zu erhalten. Er detailliert die Massnahmen zum Schutz und zur Pflege der Landschaft, wie sie der Regierungsrat in den kantonalen «Zielen der Raumordnungspolitik» 1980 umschrieben hat. Er stützt sich auf kantonales Baugesetz 1977 und Eidg. Raumplanungsgesetz 1979. Plan, Bericht, Inventar liegen heute als Entwürfe vor. Sie sind noch unverbindlich. Die Vernehmlassung bei den Gemeindebehörden wird voraussichtlich 1982 erfolgen.

Projet d'aménagement du paysage en Thurgovie

Maitre d'œuvre: Département des travaux publics du canton de Thurgovie. Aménagement régional et cantonal de Thurgovie, Office de l'aménagement du territoire, Frauenfeld

Projet: Reinhardt + Hesse + Schwarze, bureau pour l'aménagement du territoire SA, Zurich, Martin Schwarze, ing. dipl. TUB, urbaniste-paysagiste

Données: Situation 1981

Description: Extrait du projet d'aménagement du paysage de l'Aménagement régional et cantonal de Thurgovie. Le contenu des plan, rapport et inventaire couvre un large spectre. Ces derniers contiennent des déclarations d'importance communale, régionale et cantonale. Au niveau communal, elles sont formulées à titre d'indications ou de recommandations. Ce plan d'aménagement du paysage doit contribuer à assurer la conservation du paysage thurgovien et de ses multiples richesses comme base, entre autres, de l'agriculture et de la sylviculture. Il présente en détails des mesures de préservation et d'aménagement du paysage suivant la description donnée par le Conseil d'Etat en 1980 dans les «Objectifs de la politique d'aménagement du territoire» du canton. Il s'appuie sur la loi cantonale de construction de 1977, ainsi que sur la loi fédérale de l'aménagement du territoire de 1979. Plan, rapport et inventaire existent aujourd'hui sous forme de projets. Ils ne comportent encore aucune obligation. La réponse des autorités communales est prévue pour 1982.

Draft Landscape Plan for Canton Thurgau

















Commissioning authority: Regional and Cantonal Planning Authority, Thurgau. Management: Building Department of Canton Thurgau, Office for the Environment, Frauenfeld

Project: Reinhardt + Hesse + Schwarze, Office for landscape planning Ltd., Zurich, Martin Schwarze, engineer TUB, regional and landscape planner

Project data: State 1981

Description: Extract from the draft landscape plan of the regional and cantonal plan for Thurgau. The plan, report and inventory cover a wide range of contents. At the same time, they set out statements of communal, regional and cantonal importance. The statements with reference to communes are considered as pointers or recommendations. The landscape plan is intended as a contribution to maintaining the landscape of Thurgau with its varied merits and as a basis for agriculture and forestry. It sets out detailed measures for the protection and management of the landscape as described by the Cantonal Government in the Cantonal "Objectives in urban and country planning policies" 1980. This is based on the Cantonal Building Law (1977) and the Federal Law on Urban and Rural Planning (1979). The plan, report and inventory are at present available in draft form and are still not legally binding. The hearing with the communal authorities will probably take place in 1982.

	LANDSCHAFT VON KANTONALER ODER NATIONALER BEDEUTUNG
	ORTSBILDSCHUTZGEBIET 1 (BESONDERS WERTVOLL)
	ORTSBILDSCHUTZGEBIET 2 (WERTVOLL)
	BAUDENKMAL/KULTUROBJEKT 1 (ALLE BESONDERS WERTVOLL)
	BAUDENKMAL/KULTUROBJEKT 2 (WERTVOLL) (NUR AUSSERHALB ORTSBILDSCHUTZGEBIETE)
	BAUGEBIET (BG/RG) (PERIMETER, INKLUSIV CAMPING)
	LANDSCHAFTLICH EMPFINDLICHES BAUGEBIET
	BAUMSCHUTZ IM BAUGEBIET
	ARCHAEOLOGISCHE FUNDSTELLE/INTERESSENBEREICH
	LANDWIRTSCHAFTSGEBIET
	REBEN
	FORSTGEBIET UND AUFFORSTUNG
	NATurnaHER WALD
	NATURSCHUTZGEBIET
	NATURDENKMAL/NATUROBJEKT 1 (BESONDERS WERTVOLL)
	NATURDENKMAL/NATUROBJEKT 2 (WERTVOLL) (GEHÖLZGRUPPE, QUELLE, AUFSCHLUSS, FINDLING)

	GEWAESSER (SEE/TEICH)
	GEWAESSER (BACH/FLUSS/QUELLHORIZONT)
	LANDSCHAFTSSCHUTZGEBIET 1 (BESONDERS WERTVOLL) (BESONDERE SCHUTZZIELE/INTEGRALE ERHALTUNG)
	LANDSCHAFTSSCHUTZGEBIET 2 (WERTVOLL) (FREIHALTUNG/UMGEBUNGSSCHUTZ)
	REKULTIVIERUNGSBEREICH/NEUGESTALTUNGSBEREICH
	ABBAUGEBIET (BESTEHEND/GEPLANT)
	DEPONIE (BESTEHEND/GEPLANT)
	AUSSICHTSPUNKT/AUSSICHTSLAGE
	INTENSIVERHOLUNG
	ERHOLUNGSEINRICHTUNG (BESTEHEND/GEPLANT) (NUR SOFERN VON BESONDERER BEDEUTUNG FÜR LANDSCHAFT/ORTSBILD)
	.
	.
	.
	.
	UEBRIGES GEBIET
	MILITAERISCHER INTERESSENBEREICH

0 1km 2km
Originalmassstab 1:25 000

Datum: September 1981

Plangrösse: 147/60

