

**Zeitschrift:** Zeitlupe : für Menschen mit Lebenserfahrung  
**Herausgeber:** Pro Senectute Schweiz  
**Band:** 86 (2008)  
**Heft:** 7-8

## **Werbung**

### **Nutzungsbedingungen**

Die ETH-Bibliothek ist die Anbieterin der digitalisierten Zeitschriften auf E-Periodica. Sie besitzt keine Urheberrechte an den Zeitschriften und ist nicht verantwortlich für deren Inhalte. Die Rechte liegen in der Regel bei den Herausgebern beziehungsweise den externen Rechteinhabern. Das Veröffentlichen von Bildern in Print- und Online-Publikationen sowie auf Social Media-Kanälen oder Webseiten ist nur mit vorheriger Genehmigung der Rechteinhaber erlaubt. [Mehr erfahren](#)

### **Conditions d'utilisation**

L'ETH Library est le fournisseur des revues numérisées. Elle ne détient aucun droit d'auteur sur les revues et n'est pas responsable de leur contenu. En règle générale, les droits sont détenus par les éditeurs ou les détenteurs de droits externes. La reproduction d'images dans des publications imprimées ou en ligne ainsi que sur des canaux de médias sociaux ou des sites web n'est autorisée qu'avec l'accord préalable des détenteurs des droits. [En savoir plus](#)

### **Terms of use**

The ETH Library is the provider of the digitised journals. It does not own any copyrights to the journals and is not responsible for their content. The rights usually lie with the publishers or the external rights holders. Publishing images in print and online publications, as well as on social media channels or websites, is only permitted with the prior consent of the rights holders. [Find out more](#)

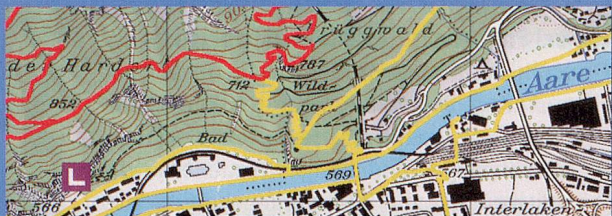
**Download PDF:** 24.01.2026

**ETH-Bibliothek Zürich, E-Periodica, <https://www.e-periodica.ch>**



# Präzis, detailliert und aktuell


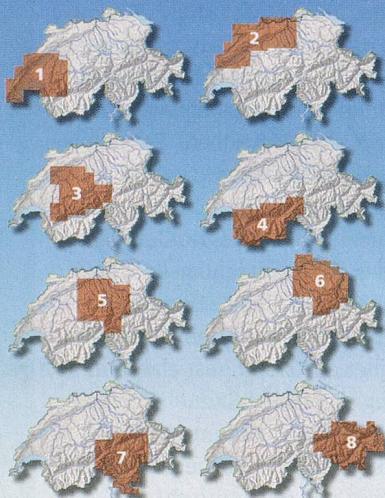
Wandern mit Produkten von swisstopo



**Für die Planung:**  
Swiss Map 25, die Landkarte 1:25 000 auf DVD

## Die Schweiz in 8 Sektoren

- mit Wanderwegen
- Profil- und Marschzeitberechnung
- GPS-Schnittstelle

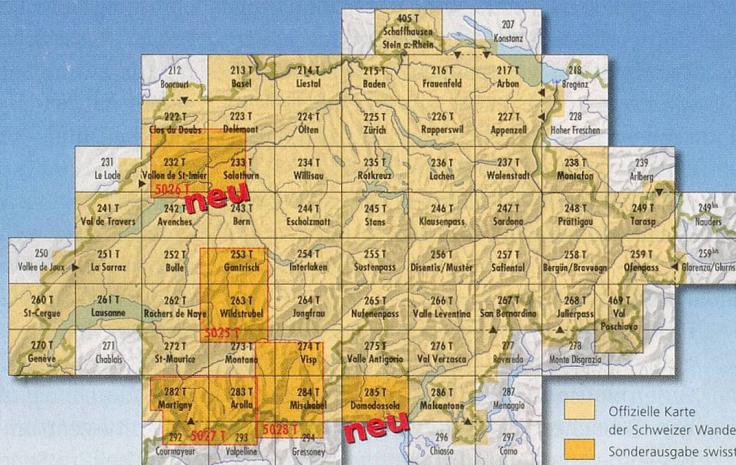


**Markierte Wander- und Bergwanderwege auf der Landkarte 1:50 000**

**Für unterwegs:**  
Wanderkarten 1:50 000

## 58 Blätter und 4 Zusammensetzungen

- Offizielle Karte der Schweizer Wanderwege
- Linien der öffentlichen Verkehrsmittel (Bus, Bahn, Schiff) mit Haltestellen
- Rückseite mit Wandervorschlägen



Offizielle Karte der Schweizer Wanderwege  
Sonderausgabe swisstopo



Schweizerische Eidgenossenschaft  
Confédération suisse  
Confederazione Svizzera  
Confederaziun svizra

Bundesamt für Landestopografie swisstopo  
[www.swisstopo.ch](http://www.swisstopo.ch)

Foto: Jura Bernois Tourisme