

**Zeitschrift:** Berner Zeitschrift für Geschichte und Heimatkunde  
**Herausgeber:** Bernisches historisches Museum  
**Band:** 48 (1986)  
**Heft:** 4

**Anhang:** Die Dachlandschaft der Berner Altstadt  
**Autor:** [s.n.]

### **Nutzungsbedingungen**

Die ETH-Bibliothek ist die Anbieterin der digitalisierten Zeitschriften auf E-Periodica. Sie besitzt keine Urheberrechte an den Zeitschriften und ist nicht verantwortlich für deren Inhalte. Die Rechte liegen in der Regel bei den Herausgebern beziehungsweise den externen Rechteinhabern. Das Veröffentlichen von Bildern in Print- und Online-Publikationen sowie auf Social Media-Kanälen oder Webseiten ist nur mit vorheriger Genehmigung der Rechteinhaber erlaubt. [Mehr erfahren](#)

### **Conditions d'utilisation**

L'ETH Library est le fournisseur des revues numérisées. Elle ne détient aucun droit d'auteur sur les revues et n'est pas responsable de leur contenu. En règle générale, les droits sont détenus par les éditeurs ou les détenteurs de droits externes. La reproduction d'images dans des publications imprimées ou en ligne ainsi que sur des canaux de médias sociaux ou des sites web n'est autorisée qu'avec l'accord préalable des détenteurs des droits. [En savoir plus](#)

### **Terms of use**

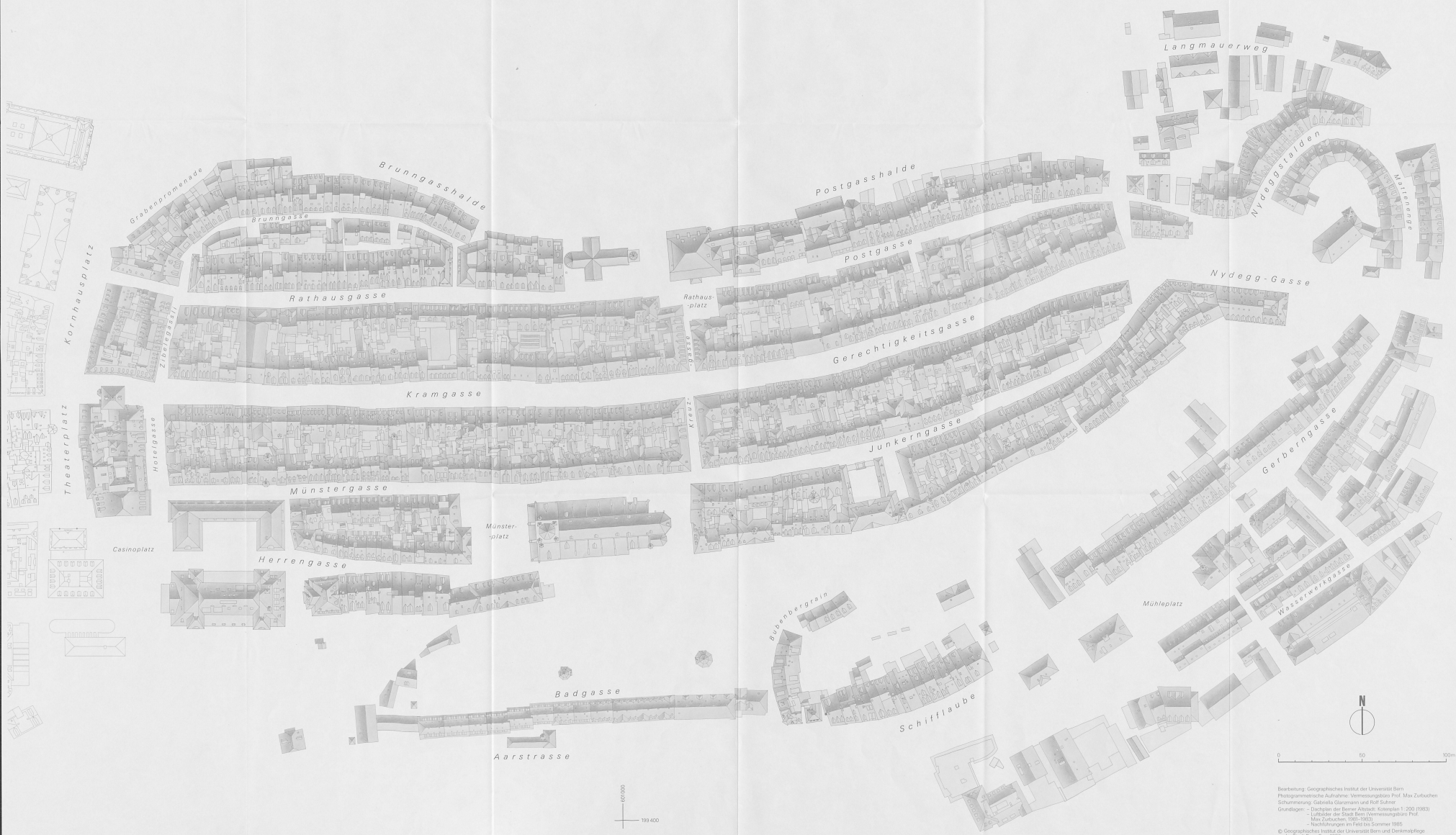
The ETH Library is the provider of the digitised journals. It does not own any copyrights to the journals and is not responsible for their content. The rights usually lie with the publishers or the external rights holders. Publishing images in print and online publications, as well as on social media channels or websites, is only permitted with the prior consent of the rights holders. [Find out more](#)

**Download PDF:** 17.04.2026

**ETH-Bibliothek Zürich, E-Periodica, <https://www.e-periodica.ch>**

# Die Dachlandschaft der Berner Altstadt

Masstab 1:1000

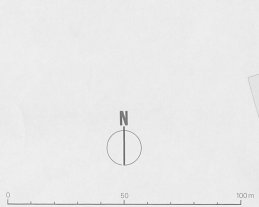
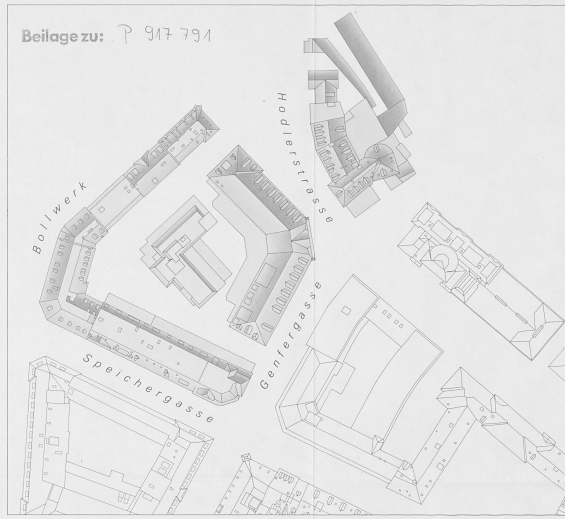


601000  
199400

0 50 100m  
N

Bearbeitung: Geographisches Institut der Universität Bern  
Photogrammetrische Aufnahme: Vermessungsbüro Prof. Max Zurbuchen  
Schummierung: Gabriella Clarmann und Rolf Schuler  
Grundlagen: Dachplan der Berner Altstadt, Schema 1:200 (1963)  
- Luftbild der Stadt Bern (Vermessungsbüro Prof. Max Zurbuchen, 1951-1962)  
- Nachbildungen im Feld bei Sommer 1985.  
© Geographisches Institut der Universität Bern und Denkmalpflege der Stadt Bern, Bern 1985

Beilage zu: P 917 791



Bearbeitung: Geographisches Institut der Universität Bern  
Photogrammetrische Aufnahme: Vermessungsbüro Prof. Max Zurlinden  
Sicherungsmessung: Gabriel Glemmer und Rolf Sulzer  
Grundlagen: - Darstellung der Berner Altstadt: Kollerian 1/200 (1983)  
- Luftbilder der Stadt Bern (Vermessungsbüro Prof. Max Zurlinden 1995/1996)  
- Nachkolorierungen im Feld bis Sommer 1989  
© Geographisches Institut der Universität Bern und Druckverlag der Stadt Bern, Bern 1989

