

Zeitschrift: Heimatekunde Wiggertal
Herausgeber: Heimatvereinigung Wiggertal
Band: 45 (1987)

Artikel: Das Amt Willisau im Wandel der Zeit
Autor: Bieri, Bruno / Marti, Hans / Menz, Peter
Kapitel: Dias zur Einleitung
DOI: <https://doi.org/10.5169/seals-718275>

Nutzungsbedingungen

Die ETH-Bibliothek ist die Anbieterin der digitalisierten Zeitschriften auf E-Periodica. Sie besitzt keine Urheberrechte an den Zeitschriften und ist nicht verantwortlich für deren Inhalte. Die Rechte liegen in der Regel bei den Herausgebern beziehungsweise den externen Rechteinhabern. Das Veröffentlichen von Bildern in Print- und Online-Publikationen sowie auf Social Media-Kanälen oder Webseiten ist nur mit vorheriger Genehmigung der Rechteinhaber erlaubt. [Mehr erfahren](#)

Conditions d'utilisation

L'ETH Library est le fournisseur des revues numérisées. Elle ne détient aucun droit d'auteur sur les revues et n'est pas responsable de leur contenu. En règle générale, les droits sont détenus par les éditeurs ou les détenteurs de droits externes. La reproduction d'images dans des publications imprimées ou en ligne ainsi que sur des canaux de médias sociaux ou des sites web n'est autorisée qu'avec l'accord préalable des détenteurs des droits. [En savoir plus](#)

Terms of use

The ETH Library is the provider of the digitised journals. It does not own any copyrights to the journals and is not responsible for their content. The rights usually lie with the publishers or the external rights holders. Publishing images in print and online publications, as well as on social media channels or websites, is only permitted with the prior consent of the rights holders. [Find out more](#)

Download PDF: 22.02.2026

ETH-Bibliothek Zürich, E-Periodica, <https://www.e-periodica.ch>


Habsburger Löwe im Willisauer Wappen



«Die Statt und Graffschaft Wilisauw Anno 1674», Wappenscheibe im Landvogteischloss Willisau (Ausschnitt)




Herbstlandschaft auf Twerenegg, Menznau





Hübeli, Hergiswil, Winterlandschaft
Fruchtstand einer Distel, Naturlehrgebiet
Buchwald, Ettiswil
Herbststimmung auf dem Wellbrig





Das Amt Willisau im Wandel der Zeit



Blick von Norden auf Nebikon
 Wasserfrösche, Naturlehrgebiet
 Buchwald, Ettiswil
 Froschteich, Naturlehrgebiet
 Buchwald, Ettiswil



Blick von der Ronnmühle, Schötz,
 zum Pilatus
 Wiesenkerbel




Bläuling
 Blick von Südosten auf
 die Klosterkirche St. Urban



Herbstlandschaft in der Rohrmatt,
 Willisau-Land
 Blatt mit Herbstfärbung
 Beim Aufstieg zum Napf








Wappen von Alberswil
Wappen von Altbüren
Wappen von Altishofen

Bauernhof an der Wigger in Alberswil
Blick auf die St.-Antonius-Kapelle
von Altbüren
Dorfzentrum von Altishofen

Wappen von Buchs
Wappen von Dagmersellen
Wappen von Ebersecken

Kapelle St. Andreas in Buchs
Blick von Osten auf Dagmersellen
Herbstlandschaft auf Wergigen,
Ebersecken





Wappen von Egolzwil
Wappen von Ettiswil
Wappen von Fischbach



Blick auf Egolzwil und Wauwilermoos
Blick von der Brästenegg auf Ettiswil
Kapelle St. Aper in Fischbach





Wappen von Gettnau
Wappen von Grossdietwil
Wappen von Hergiswil



Blick von Westen auf Gettnau
Blick von Westen auf Grossdietwil
Hölzerne Wegkapelle in
der Hintersagen, Hergiswil






Wappen von Kottwil
Wappen von Langnau
Wappen von Luthern



Kapelle der Hl. Familie in Kottwil
Innenaufnahme der Pfarrkirche Langnau
Dorfplatz Luthern




Wappen von Menznau
Wappen von Nebikon
Wappen von Ohmstal




Blick von Nordwesten auf Menzberg,
Menznau
Nebikon mit Wängengrat und Schimbrig
im Hintergrund
Waldbruderkapelle zu Maria Opferung
und St. Philomena in Niederwil, Ohmstal





Wappen von Pfaffnau
 Wappen von Reiden
 Wappen von Richenthal



Burgstelle Pfaffnau
 Blick von der ehemaligen Ritterkommende
 auf Reiden
 Wegkapelle bei Unter Fronhofen,
 Richenthal





Wappen von Roggliswil
 Wappen von Schötz
 Wappen von Uffikon




Blick vom Honig auf Burghalden,
 Hornwald und Wasserfallen
 Blick vom Santenberg auf Schötz
 Blick von Westen auf Uffikon






Wappen von Ufhusen
Wappen von Wauwil
Wappen von Wikon



Pfarrkirche St. Johannes Bapt. und
St. Katharina, Ufhusen
Wauwilermoos
Blick vom Hasli, Dagmersellen, auf Wikon



Wappen von Willisau-Land
Wappen von Willisau-Stadt
Wappen von Zell



Hinter Wellbrig, Willisau-Land
Ablass-Prozession im Städtchen Willisau
Glockenturm der Pfarrkirche Zell





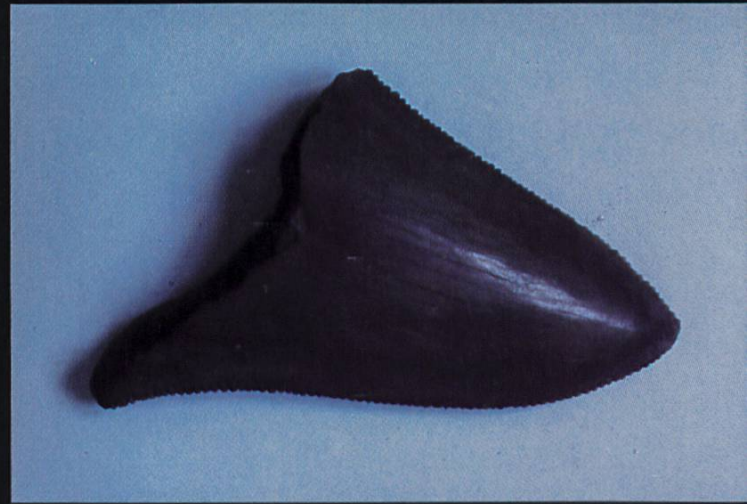
Rauhreiflandschaft am Napf
Nebelmeer im Napfgebiet



Sandsteinbänke an der Strasse
Langnau–Richenthal
Versteinerte Seesterne, gefunden in der
Oberen Meeresmolasse bei Reiden
Muschelsandstein in der Oberen Meeres-
molasse, aus: A. Heim, Geologie der
Schweiz, Leipzig 1919



Gewaltiger Haifischzahn,
Natur-Museum, Luzern
Heutiger Hai
Haifischzähne aus Uffikon,
Natur-Museum, Luzern



Nagelfluh, Menzberg
Napfschüttung, verursacht durch die
Uraare
Napflandschaft, Blick vom Eigatter zur
Trachselegg



1. Teil:

Von erstaunlichen Funden Erdgeschichte Urgeschichte Kelten und Römer



(Femur), *Sitonyia acuta* Drap. (Cyclostoma).




Fig. 26.

„Seelaffe“, Bänke von Muschelsandstein mit *Cardium commune*.

Wir verzichten darauf, die ca. 350 Muschel- und 300 Schneckenarten, die von Karl Mayer bestimmt und vielfach auch benannt worden sind, hier aufzuzählen; sie stehen in Revision und Reduktion;

