

Bellinzona : das Schwimmbad unter der Strasse

Autor(en): [s.n.]

Objektyp: **Article**

Zeitschrift: **Das Werk : Architektur und Kunst = L'oeuvre : architecture et art**

Band (Jahr): **58 (1971)**

Heft 2: **Altersheime - Schwimmbäder**

PDF erstellt am: **20.09.2024**

Persistenter Link: <https://doi.org/10.5169/seals-44972>


Nutzungsbedingungen

Die ETH-Bibliothek ist Anbieterin der digitalisierten Zeitschriften. Sie besitzt keine Urheberrechte an den Inhalten der Zeitschriften. Die Rechte liegen in der Regel bei den Herausgebern. Die auf der Plattform e-periodica veröffentlichten Dokumente stehen für nicht-kommerzielle Zwecke in Lehre und Forschung sowie für die private Nutzung frei zur Verfügung. Einzelne Dateien oder Ausdrucke aus diesem Angebot können zusammen mit diesen Nutzungsbedingungen und den korrekten Herkunftsbezeichnungen weitergegeben werden. Das Veröffentlichen von Bildern in Print- und Online-Publikationen ist nur mit vorheriger Genehmigung der Rechteinhaber erlaubt. Die systematische Speicherung von Teilen des elektronischen Angebots auf anderen Servern bedarf ebenfalls des schriftlichen Einverständnisses der Rechteinhaber.

Haftungsausschluss

Alle Angaben erfolgen ohne Gewähr für Vollständigkeit oder Richtigkeit. Es wird keine Haftung übernommen für Schäden durch die Verwendung von Informationen aus diesem Online-Angebot oder durch das Fehlen von Informationen. Dies gilt auch für Inhalte Dritter, die über dieses Angebot zugänglich sind.

Bellinzona: Das Schwimmbad unter der Straße




Architekten: Aurelio Gaffetti SIA, Flora Ruchat, Ivo Trümpy, Bedano
Mitarbeiter: Cristina Göckel, Aurelio Bianchini, José Ormazabal
Ingenieure: Guido Steiner SIA, Locarno (Becken und Eisenstruktur)
Barizzi & Vanetta SIA, Lugano (Passerelle)
1970

Bellinzona: La piscine sous la route

Bellinzona: The swimming-pool under the highway

Photos: 1, 6-10 P. Brioschi, Bellinzona; 2-5 D. Peverelli, Zürich



Bellinzona: Das Schwimmbad unter der Straße



7

6

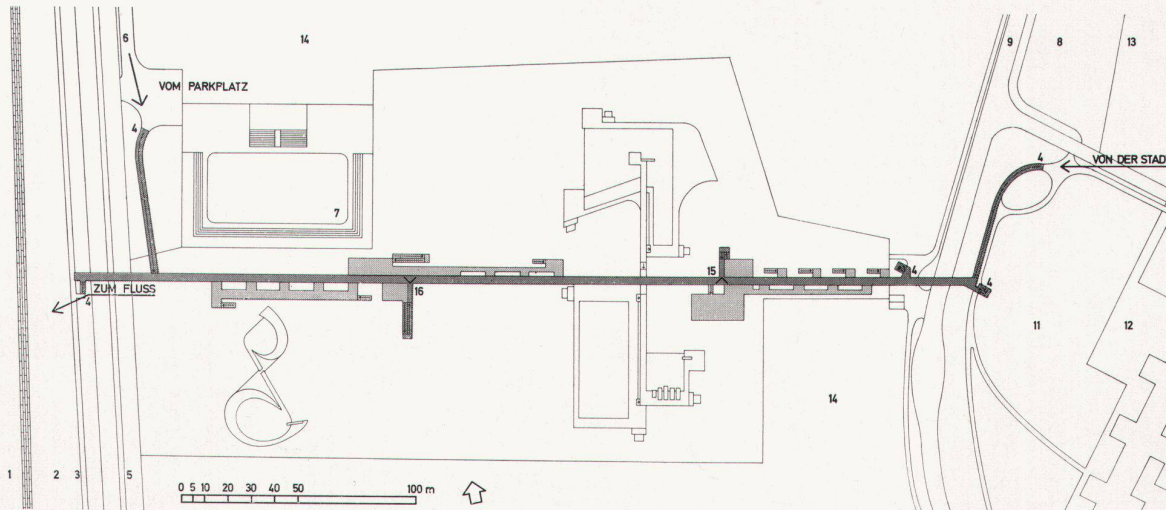
8





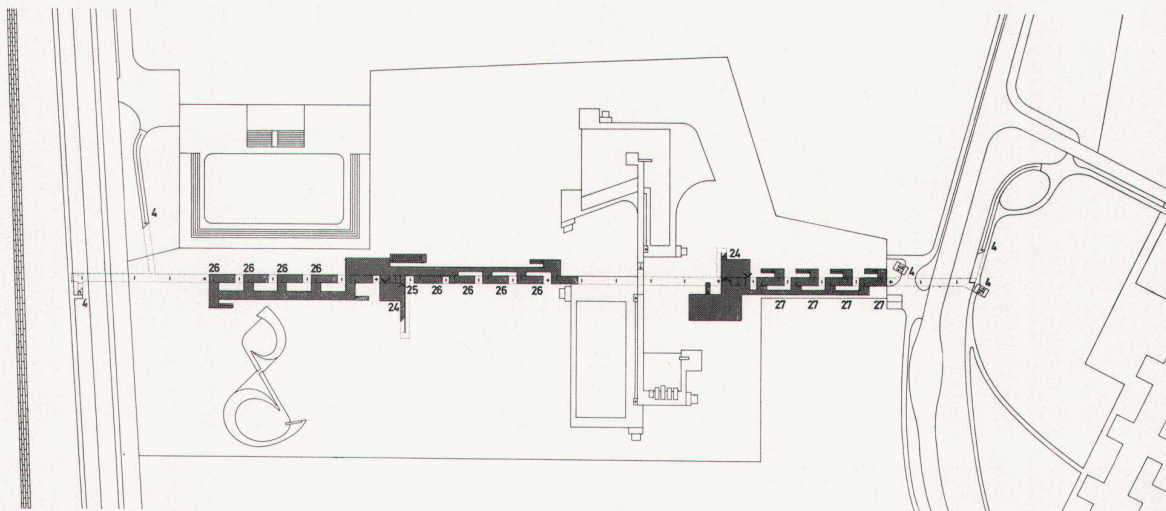
10





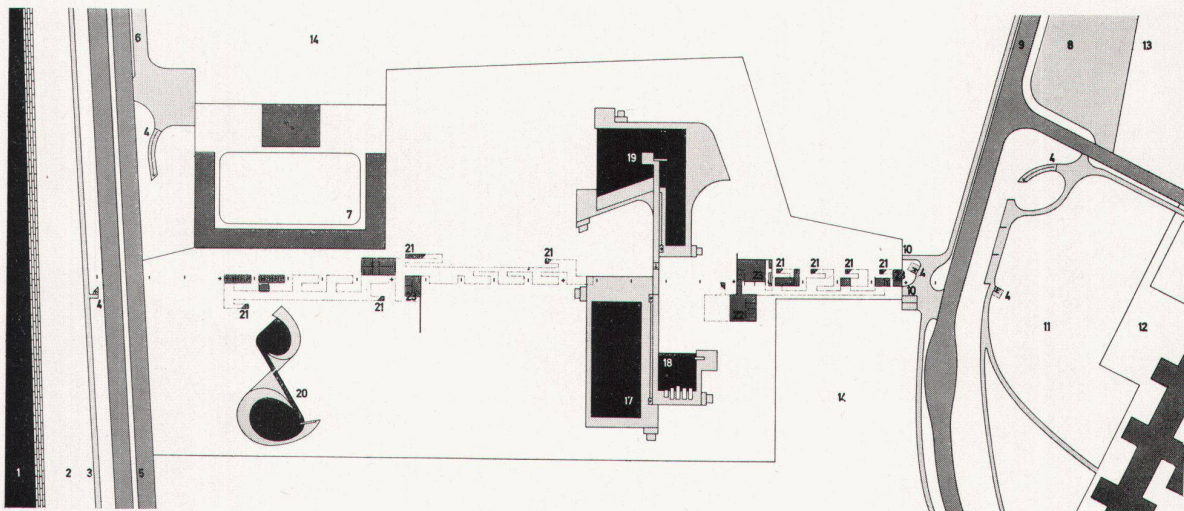
Straßengeschoß

- 1 Tessinfluß
- 2 Ufer
- 3 Spazierweg
- 4 Zugang Passerelle
- 5 Autobahn
- 6 Vom Parkplatz
- 7 Kunsteisbahn
- 8 Parkplatz
- 9 Umfahrungsstraße
- 10 Diensteingänge
- 11 Öffentliche Parkanlage
- 12 Kantonsschule
- 13 Sportplätze
- 14 Erweiterung
- 15 Eingang für Schüler
- 16 Hauptingang
- 17 Olympisches Becken
- 18 Sprünge
- 19 Becken für Nichtschwimmer, Lernschwimmbecken
- 20 Planschbecken
- 21 Zugang Garderoben
- 22 Restaurant
- 23 Technische Räume
- 24 Von der Passerelle
- 25 Kasse
- 26 Garderoben
- 27 Garderoben für Schüler



Kabinengeschoß

- 1 Rivière Tessin
- 2 Rivage
- 3 Promenade
- 4 Accès à la passerelle
- 5 Autoroute
- 6 Depuis la place de stationnement
- 7 Patinoire artificielle
- 8 Place de stationnement
- 9 Route de contournement
- 10 Entrées de service
- 11 Parc public
- 12 Ecole cantonale
- 13 Stades
- 14 Extension
- 15 Entrée pour écoliers
- 16 Entrée principale
- 17 Bassin olympique
- 18 Plongeurs
- 19 Bassin pour nonnageurs, enseignement de la natation
- 20 Bassin à patauger
- 21 Entrée vestiaires
- 22 Restaurant
- 23 Locaux techniques
- 24 Depuis la passerelle
- 25 Caisse
- 26 Vestiaires
- 27 Vestiaires pour écoliers



Schwimmbecken

- 1 River Ticino
- 2 Bank
- 3 Promenade
- 4 Access footbridge
- 5 Express highway
- 6 From the car park
- 7 Ice rink
- 8 Car park
- 9 Detour
- 10 Service entrances
- 11 Public park
- 12 Cantonal School
- 13 Sports grounds
- 14 Extension
- 15 Pupils' entrance
- 16 Main entrance
- 17 Olympic pool
- 18 Diving equipment
- 19 Pool for nonswimmers, beginners' pool
- 20 Wading-pool
- 21 Access, cloakrooms
- 22 Restaurant
- 23 Technical rooms
- 24 From the footbridge
- 25 Cashier
- 26 Cloakrooms
- 27 Pupils' cloakrooms