

Zeitschrift: Schweizer Erziehungs-Rundschau : Organ für das öffentliche und private Bildungswesen der Schweiz = Revue suisse d'éducation : organe de l'enseignement et de l'éducation publics et privés en Suisse

Herausgeber: Verband Schweizerischer Privatschulen

Band: 26 (1953-1954)

Heft: 3

Buchbesprechung: Bücherbesprechung

Nutzungsbedingungen

Die ETH-Bibliothek ist die Anbieterin der digitalisierten Zeitschriften auf E-Periodica. Sie besitzt keine Urheberrechte an den Zeitschriften und ist nicht verantwortlich für deren Inhalte. Die Rechte liegen in der Regel bei den Herausgebern beziehungsweise den externen Rechteinhabern. Das Veröffentlichen von Bildern in Print- und Online-Publikationen sowie auf Social Media-Kanälen oder Webseiten ist nur mit vorheriger Genehmigung der Rechteinhaber erlaubt. [Mehr erfahren](#)

Conditions d'utilisation

L'ETH Library est le fournisseur des revues numérisées. Elle ne détient aucun droit d'auteur sur les revues et n'est pas responsable de leur contenu. En règle générale, les droits sont détenus par les éditeurs ou les détenteurs de droits externes. La reproduction d'images dans des publications imprimées ou en ligne ainsi que sur des canaux de médias sociaux ou des sites web n'est autorisée qu'avec l'accord préalable des détenteurs des droits. [En savoir plus](#)

Terms of use

The ETH Library is the provider of the digitised journals. It does not own any copyrights to the journals and is not responsible for their content. The rights usually lie with the publishers or the external rights holders. Publishing images in print and online publications, as well as on social media channels or websites, is only permitted with the prior consent of the rights holders. [Find out more](#)

Download PDF: 17.04.2026

ETH-Bibliothek Zürich, E-Periodica, <https://www.e-periodica.ch>

noch mit 77 Ferientagen begnügen. Im Gegensatz zu andern Ländern hat Frankreich weder die Weihnachts- noch die Osterferien, sondern nur die Sommerferien verlängert, während der die Kinder meistens in Ferienlagern untergebracht werden. S. M.

*

Wieviele Berufe gibt es in der Welt? Die internationale Arbeitsorganisation in Genf beziffert die Zahl der Berufe auf 1700. Sie hat Fachleute aus vier Ländern zu einer Konferenz eingeladen, um die Gesamtheit der Berufe oder beruflichen Qualifikationen zu katalogisieren. Diese Fachleute haben eine gründliche Untersuchung vorgenommen und sogar Studienreisen in Westeuropa und nach Südamerika durchgeführt. Es geht dabei nicht etwa um eine teilweise Aufzählung, die von rein theoretischem Interesse ist, sondern um eine wichtige *praktische* Aufgabe. Dank der genauen Klassifizierung der Berufsbezeichnung ist es möglich, den *Bedarf* jedes Landes an verschiedenen Arbeitskräften ziemlich genau zu bestimmen, und zum anderen unter den Auswanderungsanwärtern eine richtige Auswahl zu treffen, sodaß jeder auf das Land hingewiesen werden kann, in dem seine besonderen Kenntnisse und Fähigkeiten die beste Verwendung finden.

F. G.

*

BÜCHERBESPRECHUNG

Ernst Boss. Die Schweiz. (Orell Füsslis geographisches Unterrichtswerk, Leitfäden I. Band). Mit 58 Figuren im Text und 54 Bildern auf Tafeln. 119 S. 8^o. Gebunden Fr. 5.—. Orell Füssli Verlag, Zürich.

Sehr stark benützt werden bereits die geographischen Zeichenhefte, die Ernst Boss geschaffen hat. Nun legen er und der Orell Füssli Verlag in Zürich den ersten Band der geplanten *Leitfäden* vor, der die Schweiz behandelt. Wegleitend war dabei, was der Verfasser u. a. im Vorwort betont:

Dieser Leitfaden wurde für die Hand des Schülers entworfen. Vorausgesetzt sind die Kenntnisse der engern Heimat, wie sie im Heimatunterricht der Volksschule gewonnen werden. Nun geht der Blick weiter bis an die Landesgrenze; neue Erscheinungen der Bodengestalt und ihrer erdgeschichtlichen Entwicklung, der Umgestaltung durch den Menschen in seiner wirtschaftlichen und kulturellen Anpassung an die Naturgegebenheiten, führen zur Erweiterung des kindlichen Weltbildes. Ein abstrakter Ueberblick über die ganze Schweiz kann nur aus vielen konkreten Einzelbildern gewonnen werden. So erscheint dem Verfasser der Weg der anschaulichen Beschreibung im ersten Teil als der dem kindlichen Auffassungsvermögen nächstliegende. Dem kindlichen Bedürfnis nach Veranschaulichung ist durch eine reiche Illustrierung Rechnung getragen.

Zur Erleichterung des Schrittes aus der Heimat in die «Fremde» wurde, dem Wohnort der Mehrzahl unserer Schüler entsprechend, das am dichtesten bevölkerte Mittelland zum Ausgangspunkt genommen. Doch bleibt die Umstellung der Reihenfolge in der Lektüre jedem Leser selbstverständlich frei. Besondere Aufmerksamkeit wurde der sprachlichen Gestaltung geschenkt.

So wird sich dieses Lehrmittel, auf das Verfasser wie Verlag inhaltlich und für die bildliche Ausgestaltung eine jahrelange Arbeit verwendeten, in der Hand des Lehrers als Instrument erweisen, mit dem er nicht nur das sachliche Lehrziel erreicht, sondern auch ein betontes Verständnis für alles, was die Heimat betrifft, und darüber hinaus Gelegenheit findet, für ein reges Interesse für Nachbarländer und -völker zu werben.

PD Dr. Walther Staub. Amerika. Mit 109 Abb. Kartenskizzen von Dr. Werner Bandi. Orell Füsslis geographisches Unterrichtswerk Leitfäden Bd. 3. 126 S. 8^o. Halbleinen Fr. 6.90. Orell Füssli Verlag, Zürich, Konstanz, Stuttgart.

In Orell Füsslis geographischem Unterrichtswerk ist als dritter Leitfaden der Band «Amerika» erschienen. Für den Text zeichnet PD Dr. Walther Staub, die vorzüglichen Kartenskizzen stammen von Dr. Werner Bandi. Der sehr konzentrierte, aber anschauliche und fesselnde Text behandelt länderweise ganz Nord-, Mittel- und Südamerika nebst Grönland und den westindischen Inseln. Er berücksichtigt gleichermaßen Oberflächengestalt, Geologie, Klima, Besiedlung, Landwirtschaft und Industrie. Diesen Stoff bereichern eine erdgeschichtliche Uebersicht, viele Hinweise auf die Ureinwohner, die altindianischen Kulturen, die Kolonisationsgeschichte, aber auch zahlreiche wirtschaftliche Angaben und *Zahlen neuesten Datums*. Es ist also eine wirklich vielseitige, sorgfältige und im Rahmen des Wünschenswerten vollständige Darstellung von kompetentester Seite.

40 Figuren beleben den Textteil, zumeist flott vereinfachte Spezialkarten, die eigens für diesen Leitfaden gezeichnet wurden. Eine besondere Bereicherung bedeuten ferner die rund 60 Abbildungen nach Photos in bester Reproduktion auf Kunstdrucktafeln. Das ergibt zusammen ein Anschauungsmaterial, wie es derart reichhaltig und instruktiv nur selten geboten wird. Für Schulzwecke besonders geeignet ist der handliche Halbleinenband. Es ist aber zu sagen, daß dieses Bändchen sich auch vorzüglich als Orientierungsmittel für weite Kreise eignet.

Ernst Boss und Walther Staub. Europa. Mit 50 Kartenskizzen von Dr. Werner Bandi und 48 Fotos auf Tafeln. Orell Füsslis geographisches Unterrichtswerk Bd. 2. 160 S. 8^o. Halbleinen Fr. 7.80. Orell Füssli Verlag, Zürich und Konstanz.

In Orell Füsslis geographischem Unterrichtswerk, von dem bereits zwei Bände, «Die Schweiz» und «Amerika» vorliegen, ist soeben als dritter Leitfaden der Band 2, «Europa» von *Ernst Boss und PD. Dr. Walther Staub* erschienen. Das Buch zeichnet sich durch seine außerordentliche Vielfalt und Lebendigkeit aus. Es bringt in der Einleitung einen kurzgefaßten Ueberblick über die Allgemeine Geographie und umfaßt im übrigen ganz Europa, einschließlich der europäischen Gebiete Rußlands bis zum Ural und der Türkei, die zwar auf asiatischem Boden liegt, aber politisch und wirtschaftlich so eng mit Europa verbunden ist, daß sie ebenfalls in diesen Band einbezogen wurde.

Die Autoren haben das neueste Tatsachen- und Zahlenmaterial verarbeitet und den geographischen Stoff durch geschickte Einschaltung der geschichtlichen Zusammenhänge besonders spannend gestaltet. Wohl erstmals in einem Schulbuch sind die neuesten Erkenntnisse über die eiszeitlichen Vorgänge im Nord- und Ostseeraum ausführlich dargestellt, sowie auch das Wichtigste aus der Geologie und Frühgeschichte. Die zahlreichen vorzüglichen Kartenskizzen von Dr. Werner Bandi und die sorgfältig ausgewählten, instruktiven Bilder bieten ein Anschauungsmaterial, das in seiner Reichhaltigkeit den Text wirksam ergänzt.

Das handliche Bändchen ist nicht nur ein ausgezeichnetes Unterrichtsmittel für Sekundar- und Mittelschulen, sondern auch eine wahre Fundgrube für alle, die sich für die geographische und kulturelle Entwicklung unseres Kontinents interessieren.

Ihr Schulausflug 1953

in das an Ostern neueröffnete

Internat. Burgenmuseum


in der renovierten

Burg Rapperswil

Ihre Schüler geniessen ein bis zwei Stunden interessantesten burgenkundlichen Unterricht. Alles Wissenswerte über unsere Burgen, Schlösser und Burgruinen; über 100 Burgenmodelle; Erstürmung der Burg; Schlacht bei Sempach; Ritter und Waffen.

Von 9.00—12.00 und 14.00—18.00 geöffnet
Schüler Fr. —.30; begleitender Lehrer gratis.

**Verbinden Sie das Schöne einer Reise
in die Rosenstadt mit dem Nützlichen
Ihres Besuches in der Burg Rapperswil**




Direkt ab Fabrik liefern wir: Bett- und Tischwäsche, Toilettentücher, Küchenwäsche in unseren bewährten Rein- u. Halbleinen sowie Baumwoll-Qualitäten



DKZ
nicht teurer - aber besser

Basel Bern Biel La Chaux-de-Fonds Fribourg
Genève Lausanne Lugano Luzern Neuchâtel
Payerne St. Gallen Winterthur Zürich



RWD-IMPERATOR

Universal-Küchenmaschine

Stufenloses Getriebe für das Rührwerk beim 20-l-Kessel, 1,5 PS-Motor, 3 Kupplungen, Fr. 2800.—. Ferner: Universal, Passiermaschine, Fleischwolf, Kaffeemühle, Spezialtische

Giesserei, Maschinen- u. Möbelfabrik


RWD-KS

Kartoffel- und Rübenschal-Maschine

6 Typen für 100, 200, 400 resp. 1200 kg Stundenschälleistung, Elektr. Antrieb. Wasserspülung. Ab Fr. 795.—

Telephon 051/91 81 03

REPPISCH-WERK AG DIETIKON-ZÜRICH



GOLF

der erste und modernste elektrische Rasenmäher

Verlangen Sie
Prospekt und
Referenzen

kleines Gewicht
geräuscharm
Schneidmesser braucht nicht
geschliffen zu werden
spielend leichtes Mähen
kein Nachschärfen mehr
niedriger Preis (Fr. 390.—)

Hersteller: WALTER SAUTER · BERN
Werkstätten und Lager:
Thalweg 5/9
Büro: Haldenstrasse 40