

Zeitschrift: Schweizerisches Schularchiv : Organ der Schweizerischen Schulausstellung in Zürich
Herausgeber: Schweizerische Permanente Schulausstellung (Zürich)
Band: 2 (1881)
Heft: 8

Werbung

Nutzungsbedingungen

Die ETH-Bibliothek ist die Anbieterin der digitalisierten Zeitschriften auf E-Periodica. Sie besitzt keine Urheberrechte an den Zeitschriften und ist nicht verantwortlich für deren Inhalte. Die Rechte liegen in der Regel bei den Herausgebern beziehungsweise den externen Rechteinhabern. Das Veröffentlichen von Bildern in Print- und Online-Publikationen sowie auf Social Media-Kanälen oder Webseiten ist nur mit vorheriger Genehmigung der Rechteinhaber erlaubt. [Mehr erfahren](#)

Conditions d'utilisation

L'ETH Library est le fournisseur des revues numérisées. Elle ne détient aucun droit d'auteur sur les revues et n'est pas responsable de leur contenu. En règle générale, les droits sont détenus par les éditeurs ou les détenteurs de droits externes. La reproduction d'images dans des publications imprimées ou en ligne ainsi que sur des canaux de médias sociaux ou des sites web n'est autorisée qu'avec l'accord préalable des détenteurs des droits. [En savoir plus](#)

Terms of use

The ETH Library is the provider of the digitised journals. It does not own any copyrights to the journals and is not responsible for their content. The rights usually lie with the publishers or the external rights holders. Publishing images in print and online publications, as well as on social media channels or websites, is only permitted with the prior consent of the rights holders. [Find out more](#)

Download PDF: 12.01.2026

ETH-Bibliothek Zürich, E-Periodica, <https://www.e-periodica.ch>

Inserate des Schweizerischen Schularchivs

Preis pro Zeile 25 Cts. für die gespaltene Zeile.
Ausländische Inserate 25 Pfg. = 30 Cts.

Aufträge nimmt die Annoncen-Expedition
von ORELL FÜSSLI & Co. in ZÜRICH entgegen.

Verlag von Issleib & Rietzschel in Gera.

27. sehr verbesserte und zum Theil neu bearbeitete Auflage:

Amthor und Issleib's

VOLKS-ATLAS

in 40 Karten

herausgegeben von Fr. Riecke.

[208]

Preis 1 Mark.

Herausgeber und Verlagshandlung senden diesen Volksatlas abermals hinaus in die Schul- und Lehrerwelt. Hat auch die Zahl der Karten eine Vermehrung nicht erfahren können, so glauben wir doch, dass durch Neubearbeitung von 7 Karten der innere Werth des Werkes wieder bedeutend erhöht worden ist. Durch Darstellung der Planigloben auf einem Blatte wurde Raum gewonnen zu einer Karte, welche die Verbreitung der Wärme und der Menschenrassen zur Anschauung bringt. In einem Karton konnten ausserdem auf diesem Blatte die wichtigsten Gipfelhöhen der Erde zusammengestellt werden. Besondere Sorgfalt wurde auf ein entsprechendes Kolorit verwendet. Die Karte der Meeresströmungen suchten wir dadurch nutzbarer zu machen, dass auf derselben die ozeanischen Stromgebiete durch besondere Farbtöne bezeichnet wurden. Nr. 4, Erdansichten, gibt auf den Planigloben eine Uebersicht über Hoch- und Tiefland der Erde, ausserdem veranschaulicht sie die ungleiche Vertheilung von Wasser und Land. Neu bearbeitet wurden ferner Nr. 7 und 8, „Europa physikalisch und politisch“. Auf ersterer Karte haben wir durch verschiedene Schraffirung die Tiefen der Europa umgebenden Meere zur Anschauung gebracht und die Verbreitung einiger Kulturgewächse durch Linien bezeichnet; an passenden Stellen sind Höhen- und Tiefenzahlen eingetragen worden. Nr. 16. führt die Provinzen Ost- und Westpreussen in durchaus neuer Bearbeitung vor. Wir haben hier den Versuch gemacht, für die Terraindarstellung die Schraffen- und Höhenschichtenmanier zu verbinden. Endlich sind noch Nr. 21, „Niederlande“, und Nr. 30, „Skandinavien und Dänemark“, einer Neubearbeitung unterworfen worden. Nicht minder ist die „Bezeichnung der Aussprache fremder Namen“ völlig Neubearbeitet und bedeutend vermehrt worden.

Hatte schon die vorige (26.) Auflage gegen die früheren Ausgaben dieses Volksatlas sehr erhebliche, von der Kritik auch anerkannte und hervorgehobene Verbesserungen und Vorzüge aufzuweisen, so hoffen wir, dass die abermalige Neubearbeitung und Verbesserung dieser 27ten Auflage dazu beitragen wird, unserm Atlas eine immer weitere Verbreitung zu verschaffen. Wir werden auch fernerhin bemüht sein, auf dem betretenen Wege fortzuschreiten und der Schule ein immer vollkommeneres Lehrmittel darzubieten.

Herausgeber und Verlagshandlung.

Turneinrichtungen

für Volksschulen und höhere Unterrichts-Anstalten.

Nach Beschlüssen des nordwestdeutschen Turnlehrervereines

bearbeitet von

[206]

P. Hagelberg.



Lehrer- und Turnlehrer der Realschule I. O. in Harburg.

Mit eingedruckten Holzschnitten und 3 Tafeln Zeichnungen, sowie einem

Begleitwort vom Provinzial-Schulrath G. Spieker.

Inhalt: I. Einrichtung eines Turnplatzes für Volksschulen. 1. Einleitung. 2. Grundsätze, nach denen bei der gegebenen Zusammenstellung zu verfahren ist. 3. Bemerkungen zu den einzelnen Gegenständen. a. den Platz betreffend, b. die Geräthe betreffend. 4. Als Anhang: Plan eines Turnplatzes (Tafel III, B.) II. Einrichtungen von Turnhallen. 1. Als Einleitung die Resolution des nordwestdeutschen Turnlehrervereines über bedeckte Turnräume. 2. Einige Einrichtungen aus verschiedenen Orten. 3. Nähere Beschreibung der Halle der Realschule in Harburg. A. Die äussere Einrichtung betreffend, als: a. Zusammenhang mit dem Schulgebäude, b. Dielung und Reinigung, c. Heizung, d. Beleuchtung, e. Decke. B. Die Geräthe betreffend. 4. Eine einfachere Einrichtung für 20–30 Schüler. 5. Als Anhang: eine Privateinrichtung.

Dies Werk, soeben fertig geworden, wird von allen, die sich für Turnerei interessieren, dankbar aufgenommen werden.

 Helwing'sche Verlagsbuchhandlung, Hannover. 

Photographien aus dem Hofflich'schen Gypsmodellatelier stammend, als Zeichnungsvorlagen sehr zweckmässig, verkauft, um schnellen Absatz zu erzielen, das Stück à Fr. 1. — Partienweise billiger. Ansicht- und Catalogsendungen erfolgen auf Verlangen gratis und franco. (O 25 Sch.) [202]

Emil Ernst Schaffitz
Schaffhausen.

In 2. Auflage erschien soeben:

Neuester

Repetitions-Atlas

ein Hilfsmittel beim geographischen Unterricht

mit besonderer Rücksicht auf

Amthor und Issleibs Volks-Atlas

in fünf Kursen

zu je 24 Blättern in Farbendruck.

Preis complet 3 Mk. 75 Pf. (210)

Inhaltsverzeichnis:

- I. Kursus: **das Zeichnen der Umrisse.** 24 Blätter in einem Hefte. Preis 75 Pf. (einzelne Karten à 4 Pf.)
- II. Kursus: **das Zeichnen der Flüsse.** 24 Blätter. Preis 90 Pf. (einzelne Karten à 4 Pf.)
- III. Kursus: **das Zeichnen der Gebirge.** 23 Blätter. Preis 75 Pf. (einzelne Karten à 4 Pf.)
- IV. Kursus: **das Zeichnen der einzelnen Länder.** (Kolorieren der politischen Grenzen). 24 Blätter. Preis 75 Pf. (einzelne Karten à 4 Pf.)
- V. Kursus: **das Zeichnen fertiger Karten.** (Gradnetz-atlas). 24 Bl. Preis 60 Pf. (einzelne Karten à 3 Pf.)

Verlag von Issleib & Rietzschel.

Bilder-Atlas

zur Weltgeschichte

nach Kunstwerken alter und neuer Zeit. 146 Tafeln gr. Folio mit über 5000 Darstellungen. Gezeichnet und herausgegeben von Professor **Ludwig Weisser**. Mit erläuterndem Text von Dr. **Heinr. Merz**. Zweite verbesserte Auflage. Vollständig in 25 Lieferungen à Fr. 1. 35.

Dieser Bilder-Atlas hat schon bei seinem erstmaligen Erscheinen wegen seiner Reichhaltigkeit und künstlerischen Ausführung allseitig die vollste Anerkennung hervorgerufen, konnte aber wegen der kostspieligen Herstellung und des hohen Preises von Fr. 106. 70 — gebunden Fr. 144. — die wohlberechtigte allgemeine Verbreitung nicht finden. Wir empfehlen denselben besonders noch den Abnehmern des **Andree'schen Handatlasses**, da der letztere in geographischer Hinsicht das leistet, was der **Weisser'sche Bilder-Atlas** in geschichtlicher und künstlerischer Beziehung bietet. [201]

Prospecte und die erste Lieferung stehen zur Einsicht zu Diensten. (O 20 L. A.)

Schweizerische Lehrmittelanstalt

Börsenstrasse Zürich Centralhof.

Im Verlage von **Gebrüder Karl und Nicolaus Benziger in Einsiedeln** ist soeben erschienen:

Die Illustrirte Schweizer-Geographie für Schule und Haus [198]

von

M. Waser,

Professor am schwyzerischen Lehrerseminar.
176 Seiten in 8°, mit 80 Holzschnitten illustriert, nebst illustriertem Umschlag mit den Wappen der Kantone der Schweiz.

Preis mit Leinwandrücken stark gebunden Fr. 1. — In ganz Leinwand mit Gold- und Schwarzdruck Fr. 1. 50.

Der leichtfassliche und mit neuen statistischen Tabellen ergänzte Inhalt, die den gegenwärtigen Anforderungen der obern Primarschulen angepasste Behandlung, die bildliche Darstellung aller Kantons-Vororte, sowie der für Schulen beachtete billige Preis werden auch diesem neuen Schulbuche die verdiente gute Aufnahme sichern, wie sie dem unlängst im gleichen Verlage erschienenen Seitenstück „Illustrirte Schweizergeschichte von J. Marty“ geworden ist. Das Buch ist für die Einführung in den Volksschulen ganz besonders berufen.

Empfehle mein reichhaltiges Lager in

Fahnen & Flaggen

zur Dekoration bei Festlichkeiten, mieth- und kaufweise. — Billige Preise.

[184] **Frau Fröhlich-Dorrer,**
16, Seidengasse, ZÜRICH.

In unserm Verlage erschienen:

Neue Zeichenhefte

für Land- und Stadtschulen

von

F. Hoffmeyer,

Schulinspector in Harburg.

1. Heft: Netzzeichnen.
2. „ Netzzeichnen.
3. „ Punktzeichnen.
4. „ Die gerade Linie und der Winkel.
5. „ Geradlinige Figuren, Flächenmuster.
6. „ Die krumme Linie.

Preis à Heft 15 Pfg.

Die billigsten aller bisher erschienenen Zeichenhefte. Der grosse bisherige Absatz, die vielfachen amtlichen Empfehlungen beweisen die Brauchbarkeit der Hoffmeyer'schen Zeichenhefte. Bei Partiebestellungen hohen Rabatt. (205)

Hannover.

Helwing'sche Verlagsbuchhandlung.

II Der Schönste II

Robinson ist und bleibt immer noch der **Schweizerische**, dessen einzige vollständige Original-Prachtausgabe (12 Fr.) in allen soliden Buchhandlungen vorgelegt werden kann. Rother Prachtband mit dem weissen Kreuz. Verlag von **Orell Füssli & Co., Zürich.** (OF223V)

In meinem Verlage erscheint:

SCHULWANDKARTEN - CYCLUS

der

ausserdeutschen Länder Europa's.

Neu bearbeitete und vergrösserte Ausgabe

besorgt von

Emil Mayr, Kartograph.

Nr. 1.

Spanien und Portugal.

Massstab 1 : 1,000,000.

4 Blatt in lithographirtem Farbendruck.

Grösse 150 × 120 cm.

Preis 10 Mark, für das Aufziehen auf Leinwand und Mappe 4 Mark,
do. lackirt und mit polirten Stäben 5 M. mehr.

Desgleichen in italienischer Ausgabe:

Spagno e Portogallo.

Ausführung, Grösse und Preis wie vorstehend.

Ausgaben in andern Sprachen sind in Vorbereitung.

Wenn schon die erste Ausgabe dieses Wandkarten-Cyclus sich sehr rasch in den Schulen Eingang verschaffte, so dass einzelne Karten nahezu vergriffen sind, so darf ich wohl mit Sicherheit erwarten, dass diese in jeder Beziehung vervollkommnete Leistung auf kartographischem Gebiete von jeder Anstalt als ein willkommenes Lehrmittel begrüsst und angeschafft wird.

Auch die Arendts'sche Ausgabe, welche bereits in 9 Karten vollständig vorliegt, halte freundlicher Beachtung empfohlen. Bei Subscription auf den ganzen Cyclus ermässigt sich der Kartenpreis um je 2 Mark.



Miltenberg a. M.

F. Halbig,

[199]

Buch- und Lehrmittel-Handlung.

Neu! — Soeben erschien: — Neu!

 **Lieferung III** 

von

Kehr-Pfeiffer's

Bilder für den Anschauungsunterricht

nach den Hey-Specter'schen 50 Fabeln behandelt und mit erläuterndem Text

herausgegeben von

Dr. C. Kehr,

enthaltend:

Bilder: „Hündchen und Böckchen“ — „Bär“
„Fuchs und Ente“.

Preis der ganzen Lieferung 8 Fr. Preis jedes einzelnen Bildes Fr. 3. 20.
Gleichzeitig bringen wir auch die früher erschienenen

Lieferungen I und II


wieder in empfehlende Erinnerung.

Lieferung I enthaltend 3 Bilder: „Rabe“ — „Möpschen und Spitzchen“ — „Störche“.

Lieferung II enthaltend 3 Bilder: „Pferd und Sperling“ — „Wandersmann und Lerche“ — „Knabe und Vogelnest“.

Preis jeder Lieferung ebenfalls 8 Fr. und Preis des einzelnen Blattes Fr. 3. 20.

Jedes Blatt sauber auf Leinwand gezogen mit Stäben Fr. 6. —

 Interessenten sind freundlichst eingeladen, von den Bildern in unserer permanenten Ausstellung im Centralhof Einsicht zu nehmen.

Schweizerische Lehrmittelanstalt,

Centralhof — Zürich — Börsenstrasse.

[197]

Die

Schulheftfabrik von J. Ehrensam-Peter

zur Sonne in Unterstrass bei Zürich

empfiehlt sich zur Abnahme jeder Art Hefte bestens, unter Zusicherung prompter und billigster Bedienung. (203)

NB. Wiederverkäufer erhalten hohen Rabatt.

3367^a Bei C. F. Gruner in Leipzig erscheint „**Oeffentliches Börsenblatt**“ oder der „**Büchermarkt**“; bringt **3367^a** wöchentlich zwei mal ein vollständiges, sachlich geordnetes Verzeichniss aller soeben erschienenen Bücher (resp. neuen Auf- **Oeffentl. Börsenblatt** lagen), Karten, Musikalien, Broschüren, Kunstsachen etc. mit Angabe des Preises und Verlags. Das Blatt bringt Alles und wird daher Vielen, zumal der Preis sehr mässig ist, eine willkommene Gabe, jedem, der in literarischer Beziehung auf dem Laufenden bleiben will, unentbehrlich sein. Wir richten an Alle die Bitte, unser Unternehmen freundlichst unterstützen zu wollen, namentlich auch durch Einsendung von kleinen Artikeln, Notizen, Kritiken und Urtheilen aller Art, die wir honoriren oder gratis aufnehmen. Insetate, die dreigespaltene Zeile à 15 Pfg., sowie Beilagen à 1000 3 Mark, finden die weiteste Verbreitung. Das Abonnement kann jederzeit erfolgen; frühere Nummern **vierteljährlich 1 Mark** werden, soweit noch vorhanden, nachgeliefert. Das Blatt ist durch alle Buchhandlungen und Postämter zu beziehen. Probe-Nummern liefert jede Buchhandlung gratis. **3367^a** 3367 a ist die Nummer des Post-Catalogs. [204] **3367^a**

BÜCHERMARKT

— Ein Wort an Alle, —
die Französisch, Englisch, Italienisch oder Spanisch wirklich sprechen lernen wollen.

Gratis und franco zu beziehen durch die **Rosenthal'sche Verlagshandlung** in Leipzig. [183]

Kuhn-Kelly in St. Gallen Grosses Lager in ganz ächten Fröbel'schen Spielgaben und Beschäftigungsmitteln. Preisverzeichnisse gratis und franco. [200]

Prämirt in Wien, Philadelphia u. Paris.

[185]

[M-1945-Z]

Tinten-Fabrik



Brunnschweiler & Sohn, St. Gallen.

Schultinte,

Tintenpulver, farbige Tinten, flüssigen Leim.

Depots

bei den Papierhandlungen; wo solche nicht vorhanden, beliebe man sich direkt an uns zu wenden.

Im Verlage der Hofbuchhandlung von **G. M. Alberti in Hanau** erschienen soeben in dritter Auflage:

Zeichenhefte mit Vorzeichnungen.

Ein praktischer Leitfaden für den Zeichenunterricht in der Volksschule. Mit Berücksichtigung der allgemeinen Bestimmungen vom 15. Oktober 1872.

Von **Valentin Stoppel, Lehrer.**

Ausgabe A: Vier Hefte à 30 Pf.

B: Acht „ à 18 „

Es ist ein vortreffliches Werk, wie ein derartig zweckmässig angelegtes noch nicht existirt. (Posener Schulblatt.)

Die vorliegende Arbeit gehört

[179]

unstreitig zu den besten auf diesem Gebiete. (Mainzer Ztg.)

Die Verlagsbuchhandlung sendet Schulleitern und Lehrern bei beabsichtigter Einführung zur Prüfung gern ein **Freiexemplar** und gewährt beim Partiebezug der Hefte **hohen Rabatt.**