

**Zeitschrift:** Schweizer Soldat : die führende Militärzeitschrift der Schweiz  
**Herausgeber:** Verlagsgenossenschaft Schweizer Soldat  
**Band:** 84 (2009)  
**Heft:** 5

## Werbung

### Nutzungsbedingungen

Die ETH-Bibliothek ist die Anbieterin der digitalisierten Zeitschriften auf E-Periodica. Sie besitzt keine Urheberrechte an den Zeitschriften und ist nicht verantwortlich für deren Inhalte. Die Rechte liegen in der Regel bei den Herausgebern beziehungsweise den externen Rechteinhabern. Das Veröffentlichen von Bildern in Print- und Online-Publikationen sowie auf Social Media-Kanälen oder Webseiten ist nur mit vorheriger Genehmigung der Rechteinhaber erlaubt. [Mehr erfahren](#)

### Conditions d'utilisation

L'ETH Library est le fournisseur des revues numérisées. Elle ne détient aucun droit d'auteur sur les revues et n'est pas responsable de leur contenu. En règle générale, les droits sont détenus par les éditeurs ou les détenteurs de droits externes. La reproduction d'images dans des publications imprimées ou en ligne ainsi que sur des canaux de médias sociaux ou des sites web n'est autorisée qu'avec l'accord préalable des détenteurs des droits. [En savoir plus](#)

### Terms of use

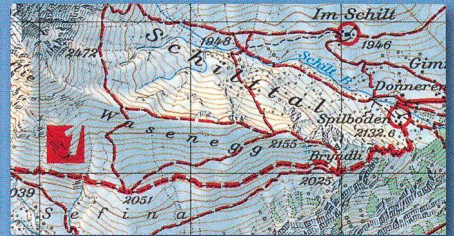
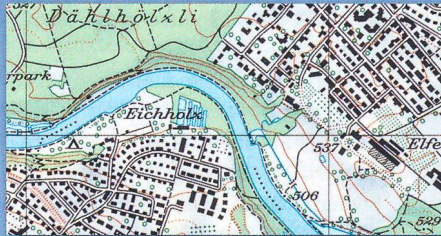
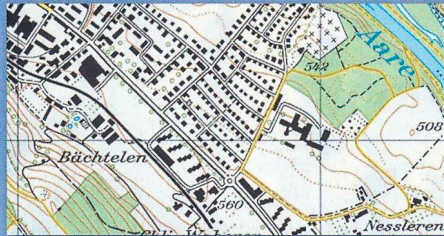
The ETH Library is the provider of the digitised journals. It does not own any copyrights to the journals and is not responsible for their content. The rights usually lie with the publishers or the external rights holders. Publishing images in print and online publications, as well as on social media channels or websites, is only permitted with the prior consent of the rights holders. [Find out more](#)

**Download PDF:** 03.05.2026




**ETH-Bibliothek Zürich, E-Periodica, <https://www.e-periodica.ch>**

# Präzis, detailliert und aktuell

Wandern mit Produkten von swisstopo



Erhältlich in allen  
Swisscom-Shops



## Für die Planung:

**Swiss Map 25**  
**Die Landeskarte 1:25 000 auf DVD**  
Die Schweiz in 8 Sektoren



## Für das Handy:

**Swiss Map Mobile**  
**Die Landeskarte 1:25 000**  
Die Schweiz in 8 Sektoren

## Für unterwegs:

**Wanderkarten 1:50 000**  
58 Blätter und 4 Zusammensetzungen

				405 T Schaffhausen Stein am Rhein		207 Konstanz		
	212 Birsachtal	213 T Basel	214 T Liestal	215 T Baden	216 T Frauenfeld	217 T Arbon	218 Bregenz	
	222 T Gros de Bouds	223 T Bellemont	224 T Olten	225 T Zürich	226 T Rapperswil	227 T Appenzell	228 Hoher Freschen	
	231 Le Locle	232 T Vallon de St-Imier	233 T Solothurn	234 T Willisau	235 T Rotkreuz	236 T Lachen	237 T Walenstadt	238 T Montafon
	241 T Val de Travers	242 T Avenches	243 T Bern	244 T Escholzmatt	245 T Stans	246 T Klausenpass	247 T Sardona	248 T Prättigau
	250 Vallée de Joux	251 T La Sarraz	252 T Bulle	253 T Gantersch	254 T Interlaken	255 T Sustenpass	256 T Disentis/Mustér	257 T Saffental
	260 T St-Ergue	261 T Lausanne	262 T Rochers de Naye	263 T Wildstrubel	264 T Jungfrau	265 T Nufenenpass	266 T Valle Leventina	267 T San Bernardino
	270 T Genève	271 Chablais	272 T St-Maurice	273 T Montana	274 T Visp	275 T Valle Antigorio	276 T Val Verzasca	277 Rovereto
	282 T Martigny	283 T Arolla	284 T Mischabel	285 T Domodossola	286 T Malcantone	287 Menaggio	288 T Monte Disgrazia	465 T Val Pochischiavo
	292 Courmayeur	5027 T Valpelline	293 Gressoney	5028 T Gressoney	294	296 Chiasco	297 Como	299 Glorenza/Glirns

Wanderkarten  
Zusammensetzungen



Schweizerische Eidgenossenschaft  
Confédération suisse  
Confederazione Svizzera  
Confederaziun svizra

Bundesamt für Landestopografie swisstopo  
[www.swisstopo.ch](http://www.swisstopo.ch)