

Zeitschrift: Schweizerische Lehrerzeitung
Herausgeber: Schweizerischer Lehrerverein
Band: 18 (1873)
Heft: 43

Anhang: Verzeichnis empfehlenswerter Kartenwerke : für Lehr-Anstalten
Autor: [s.n.]

Nutzungsbedingungen

Die ETH-Bibliothek ist die Anbieterin der digitalisierten Zeitschriften auf E-Periodica. Sie besitzt keine Urheberrechte an den Zeitschriften und ist nicht verantwortlich für deren Inhalte. Die Rechte liegen in der Regel bei den Herausgebern beziehungsweise den externen Rechteinhabern. Das Veröffentlichen von Bildern in Print- und Online-Publikationen sowie auf Social Media-Kanälen oder Webseiten ist nur mit vorheriger Genehmigung der Rechteinhaber erlaubt. [Mehr erfahren](#)

Conditions d'utilisation

L'ETH Library est le fournisseur des revues numérisées. Elle ne détient aucun droit d'auteur sur les revues et n'est pas responsable de leur contenu. En règle générale, les droits sont détenus par les éditeurs ou les détenteurs de droits externes. La reproduction d'images dans des publications imprimées ou en ligne ainsi que sur des canaux de médias sociaux ou des sites web n'est autorisée qu'avec l'accord préalable des détenteurs des droits. [En savoir plus](#)

Terms of use

The ETH Library is the provider of the digitised journals. It does not own any copyrights to the journals and is not responsible for their content. The rights usually lie with the publishers or the external rights holders. Publishing images in print and online publications, as well as on social media channels or websites, is only permitted with the prior consent of the rights holders. [Find out more](#)

Download PDF: 23.02.2026

ETH-Bibliothek Zürich, E-Periodica, <https://www.e-periodica.ch>

Verzeichniss empfehlenswerther Kartenwerke für Lehr-Anstalten

aus dem Verlage von

Dietrich Reimer in Berlin, s. w.

Anhaltische Strasse No. 12.

— Zu beziehen durch alle Buchhandlungen. —

Heinrich Kiepert's kleiner Schul-Atlas für die unteren und mittleren Klassen in 22 Karten. Im Auftrage der städtischen Schul-Deputation zu Berlin bearbeitet. Vierte Auflage. 1873. Preis in starkem Carton-Umschlag geheftet 10 Sgr.

Inhalt:

Erdkarte.	Süddeutschland und die Schweiz.	Asien mit Europa.
Nördlicher u. südlicher Planiglob.	Oesterreich.-Ungarische Monarchie.	Africa mit Europa.
Oestlicher Planiglob.	Russland und Scandinavien.	Nord-America.
Westlicher Planiglob.	Britische Inseln	West-Indien.
Europa.	Frankreich.	Oestliches Nord-America.
Fluss- u. Gebirgskarte von Deutschland.	Spanien u. Portugal.	Süd-America.
Norddeutschland, Niederlande, Belgien und Dänemark.	Italien.	Australien.
	Europäische Türkei, Donau-Fürstenthümer u. Griechenland.	

Adami-Kiepert's Schul-Atlas in 26 Karten. Vollständig neu bearbeitet von **Heinrich Kiepert**. Fünfte berichtigte Auflage. 1873. Preis geh. 1 Thlr. 15 Sgr. — Geb. 1 Thlr. 25 Sgr.

Inhalt:

1. Das Wissenswerthe der mathematischen Geographie. Von E. Wetzels.	8. Nord-Deutschland mit Niederlanden und Belgien.	17. Europäische Türkei.
2. Orographische Erdkarte.	9. Süd-Deutschland und Alpenländer.	18. Fluss- und Gebirgskarte von Asien.
3. Fluss- und Gebirgskarte von Europa.	10. Oesterr.-Ungarische Monarchie.	19. Asien, politisch.
4. Europa, politisch.	11. Italien.	20. Australien.
5. Fluss- und Gebirgskarte von Deutschland.	12. Spanien.	21. Africa.
6. Das Alpengebiet.	13. Frankreich.	22. Nord-America.
7. Mittel-Europa.	14. Grossbritannien und Irland.	23. Vereinigte Staaten.
	15. Schweden, Norwegen u. Dänemark.	24. Süd-America.
	16. Russland.	25. Canaan oder Palästina unter den Richtern und Königen.
		26. Palästina zur Zeit Jesu.

Einzelne Karten à 2½ Sgr., mit Ausnahme von No. 6 und 8 in grösserem Format à 5 Sgr.

H. Kiepert's kleiner Atlas der neueren Geographie für Schule und Haus. Zweite verbesserte und vermehrte Auflage in 16 Karten. Neue Ausgabe. Preis geh. 2 Thlr. — Elegant gebunden 2 Thlr. 15 Sgr.

Inhalt:

1. Planiglob.	6. Oesterr.-Ungarische Monarchie.	12. Australien.
2. Europa.	7. Nordwest-Europa.	13. Africa.
3. Fluss- und Gebirgskarte von Mittel-Europa.	8. Südwest-Europa.	14. Nord-America.
4. Das Alpengebiet.	9. Südost-Europa u. Vorder-Asien.	15. West-Indien, Mittel-America und Vereinigte Staaten.
5. Deutsches Reich.	10. Asien.	16. Süd-America.
	11. Ost-Indien und China.	

Einzelne Karten, glatt oder gefalzt und etikettirt, à 5 Sgr.

Repetitions-Karten von G. A. v. Klöden. 17 Flussnetz-Karten mit erläuterndem Text. Preis in Umschlag 24 Sgr.

Inhalt:

- | | | |
|--|-------------------------------|---|
| 1. Erdkarte in Mercator's Projection (Australien). | 7. Italien. | 13. Asien. |
| 2. Europa (Russland). | 8. Spanien und Portugal. | 14. Ost-Indien. — Palästina. |
| 3. Deutschland, westliche Hälfte. | 9. Frankreich. | 15. Africa. |
| 4. Deutschland, östliche Hälfte. | 10. Britische Inseln. | 16. Vereinigte Staaten, West-Indien und Mittel-America. |
| 5. Alpengebiet. | 11. Süd-Schweden u. Dänemark. | 17. Süd-America. |
| 6. Oesterreich. | 12. Türkei u. Griechenland. | |

Einzelne Karten à 1½ Sgr.

Atlas antiquus. Zwölf Karten zur alten Geschichte. Von Heinrich Kiepert. Fünfte neu bearbeitete und vermehrte Auflage. Preis geheftet 1 Thlr. 15 Sgr. — Elegant gebunden 2 Thlr.

Inhalt:

- | | | |
|---------------------------------------|--|--|
| 1. Orbis terrarum antiquis notus. | 4. Asia ceterior. | 8. Italiae pars media et inferior cum Sicilia. |
| 2. Imperia Persarum et Macedonum. | 5. Graecia cum insulis et oris maris Aegaei. | 9. Roma urbs. |
| 3. Aegyptus. — Phoenice et Palästina. | 6. Graecia ampliore modulo descripta. | 10. Hispania, Mauretania et Africa. |
| | 7. Italia. | 11. Gallia, Britannia, Germania. |
| | | 12. Imperium Romanum. |

Einzelne Karten, gefalzt und etikettirt, à 6 Sgr.

Kiepert, H., Flussnetze zu den Karten zur alten Geschichte. 6 Blätter. In Umschlag 15 Sgr.

Inhalt:

- | | | |
|-----------------------------------|------------------------|----------------------------------|
| Netz von Vorder-Asien. | Netz von Griechenland. | Netz von Mittel-Europa. |
| Netz vom westlichen Vorder-Asien. | Netz von Italien. | Netz von Mittel- und Süd-Europa. |

Einzelne Karten à 3 Sgr. In Parthien von 30 Exempl. à 2 Sgr.

Freyhold, A. v., vollständiger Atlas zur Universalgeschichte. Drei Karten in Umschlag. Imp.-Folio. 2 Thlr.

Inhalt:

- Karte zur alten Geschichte, einzeln 20 Sgr.
Karte zur Geschichte des Mittelalters, einzeln 25 Sgr.
Karte zur neueren Geschichte, einzeln 20 Sgr.

Zu jeder Karte gehört ein Verzeichniss aller darauf vorkommenden Namen.

Kiepert, H., Karte des Deutschen Reichs nach dem Frieden von Frankfurt a. M. Zwölfte berichtigte Auflage. 1873. Maasstab 1 : 3,000,000. Gefalzt und etikettirt 5 Sgr.


Kiepert, H., Völker- und Sprachen-Karte von Deutschland und den Nachbarländern. Maasstab 1 : 3,000,000. Zweite Auflage. 1 Blatt. Flächendruck. In Umschlag geh. 12 Sgr.

Kiepert, H., Völker- und Sprachen-Karte von Oesterreich und den Unter-Donau-Ländern. Maasstab 1 : 3,000,000. Zweite Auflage. 1 Blatt. Flächendruck. In Umschlag geh. 12 Sgr.

Brecher, A., Darstellung der territorialen Entwicklung des Brandenburgisch-Preussischen Staates von 1415 bis jetzt. Dritte berichtigte Auflage. 1872. In Farbendruck. Mit kurzem erläuternden Text. Gefalzt und etikettirt 6 Sgr.

Kiepert, H., Karte der Mark Brandenburg. Gefalzt und etikettirt 5 Sgr.

Kiepert, H., Karte von Palästina für Schulen. Neue verbesserte Auflage. Maasstab 1 : 1,000,000. Gefalzt 6 Sgr.

 Nach erfolgter Einführung von Schul-Atlanten stellt die Verlagshandlung den betreffenden Herren Lehrern mit Vergnügen ein **Frei-Exemplar** zur Verfügung und bittet, darauf bezügliche Wünsche stets an sie direct zu senden! —

Schul-Wandkarten.

H. Kiepert's Wandkarten zur alten Geschichte.

Wandkarte der alten Welt. 6 Blätter. 1 : 5,400,000. 1870. In

Umschlag 3 Thlr. — Auf Leinwand in Mappe 5 Thlr. —

Auf Leinwand mit Stäben 5 Thlr. 20 Sgr.

Wandkarte von Alt-Italien. 6 Blätter. 1 : 800,000; 1870. Preis in

Umschlag 3 Thlr. — Auf Leinwand in Mappe 5 Thlr. —

Auf Leinwand mit Stäben 5 Thlr. 20 Sgr.

Wandkarte des römischen Reiches. 9 Blätter. 1 : 3,000,000. 1869.

Preis in Umschlag 4 Thlr. — Auf Leinwand in Mappe 6 Thlr.

20 Sgr. — Auf Leinwand mit Stäben 7 Thlr. 10 Sgr.

Wandkarte von Alt-Griechenland. Zweite verbesserte Auflage.

9 Blätter. 1 : 500,000. 1869. Preis in Umschlag 4 Thlr. —

Auf Leinwand in Mappe 6 Thlr. 20 Sgr. — Auf Leinwand

mit Stäben 7 Thlr. 17½ Sgr.

Wandkarte von Palästina. Dritte Auflage. 8 Blätter. 1 : 200,000.

1866. Preis in Umschlag 2 Thlr. 20 Sgr. — Auf Leinwand in

Mappe 4 Thlr. 20 Sgr. — Auf Leinwand mit Stäben

5 Thlr. 17½ Sgr.

Heinrich Kiepert's Physikalische Wandkarten.

No. 1 und 2: **Oestlicher und Westlicher Planilob.** 10 Blätter. Mit

erläuterndem Text. Zusammen in Umschlag 3 Thlr. 10 Sgr. —

Auf Leinwand in Mappe 6 Thlr. — Auf Leinwand mit

Stäben 7 Thlr. 10 Sgr.

No. 3: **Europa.** 9 Blätter. Maasstab 1 : 4,000,000. In Umschlag

3 Thlr. — Auf Leinwand in Mappe 5 Thlr. 10 Sgr. — Auf

Leinwand mit Stäben 6 Thlr. 10 Sgr.

No. 4: **Asien.** 9 Blätter. Maasstab 1 : 8,000,000. In Umschlag

4 Thlr. — Auf Leinwand in Mappe 6 Thlr. 10 Sgr. — Auf

Leinwand mit Stäben 7 Thlr. 10 Sgr.

No. 5: **Africa.** 6 Blätter. Maasstab 1 : 8,000,000. In Umschlag

2 Thlr. 20 Sgr. — Auf Leinwand in Mappe 4 Thlr. 20 Sgr. —

Auf Leinwand mit Stäben 5 Thlr. 10 Sgr.

Heinrich Kiepert's Provinz - Schul - Wandkarten.

No. 1: **Provinz Posen.** 6 Blätter. Maasstab 1 : 200,000. In Um-

schlag 2 Thlr. — Auf Leinwand in Mappe 4 Thlr. — Auf

Leinwand mit Stäben 4 Thlr. 20 Sgr.

No. 2: **Provinz Pommern.** 8 Blätter. Maasstab 1 : 200,000. In

Umschlag 2 Thlr. 20 Sgr. — Auf Leinwand in Mappe

4 Thlr. 20 Sgr. — Auf Leinwand mit Stäben 6 Thlr.

No. 3: **Provinz Brandenburg.** 9 Blätter. Maasstab 1 : 200,000.


In Umschlag 3 Thlr. Auf Leinwand in Mappe 5 Thlr.

10 Sgr. — Auf Leinwand mit Stäben 6 Thlr. 10 Sgr.


Schul-Wandkarten.

- Politische Wandkarte von Europa.** Von **Heinrich Kiepert**. 9 Blätter. Maasstab 1 : 8,000,000. 1873. In Umschlag 3 Thlr. — Auf Leinwand in Mappe 5 Thlr. 10 Sgr. — Auf Leinwand mit Stäben 6 Thlr. 10 Sgr.
- Wandkarte des Deutschen Reiches** zum Schulgebrauch bearbeitet von **Heinrich Kiepert**. 9 Blätter. Vierte vollständig berichtigte Auflage. 1873. Maasstab 1 : 750,000. Colorirt. In Umschlag 3 Thlr. 10 Sgr. — Auf Leinwand in Mappe 6 Thlr. — Auf Leinwand mit Stäben 6 Thlr. 20 Sgr.
- Historische Wandkarte von Preussen** zur Uebersicht der territorialen Entwicklung des Brandenburgisch-Preussischen Staates von 1415 bis jetzt. Bearbeitet von **Dr. Adolf Brocher**. 9 Blätter. Maasstab 1 : 750,000. Colorirt. In Umschlag 4 Thlr. — Auf Leinwand in Mappe 6 Thlr. 20 Sgr. — Auf Leinwand mit Stäben 7 Thlr. 10 Sgr.
- Wandkarte zur Erläuterung der biblischen Erdkunde** alten und neuen Testaments. Im Auftrage der städtischen Schul-Deputation zu Berlin bearbeitet von **Heinrich Kiepert**. 4 Blätter. Maasstab 1 : 3,000,000. 1872. In Umschlag 1 Thlr. 10 Sgr. — Auf Leinwand in Mappe 2 Thlr. 10 Sgr. — Auf Leinwand mit Stäben 3 Thlr.
- Wandkarte für den Unterricht in der mathematischen Geographie.** Von **E. Wetzel**. 9 Blätter mit erläuterndem Text. Zweite berichtigte Auflage. 1872. In Umschlag 3 Thlr. 10 Sgr. — Auf Leinwand in Mappe 6 Thlr. 20 Sgr. — Auf Leinwand mit Stäben 7 Thlr. 10 Sgr.

Neue Ausgaben der Adami'schen Relief- und unzerbrechlichen Erd- und Himmels-Globen.

 Zum Gebrauch in **Lehranstalten** können nachstehende Sorten **besonders** empfohlen werden:

- I. Relief-Globen (aus Gyps) von 34 Cent^{mtr.} (13 Zoll) Durchm.** (ohne Schrift).
No. 1. für Elementar-Schulen, auf Holzfuss. Mit Emballage 6 Thlr.
- II. Erd- und Himmelsgloben von 34 Cent^{mtr.} (13 Zoll) Durchmesser.**
a. Erdgloben, neu bearb. v. Prof. Dr. H. Kiepert.
No. 3. auf Holzfuss. Mit Emballage 6 Thlr. 20 Sgr.
No. 5. auf verziertem eisernen Fuss mit Halbmeridian. Mit Emballage 11 Thlr.
No. 6. mit Horizont, Meridian, Compass etc. auf Holzgestell. Mit Emb. 16 Thlr. 10 Sgr.
b. Himmelsgloben.
No. 8. auf schwarz polirtem Holzgestell (wie No. 6). Mit Emb. 16 Thlr. 10 Sgr.
- III. Erd- und Himmelsgloben von 34 Cent^{mtr.} (8 Zoll) Durchmesser.**
a. Erdgloben, neu bearb. v. Prof. Dr. H. Kiepert.
No. 10. auf Holzfuss. Mit Emballage 4 Thlr. 12 Sgr.
No. 13. mit Horizont, Meridian, Compass etc. auf Holzgestell. Mit Emb. 10 Thlr. 15 Sgr.
b. Himmelsgloben.
No. 15 auf Holzgestell (wie No. 13). Mit Emballage 10 Thlr. 15 Sgr.
- IV. Erdgloben von 10½ Cent^{mtr.} (4 Zoll) Durchmesser.**
Neu bearb. von Prof. Dr. H. Kiepert.
No. 17. auf Holzfuss. Mit Emballage 1 Thlr. 17½ Sgr.
No. 18. auf Holzfuss mit Halbmeridian. Mit Emballage 2 Thlr. 27½ Sgr.
- V. Erd- und Himmelsgloben von 80 Cent^{mtr.} (30 Zoll) Durchmesser.**
a. Erdgloben, bearbeitet und gezeichnet von Prof. Dr. H. Kiepert.
Neue vollständig berichtigte Auflage.
No. 19. auf schwarz polirtem Holzgestell, mit Horizont, Meridian, Compass etc. Mit Emballage 87 Thlr.
No. 21. auf hölzernem Dreifuss, ohne Horizont etc. Mit Emballage 65 Thlr.
b. Himmelsgloben.
No. 23. auf schwarz polirtem Holzgestell (wie der Erdglobus No. 19). Mit Emballage 72 Thlr.

 Ausführliche Prospekte mit Abbildungen sind in allen Buchhandlungen gratis zu haben.

Druck von W. Pormetter in Berlin, Neue Grünstrasse 30.

Verlag von Dietrich Reimer in Berlin.