

Zeitschrift: Schweizer Schule
Herausgeber: Christlicher Lehrer- und Erzieherverein der Schweiz
Band: 44 (1957)
Heft: 21

Werbung

Nutzungsbedingungen

Die ETH-Bibliothek ist die Anbieterin der digitalisierten Zeitschriften auf E-Periodica. Sie besitzt keine Urheberrechte an den Zeitschriften und ist nicht verantwortlich für deren Inhalte. Die Rechte liegen in der Regel bei den Herausgebern beziehungsweise den externen Rechteinhabern. Das Veröffentlichen von Bildern in Print- und Online-Publikationen sowie auf Social Media-Kanälen oder Webseiten ist nur mit vorheriger Genehmigung der Rechteinhaber erlaubt. [Mehr erfahren](#)

Conditions d'utilisation

L'ETH Library est le fournisseur des revues numérisées. Elle ne détient aucun droit d'auteur sur les revues et n'est pas responsable de leur contenu. En règle générale, les droits sont détenus par les éditeurs ou les détenteurs de droits externes. La reproduction d'images dans des publications imprimées ou en ligne ainsi que sur des canaux de médias sociaux ou des sites web n'est autorisée qu'avec l'accord préalable des détenteurs des droits. [En savoir plus](#)

Terms of use

The ETH Library is the provider of the digitised journals. It does not own any copyrights to the journals and is not responsible for their content. The rights usually lie with the publishers or the external rights holders. Publishing images in print and online publications, as well as on social media channels or websites, is only permitted with the prior consent of the rights holders. [Find out more](#)

Download PDF: 06.02.2026

ETH-Bibliothek Zürich, E-Periodica, <https://www.e-periodica.ch>

Unser Schulwandkarten-Angebot



1958

Kümmerly + Frey, Geographischer Verlag, Bern
Hallerstraße 6/8 Telefon (031) 291 01

Unsere Mitarbeiter, Herr Himmel und Herr Müller freuen sich, die Sie interessierenden Karten unverbindlich vorführen zu dürfen. Teilen Sie uns Ihre Wünsche mit, wir richten uns nach Ihnen!

Bitte beachten Sie

1. Unsere Wandkarten werden jetzt einheitlich und ohne Zuschlag mit besonders praktischem *Riemenverschluß* ausgerüstet! (Figur 1)
2. Auf Wunsch werden die von Ihnen bestellten Wandkarten mit einer *Aufhängevorrichtung* zur raumsparenden und schonenden Lagerung ausgestattet (siehe Figuren 2 und 3):
 - a) einfache Ausführung (Figur 2) Fr. 2.50
 - b) mit zusätzlichem Schraubenverschluß (Figur 3) Fr. 3.60
3. A = Original-Aufzug mit schwarzen Stäben und leichter Leinwand.
B = Erstklassiger Schweizer Leinen-Aufzug mit braunen Stäben.
4. Die Formate entsprechen Breite × Höhe.
5. Preise in Schweizer Franken.

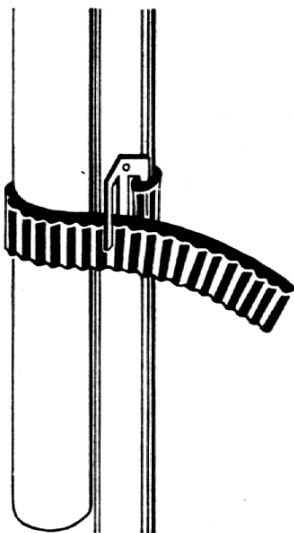


Fig. 1
Neuer Riemenverschluß



Fig. 2 Einfache
Aufhängevorrichtung




Fig. 3
Aufhängevorrichtung mit
Schraubenverschluß

Welt

a) Hemisphären

				A	B
PE	Atlantischer Wirtschaftsbereich	234 × 180	1: 12 000 000		96.—
PE	Die westlichen Erdteile	210 × 156	1: 10 000 000	68.—	87.—
PE	Die östlichen Erdteile	218 × 192	1: 10 000 000	78.—	96.—
PE	Nordpolargebiet, deutsch oder franz.	195 × 200	1: 6 000 000	78.—	96.—
WE	Nord- und Südpolargebiet	169 × 122	1: 10 000 000		85.—
WN	Östliche Halbkugel	175 × 170	1: 12 000 000		99.—
WN	Westliche Halbkugel	175 × 170	1: 12 000 000		99.—
PE	Pazifischer Wirtschaftsbereich	222 × 173	1: 12 000 000		96.—
FB	Westliche Erdhälfte	174 × 178	1: 14 000 000		79.—
FB	Östliche Erdhälfte	174 × 178	1: 14 000 000		79.—
KF	Westl. Hemisphäre, mit 4 Nebenkarten	163 × 170	1: 13 500 000		98.—
KF	Östl. Hemisphäre, mit 4 Nebenkarten	163 × 170	1: 13 500 000		98.—

b) Politische Gliederung, Geographie, Geologie

WN	Bodengestalt der Erde	219 × 117	1: 18 000 000		99.—
WN	Die Staaten der Erde, politisch	203 × 120	1: 18 000 000		99.—
PE	Geologie der Erde	212 × 128	1: 20 000 000	62.—	87.—
KF	Weltkarte, politisch	130 × 80	1: 32 000 000		22.—
L	Welt, politisch, <i>englischer Text</i>	182 × 120	1: 24 750 000		67.—
PE	Welt, physikalisch	212 × 156	1: 20 000 000	68.—	87.—
WE	Welt, physikalisch, <i>französischer Text</i>	246 × 153	1: 15 000 000		109.—
G	Welt, <i>französischer Text</i>	210 × 95	1: 20 000 000		46.—
T	Groß- und Kleinformen der Erdoberfläche				
	Tafel I: Formenbildung durch Kräfte des Erdinnern			Einzelpreis je Karte alle 3 Karten zusammen	
	Tafel II: Formenwandlung durch außenbürtige Kräfte				35.—
	Tafel III: Das Meer, Küstenformen und Inseln	120 × 81			90.—

c) Klima, Vegetation

PE	Klima der Erde	218 × 148	1: 16 000 000	78.—	87.—
WN	Klimate der Erde	204 × 122	1: 18 000 000		99.—
PE	Landschaftsgürtel der Erde	212 × 120	1: 20 000 000	62.—	87.—
PE	Vegetation der Erde	212 × 132	1: 20 000 000	62.—	87.—
WN	Vegetationsgebiet der Erde	203 × 124	1: 18 000 000		99.—

d) Wirtschaft, Verkehr

KF	Weltwirtschaft (Neubearbeitung 1957)	135 × 90	1: 32 000 000		36.—
PE	Bergbau- und Industriegebiete	248 × 143	1: 15 000 000	78.—	98.—
PE	Landwirtschaftsgebiete der Erde	245 × 138	1: 15 000 000	78.—	98.—
FB	Weltverkehrskarte	204 × 155	1: 25 000 000		90.—
CV	Weltwirtschaft	178 × 124	1: 25 000 000		85.—
PE	Wirtschaft der Erde I und II	220 × 175	1: 12 000 000	78.—	98.—
FL	Wirtschaftliche Nutzung der Erde	220 × 165	1: 15 000 000		110.—
WN	Weltvorkommen (Kohle und Eisen)	210 × 120	1: 18 000 000		99.—

Afrika

			A	B
KF	Afrika, politisch-wirtschaftlich	74 × 98	1: 12 000 000	18.—
KF	Afrika, Relief u. Vegetation, <i>franz. Text</i>	88 × 95	1: 9 500 000	35.—
PE	Afrika	170 × 205	1: 6 000 000 68.—	87.—
WN	Afrika	160 × 178	1: 6 000 000	88.—
WE	Afrika, Reliefkarte	165 × 185	1: 7 500 000	52.—
WE	Afrika, Reliefkarte, <i>franz. Text</i>	117 × 135	1: 7 500 000	55.—
SL	Afrika	83 × 110	1: 10 000 000	35.—
CV	Afrika, physisch mit Grenzen	105 × 135	1: 8 500 000	48.—

Amerika

KF	Nordamerika, politisch	93 × 116	1: 8 000 000	25.—
KF	Nordamerika, Relief und Vegetation, <i>französischer Text</i>	86 × 114	1: 10 000 000	35.—
PE	Nordamerika	170 × 154	1: 6 000 000 57.—	78.—
PE	Vereinigte Staaten und Mittelamerika, deutsch, französisch oder englisch	213 × 165	1: 3 500 000 68.—	87.—
AV	Nordamerika	220 × 190	1: 5 000 000	89.—
WN	Nordamerika, physisch-politisch	180 × 160	1: 6 000 000	88.—
WE	Nordamerika, Reliefkarte, <i>franz. Text</i>	90 × 127	1: 7 500 000	40.—
SL	Nordamerika	83 × 110	1: 10 000 000	35.—
G	Nordamerika, physisch, <i>franz. Text</i>	130 × 100	1: 10 000 000	46.—
CV	Nordamerika, physisch mit Grenzen	100 × 125	1: 8 000 000	48.—
KF	Südamerika, politisch	82 × 116	1: 8 000 000	25.—
KF	Südamerika, Relief und Vegetation, <i>französischer Text</i>	72 × 96	1: 8 400 000	35.—
PE	Südamerika	90 × 128	1: 6 000 000 57.—	78.—
AV	Südamerika	182 × 220	1: 5 000 000	89.—
WN	Südamerika	155 × 190	1: 6 000 000	88.—
WE	Südamerika, Reliefkarte, <i>franz. Text</i>	90 × 127	1: 7 500 000	40.—
SL	Südamerika	83 × 110	1: 10 000 000	35.—
G	Südamerika, physisch, <i>franz. Text</i>	100 × 130	1: 8 000 000	46.—
CV	Südamerika, physisch mit Grenzen	110 × 125	1: 8 000 000	48.—

Asien (siehe auch Religionskarten Seite 7)

KF	Asien, politisch-wirtschaftlich	98 × 75	1: 12 000 000	18.—
KF	Asien, Relief u. Vegetation, <i>franz. Text</i>	90 × 104	1: 10 200 000	35.—
PE	Asien, physisch	220 × 195	1: 6 000 000 68.—	96.—
CV	Asien	162 × 128	1: 8 500 000	65.—
FB	Asien	210 × 200	1: 6 000 000	90.—
WN	Asien	205 × 218	1: 6 000 000	93.—

				A	B
SL	Asien	126 × 110	1: 10 000 000		40.—
WE	Eurasien, Reliefkarte, <i>franz. Text</i>	167 × 166	1: 7 500 000		82.—
AV	Vorderer Orient	180 × 220	1: 1 500 000		89.—
PE	Hinterindien und Indonesien	220 × 206	1: 3 000 000	78.—	96.—
PE	Orient und Vorderindien	225 × 165	1: 3 000 000	68.—	87.—
PE	Palästina	92 × 118	1: 250 000	33.—	35.—
FB	Palästina	80 × 110	1: 400 000		25.—
FB	Palästina	120 × 175	1: 250 000		40.—
WN	Palästina	120 × 165	1: 250 000		67.—
PE	Sowjetunion	230 × 172	1: 4 500 000		78.—
PE	Volksrepublik China	215 × 165	1: 3 000 000		68.—

Australien

KF	Australien, Relief und Vegetation, <i>französischer Text</i>	85 × 114	1: 10 000 000		35.—
PE	Australien und Ozeanien, deutsch oder französisch	193 × 137	1: 6 000 000	68.—	87.—
WN	Australien	175 × 160	1: 6 000 000		99.—
WE	Australien, <i>französischer Text</i>	137 × 96	1: 7 500 000		46.—
SL	Australien	110 × 83	1: 10 000 000		35.—
CV	Australien und Ozeanien	105 × 140	1: 8 500 000		48.—

Europa

a) Politische Gliederung, Geographie, Geologie


KF	Europa, Prof. F. Nußbaum	170 × 150	1: 3 500 000		78.—
KF	Europa, Relief und Vegetation, <i>französischer Text</i>	85 × 115	1: 5 000 000		35.—
PE	Europa, Riesen-Ausgabe	300 × 300	1: 2 000 000		332.—
PE	Europa	204 × 185	1: 3 000 000	68.—	96.—
FL	Europa	209 × 163	1: 3 000 000		110.—
CV	Europa, politisch	162 × 130	1: 4 000 000		65.—
CV	Europa, physisch	162 × 130	1: 4 000 000		65.—
FB	Europa, physisch-politisch	185 × 180	1: 3 000 000		80.—
AV	Europa (Harms)	220 × 200	1: 2 800 000		89.—
WN	Europa, physisch	210 × 182	1: 3 000 000		99.—
WN	Europa, politisch	210 × 190	1: 3 000 000		109.—
WE	Europa, Reliefkarte, <i>franz. Text</i>	210 × 178	1: 3 000 000		90.—
SL	Europa	125 × 110	1: 10 000 000		40.—
PE	Geologie von Mitteleuropa	200 × 215	1: 750 000	78.—	91.—
FL	Die Nacheiszeit	132 × 185			85.—

Wandkarten
Vorführung

Kümmerly + Frey AG
Geographischer Verlag

Bern

Hallerstraße 6-8



_____, den _____

Wir interessieren uns für folgende Wandkarten:

**und bitten um den unverbindlichen Besuch Ihres Mitarbeiters
(Herrn Himmel oder Herrn Müller) in der Zeit vom _____
bis _____ zur Vorführung der Karten. Bitte Besuch vor-
her anzeigen. Mit freundlichem Gruß**

(Bitte genaue Adresse angeben)

_____, den _____

Bestellung

Kümmerly + Frey, Geographischer Verlag, Bern

Senden Sie mir bitte:

Ort und Datum: _____

Besteller: _____


Rechnung an: _____

Wandkarten
Bestellung

Kümmerly + Frey AG
Geographischer Verlag

Bern

Hallerstraße 6-8



<i>b) Wirtschaft</i>				A	B
PE	Wirtschaft Europas	225 × 165	1: 3 000 000		87.—
FL	Wirtschaftliche Nutzung Europas	209 × 162	1: 3 000 000		110.—
GL	Wirtschaftskarte von Europa	175 × 136	1: 3 250 000		85.—
WN	Wirtschaft Europas	210 × 182	1: 3 000 000		109.—

<i>c) Teilgebiete, Länder</i>					
PE	Alpenländer, deutsch oder französisch	216 × 158	1: 450 000	68.—	96.—
WN	Apeninnen-Halbinsel	160 × 190	1: 900 000		96.—
CV	Balkan	168 × 140	1: 1 000 000		75.—
PE	Britische Inseln, deutsch oder franz.	148 × 172	1: 750 000	54.—	80.—
FB	Britische Inseln	140 × 195	1: 800 000		50.—
AV	Britische Inseln (Harms)	175 × 216	1: 700 000		89.—
AV	Britische Inseln (Harms) <i>engl. Text</i>	175 × 216	1: 700 000		89.—
WN	Britische Inseln	190 × 225	1: 600 000		109.—
PE	Deutsche Mittelgebirge	165 × 225	1: 450 000		96.—
PE	Deutschland	214 × 164	1: 450 000	68.—	91.—
CV	Deutschland	180 × 152	1: 800 000		65.—
AV	Deutschland (Harms)	220 × 200	1: 700 000		89.—
WN	Deutschland	240 × 234	1: 700 000		93.—
PE	Donauländer, deutsch oder franz.	270 × 157	1: 750 000	78.—	91.—
WN	Donauraum und Balkanhalbinsel	225 × 185	1: 900 000		93.—
PE	Frankreich und die Beneluxstaaten, deutsch oder französisch	156 × 195	1: 750 000	68.—	87.—
FB	Frankreich	135 × 170	1: 800 000		50.—
WN	Frankreich	140 × 170	1: 900 000		70.—
DA	Italien, <i>italienischer Text</i>	175 × 208	1: 700 000		85.—
PE	Mitteleuropa	205 × 204	1: 750 000	68.—	91.—
FB	Mitteleuropa	161 × 210	1: 1 500 000		90.—
WN	Mitteleuropa	235 × 220	1: 900 000		109.—
WN	Mitteleuropa, Geologische Karte	208 × 190	1: 900 000		99.—
PE	Mittelmeerländer	265 × 168	1: 2 000 000	78.—	96.—
WN	Mittelmeerländer	240 × 120	1: 2 000 000		96.—
WN	Niederlande - Belgien - Luxemburg	90 × 125	1: 600 000		39.—
PE	Nordeuropa	156 × 172	1: 1 500 000	54.—	80.—
PE	Nordost-Deutschland	165 × 225	1: 450 000		96.—
WN	Nordseeländer	230 × 210	1: 900 000		99.—
PE	Nordwest-Deutschland	165 × 225	1: 450 000		96.—
PE	Osteuropa	218 × 206	1: 2 000 000	78.—	96.—
WE	Ostseeländer	208 × 182	1: 200 000		90.—
FB	Österreich	235 × 190	1: 300 000		90.—
WN	Pyrenäen-Halbinsel	172 × 153	1: 900 000		96.—
KF	Schweiz, off. Schulwandkarte	210 × 144	1: 200 000		46.80
KF	Schweiz, politische Wandkarte	93 × 61	1: 400 000		11.45
KF	Schweiz. stumme Wandkarte	202 × 140	1: 200 000		45.—
KF	Schweiz, Geologische Wandkarte	196 × 148	1: 200 000		104.—

PREISÄNDERUNGEN: Nach Abschluß des Druckes erreicht uns die Mitteilung, daß die AV und WN Wandkarten im Februar 1958 um ca. 10—15 % aufschlagen werden.

				A	B
KF	Schweiz, Geotechnische Wandkarte	191 × 156	1: 200 000		91.50
KF	Schweiz, Industriekarte, <i>deutsch/franz.</i>	125 × 90	1: 300 000		42.—
KF	Schweiz, wirtschaftsgeographische Karte	121 × 90	1: 300 000		36.—
NS	Skandinavien, <i>schwedischer Text</i>	170 × 230	1: 1 000 000		96.—
PE	Spanien - Portugal,				
	<i>deutsch, französisch oder spanisch</i>	161 × 150	1: 750 000	57.—	80.—
PE	Westeuropa	170 × 215	1: 2 000 000	68.—	87.—
AV	Südwestdeutschland (Harms)	210 × 170	1: 150 000		89.—

Geschichte

a) Klassisches Altertum

PE	Die Kulturreiche des Alten Orients	124 × 225	1: 2 500 000		87.—
FL	Altes Griechenland	222 × 120	1: 750 000		120.—
PE	Gallia	178 × 154	1: 750 000	57.—	78.—
PE	Graecia	158 × 172	1: 375 000	57.—	78.—
PE	Imperium romanum	206 × 174	1: 3 000 000	57.—	87.—
PE	Italia	158 × 172	1: 750 000	57.—	78.—
PE	Das Reich Alexanders des Großen	124 × 225	1: 2 500 000		87.—

b) Europa im Laufe der Jahrhunderte

FL	Vom römischen Weltreich zum Karolingerreich	207 × 165	1: 4 500 000		110.—
PE	Das Frankenreich unter den Merowin- gern und Karolingern (481—911)	195 × 162	1: 1 000 000		96.—
FL	Die germanische Völkerwanderung	205 × 158	1: 4 500 000		110.—
PE	Europa zur Zeit der Völkerwanderung	203 × 162	1: 3 000 000		96.—
PE	Europa im 6. Jahrhundert	198 × 162	1: 3 000 000		96.—
PE	Europa im 8. Jahrhundert	198 × 162	1: 3 000 000	78.—	96.—
PE	Europa im 10. Jahrhundert	198 × 162	1: 3 000 000		96.—
PE	Europa im 12. Jahrhundert	198 × 162	1: 3 000 000		96.—
PE	Europa im 13./14. Jahrhundert	198 × 162	1: 3 000 000	78.—	96.—
PE	Europa im 15. Jahrhundert	198 × 162	1: 3 000 000	78.—	96.—
PE	Europa im 16. Jahrhundert	198 × 162	1: 3 000 000	78.—	96.—
WN	Europa im 16. Jahrhundert	240 × 230	1: 2 500 000		109.—
WN	Mittel- und Osteuropa nach dem 30-jährigen Krieg	212 × 134	1: 1 000 000		109.—
PE	Europa im 17. Jahrhundert	198 × 162	1: 3 000 000	68.—	96.—
WN	Europa im 18. Jahrhundert	210 × 132	1: 2 500 000		109.—
PE	Europa im 18. Jahrhundert	198 × 162	1: 3 000 000	68.—	96.—
PE	Europa im Zeitalter Napoleons I	198 × 162	1: 3 000 000	68.—	96.—

				A	B
PE	Europa im 19. Jahrhundert	210 × 165	1: 3 000 000	78.—	96.—
FL	Europa im 20. Jahrhundert	210 × 130	1: 4 500 000		110.—
WN	Europa 1815—1871	210 × 132	1: 2 500 000		98.—
PE	Deutschland und Italien im Zeitalter der sächsischen und salischen Kaiser (911—1125)	166 × 215	1: 1 000 000		96.—
PE	Deutschland und Italien im Zeitalter der Hohenstaufen (1125—1273)	205 × 158	1: 1 000 000	68.—	96.—
PE	Deutschland im Zeitalter der Wittelsbacher und Luxemburger (1273—1437)	198 × 196	1: 1 000 000	78.—	96.—
WN	Deutschland 1789 und Europa bis 1815	232 × 138	1: 750 000		98.—
KF	Historische Wandkarte der Schweiz (Oechsl-Baldamus), <i>deutsch/französisch</i>	220 × 150	1: 200 000		98.50

c) Weltgeschichte

FL	Bildung und Zerfall des Mittelalterlichen Reiches	210 × 180	1: 4 500 000		110.—
FL	Bildung der modernen Staaten	210 × 180	1: 4 500 000		110.—
WN	Der erste Weltkrieg	208 × 185	1: 3 500 000		109.—
WN	Der zweite Weltkrieg	210 × 182	1: 3 500 000		109.—
PE	Die territoriale Aufteilung der Welt 1876—1914 (Spruner)			68.—	
FL	Tausend Jahre abendländische Geschichte	192 × 170	1: 5 500 000		110.—
WN	Zeitalter der Entdeckungen	210 × 120	1: 18 000 000		98.—
FL	Weltgeschichte der Neuzeit	214 × 164	1: 35 000 000		110.—
PE	Die großen geographischen Entdeckungen und kolonialen Eroberungen 1452—1648				68.—

Religionskarten (siehe auch «Asien» Seite 3)

PE	Die biblischen Länder	218 × 160	1: 2 000 000	57.—	87.—
FL	Die Ausbreitung des Christentums	206 × 165	1: 4 500 000		110.—
WN	Biblische Erdkunde	181 × 145	1: 2 500 000		96.—
D	Palästina zur Zeit Jesu, <i>engl. Text</i>	103 × 140			45.—
D	Palästina zur Zeit Jesu, <i>engl. Text</i>	60 × 75			20.—
D	Die Reisen des Apostels Paulus, <i>englischer Text</i>	155 × 110			45.—
D	Die Reisen des Apostels Paulus, <i>englischer Text</i>	75 × 60			20.—

Bewährte Lehrmittel für den Geographie- und Geschichtsunterricht

H A R M S Handbuch der Erdkunde in 8 Bänden

Jeder Band umfaßt mehrere hundert Seiten und ist reich illustriert.

- | | |
|---|--|
| I Deutschland | V Amerika |
| II Europa | VI Australien |
| III Asien | VII Allgemeine Erdkunde, Phys. Geographie |
| IV Afrika | VIII Allgemeine Erdkunde, Kulturgeographie |
| I—VI, VIII je [REDACTED]; VII Fr. 18.55 | |
| Fr. 22.80 | |

H A R M S Neuer Geschichts- und Kulturatlas von der Urzeit bis zur Gegenwart

138 mehrfarbige Karten Fr. 12.75

H A A C K Die Welt der Antike (Atlas Antiquus)

Taschenatlas mit 24 Geschichtskarten u. Register. Latein. Text Fr. 6.75

K + F Volksschulatlas

Vollständige Neubearbeitung Frühjahr 1958. Herausgabe mit der Erziehungsdirektion des Kantons Bern. 34 Seiten. 10 Spezialkarten der Schweiz, 7 Spezialkarten der Welt, 6 Spezialkarten Europas ca. Fr. 8.90

K + F Wirtschaftsgeographischer Atlas der Welt

25 Karten und Textheft im Loseblattsystem in Mappe A4 zusammengestellt. Solange Vorrat [REDACTED]
16 politische und physische Karten mit Reliefdarstellung in Farbenplastik Fr. 7.50

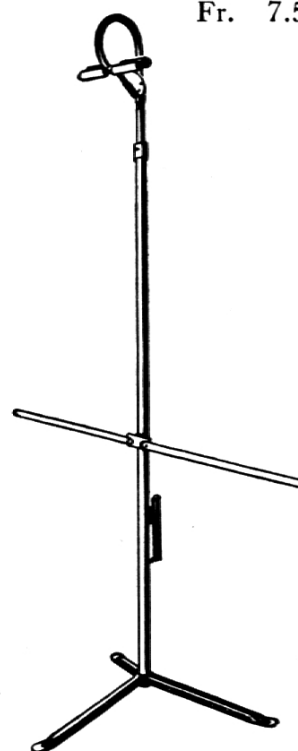
K + F Erdgloben 12 cm — 51 cm Ø

CV

physisch und politisch in verschiedenen Ausführungen
Verlangen Sie den detaillierten Globenprospekt

Wandkartenständer

aus Leichtmetall, formschönes und zweckmäßiges Modell. Spezielle Haltevorrichtung für große Karten
Fr. 84.50



Verlangen Sie unverbindliche Vorführung durch unsere
Vertreter unter Nennung der gewünschten Besuchszeit