

Zeitschrift: Schweizer Schule
Herausgeber: Christlicher Lehrer- und Erzieherverein der Schweiz
Band: 44 (1957)
Heft: 14: Sekundarschule II

Werbung

Nutzungsbedingungen

Die ETH-Bibliothek ist die Anbieterin der digitalisierten Zeitschriften auf E-Periodica. Sie besitzt keine Urheberrechte an den Zeitschriften und ist nicht verantwortlich für deren Inhalte. Die Rechte liegen in der Regel bei den Herausgebern beziehungsweise den externen Rechteinhabern. Das Veröffentlichen von Bildern in Print- und Online-Publikationen sowie auf Social Media-Kanälen oder Webseiten ist nur mit vorheriger Genehmigung der Rechteinhaber erlaubt. [Mehr erfahren](#)

Conditions d'utilisation


L'ETH Library est le fournisseur des revues numérisées. Elle ne détient aucun droit d'auteur sur les revues et n'est pas responsable de leur contenu. En règle générale, les droits sont détenus par les éditeurs ou les détenteurs de droits externes. La reproduction d'images dans des publications imprimées ou en ligne ainsi que sur des canaux de médias sociaux ou des sites web n'est autorisée qu'avec l'accord préalable des détenteurs des droits. [En savoir plus](#)

Terms of use

The ETH Library is the provider of the digitised journals. It does not own any copyrights to the journals and is not responsible for their content. The rights usually lie with the publishers or the external rights holders. Publishing images in print and online publications, as well as on social media channels or websites, is only permitted with the prior consent of the rights holders. [Find out more](#)

Download PDF: 28.01.2026

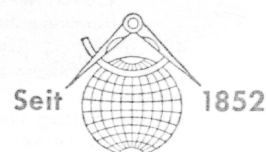
ETH-Bibliothek Zürich, E-Periodica, <https://www.e-periodica.ch>



Der große

Columbus Weltatlas

das bevorzugte
Kartenwerk der
Anspruchsvollen



Weltatlanten

KÜMMERLY & FREY BERN

GEOGRAPHISCHER VERLAG
In allen Buchhandlungen

Kleinatlanten

K+F Taschen-Weltatlas

Atlas mondial de poche, 12,5 × 17,5 cm

32 mehrfarbige Kartenseiten, je 8 Seiten statistisch-geographischer Text in deutscher und französischer Sprache. Der erste Kleinatlas mit vorzüglichem Kartenmaterial und tadellosem Druck. Broschiert mit buntem Titelbild. Fr. 3.80

IRO-Weltatlas

Taschenausgabe, 12 × 17,5 cm

72 Kartenseiten, 4 Seiten Statistik, 20 Seiten Länderlexikon mit mehrfarbigen Flaggentafeln, 63 Registerseiten. Kunstleder Fr. 5.70

Haack: Die Erde *

Taschenatlas, 10 × 17,5 cm

126 Seiten, wissenschaftlich – statistischer Text, 30 Karten, 79 Seiten Register. Ein preiswertes Handbuch für sehr genaue geographische Auskünfte. Fr. 6.75

Bertelsmann Weltatlas

Taschenatlas, 13 × 19 cm

52 sechsfarbige und 145 zweifarbige Karten, 35000 Orts-hinweise, besonders reichhaltiger Textteil, total 496 Seiten. Lexikon und Atlas in Einem. In Leinen Fr. 11.60

FB-Weltatlas* Taschenausgabe, 11 × 19 cm

43 Seiten Länderstatistik mit Flaggenwiedergabe, 41 Kartenseiten, 98 Seiten Ortsregister, 1 Übersichtskarte des Weltverkehrs. Ein ebenso ausgezeichnete wie preiswerter Kleinatlas für jeden Schüler. In Leinen geb. Fr. 11.65

Großatlanten

Atlas mondial 2^{ème} édition, 20,5 × 30 cm

86 pages de cartes claires, détaillées, à jour. 113 pages d'un texte original condensé, riche d'une documentation précieuse. Index de près de 40000 noms. Format agréable à manier, relié pleine toile. Fr. 51.40

IRO großer Weltatlas

Volksausgabe, 32 × 44 cm

100 zehnfarbige Kartenseiten, 120000 Namen, Länderlexikon, Bilder aus aller Welt, Register. In Ganzleinenband mit Goldprägung. Fr. 53.45

Columbus-Hausatlas in Wort und Bild*

Handausgabe, 28 × 41 cm

48 Karten, 64 Seiten geographische Beschreibung der Erde und Bilder aus aller Welt. 60 Seiten Register. Ein erstaunlich vielseitiger Weltatlas zum ungewohnt preiswerten Betrag von nur Fr. 37.05. Der Handatlas für jedes Heim! In Leinen gebunden. Als Geschenkausgabe in Kunstleder mit Prägung Fr. 47.35

Großer Columbus-Weltatlas*

Hausatlas, 35 × 42 cm

62 Karten im Format 42 × 56 cm, 154 Seiten Ortsregister. Der kartographisch wie drucktechnisch und inhaltlich überlegene große Nachkriegs-Weltatlas für höchste Ansprüche. In rote Leinwand gebunden mit Goldprägung Fr. 75.75. Permanentausgabe (mit auswechselbaren Karten) Fr. 89.20. Als Geschenkausgabe in Kunstleder Fr. 82.90. Halbleder Fr. 97.90

Goldmanns Großer Weltatlas

Hausatlas, 29 × 41 cm

Astronomie, Geologie, Geographie, Klimakunde, Wirtschaft, Bevölkerungskunde. 324 Seiten, wovon 125 Seiten Landkarten, 104 Seiten Register mit 130000 Namen; zahlreiche mehrfarbige Zeichnungen. In Leinen geb. Fr. 188.20

Die Formate verstehen sich Breite × Höhe

Mittlere Ausgaben

Goldmann-Atlas

Handausgabe, 29 × 41 cm

80 Kartenseiten, 56 Nebenkarten, 85 Stadtumgebungspläne, Register. Der kleinere Bruder des großen Goldmann-Weltatlas! Ein vorzügliches Kartenwerk für den Hausgebrauch. Fr. 83. –

Hansa-Weltatlas*

Handausgabe, 16 × 23,5 cm

192 Textseiten, 128 Kartenseiten, davon 39 im Doppelformat 20 × 27 cm, 64 Kartenseiten Geschichtsatlas, 96 Seiten alphabetisches Orts- und Namenregister mit 30000 Titeln. Alles Wissenswerte über Länder- und Völkerkunde, über Sonnen- und Planetensystem. Fr. 19.15

IRO-Weltatlas

Handausgabe, 22,5 × 30,5 cm

88 Kartenseiten, über 60000 Namen, gut bebildertes Länderlexikon, Register. In Ganzleinen gebunden. Wohlfeile Ausgabe zu nur Fr. 27.35

Spezialausgaben

Haack: Die Welt der Antike*

Taschenatlas, 10 × 17,5 cm

25 Karten in lateinischer Beschriftung und 70 Seiten Index nominus. Ein vortreffliches Hilfsmittel für jeden Mittelschüler zum bescheidenen Preis von nur Fr. 6.75

Harms:

Neuer Geschichts- und Kulturatlas von der Urzeit bis zur Gegenwart*

19 × 26,5 cm

Dieser vorzügliche neue Geschichtsatlas hat sich bereits in zahlreichen Schweizer Schulen als Lehrmittel eingeführt! 175 mehrfarbige Karten. Halbleinen Fr. 12.75

Westminster

Historical Atlas to the Bible

(englischer Text) 28,5 × 40 cm

114 Seiten, 77 Abbildungen 18 mehrfarbige Kartentafeln. Dieses Werk gehört in die Bibliothek jedes Geistlichen und Pfarrhelfers. Leinen Fr. 36.25

Haack: Die Weltmeere*

Taschenatlas, 10 × 17,5 cm

23 mehrfarbige Karten, 25 ein- und mehrfarbige Tafeln. 35 mehrfarbige Hafenpläne, 125 Textabbildungen. Ein Taschenbuch mit den wichtigsten Tatsachen aus Meteorologie und Nautik, Fr. 9. –

IRO-Bildatlas der Welt 23 × 31 cm

70 Kartenseiten, 10 Farbtafeln, reich bebildeter Text, ausführliches Register, 219 Seiten. Ein äußerst instruktives Anschauungsmittel für Schule und Haus in grundlegender neuer graphischer Gestaltung. In Leinwand gebunden Fr. 25.65, Kunstleder Fr. 32.50

Wirtschafts-geographischer Atlas der Welt 21,5 × 30,5 cm

Die wichtigsten Rohstoffe der Welt und ihre Bedeutung in der heutigen Wirtschaft. 21 Karten, 4 Kartenpausen. Textteil, zusammengestellt in Mappe, Format A4. Bearbeitet am Geographischen Institut der Universität Zürich unter Verwendung des neuesten statistischen Materials. Ein Nachschlagewerk für Lehrer, Kaufleute, Reklameberater, Beamte. (Ladenpreis aufgehoben.) Solange noch Vorrat Fr. 7. –

*Alleinauslieferung für die Schweiz durch Kümmerly & Frey

Hansa-Universal-Atlas

Inhalt

- ▶ Eine anschauliche Länder- und Völkerkunde 192 Seiten
- ▶ Ein vollständiger Weltatlas in 6 Farben 64 Seiten
- ▶ Ein aktueller Wirtschafts atlas in 2 Farben. 64 Seiten
- ▶ Ein lehrreicher Geschichts atlas in 6 Farben 64 Seiten
- ▶ Ein Bildatlas (Bauten - Landschaften) in 6 Farben 64 Seiten
- ▶ Über 200 interessante Photos aus aller Welt 64 Seiten
- ▶ Ein Orts- und Sachregister mit 30 000 Namen. 96 Seiten

Gesamtumfang 608 Seiten


Jubiläums-Ausgabe

Der HANSA-UNIVERSAL-ATLAS bereichert nicht nur laufend Ihr Wissen, er ist eine Zierde jeder Bibliothek und ein passendes Geschenk für jede Gelegenheit.

Er unterrichtet mühelos über alles Wissenswerte betreffend die politische Gliederung der Länder und Staaten, über Wirtschaft und Industrien. Außerdem bringt er Fluglinien und Himmelskarten. Die klaren und politischen Kartenbilder bereiten jedem Benutzer große Freude, und dieser Atlas beweist, daß auch auf verhältnismäßig kleinem Raum eine vorzügliche Wiedergabe der Karten in einem guten Maßstabe möglich ist.

Ein Griff – und man erhält für jeden Kontinent, für jedes Land rasch Auskunft über Lage, Größe, Gestalt, Klima, Bevölkerung und Sprache, Wirtschaft und Verkehr und vieles andere mehr.

Ob Kaufmann oder Journalist, ob Lehrer oder Beamter, Wissenschaftler, Zeitungs- und Zeitschriftenleser, ob Schüler oder Student – jeder braucht diesen zuverlässigen Atlas!



**Halbleder
Fr. 32.50**



Die «Columbus-Kombination»

Globus und Atlas in einem

Reifes Wissen und künstlerischer Geschmack schufen hier in höchster Vollendung auch für den Verwöhntesten etwas Besonderes. Dieses schönste Modell vereint in besonders geglückter Form den **Columbus-Duo-Leuchtglobus** und den weltbekannten **Columbus-Weltatlas** (die Geschenkausgabe des Jubiläumsbandes in rotem Leder mit Goldprägung), der hier einen idealen Platz findet. Der Globus ruht in Vollmeridian und Halterung aus glänzend poliertem Weißmetall, nach allen Seiten drehbar, auf der Kassette aus hochglänzend poliertem Edelholz (Nußbaum-mittelbraun). 12 Grundfarben und 30 Farbabstufungen ergeben ein harmonisches Bild! In seinem verglasten Schubfach ist der Weltatlas griffbereit aufbewahrt. Mit einem Druck auf den Schaltknopf tritt auch bei diesem Globus zu den Grenzen das Bild der Erdoberfläche, denn unbeleuchtet zeigt das Kartenwerk ein politisches, beleuchtet das physische Bild des Erdballes! Diese geniale Zusammenstellung von Globus und Atlas ist wirklich eine Kostbarkeit ersten Ranges! Die «Columbus-Kombination» ist ein Schmuckstück in Bibliothek und Direktionsbüro!

Maße: 46 cm Länge, 34 cm Tiefe, Gesamthöhe 48 cm, Globusdurchmesser 34 cm. In bruchsicherer Spezialverpackung ruht die Kombination fertig zum Aufstellen. Fr. 425.—.



Senden Sie bitte Ihre Bestellung an die Firma, die Ihnen diesen Prospekt überreicht hat. Besten Dank!

Kümmerly + Frey · Geographischer Verlag · Bern

