

Wie der Wald der Park rettete

Autor(en): **Hager, Guido**

Objektyp: **Article**

Zeitschrift: **Tec21**

Band (Jahr): **141 (2015)**

Heft 12: **Schutz für Schweizer Gärten**

PDF erstellt am: **20.09.2024**

Persistenter Link: <https://doi.org/10.5169/seals-514963>

Nutzungsbedingungen

Die ETH-Bibliothek ist Anbieterin der digitalisierten Zeitschriften. Sie besitzt keine Urheberrechte an den Inhalten der Zeitschriften. Die Rechte liegen in der Regel bei den Herausgebern. Die auf der Plattform e-periodica veröffentlichten Dokumente stehen für nicht-kommerzielle Zwecke in Lehre und Forschung sowie für die private Nutzung frei zur Verfügung. Einzelne Dateien oder Ausdrucke aus diesem Angebot können zusammen mit diesen Nutzungsbedingungen und den korrekten Herkunftsbezeichnungen weitergegeben werden. Das Veröffentlichen von Bildern in Print- und Online-Publikationen ist nur mit vorheriger Genehmigung der Rechteinhaber erlaubt. Die systematische Speicherung von Teilen des elektronischen Angebots auf anderen Servern bedarf ebenfalls des schriftlichen Einverständnisses der Rechteinhaber.

Haftungsausschluss

Alle Angaben erfolgen ohne Gewähr für Vollständigkeit oder Richtigkeit. Es wird keine Haftung übernommen für Schäden durch die Verwendung von Informationen aus diesem Online-Angebot oder durch das Fehlen von Informationen. Dies gilt auch für Inhalte Dritter, die über dieses Angebot zugänglich sind.

UMSETZUNG VON PARKPFLEGEWERKEN

Wie der Wald den Park rettete

Mit seinem Büro für Landschaftsarchitektur hat Guido Hager, Leiter der ICOMOS-Arbeitsgruppe Gartendenkmalpflege, die Parkpflegewerke dreier historischer Anlagen erarbeitet. Die Beispiele illustrieren, wie individuell der Weg zum Schutz eines Parks ist.

Text: Guido Hager

Der historische Garten stand Anfang der 1990er-Jahre noch wenig im Fokus der Ämter, Politiker und Eigentümer. Ohne jegliche Sensibilität wurden Gärten unter- oder überbaut, als Autoabstellplätze geplant oder, um die Pflege

einzusparen, stark vereinfacht. Ausserdem wurden viele Zäune – das äussere Zeichen für einen Garten – abgerissen statt renoviert. Dies geschah, weil die Renovationskosten immens sind und weil Zäune seit den 1960er-Jahren aus der Mode gekommen waren.

So galt es, eine Bestandsaufnahme des gartenkulturellen Erbes der Schweiz auf einfachem Niveau zu machen. Als Gruppe von Landschaftsarchitekten und Kunsthistorikern beschlossen wir anfangs der 1990er-Jahre, in freiwilliger Arbeit eine Liste mit schützenswerten Anlagen der Schweiz zu erstellen. Uns war klar: Unabhängig von den Gemeinden und Kantonen – deren Vertrauen wir mit unserer Arbeit erst gewinnen mussten – würde das kein einfaches Unterfangen sein. Aber wir gaben uns vorerst acht Jahre Zeit, brachten viel Enthusiasmus mit und starteten trotz Bedenken.

Offiziell, in der Zusammenarbeit mit Bund und Kantonen, wäre das damals nicht möglich gewesen. Wir mussten zuerst einige Kantone erarbeiten, um dann dem Bund das Resultat vorzustellen. Dabei konnten wir nicht detailliert auf die Qualität des einzelnen Werks eingehen, sondern drückten mit der Auswahl der Gärten die Anzahl und Vielfalt der regionalen historischen Anlagen aus. Mit ICOMOS fanden wir einen Verbündeten, bei dem neben Kunsthistorikern und Landschaftsarchitekten auch alle kantonalen Denkmalpfleger auf einer neutralen Plattform vereint sind. Vorteilhaft war, dass die Beteiligten nicht an einen finanziellen oder inhaltlichen Rahmen gebunden waren.

Drei Beispiele aus unserer Büropraxis belegen, wie städtebaulich wichtige, historische Parks in Zürich, Chur und Bern vor unsensiblen Überbauungsprojekten, der allmählichen Verwahrlosung oder der unfachge-

mässen Neubepflanzung bewahrt werden konnten. Die Beispiele zeigen aber auch, dass solche Anlagen zeitgenössischen Bedürfnissen angepasst werden können.

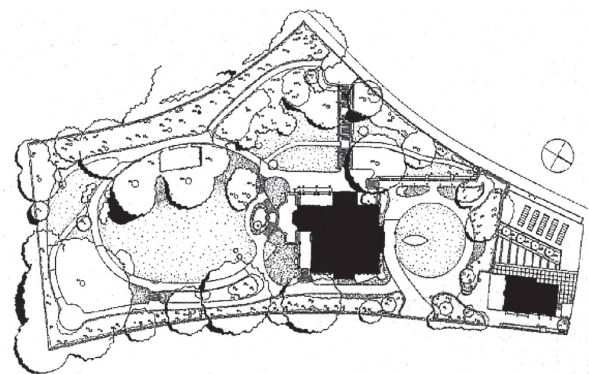
Die Villa Bleuler in Zürich

Wenn man von der Zürcher City her kommt, bildet die 1888 fertiggestellte Villa Bleuler den Auftakt zu einem Ensemble von Gründerzeitvillen entlang der Zollikerstrasse. Otto Fröbel und Evariste Mertens gestalteten die späthistoristische Gartenanlage um die neutoskanische Villa des Architekten Alfred Bluntschli. 1970 sollte die Anlage überbaut werden – doch die Stadt Zürich stellte Villa und Garten im folgenden Jahr unter Schutz und kaufte sie 1983. Das Überbauungsverbot des Gartens wurde aber nicht mit der historisch wertvollen Anlage begründet – das wäre damals von keinem Gericht anerkannt worden. Einzig mit dem Argument, dass es sich beim Baumbestand um Wald handle, konnte die Teilüberbauung abgewendet werden.

Bei der Restaurierung im Jahr 1993 standen gartendenkmalpflegerische Gesichtspunkte im Vordergrund. Mit einem Parkpflegewerk¹ – eigentlich könnte es auch Einzelinventar heissen – trug die Stadt Zürich 1986 in einem Pilotversuch Akten zusammen. Ausgewertet wurden Pläne, Notizbücher, Fotos und Interviews mit dem letzten Gärtner, dessen Vater schon ab 1901 mit der Pflege beauftragt war. Darauf aufbauend entstand ein Sanierungskonzept. Die Mieterin, das Schweizerische Institut für Kunstwissenschaften, hat das Rasenrondell beim Haupteingang mit einer unterirdischen Bibliothek bebaut, sodass alle Bäume erhalten werden konnten. Ein linsenförmiges Oberlicht in dem nach dem Bau wiederhergestellten Rasenrondell belichtet den unterirdischen Leseraum. So ist der Ort sowohl von innen als auch von aussen als Teil der Komposition erlebbar. Die Atmosphäre im Garten wird heute durch die Patina des Alters, das Moos an den dicken Stämmen, die waldartige Vegetation unter den grossen Bäumen oder die dicke, weiche Kiesschicht bestimmt. Mit der



Fotos und Pläne: Hager Partner AG



Die Villa Bleuler an der Zollikerstrasse in Zürich mit der Parkanlage, die Evariste Mertens und Otto Fröbel um 1887 gestalteten.



Die Villa Elfenu in Bern: oben eine zeitgenössische Ansicht – in der Mitte ein Stich, auf dem aus derselben Perspektive die landschaftliche Überhöhung mit Bergpanorama darstellt ist. Unten links: Plan von Joseph Bernhard Baumann aus dem Jahre 1814 mit dem Wasserfall unterhalb der Villa. Unten rechts: ein neu angelegtes Biotop als Versickerungsfläche.

Sanierung wurden bewusst Spuren des Vergehens – eine Besonderheit des Gartens – erhalten. Die wieder bepflanzen Staudenrabatten spiegeln etwas von der Üppigkeit der gärtnerischen Gestaltung in Villennähe wieder. Der einfühlsame Villengärtner von Grün Stadt Zürich hält die Anlage so instand, dass man glaubt, die Natur schaffe das alles von allein. Damit bleibt etwas von der Sehnsucht erlebbar, die ein alter Garten in uns zu wecken vermag.

Die Elfenau in Bern

Die Elfenau liegt am südlichen Stadtrand von Bern leicht erhöht über der Aare. Die Planung des heute noch bestehenden Landschaftsgartens geht auf die russische Grossfürstin Anna Feodorowna zurück. Sie erwarb 1814 das seit dem 13. Jahrhundert bekannte Landgut «Brunnandern» und gab ihm den poetischen Namen «Elfenau». In ihrem Auftrag verwandelte der Gartenarchitekt Joseph Bernhard Baumann das Anwesen in einen Landschaftsgarten. Ein sich zum Herrschaftshaus hin verdichtendes Wegenetz mit spannungsreich gepflanzten Baumgruppen und Solitäräumen, mit Blumenbeeten, Pavillons und Aussichtsplätzen durchzog ursprünglich die bis heute landwirtschaftlich genutzten Wiesen. Auf den zahlreichen historischen Abbildungen der Elfenau wird zudem deutlich, dass die grossen Qualitäten des Parks – die Aussichten auf den seeähnlich breiten Lauf der Aare, auf den nahe gelegenen Gurten und auf das herrliche Bergpanorama der Berner Hochalpen – virtuos in die Konzeption der landschaftlichen Anlage miteinbezogen wurden.

Das Anwesen wechselte einige Male den Besitzer und wurde zunehmend vereinfachend durch einen Bauern gepflegt. Teile der Wiesen wurden überbaut, sodass lediglich noch der Bereich zur Aare hin als Park wahrgenommen wird. Das Parkpflegewerk von 2008 dient als Grundlage des landschaftlich, kulturhistorisch und gartendenkmalpflegerisch einzigartigen Juwels, das selbstverständlich in der ICOMOS-Liste aufgeführt ist. Das Parkpflegewerk hält fest, wie die Anlage für die Zukunft erhalten und angemessen, in Etappen, weiterentwickelt werden kann. Der Baumann-Plan von 1814 dient als Grundlage für die Sanierung (vgl. Abb. S. 26). Eine exakte Wiederherstellung der historischen Anlage ist aus gartendenkmalpflegerischer Sicht und wegen der breiten Nutzung durch die Bevölkerung weder erwünscht noch möglich. Die Intention der Grossfürstin und ihres Gartengestalters soll aber wieder stärker hervorgehoben und, wo nötig, angepasst und räumlich und ideell inszeniert werden.

Mit verschiedenen Massnahmen wird die ursprüngliche Ausstrahlung des Parks wieder stärker erfahrbar gemacht. Die Wege werden spannungsreich in das Landwirtschaftsland gelegt. Die Pavillons, Sitzbänke und Blumeninseln werden aufgrund fehlender Quellen nicht rekonstruiert, sondern führen Feodorownas Idee in zeitgemässer Sprache fort. Die extensiv bewirtschafteten, weitläufigen und blumenreichen Wiesen sind von landwirtschaftlichem Reiz. Das Elfen-

auhölzli erscheint durch die Pflege als mehrschichtiger Plenterwald² geheimnisvoll. Für das 200-jährige Bestehen der Anlage wurde der Hof mit der Vorfahrt, verschiedenen Wegen und den unterschiedlichen Wasserelementen, die ja dem Anwesen den Namen geben, saniert. Spuren eines Wasserfalls, wie ihn der Baumann-Plan vorgesehen hatte, konnten die gartenarchäologischen Grabungen trotz einzelner Steine im Gelände nicht belegen. Dennoch wurde ein solcher als Reverenz an Anna Feodorowna erstellt. Gartendenkmalpflegerisch handelt es sich um eine Neuschöpfung. Der solcherart verschönerte Park bietet einen hohen Erholungswert und wird mittlerweile von der Bevölkerung gut angenommen.



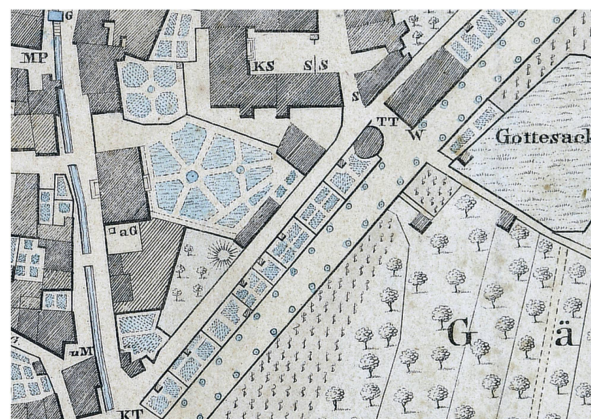
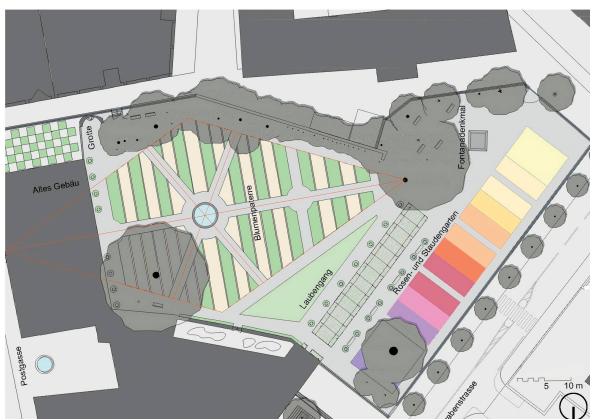
Das «Alte Gebäude» im Churer Fontanapark. Envoyé Peter von Salis-Soglio gab den Bau mit einer barocken Aussenanlage 1727 in Auftrag.

Der Fontanapark in Chur

Das «Alte Gebäude» entstand 1727–1729 im Auftrag von Envoyé Peter von Salis-Soglio. Es gehört zu den wertvollsten Herrschaftshäusern Graubündens. Von dieser Zeit zeugt noch immer die originale Grotte. Um 1860 wurde von der ursprünglich barocken Anlage ein Obstgarten abparzelliert, der verbleibende Garten wurde landschaftlich überformt. 1936 mietete eine Gärtnerei den Garten. Nach deren Kündigung 1957 folgte die Unterschutzstellung des Alten Gebäudes als Denkmal von nationaler Bedeutung. Drei Jahre später wurde der Garten mit dem angrenzenden Platz des Fontana-Denkmal in einem umstrittenen «Kompromissprojekt» zusammengeführt und 1966 ebenfalls unter Schutz gestellt. Dessen ungeachtet verlangte 1982 eine Initiative, den inzwischen stark verwahrlosten Park mit einer dreigeschossigen Tiefgarage zu unterbauen, was das Churer



Der Mammutbaum im Fontanapark, ein Zeuge aus dem 19. Jahrhundert, blieb erhalten. Plan links unten: Die Beete **deuten den ehemaligen Stadtgraben an**. Unten rechts: Hemmi-Plan, 1823. Der **Obstgarten unterhalb der barocken Anlage** wurde im Jahr 1860 abparzelliert.



Stimmvolk im Jahr 1983 ablehnte. Da die Diskussion um eine Tiefgarage dennoch nicht vom Tisch war, wollten Gegner das Verbot explizit im Baugesetz verankern. Mithilfe der ICOMOS-Liste wurde das entsprechende Gesetz 1996 von den Stimmbürgern trotz Widerstand seitens der Politik angenommen. So stand dem Parkpflegewerk und der gartendenkmalpflegerischen Sanierung nichts mehr im Weg.

Das Parkpflegewerk von 1998 strebt eine Rückführung in die ursprüngliche Grösse und Proportion an. Ein Staketenzaun grenzt heute den Park zur Strasse ab. Blumenbeete verleihen dem Ort eine Ausstrahlung, wie sie ehemals die Gärten des Stadtgrabens hatten. Der Mammutbaum, einer der wenigen Zeugen der landschaftlichen Überformung des 19. Jahrhunderts, bleibt erhalten. Der innere barocke Garten wird zu einer intimen, ruhigen Oase mit einem sonnigen Blumenparterre im Zentrum, ein Laubengang aus Eiben schützt ihn zur Strasse hin. Und obwohl die grosse Blutbuche vor dem Gebäude die barocke Ansicht verstellt, ist sie Zeuge einer grossartigen Geschichte und

ihren unterschiedlichen Gestaltungsabsichten. Seit 2006 lustwandelt und erholt sich die Bevölkerung im «neuen» alten Fontanapark, ohne dass Abfahrten, Abgänge oder Luftkamine einer Tiefgarage ihn verhandeln. Ein unterbauter Garten ist nie dasselbe wie ein gewachsener Ort. •

Guido Hager, Landschaftsarchitekt BSLA und Projektleiter der ICOMOS-Liste der historischen Gärten und Anlagen der Schweiz, hager@hager-ag.ch

Anmerkungen

1 Unter Parkpflegewerk wird die Arbeit verstanden, die vom Gutachten bis zum Idealplan reicht. Das umfasst Bestandsaufnahme, Analysen, Festlegen von Schutzzumfang. Darauf werden das Vorprojekt und die Realisierung aufgebaut.

2 Ein Plenterwald ist ein sich stetig verjüngender Dauerwald, in dem Bäume aller Dimensionen (nicht Altersklassen!) kleinstflächig bis einzelstammweise vermischt sind. Trotz dem vermeintlich urwaldähnlichen Charakter ist der Plenterwald ein bewirtschafteter Forst.