

Zeitschrift: Clubnachrichten / Schweizer Alpen-Club Sektion Bern
Herausgeber: Schweizer Alpen-Club Sektion Bern
Band: 36 (1958)
Heft: 1

Rubrik: Bibliothek : Anschaffungen 1957

Nutzungsbedingungen

Die ETH-Bibliothek ist die Anbieterin der digitalisierten Zeitschriften auf E-Periodica. Sie besitzt keine Urheberrechte an den Zeitschriften und ist nicht verantwortlich für deren Inhalte. Die Rechte liegen in der Regel bei den Herausgebern beziehungsweise den externen Rechteinhabern. Das Veröffentlichen von Bildern in Print- und Online-Publikationen sowie auf Social Media-Kanälen oder Webseiten ist nur mit vorheriger Genehmigung der Rechteinhaber erlaubt. [Mehr erfahren](#)

Conditions d'utilisation

L'ETH Library est le fournisseur des revues numérisées. Elle ne détient aucun droit d'auteur sur les revues et n'est pas responsable de leur contenu. En règle générale, les droits sont détenus par les éditeurs ou les détenteurs de droits externes. La reproduction d'images dans des publications imprimées ou en ligne ainsi que sur des canaux de médias sociaux ou des sites web n'est autorisée qu'avec l'accord préalable des détenteurs des droits. [En savoir plus](#)

Terms of use

The ETH Library is the provider of the digitised journals. It does not own any copyrights to the journals and is not responsible for their content. The rights usually lie with the publishers or the external rights holders. Publishing images in print and online publications, as well as on social media channels or websites, is only permitted with the prior consent of the rights holders. [Find out more](#)

Download PDF: 05.01.2026

ETH-Bibliothek Zürich, E-Periodica, <https://www.e-periodica.ch>

BIBLIOTHEK

Anschaffungen 1957

- 2427 *Beck J.*, Photographische Kreuz- und Querfahrten Juni-Juli 1874 (Grindelwald, Blümlisalp, Altels). Handschrift 12 Seiten E B 6047
- 2428 *Berner Heimatbücher*, Nr. 69. *Hansulrich Grossniklaus*, Wilderswil. 8°, 52 Seiten mit Bildern, Bern 1957 B 6084
- 2429 *Ebers Edith*, Vom grossen Eiszeitalter. 8°, 138 Seiten mit Bildern, Berlin 1957 B 6051
- 2450 *Frison-Roche R.*, Retour à la montagne. 8°, 311 Seiten, Paris 1957 B 6049
- 2451 *Gipfelbücher Nünenen* B 6042
- I. Nünenen-Buch 1899–1913 a
- II. » » 1914–1924 b
- III. » » 1925–1935 c
- (Archiv)
- 2452 *Gipfelbuch Simmenfluh* B 6044
- I. Büchlein 1944 a
- II. » 1949–1953 b
- (Archiv)
- 2453 *Gipfelbuch Spillgarten*
- I. Spillgarten-Buch 1877–1903 B 6041
- (Archiv)
- 2454 *Gowland J. S.*, Kanadas Wälder rufen. 8°, 188 Seiten mit Bildern, Zürich 1957 B 6058
- 2455 *Guggisberg C. A. W.*, Riesentiere und Zwergmenschen. 8°, 288 Seiten mit 83 Aufnahmen, Bern 1956 B 6029
- 2456 *Hebler L.*, Skizzenbuch Nr. 12 (1842) Delsberg, Burgdorf, Thunersee, Simmenthal, Haslital B 6078
- 2457 *Hebler L.*, Skizzenbuch Nr. 14 (1843). Langnau, Lenk, Kandersteg, Neuenstadt, Aarwangen B 6079
- 2458 *Hebler L.*, Skizzenbuch Nr. 25 (1848). Rüschegg, Lauterbrunnen, Kandertal, Freiburg, Laupen, Schwarzsee B 6080
- 2459 *Hebler L.*, Skizzenbuch Nr. 38 (1856/57). Vierwaldstättersee, St. Gallen, Konstanz, Zürichsee B 6081
- 2460 *Hebler L.*, Skizzenbuch Nr. 41 (1859/61). Lauterbrunnen, Kandertal–Thunersee B 6082
- 2461 *Hebler L.*, Skizzenbuch Nr. 44 (1863). Uri, Gaden, Engstlen, Trübsee, Engelberg, Luzern B 6083
- 2462 *Hiebeler Toni*, Abenteuer Berg. 8°, 279 Seiten mit Bildern, Stuttgart 1957 B 6032
- 2463 *Huttel Hermann*, Der korsische Widder. 8°, 194 Seiten mit 69 Bildern, Berlin 1957 B 6031
- 2464 *Jahrbuch des Österreichischen Alpenvereins 1956* = Alpenvereinszeitschrift Band 81. 8°, 157 Seiten mit Bildern, Karte Arlberggebiet (in Kartenmappe Österreich), Innsbruck 1956 B 6030
- 2465 *Jahrbuch des Österreichischen Alpenvereins 1957* = Alpenvereinszeitschrift Band 82. 8°, 159 Seiten mit Bildern, Karte Chomolongma–Mount Everest (Kartenschrank), Schutzhüttenkarte der Ostalpen (in Kartenmappe Österreich), Innsbruck 1957 B 6087
- 2466 *Iselin Henri*, La Meije. 8°, 261 Seiten mit 18 Bildern und Croquis, Paris 1956 B 6034
- 2467 *Kasperek-Harrer, Heckmayr-Vörg*, Deutsche bezwingen die Eiger-Nordwand 1938. Bildbericht Illustrierter Beobachter München, 4. Aug. 1938, Seite 1136/39 B 6046
- 2468 *Lachenal Louis*, Carnets du Vertige. 8°, 251 Seiten mit Bildern, Paris 1956 B 6037
- 2469 *Lambert Raymond et Claude Kogan*, Record à l'Himalaya. Préface de Maurice Herzog. 8°, 315 Seiten mit Bildern, Paris 1955 B 6038
- 2470 *Lukan Karl*, Gelbe Wand am grünen See. Von Bergen, Fahrten und Kameraden. 8°, 284 Seiten mit 36 Bildern, Salzburg/Stuttgart 1957 B 6059
- 2471 *Osenbrüggen Eduard*, Kulturhistorische Bilder aus der Schweiz:

Resten-Ausverkauf

Amtlich bewilligter
Saisonverkauf vom
15. Januar bis 11. Februar 1958

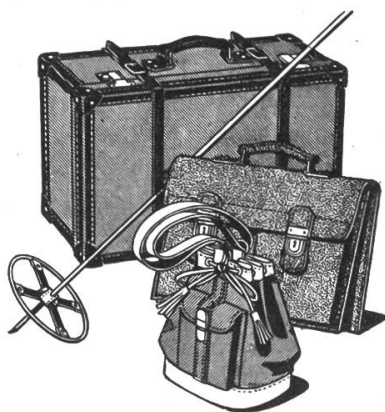
Qualitätsware zu Tiefpreisen



LEINENWEBEREI

Schwob
BERN

Nur Hirschengraben



K. Messerli


Reise-
und
Sport-
artikel
Sattlerei

Mattenhof-
strasse 15
Tel. 5 49 45


An jedem
Kiosk ist die

LUPE

erhältlich
Preis 90 Cts.



KANDAHAR
die bewährte Bindung
für die moderne Skitechnik



Unsere

sowie ganze

Einzel- und Ergänzungsmöbel

**Ausstattungen, Laden-
einrichtungen und Täferarbeiten**

sind bodenständige Handwerksarbeit. Wir zeigen Ihnen gerne
unsere vorrätigen Stilmöbel, gediegene Entwürfe und Photos.
Renovationen werden kunstgerecht ausgeführt.

BAUMGARTNER & CO. BERN

Werkstätten für Möbel- und Innenausbau

Telephon 5 49 84

Mattenhofstrasse 42

5. Das Grimsel-Hospiz.
6. Das Hochthal von Davos.
8°, 303 Seiten, Leipzig 1867.
Broch. B 6040
- 2472 *Peter Charlotte*, Die weite Welt, das grosse Abenteuer.
8°, 278 Seiten, Zürich 1957 B 6052
- 2473 *Prina L. G.* Tourenbericht Monte-Rosa-Gebiet: Ippolitapass-Parrotspitze 4443 m – Ludwigshöhe 4344 m. SAC-Jb. XI/534. Handschrift 1875 E B 6043
- 2474 *Rebitsch Mathias*, Die silbernen Götter des Cerro Galan. Erlebnisse zweier Anden-Expeditionen. 8°, 207 Seiten mit Bildern, München 1957 B 6061
- 2475 Schweizer Heimatbücher, Nr. 80. *Renata Stampa*, Das Bergell. 8°, 76 Seiten mit Bildern, Bern 1957 B 6036
- 2476 Schweizerische Stiftung für alpine Forschungen. Berge der Welt, Bd. 11, 1956/57. Zürich 1956 B 6028
- 2477 Die Sektion Biel SAC, 1932–1957, Jubiläumsschrift, verfasst von *Max Suter*. 8°, 71 Seiten mit Bildern, Biel 1957 B 6063
- 2478 50 Jahre SAC Sektion Grindelwald, 1907–1957, verfasst von *Hans Steuri*. 8°, 72 Seiten mit Bildern, Grindelwald 1957 B 6062
- 2479 *Simon Paul*, Die Geschichte des Schweizerischen Ski-Verbandes. SA. aus dem Jb. des SSV 1939, Bd. XXXV. 8°, 66 Seiten B 6045
- 2480 *Steinmetz Heinz*, Vier im Himalaya. Erlebnisbericht der deutschen Nepal-Expedition 1955. 8°, 207 Seiten mit Bildern, Stuttgart 1957 B 6033
- 2481 Winterbericht des Eidg. Institutes für Schnee- und Lawinenforschung Weissfluhjoch-Davos Nr. 19: Schnee und Lawinen in den Schweizer Alpen Winter 1954/55, Wetterablauf und Schneedeckenentwicklung, Lawinenverhältnisse, Lawinenschäden. 4°, 116 Seiten mit Bildern, Davos 1956 B 6035
- 2482 *Wyss Rudolf*, Die Engelhörner und Gustav Hasler. 8°, 14 Seiten mit Bildern, Bern 1957, Hasler AG. B 6048
- 2483 *Zermatten Maurice*, Wie Hermann Geiger Gletscherpilot wurde. 8°, 128 Seiten mit Bildern, Zürich 1957 B 6050
- Photographische Werke**
- 2484 *Bethers Ray*, Photo-Vision. 8°, 108 Seiten mit Bildern, London 1957 B 6085
- 2485 *Croy Otto*, Retusche von heute. 8°, 108 Seiten mit 96 Bildern, Düsseldorf 1951 B 6054
- 2486 *Croy Otto*, Vergrössern mit allen Feinheiten. 8°, 241 Seiten mit Bildern, Seebuck am Chiemsee 1950 B 6056
- 2487 *Freytag Heinrich und Otto Sahmel*, Das Blitzbildbuch. 8°, 120 Seiten mit 120 Abbildungen, Düsseldorf 1954 B 6054
- 2488 *Kerff Gerhard*, Nachts mit der Kamera. 8°, 96 Seiten mit 10 Zeichnungen und 44 Photos, Düsseldorf 1955 B 6064
- 2489 Leica-Brevier für das Jahr 1949. 8°, 127 Seiten mit Bildern, Wetzlar 1949 B 6057
- 2490 *Naumann Heinz*, Diapositiv-Praxis. 8°, 115 Seiten, 136 Abbildungen und 3 Farbtafeln, Hamburg 1956 B 6053
- 2491 *Nurnberg Walter*, Licht und Beleuchtung in der Photographie. 8°, 176 Seiten mit 140 Photos und 155 Zeichnungen, Düsseldorf 1955 B 6055
- 2492 *Schleinitz Egon G.*, Das Antlitz der Menschheit. Hundert Aufnahmen internationaler Meisterphotographen. 8°, Wien 1955
- Studensammlung**
- 2493 *Studer G. sen.*, Skizzenbuch 1788: Haslital, Emmental B 6065
- 2494 *Studer G. sen.*, Skizzenbuch 1792: Reise nach dem Toggenburg B 6066

- 2495 *Studer G. sen.*, Skizzenbuch 1795: Aargau, Tagebuch, Feldzug ins Freiamt 1795 B 6067
- 2496 *Studer G. sen.*, Skizzenbuch 1787: Emmental B 6068
- 2497 *Studer G. sen.*, Skizzenbuch: Schwarzenburg 1793; Napfgebiet 1800 B 6069
- 2498 *Studer G. sen.*, Skizzenbuch 1806: Entlebuch B 6070
- 2499 *Studer G. sen.*, Skizzenbuch 1807: Emmental B 6071
- 2500 *Studer G. jun.*, Taschenbuch 1873–1882 B 6072
- 2501 *Studer G. jun.*, Tagebuch, Reise 29. 8.–14. 10. 1872: Südfrankreich und Pyrenäen B 6073
- 2502 *Studer G. jun.*, Tagebuch: Reise nach Paris, 2.–22. 10. 1878 B 6074
- 2503 *Studer G. jun.*, Tagebuch: Reise nach Paris 1873 B 6075
- 2504 *Studer G. jun.*, Gedichte 1821–1863 B 6076
- 2505 Lebenslauf von G. Studer sen. Familien-Aufzeichnungen von Frau A. Studer-Küpfert (Mutter von G. Studer jun.) B 6077
- Belletristik**
- Fux Adolf*, Der Kilchherr von Saas. 8°, 255 Seiten, Bern 1957 B 6060
- Zinniker Otto*, Der Stein von Grandson. 8°, 158 Seiten, Meiringen 1957 B 6039
- Karten, Clubführer, Wanderbücher, Panoramen**
- Clubführer und Wanderbücher Schweiz*
- Berner Wanderbuch 15. Bern-Süd, Längenberggebiet, Schwarzenburgerland, Gurnigelgebiet, bearbeitet von *Walter Held*. 8°, 189 Seiten, Routenbeschreibungen von 36 Wanderwegen, 32 Spazierwegen und 9 Fernwanderungen mit Profilen, Kartenskizzen und Bildern, Bern 1957 C 1654
- Hochgebirgsführer durch die Berner Alpen.
Bd. I: Diablerets bis Gemmi (3. Auflage). 8°, 212 Seiten mit Routenskizzen, Bern 1951 C 1669
Bd. II: Gemmi bis Petersgrat (3. Auflage). 8°, 123 Seiten mit Routenskizzen, Bern 1949 C 1665
Bd. III: Bietschhorn-, Löt-schentaler Breithorn-, Nesthorn- und Aletschhorngruppen (3. Auflage). 8°, 224 Seiten mit Routenskizzen, Bern 1948 C 1666
Bd. IV: Petersgrat–Finsteraarjoch–Unteres Studerjoch–Galmilücke (3. Auflage). 8°, 178 Seiten mit 48 Routenskizzen, Bern 1956 C 1667
Bd. V: Grindelwald–Meiringen–Grimsel–Münster. (2. Auflage.) 8°, 300 Seiten mit Routenskizzen, Bern 1955 C 1668
Guide Suisse 17: Val de Bagnes et d'Entremont. *Ignace Mariétan*. 8°, 108 Seiten mit 38 Routen, Profilen, Kartenskizzen und Photos, Bern 1957 C 1652
Schweizer Wanderbuch 18. Seetal–Freiamt–Wynental, bearbeitet von *H. U. Bernasconi*. 8°, 102 Seiten Routenbeschreibungen von 35 Wanderwegen mit Profilen, Kartenskizzen und Bildern, Bern 1957 C 1653

Ausland

- Alpenvereinführer Kaisergebirge. *Leuchs G.* und *Franz Nieberl*. 8°, 296 Seiten mit 16 Bildern mit Routen- und Übersichtskarte 1:75 000, München 1956 C 1650
- Julische Alpen. Die wichtigsten und schönsten Bergfahrten jeden Schwierigkeitsgrades. *Schöner Hellmut*. 8°, 176 Seiten mit 40 Bildern mit Routen und 1 Übersichtskarte 1:200 000, München 1956 C 1651
- Escalades choisies. Du Léman à la Méditerranée. Vol. I: Alpes du Nord. 8°, 462 Sei-

- ten, Vol. II: Alpes du Sud.
8°, 222 Seiten, Grenoble-Pa-
ris 1947 C 1636
a, b
- Karten**
Schweiz
Ältere Karten
Berner Oberland.
Karte 1:200 000. Hrg.: Ver-
kehrsanstalten des Berner
Oberlandes. 1895, 23 × 41 cm C 1664
Übersichtskarte der Schweiz
mit ihren Grenzgebieten
1:1 000 000. Gez. u. gest.
R. Leuzinger. Eidg. Top. Bu-
reau 1878, Nachtr. 1935 C 1663
- Skirouten-Karten*
Landeskarte mit Skirouten
1:50 000: Jungfrau, Bl. 264,
LT/SSV 1956 C 1648
Landeskarte mit Skirouten
1:50 000: Zermatt-Mischa-
bel-Saas-Fee, Bl. 284, LT/
SSV 1956 C 1649
- Ausland:*
Karte Arlberggebiet, Lechta-
ler Alpen 1:25 000. Beil. zu
Jb. Österreich. Alpenverein
1956, Wien 1956 C 1646
Schutzhüttenkarte der Ost-
alpen 1:600 000 mit Ver-
zeichnis der Alpenvereins-
hütten. Beil. zu Jb. Öster.
Alpenverein 1957, Wien 1957 C 1682
Carte de France 1:50 000:
Chamonix Flle. XXXVI-30,
Paris 1953 C 1655
Karte Mahalangur-Himal: Bl.
Chomolongma-Mount Eve-
rest 1:25 000. Schichtenplan
von E. Schneider. Beil. zu Jb.
Österr. Alpenverein 1957,
Wien 1957 C 1681
- Landeskarte 1:25 000*
Beggingen Bl. 1011 LT 1956 C 1641
Singen Bl. 1012 LT 1957 C 1657
Diessenhofen Bl. 1032 LT 1957 C 1639
Kreuzlingen Bl. 1034 LT 1957 C 1659
Frauenfeld Bl. 1053 LT 1957 C 1658
Wil Bl. 1073 LT 1957 C 1656
St. Margre-
then Bl. 1076 LT 1957 C 1643
Uster Bl. 1092 LT 1957 C 1674
Diepoldsau Bl. 1096 LT 1957 C 1644
Stäfa Bl. 1112 LT 1957 C 1683
Le Locle Bl. 1143 LT 1957 C 1680
Grandson Bl. 1183 LT 1957 C 1676
Payerne Bl. 1184 LT 1957 C 1642
Fribourg Bl. 1185 LT 1956 C 1640
Eggwil Bl. 1188 LT 1957 C 1684
Sörenberg Bl. 1189 LT 1957 C 1685
Davos Bl. 1197 LT 1957 C 1679
Le Sentier Bl. 1221 LT 1957 C 1677
Col de la
Faucille Bl. 1260 LT 1956 C 1645
Gex Bl. 1280 LT 1957 C 1675
- Landeskarte 1:50 000*
Basel Bl. 213 LT 1957 C 1660
Liestal Bl. 214 LT 1957 C 1686
Baden Bl. 215 LT 1957 C 1687
Arbon Bl. 217 LT 1957 C 1673
Delémont Bl. 223 LT 1957 C 1647
Olten Bl. 224 LT 1957 C 1661
Zürich Bl. 225 LT 1957 C 1670
Willisau Bl. 234 LT 1957 C 1637
La Sarraz Bl. 251 LT 1956 C 1638
Bulle Bl. 252 LT 1957 C 1671
St-Cergue Bl. 260 LT 1957 C 1672
- Landeskarte 1:100 000*
Brünigpass Bl. 37 LT 1957 C 1662
Flüelapass Bl. 39 LT 1957 C 1678

WER

bei seinen Einkäufen die in unserem Blatte
inserierenden Firmen berücksichtigt, leistet
sich selbst und uns einen guten Dienst!