

**Zeitschrift:** Revue Militaire Suisse  
**Herausgeber:** Association de la Revue Militaire Suisse  
**Band:** - (2009)  
**Heft:** 2

## Werbung

### Nutzungsbedingungen

Die ETH-Bibliothek ist die Anbieterin der digitalisierten Zeitschriften auf E-Periodica. Sie besitzt keine Urheberrechte an den Zeitschriften und ist nicht verantwortlich für deren Inhalte. Die Rechte liegen in der Regel bei den Herausgebern beziehungsweise den externen Rechteinhabern. Das Veröffentlichen von Bildern in Print- und Online-Publikationen sowie auf Social Media-Kanälen oder Webseiten ist nur mit vorheriger Genehmigung der Rechteinhaber erlaubt. [Mehr erfahren](#)

### Conditions d'utilisation

L'ETH Library est le fournisseur des revues numérisées. Elle ne détient aucun droit d'auteur sur les revues et n'est pas responsable de leur contenu. En règle générale, les droits sont détenus par les éditeurs ou les détenteurs de droits externes. La reproduction d'images dans des publications imprimées ou en ligne ainsi que sur des canaux de médias sociaux ou des sites web n'est autorisée qu'avec l'accord préalable des détenteurs des droits. [En savoir plus](#)

### Terms of use





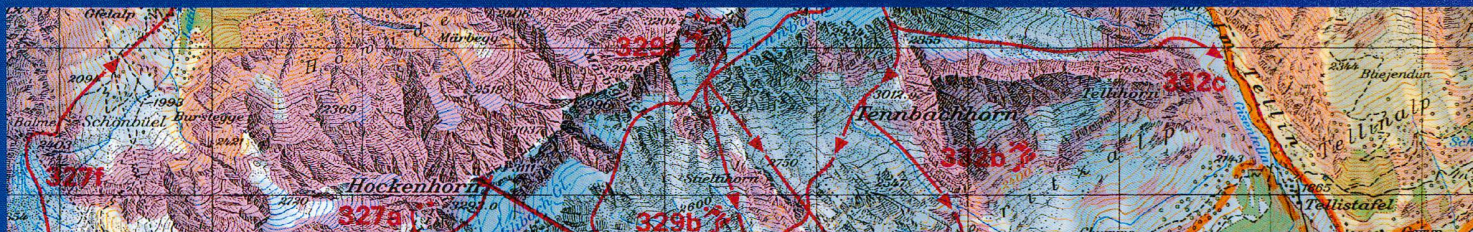
The ETH Library is the provider of the digitised journals. It does not own any copyrights to the journals and is not responsible for their content. The rights usually lie with the publishers or the external rights holders. Publishing images in print and online publications, as well as on social media channels or websites, is only permitted with the prior consent of the rights holders. [Find out more](#)

**Download PDF:** 04.04.2026

**ETH-Bibliothek Zürich, E-Periodica, <https://www.e-periodica.ch>**

# NOUVEAU! Le complément idéal

La version électronique de la carte de randonnées à ski sur Swiss Map 50 v4 et la carte nationale de la Suisse en version digitale sur le téléphone mobile



## Pour la planification:

### Swiss Map 50 v4, les cartes de randonnées à ski au 1:50000 sur DVD

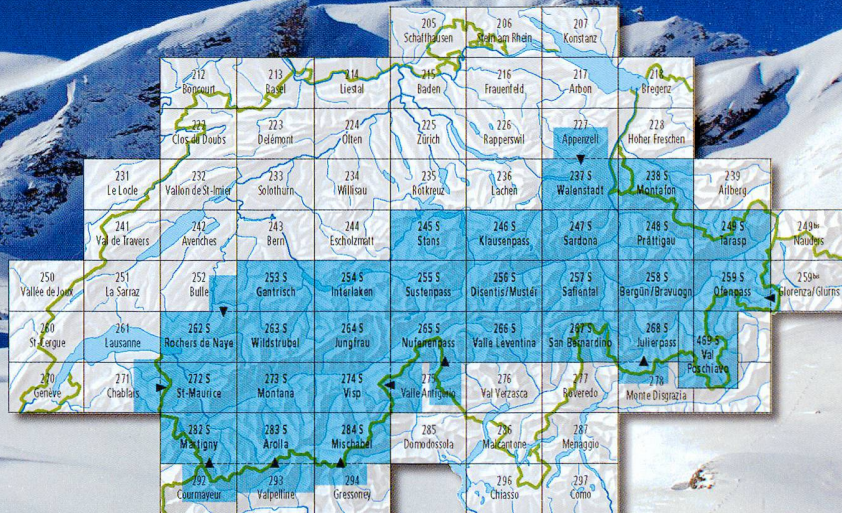
- Indication des pentes d'au moins 30° par fond rouge
- Emplacements des cabanes CAS, auberges de jeunesse, maisons des Amis de la Nature et d'autres fonctions importantes comme par exemple la fonction de recherche SwissNames

## En chemin:

### Randonnées hivernales: jamais sans la carte de randonnées à ski!

## Swiss Map Mobile

- Cartes nationales 1:25000, 1:100000, divisées en 8 secteurs
- Carte nationale 1:500000, l'ensemble de la Suisse
- pour C702, C905, G705 et W760i



Les régions indiquées en bleu sont disponibles comme cartes de randonnées à ski. Informations supplémentaires disponibles sous [www.swisstopo.ch](http://www.swisstopo.ch)



Schweizerische Eidgenossenschaft  
Confédération suisse  
Confederazione Svizzera  
Confederaziun svizra

Office fédéral de topographie swisstopo  
[www.swisstopo.ch](http://www.swisstopo.ch)

Schweizer Alpen-Club SAC  
Club Alpin Suisse  
Club Alpino Svizzero  
Club Alpin Svizzer



swisski