

Zeitschrift: Revue historique vaudoise
Herausgeber: Société vaudoise d'histoire et d'archéologie
Band: 102 (1994)

Artikel: Niveaux et répartition des fortunes dans les pays de Vaud, Gex, Ternier-Gaillard et Thonon en 1550
Autor: Stubenvoll, Marianne
DOI: <https://doi.org/10.5169/seals-73032>

Nutzungsbedingungen

Die ETH-Bibliothek ist die Anbieterin der digitalisierten Zeitschriften auf E-Periodica. Sie besitzt keine Urheberrechte an den Zeitschriften und ist nicht verantwortlich für deren Inhalte. Die Rechte liegen in der Regel bei den Herausgebern beziehungsweise den externen Rechteinhabern. Das Veröffentlichen von Bildern in Print- und Online-Publikationen sowie auf Social Media-Kanälen oder Webseiten ist nur mit vorheriger Genehmigung der Rechteinhaber erlaubt. [Mehr erfahren](#)

Conditions d'utilisation

L'ETH Library est le fournisseur des revues numérisées. Elle ne détient aucun droit d'auteur sur les revues et n'est pas responsable de leur contenu. En règle générale, les droits sont détenus par les éditeurs ou les détenteurs de droits externes. La reproduction d'images dans des publications imprimées ou en ligne ainsi que sur des canaux de médias sociaux ou des sites web n'est autorisée qu'avec l'accord préalable des détenteurs des droits. [En savoir plus](#)

Terms of use

The ETH Library is the provider of the digitised journals. It does not own any copyrights to the journals and is not responsible for their content. The rights usually lie with the publishers or the external rights holders. Publishing images in print and online publications, as well as on social media channels or websites, is only permitted with the prior consent of the rights holders. [Find out more](#)

Download PDF: 02.04.2026

ETH-Bibliothek Zürich, E-Periodica, <https://www.e-periodica.ch>

Niveaux et répartition des fortunes dans les pays de Vaud, Gex, Ternier-Gaillard et Thonon en 1550

MARIANNE STUBENVOLL¹

Les registres de l'impôt levé en 1550 par LL.EE. de Berne sur les territoires conquis en 1536 constituent une source bien connue des historiens². Les exploitations locales et régionales déjà faites de ces documents donnaient cependant envie d'en savoir plus: quels sont, dans cet ensemble plutôt vaste, les niveaux de fortune des contribuables, relève-t-on partout la distribution profondément inégalitaire déjà mise en évidence dans certains lieux, la structure urbaine offre-t-elle un étagement plus modulé annonçant une «classe moyenne», existe-t-il des différences marquées de développement entre Vaud et le reste des pays anciennement savoyards, etc. ? Les pages qui suivent présentent le résultat du dépouillement des registres et amorcent une première analyse limitée au niveau de l'ensemble des données. La complexité et la richesse de la source, et de certains registres en particulier, donneront lieu à une exploitation ultérieure que ni le temps ni l'espace n'autorisaient ici.

Cet impôt est levé pour rembourser les dettes savoyardes endossées par Berne suite à la conquête de 1536³. Il ne concerne donc pas

¹ J'associe à cet article Frédéric Sardet qui m'a conseillée et a fait les cartes qui suivent avec une amitié amusée et jamais lasse. Je l'en remercie encore chaleureusement. Je suis cependant seule responsable et de la qualité des données et des choix cartographiques.

² Anne RADEFF, in Paul-Louis PELET, *Fer, charbon, acier dans le Pays de Vaud*, Lausanne 1973-1983, 3 vol., en a fait l'étude sur un échantillon vaudois (vol. 2, pp. 203-212), j'y renvoie pour les références d'articles antérieurs consacrés à ce sujet (p. 204). On peut ajouter pour le pays de Gex le mémoire de licence de Jean-Claude CUÉNIN, *La taille dans le bailliage de Gex en 1550*, Lausanne 1963, et Alexandre MALGOUVERNÉ, Alain MÉLO, *Histoire du pays de Gex*, vol. 1 : *Des origines à 1601*, Saint-Genis-Pouilly 1986, pp. 162-177.

³ En ce qui concerne les charges financières résultant de la conquête et les attentes bernoises relatives à l'impôt de 1550, je renvoie à Martin KÖRNER, *Solidarités financières suisses au XVI^e siècle*, Lausanne 1980.

les pays conquis en 1475, bailliages communs de Grandson et Orbe-Échallens et mandements d'Aigle et du Gessenay. Les ressortissants de ces bailliages ne sont pas non plus imposés pour leurs biens sis ailleurs dans le Pays de Vaud. Il a en revanche été perçu dans le bailliage de Morges⁴ et sans doute aussi dans celui de Vevey, mais les registres sont perdus. Décidé le 12 décembre 1549, cet impôt se compose de deux volets: la taille qui consiste en un prélèvement de 1% de la fortune nette de chaque contribuable, et le focage qui frappe tous les domiciliés d'une taxe de 6 sous. La taille se prélève sur l'ensemble des biens mobiliers et immobiliers⁵, dettes soustraites une fois approuvées. Aucune catégorie sociale ou économique n'échappe à l'impôt: les nobles le paient quoiqu'ils en aient⁶, les pauvres le versent aussi, car il n'y a pas de seuil fixé en deçà duquel la misère permettrait d'échapper au focage. Toutefois, Berne accepte d'exempter ses alliés de Genève, Valais et Fribourg, ainsi que ses combourgeois devenus sujets de Lausanne et Payerne, tant pour leurs biens à Lausanne et à Payerne qu'ailleurs dans le Pays de Vaud; les sujets du comte de Gruyère sont de même exonérés. Mais, à tout seigneur tout honneur, les patriciens bernois paient la taille pour leurs biens sis dans les terres concernées.

Les déclarations de fortune sont faites dans la première partie de l'année 1550⁷ et deux échéances sont accordées pour le paiement

⁴ Louis JUNOD, *Mémoires de Pierrefleur*, Lausanne 1933, pp. 181-182.

⁵ Tous les préambules des registres le précisent et le détail des fortunes de Gex et Ternier-Gaillard le prouve; il est donc difficile de suivre Louis Junod qui affirme, devant le nombre élevé de feux sans fortune dans le Lavaux (la plus forte proportion de tous les bailliages, 28%), que l'impôt frappe uniquement la fortune immobilière («Essai sur la propriété foncière à Lavaux en 1550» in *Mélanges offerts à M. Paul-E. Martin*, Genève 1961, p. 255). Force est d'admettre cette radicale pauvreté des journaliers ou de postuler que dans ce cas particulier le commissaire a fixé un plancher en deçà duquel il n'exige que le focage.

⁶ Le registre de Ternier (ACV Bs 6, p. 120) contient les protestations du baron de Viry devant cet impôt roturier: gentilhomme, il ne doit au prince que le service des armes et estime au surplus être quitte de toute contribution, ayant déjà payé une rançon.

⁷ Dans le bailliage de Gex, une commission, composée du bailli bernois, de notables locaux et de notaires, fait le tour des villages du pays entre le 1^{er} juillet et le 5 août 1550. La récolte est commencée le 1^{er} avril à Thonon, le 5 juin à Ternier et le 23 à Gaillard. La tournée débute le 16 janvier à Avenches. Selon Guillaume de Pierrefleur, elle est en cours durant le mois de mai pour le bailliage de Morges (Louis JUNOD, *Mémoires de Pierrefleur*, *op. cit.*, pp. 181-182). Il est vraisemblable que l'appel des contribuables a été fait sur la base de listes de feux antérieures: l'exemple du bailliage de Moudon, comprenant une liste de contribuables exemptés dont un certain nombre sont morts au moment de l'enquête, tendrait à le prouver.

de l'impôt, soit la moitié à la Saint-Martin (11 novembre) 1550 et le reste à la suivante.

Structure des différents registres

Le contenu des registres se présente ainsi :

- les registres vaudois⁸ sont les plus minces et ne contiennent aucune information sur la structure des fortunes. Sont relevés : l'identité du contribuable, rarement sa profession sinon pour les notaires (une trentaine, généralement aisés) et les «prédicants» (une vingtaine, généralement pauvres), le montant de sa fortune – pour les bailliages de Nyon et Moudon⁹, la valeur de ses dettes – et celui de l'impôt auquel il est astreint. Ces relevés sont faits par village.
- le registre de Thonon¹⁰ a la même structure que les précédents, seul change le cadre de référence de la perception qui est ici la juridiction et non le village; chaque lieu apparaissant alors sous les diverses juridictions qui s'y exercent, j'ai agrégé toutes ces valeurs.
- les registres de Gex¹¹ et ceux de Ternier¹² et Gaillard¹³ offrent la structure la plus détaillée: la fortune de chaque contribuable est minutieusement décrite et évaluée. Les dettes font aussi l'objet dans les relevés gessiens d'une description précieuse, alors que pour Ternier et Gaillard, seul le montant global est donné. Les relevés de

⁸ Avenches (ACV Bp 13 bis, 52 p.) ne donne que le montant de l'impôt, les chiffres en italique dans le tableau indiquent les valeurs des fortunes nettes reconstruites d'après le montant de l'impôt. C'est le contraire pour Romainmôtier (ACV Bp 15 bis, 44 p.) où seul est donné le montant de la fortune – considérée comme fortune nette – et pas celui de l'impôt qui n'a été reconstitué dans le tableau qu'au niveau global. Lausanne (ACV Bp 13, 219 p.) et Yverdon (ACV Bp 16, 263 p.) ne présentent pas de particularités.

⁹ Nyon: ACV Bp 15, 108 fol.; Moudon: ACV Bp 14, 145 fol., c'est ce registre, plus complet que son double (Bp 14 bis), qui a été utilisé ici. Il commence par une liste de contribuables exemptés qui n'ont pas été relevés dans les tableaux, en revanche, ceux qui suivent l'index ont été répartis dans les villages chaque fois que c'était possible.

¹⁰ ACV Bs 7, 392 fol.

¹¹ ACV Bs 2, 1357 p.

¹² ACV Bs 6, 5 vol., les volumes 3 et 4 reprennent les contribuables sans autre précision que les montants de leur fortune, dettes et impôt. Le volume 5 est un cottet dressé pour la perception.

¹³ ACV Bs 5, 2 vol., le second volume étant un résumé du premier.

Ternier et Gaillard suivant aussi le découpage des juridictions, j'ai appliqué les mêmes règles que pour celui de Thonon.

Principes d'enregistrement des informations

Pour tous les lieux, sauf pour le bailliage de Romainmôtier où les données manquent, j'ai distingué les feux sans fortune ne payant que le focage. Le résultat suggère un sous-enregistrement de cette catégorie dans les bailliages savoyards: entre 16 et 28% du total des feux dans les bailliages vaudois, ils ne représentent plus que 2 à 6,5% des feux savoyards. Je n'ai pas compté dans ce groupe les contribuables dont les dettes excèdent l'avoir et qui ne paient en conséquence que le focage. Il ne m'a pas semblé en effet pertinent de mettre Michel de Blonay, seigneur de Maxilly, dont la fortune se monte à 4653 florins et les dettes à plus de 20 000 florins¹⁴, ou Claude de Châteaueux et Marie de Montchenu, seigneur et dame de La Pierre, propriétaires du château, de droits seigneuriaux et de terres pour près de 7000 florins, mais légèrement surendettés¹⁵, dans la même catégorie que les journaliers du Lavaux qui n'ont que leur travail pour vivre.

Autre point problématique: les déclarations de contribuables qui possèdent des biens dans le lieu considéré, mais n'y habitent pas et ne paient donc pas le focage. Je les ai distingués pour mettre en relief le cas échéant la mainmise de propriétaires étrangers sur certaines régions. Si l'indication n'est pas dénuée d'intérêt, elle est bien en deçà de la réalité, puisque les exemptés, eux aussi forains, Vaudois dans le Lavaux, Genevois dans les bailliages de Gex ou de Thonon, devraient grossir cette catégorie. Cependant, absents des relevés gessiens, irrégulièrement enregistrés dans le Pays de Vaud¹⁶, nommés enfin sans

¹⁴ ACV Bs 7, fol. 146.

¹⁵ ACV Bs 2, pp. 882-884.

¹⁶ Le registre de Moudon (ACV Bp 14 fol. 1r-5v) contient une liste d'environ 60 feux exemptés, mais plus des deux tiers le sont pour raison de pauvreté ou d'errance. Ces feux exemptés n'ayant pas été pris en considération, il manque par conséquent deux contribuables importants: le seigneur de Combremont-le-Grand, Gérard Mestral, bourgeois de Payerne, taxé à 82 florins et 10 sous, et Clauda de Vuippens, résidant à Romont, taxée pour ses biens de La Sarraz à 31 florins et 6 sous. Relevons encore que Vuarrens et Vuarrangel, au bailliage d'Yverdon, comptent, en sus des 17 propriétaires taxés, 21 autres exemptés, gruériens pour la plupart, déclarant pour 8370 florins de biens (ACV Bp 16 pp. 213-215).

mention de fortune dans le bailliage de Thonon¹⁷, ces exemptés n'ont pas pu être ajoutés à la catégorie des forains.

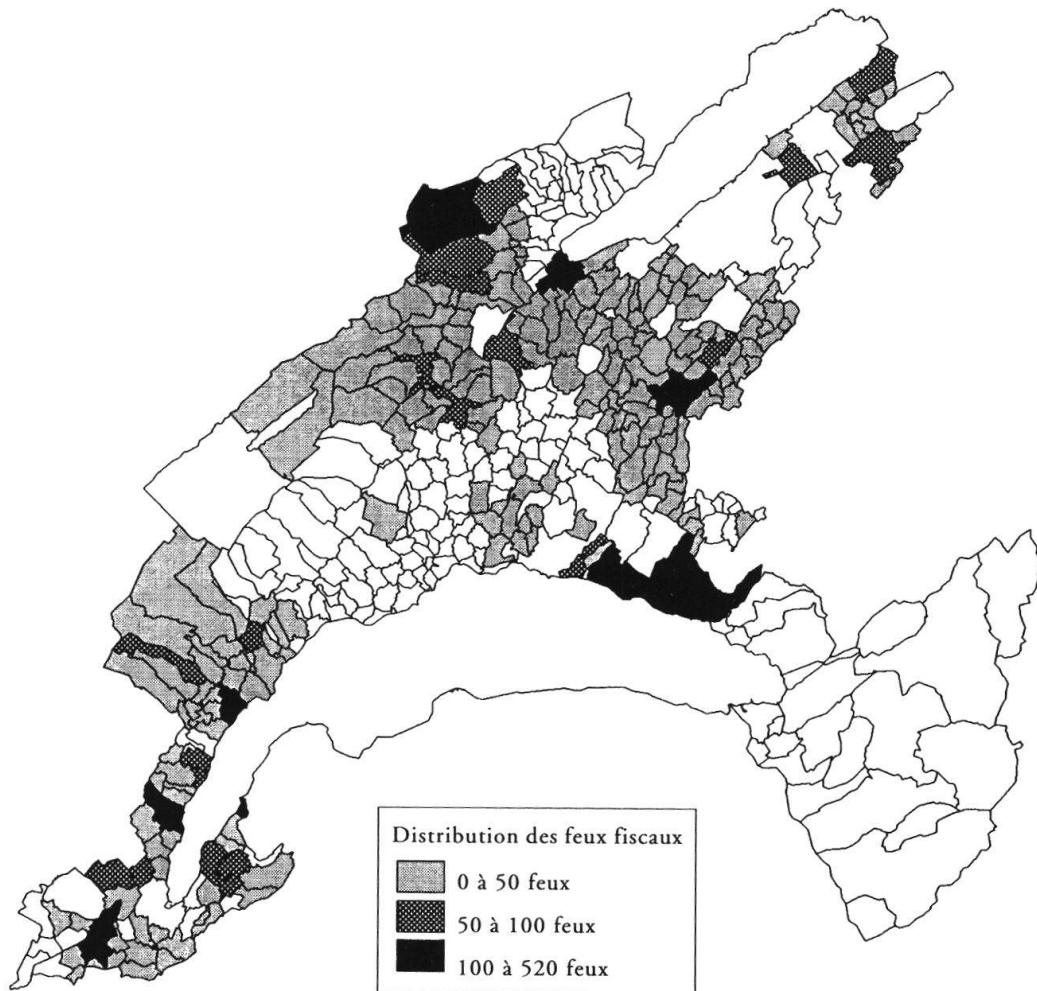
Notons enfin que cette liste des feux fiscaux n'est pas un dénombrement de population. On peut multiplier les feux par quatre ou par cinq – l'ensemble correspondrait alors à une population comprise entre 56 000 et 70 000 âmes, dont 25 000 à 32 000 pour le Pays de Vaud – à condition de garder en mémoire qu'il s'agit d'une valeur indicative seulement. Car si l'on ignore d'une part le nombre de personnes par feu, on constate d'autre part que bon nombre de déclarations sont le fait de familles ou de groupes indivis, un des propriétaires déclarant l'ensemble de la fortune, les autres pouvant alors ne payer que le focage, venant ainsi grossir le lot des feux apparaissant comme indigents. Ces cas ne sont bien enregistrés que dans le pays de Gex : près du quart des déclarations de Segny concernent des indivisions, il en va de même à Sessier, Thoiry, Saint-Genis-Pouilly ou Ville-la-Grand, etc.

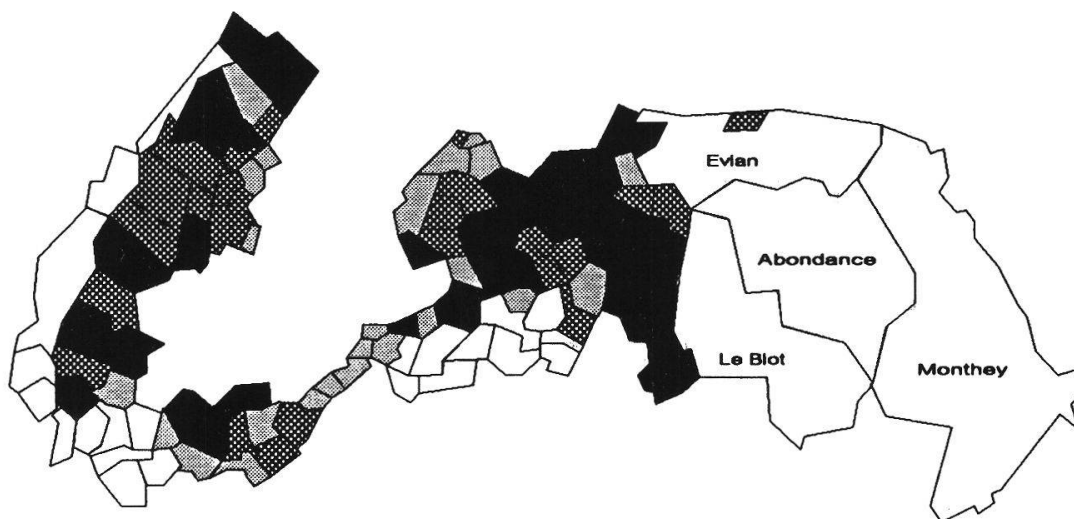
Commentaire d'ensemble

Cartes (sauf celles de l'impôt) et graphiques ne présentent que la population de contribuables résidants, les forains n'ont pas été pris en compte. Le tableau 1 rapporte les résultats de chaque bailliage et fait apparaître un léger déficit vaudois quant à la population de contribuables par rapport aux bailliages savoyards et gessiens (– 1442), l'avantage revient cependant au Pays de Vaud en matière de fortune nette et par conséquent d'impôt.

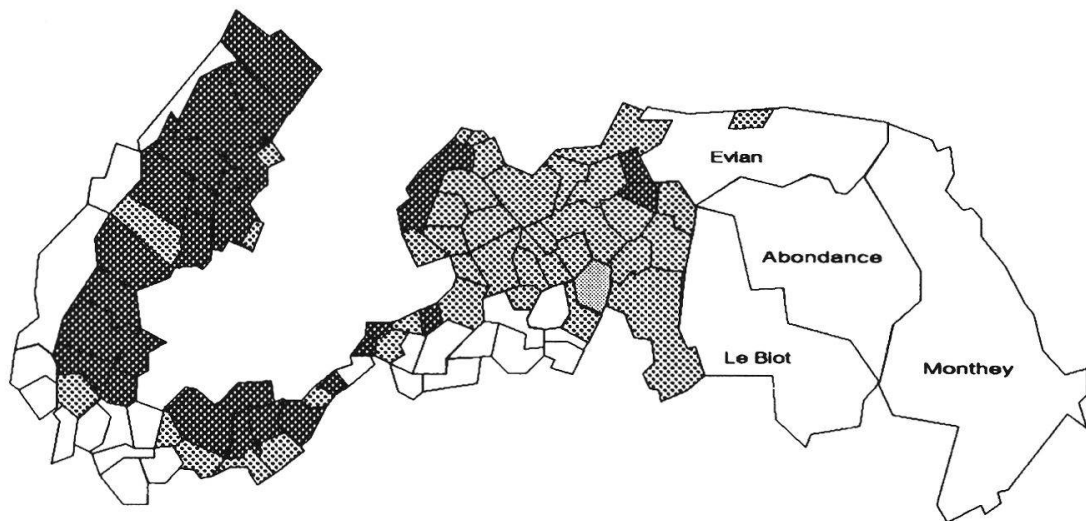
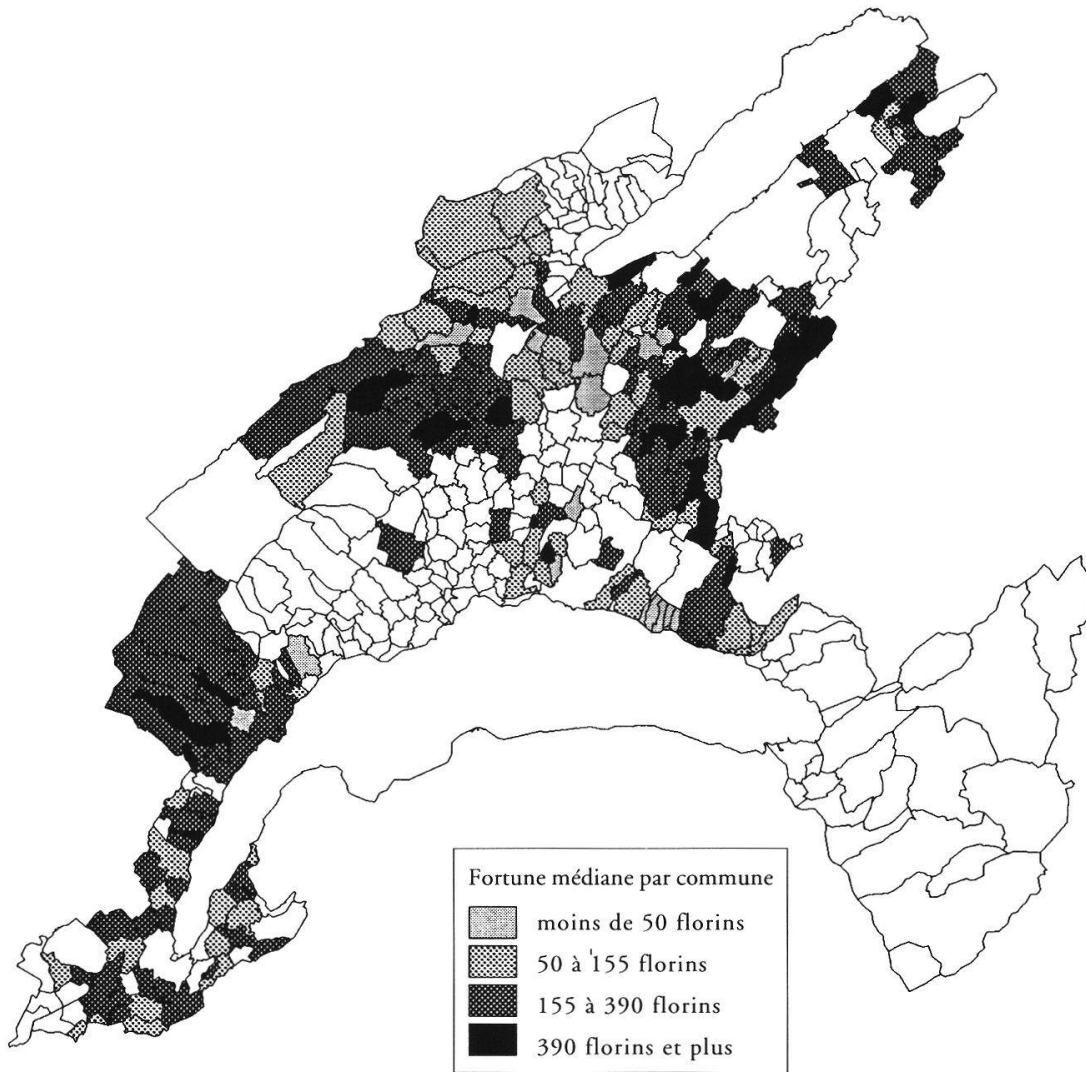
Les cartes 1 et 1 bis montrent simplement la répartition géographique des feux fiscaux. Le seuil inférieur fixé à 50 feux englobe 75% des lieux considérés, leur distribution étant fortement centrée sur le Pays de Vaud, alors que le plus grand nombre de bourgs de relative densité se trouve du côté savoyard ou gessien. Un déséquilibre identique se manifeste quant à la densité urbaine : Versoix,

¹⁷ J'ai relevé pour le bailliage de Thonon environ 130 propriétaires exemptés, dont une dizaine de Valaisans, le reste provenant de Genève. Les bourgeois de cette ville sont présents principalement dans les seigneuries de Veigy-Foncenex, Sciez et Saint-Cergues, ainsi qu'à Hermance, Anières, Corsier, Loisin, Ballaison, etc. La seigneurie de Genève détient aussi des biens à Armoy, Draillant, Sciez, Bons, Saint-Cergues et Machilly.





Si la carte des cantons de Vaud et Genève n'appelle aucun commentaire, celle des bailliages savoyards paraîtra sans doute ingénue à un géographe. Faite avec les moyens du bord, fortement stylisée, elle suffit cependant pour l'heure à donner une idée de la répartition d'ensemble. Au besoin, l'*Atlas Rhône-Alpes*, Lyon 1971-1974, contient une carte avec les noms des communes concernées. Le principal inconvénient de ce bricolage est sans aucun doute le partage des bailliages de Gex, Ternier et Gaillard entre les deux cartes, élaborées sur le logiciel Mapviewer. La représentation cartographique a imposé le passage à une unité de référence différente: la commune actuelle. Les villages et hameaux ont donc été réunis à la commune dont ils dépendent. Ces agrégations sont rares dans le Pays de Vaud sinon pour le Lavaux où la structure des données par paroisse et l'impossibilité de redistribuer dans les communes des données concernant l'ensemble m'ont obligée à représenter chacune des communes avec les chiffres de la paroisse.... Pour les bailliages savoyards, quelques hameaux et lieux-dits des bailliages de Thonon et de Ternier n'ont pas pu être pour l'instant identifiés et n'ont pas été agrégés.



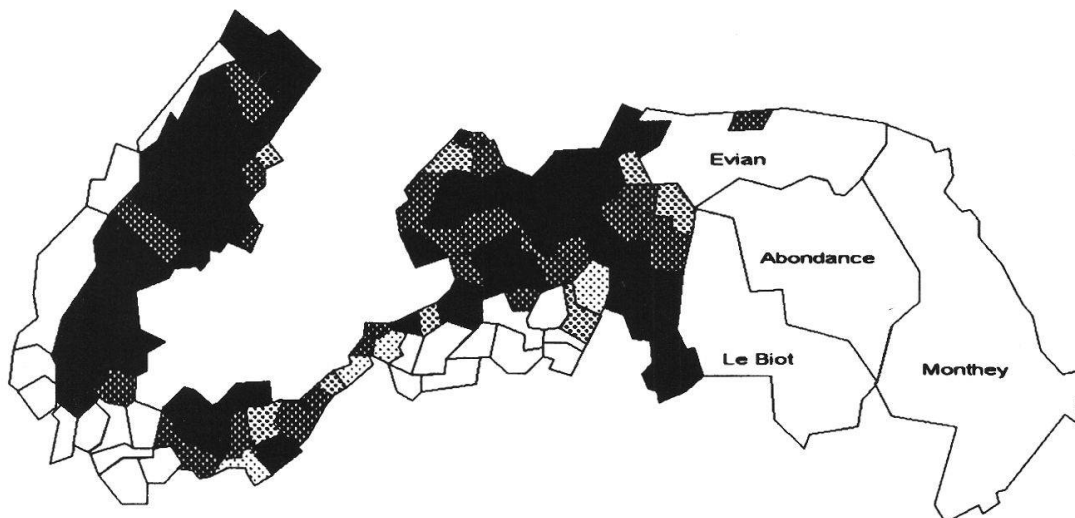
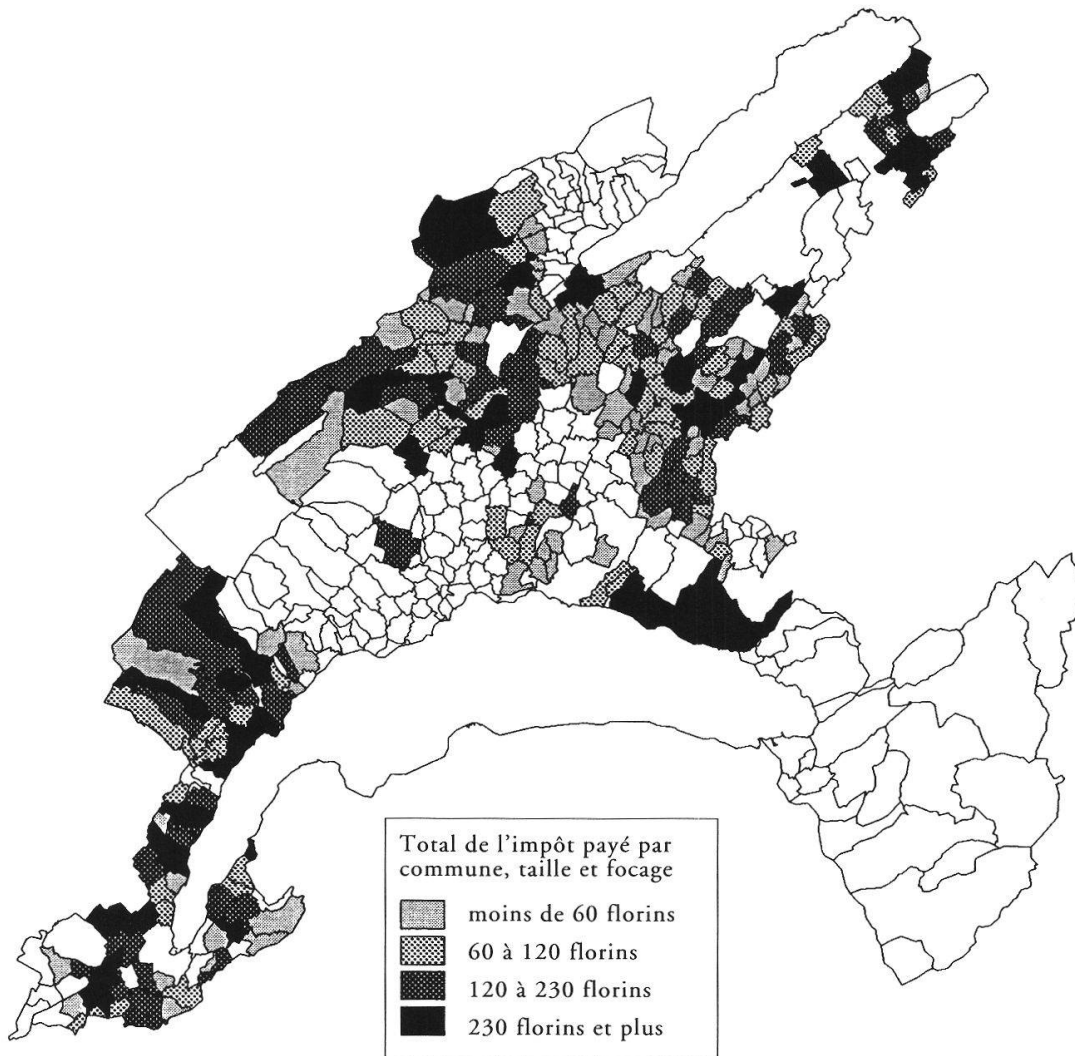


Tableau 1: Résultats par bailliage

	Feux	FsF	FB	D	FN	T&F	Méd.	Moy.
Avenches	523	87			285478	3074	300	558
Moudon	1506	183	887643	99914	787729	8521	264	519
Yverdon	1591	425			540514	6192	110	288
Romainmôtier	417	116			174145	1949	207	417
Lausanne	1222	353			465888	5098	100	339
Nyon	1100	94	620099	45771	574328	6226	255	534
Gex	2450	163	1167099	263137	903962	10376	183	383
Ternier	1193	27	587751	101367	486384	5432	175	459
Gaillard	527	22	197229	42672	154557	1772	145	308
Thonon	3631	174	1321380	293776	1027604	12155	108	188
Totaux	14160	1644	4781201	846637	5400589	60795	155	397

Divonne, Gex, Ville-la-Grand, Hermance et bien sûr Thonon, comptent plus de 100 feux, alors que seules ressortent du côté vaudois Nyon, Yverdon, Moudon et Lutry, unique commune (ou paroisse) du Lavaux à être à sa place dans cette catégorie. En fait, et pour nuancer l'impression donnée par la carte 1 bis, 290 lieux sont visités par les commissaires dans les bailliages de l'Ain et de la Haute-Savoie, et plus des cinq sixièmes sont des villages ou hameaux inférieurs à 50 feux, ce qui indiquerait, si le mode de représentation avait pu être différent, une répartition comparable à la structure vaudoise de peuplement.

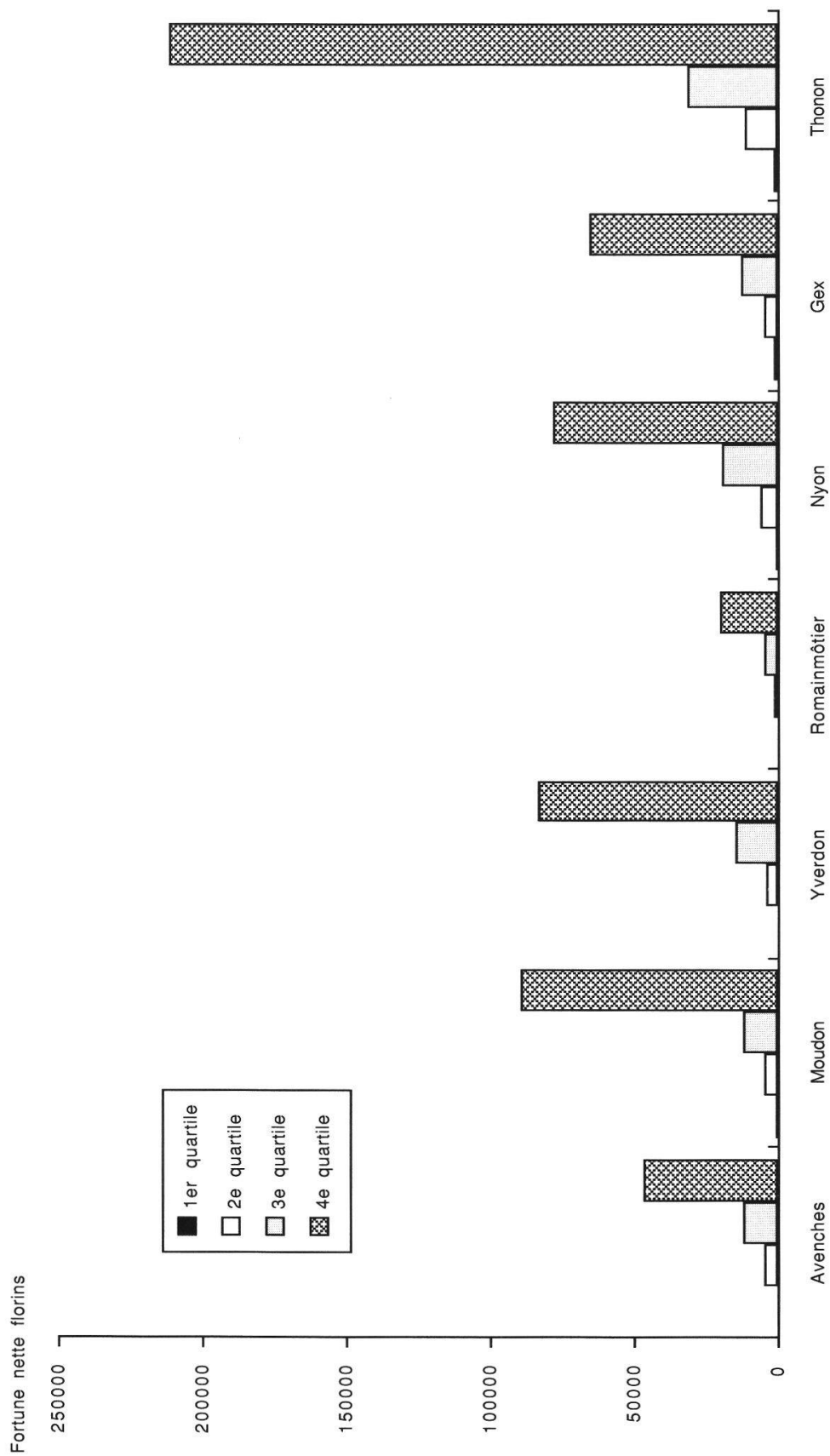
Deux pôles non urbains sont bien mis en évidence. Sainte-Croix avec les communes de Bullet, Baulmes et Rances, ainsi que l'arrière-pays de Thonon, Allinges et Lullin par exemple, centres de seigneuries considérables, Reyvroz, Bellevaux, etc.

Pour la mesure des fortunes, seule la médiane des fortunes nettes – valeur telle que la moitié des fortunes lui sont inférieures, l'autre moitié supérieures – a été retenue, puisqu'elle ne subit pas l'effet des grandes fortunes comme la moyenne. Un peu plus de 6700 contribuables ont moins de 155 florins de fortune nette, le graphique 1 et les cartes 2 et 2 bis rendent compte de cette distribution. Au niveau global des bailliages, le graphique 1, en établissant la part à la fortune nette totale du bailliage de chaque quart de contribuables classés selon leurs biens, montre la répartition totalement inégalitaire des fortunes, phénomène déjà relevé dans des articles précédents. Dans trois des bailliages vaudois,

Graphique 1. Bailliages: distribution de la fortune nette par quartile de population



Graphique 2. Villes: distribution de la fortune nette par quartile de contribuables



Yverdon, Romainmôtier et Lausanne, la catégorie inférieure n'a presque aucune part à la fortune totale. Les trois quarts de la population se partagent donc entre 20 et 30% de la fortune totale, ou, pour le dire autrement en mettant l'accent au bon endroit, 25% des contribuables disposent de 70 à 80% de la fortune totale. La distribution de la fortune urbaine, faite sur les mêmes principes mais représentée différemment (graphique 2), ne révèle aucune modification essentielle de cette structure. La classe moyenne, pour utiliser une expression commode et désigner le troisième quartile, se dégage faiblement des strates inférieures et reste bien éloignée des niveaux de fortune du dernier quartile, puisque ses niveaux de fortune s'étagent entre 155 et 390 florins. Dans les cartes 2 et 2 bis, la distribution des médianes des communes par rapport à la médiane de l'ensemble fixée à 155 florins ne met pas en évidence des zones fortement différenciées pour les bailliages vaudois. Elle fait ressortir quelques poches de pauvreté principalement dans le bailliage d'Yverdon (Mathod, Les Clées, Essertines, etc.). Une position en tête dans la catégorie de la population ne correspond pas à une position dominante dans la catégorie fortune: la ville n'est pas un lieu où *a priori* les fortunes seraient plus élevées, Yverdon et Moudon n'atteignant pas la médiane de 155 florins. De toutes les villes, Nyon a la médiane la plus élevée, 308 florins, bien supérieure à celle du bailliage située à 255 florins. Le bailliage de Moudon, s'il ne forme pas un ensemble aussi homogène que celui de Nyon, contient le plus de lieux au-dessus de la médiane, voire nettement au-dessus.

Côté savoyard, les régions de fort peuplement ne recourent pas non plus les régions riches; au contraire, la plus grande partie du bailliage de Thonon connaît une répartition des communes sous la barre des 155 florins, ce qui est le cas de la ville elle-même, ainsi que de Sciez ou de Nernier, dont la situation sur le Léman pourtant pouvait laisser présager une aisance comparable à celle de Nyon. Le bailliage de Gex offre un ensemble beaucoup plus compact, sans poche de pauvreté sinon Collonges-Fort-L'Écluse.

La carte de l'impôt disloque les ensembles constitués par le classement des médianes. Prenant cette fois en compte les forains qui paient la taille, les cartes 3 et 3 bis conjuguent l'importance de la population – les villes ou bourgs où la forte proportion de

pauvres n'en contribue pas moins à l'impôt par le biais du focage – avec celle des grandes fortunes, colossales à vrai dire au regard de la médiane précédemment produite. Bercher, dont la médiane est à 60 florins, grimpe ainsi dans la catégorie la plus importante pour l'impôt, grâce à la participation d'une des fortunes les plus considérables du pays, celle du seigneur du lieu taxé à 18 225 florins. Il en va de même pour Champvent où le seigneur déclare 14 450 florins, La Sarraz dont les revenus sont estimés à 50 000 florins grevés cependant de 40 000 florins de dettes; la région de Vaulion, Romainmôtier, La Sarraz, Orny, Cuarnens et un peu plus à l'est Daillens constitue une zone qui se détache nettement et qui a immédiatement pour voisins les villages moins favorisés de La Praz et de Croy. Le bailliage de Nyon est pareillement mis en évidence: la ville même, puis Prangins, dont le seigneur est le plus riche du pays déclarant plus de 26 000 florins net, Crans, Genolier, Bassins, Gingins, et encore Commugny participent fortement à l'impôt. Fortunes importantes que celles des seigneurs vaudois – que ne dépasse aucune fortune roturière – qui sont cependant nettement distancées par celle du baron de Coudrée (Sciez) ascendant à 75 106 florins, nette à 48 095 florins. L'impôt, associant population et fortune, a un effet de redistribution des données sur les cartes, particulièrement bien visible dans le bailliage de Thonon, où la carte de l'impôt retrouve les contours de celle de la distribution des feux fiscaux. Les villes et bourgs gessiens conservent une structure plutôt compacte.

Il s'agissait, à ce seul niveau, de montrer les contours des zones que pouvait tracer cet impôt; un élément frappe d'emblée, qui est la très faible intégration des ensembles régionaux, des lieux riches côtoyant des villages pauvres, voire très pauvres. Cette parcellisation rend difficile la déduction de tendances stables. L'ensemble manque en outre de centres urbains, Thonon, ville la plus importante, ne se démarquant nullement des villages avoisinants. Lausanne bien sûr et Genève sont les grandes absentes. Dans une prochaine étape, il importera surtout d'affiner les critères de distinction, d'établir régionalement les raisons (fort développement de l'élevage pour Gex, structure de la propriété pour le Lavaux, etc.) qui peuvent expliquer certaines discordances et surtout de passer à une analyse de type microhistoire, sinon pour le tout, du moins pour les bailliages de Gex et Ternier-Gaillard.

Tableaux

Les valeurs sont exprimées en florins de 12 sols, faute de place sols et deniers ont été supprimés, sauf pour le focage. Toutes les erreurs d'opération des commissaires ont été corrigées quand cela était possible, ce qui explique les différences soit avec leurs résultats soit avec les publications précédentes.

Les données reproduites sur les cartes sont indiquées en italique quand il s'agit de valeurs additionnées (et ne sont pas comprises dans les totaux) ou portent simplement l'ajout *com.* pour commune. Considérant que la structure vaudoise était assez connue, je n'y ai généralement pas indiqué les communes.

Feux: nombre total de feux dans chaque lieu, dans lequel sont compris les feux sans fortune et les forains; **FsF**: feux sans fortune; **FOR**: forains; **FN FOR**: fortune nette des forains; **FB**: fortune brute du lieu; **D**: dettes; **FN**: fortune nette du lieu; **T**: taille; **F**: focage; **T&F**: taille et focage; **Méd.**: médiane, calculée sur la fortune nette des seuls domiciliés, les forains et leurs fortunes étant soustraits; **Moy.**: moyenne, même base de calcul que la médiane.

BAILLIAGE D'AVENCHES

Lieux	Feux	FsF	FOR	FN FOR	FN*	T	F	Méd.	Moy.
				f	f	f	f	f	f
Bailliage d'Avenches	523	87	80	37978	285478	2854	220	300	558
Cudrefin	47	4	10	3550	32800	328	18	500	790
Chablais Le (com. Cudrefin)	13	5	0		1900	19	6	150	146
Montet (com. Cudrefin)	13	2	2	3350	12150	121	5	350	800
Pegrand (com. Cudrefin)	8	0	1	100	3400	34	3	250	471
<i>Comune Cudrefin</i>	81	11	13	7000	50250	502	34	300	636
Champmartin	5	0	0		6000	60	2	1450	1200
Vallamand-Dessus (com. Vallamand)	14	2	0		6700	67	7	375	478
Vallamand-Dessous (com. Vallamand)	8	2	1	250	6000	60	3	500	821
<i>Commune Vallamand</i>	22	4	1	250	12700	127	10	400	592
Mur	12	1	2	400	2600	26	5	175	220
Montmagny	13	1	0		5950	59	6	100	457
Constantine	25	3	1	466	11216	112	12	175	447
Chabrey	9	1	0		6900	69	4	500	766
Villars-en-Vully (Villars-le-Grand)	40	11	4	1500	13550	135	18	150	334
Bellerive	39	8	4	1400	22200	222	17	450	594
Cudrefin et Avenches étrangers	27	0	27	6750	6750	67	0	300	519
Grandcour	57	8	7	11800	37750	377	25	175	530
Chesard (com. Grandcour)	11	3	1	200	5500	55	5	300	520
<i>Commune Grandcour</i>	68	11	8	12000	43250	432	30	300	520
Chevroux	20	4	0		9100	91	9	225	455
Grandcour étrangers	1	0	1	1200	1200	12	0		1200
Faoug	32	6	8	712	12712	127	12	175	500
Avenches	95	18	8	4550	66950	669	43	300	717
Donatyre	21	7	2	1350	8250	82	9	300	363
Oleyres	13	1	1	400	5900	59	5	325	458

* Voir note 8.

BAILLIAGE DE MOUDON

Lieux	Feux	FsF	FOR	FN FOR	FB	D	FN	T&F	Méd.	Moy.
Bailliage de Moudon	1506	183	139	76921	887643	99914	787729	8521	264	519
Moudon Bourg	74	13	3	418	39790	9150	30640	335	71	425
Moudon Gd-Rue	44	3	2	1532	43304	6975	36329	382	397	828
Moudon Pont	28	5	0		8811	1291	7520	86	139	268
Moudon Grenade	53	8	2	432	26978	2600	24378	265	90	469
Moudon Mauborget	35	7	0		12895	3367	9528	109	109	272
Ville de Moudon	234	36	7	2382	131778	23383	108395	1181	120	467
Moudon juridiction (granges)	19	3	0		9382	405	8977	98	281	472
Bressonnaz (com. Moudon, Syens, Vuilliens)	7	0	0		2850	34	2816	30	350	402
Allerans (grange de la sgje de Lausanne)	1	0	0		382	0	382	4		383
<i>Commune de Moudon</i>	<i>261</i>	<i>39</i>	<i>7</i>	<i>2382</i>	<i>144392</i>	<i>23822</i>	<i>120570</i>	<i>1312</i>	<i>126</i>	<i>465</i>
Thierrens	30	8	0		28569	889	27680	288	441	922
Démoret	25	5	3	997	12664	476	12188	129	230	508
Champtauroz	16	1	1	130	10544	90	10454	111	620	688
Treytorrens	16	0	0		11482	1759	9723	104	461	607
Denezy	30	1	4	570	13644	1083	12561	137	234	461
Combremont-le-Petit	39	4	0		16420	885	15535	172	337	398
Combremont-le-Grand	33	6	2	1868	15342	1620	13722	150	212	382
Tavernes (pr Hautcrêt)	23	1	1	90	6486	880	5606	67	250	250
La Chervette (com. Châtillens, pr Hautcrêt)	6	1	1	100	407	0	407	6	73	61
Ferlens (pr Hautcrêt et Moudon)	7	0	0		6127	155	5972	63	807	853
Servion (pr Hautcrêt et Gruyère)	10	0	7	1955	3835	0	3835	39	718	626
Maracon (pr Hautcrêt et Gruyère)	19	1	6	560	4956	316	4640	52	176	313
Peney (pr Hautcrêt)	22	3	0		7090	267	6823	78	259	310

BAILLIAGE DE MOUDON (suite)

Lieux	Feux	FsF	FOR	FN FOR	FB	D	FN	T&F	Méd.	Moy.
Essertes (pr Hautcrét)	10	2	0		5201	8	5193	56	434	519
Les Thioleyres (pr Hautcrét)	5	1	0		2042	80	1962	22	392	392
Vulliens	19	4	0		7652	1121	6531	73	119	343
Vucherens, Raspe, Sablandans	19	2	3	576	11083	128	10955	118	454	648
Syens	8	2	0		3480	310	3170	35	354	396
Chavannes-sur-Moudon	13	2	1	229	16864	892	15972	165	1029	1311
Carrougé	27	0	1	97	16189	261	15928	172	431	608
Mézières	41	3	3	204	12856	330	12526	144	149	324
Montpreveyres	24	3	1	174	3519	0	3519	46	120	145
Bussy-sur-Moudon	7	0	1	600	9866	310	9556	98	1319	1492
Ropraz	30	8	0		11163	167	10996	124	280	366
Corcelles-le-Jorat	23	4	3	924	12267	241	12026	130	374	555
Hermenches	22	8	0		12849	955	11894	129	222	540
Rosserges	4	1	0		3982	0	3982	41	907	995
Villars-Mendraz	10	2	0		2005	17	1988	24	159	198
Sottens	10	1	0		9323	1378	7945	84	722	794
Chapelle	17	1	0		11484	330	11154	119	334	656
Martherenges	3	0	0		5979	0	5979	61	2476	1993
Forel-sur-Lucens	10	3	1	218	4461	279	4182	46	269	440
Brenles	9	1	0		10101	370	9731	101	200	1081
Neyruz	6	1	0		6471	1176	5295	56	587	882
Villars-le-Comte (chât. Lucens)	12	4	0		8151	680	7471	80	362	622
Lucens (chât. L.)	55	13	2	140	34545	3506	31039	336	138	583
Oulens (chât. L.)	7	2	0		1360	82	1278	16	40	182
Cremin (chât. L.)	8	0	0		2077	444	1633	20	98	204

BAILLIAGE DE MOUDON (suite)

Lieux	Feux	FsF	FOR	FN FOR	FB	D	FN	T&F	Méd.	Moy.
Curtilles (chât. L.)	11	0	0		3298	150	3148	37	70	286
Prevondens (com. Curtilles, chât. L.)	5	0	0		2145	320	1825	20	375	365
<i>Commune Curtilles</i>	16	0	0		5443	470	4973	57	207	310
Dompierre (chât. L.)	22	1	2	527	18898	1687	17211	182	678	834
Chesalles-sur-Moudon (chât. L.)	6	1	0		5049	225	4824	51	708	804
Henniez (chât. L.)	13	1	1	470	6025	252	5773	63	274	441
Seigneux (chât. L.)	14	1	1	320	12947	281	12666	133	702	949
Lovatens (chât. L.)	12	3	0		9024	573	8451	90	583	704
Sarzens (chât. L.)	6	2	0		3470	439	3031	33	436	505
Prevonloup (chât. L.)	6	0	1	614	4801	285	4516	47	844	780
Villars-Bramard (Terre de Villarzel)	15	1	1	50	12486	3155	9331	100	390	662
Cerniaz (T. de V.)	5	1	0		5703	1402	4301	45	766	860
Rossens (T. de V.)	6	0	1	360	7689	0	7689	79	1100	1465
Sédeilles (T. de V.)	10	0	3	690	11433	495	10938	112	953	1464
Villarzel (T. de V.)	17	0	3	950	13794	808	12986	135	742	859
Granges (T. de V.)	47	5	2	75	21463	738	20725	230	288	458
Marnand (T. de V.)	16	1	1	179	4604	391	4213	49	174	268
Châtonnaye (Fribourg, T. de V.)	2	0	0		1011	0	1011	11		505
Boullens	21	5	1	225	6716	0	6716	76	250	324
Dailiens et sg de Dailiens	47	9	4	10460	24857	640	24217	263	162	319
La Sarraz et baron de La S.	57	3	7	15620	76815	40252	36563	390	280	418
Orny (baronnie de L. S.)	36	0	3	1000	23116	0	23116	247	560	670
Cuarnens (baronnie de La S.)	41	4	0		22435	874	21561	235	248	525
Moiry (baronnie de La S.)	20	1	1	1321	9045	593	8452	93	392	375
Chevilly (baronnie de La S.)	19	2	0		6637	0	6637	75	330	349

BAILLIAGE DE MOUDON (suite)

Lieux	Feux	FsF	FOR	FN FOR	FB	D	FN	T&F	Méd.	Moy.
Villars-Lussery (baronnie de La S.)	3	1	0		554	0	554	7	165	184
Pompaples (baronnie de la S.)	14	0	1	470	9221	15	9206	98	363	672
Ferreyres (baronnie de La S.)	11	1	1	100	6049	0	6049	65	637	594
Eclépens (baronnie de La S.)	32	2	1	520	19549	307	19242	207	210	603
Forains (pr le bailliage)	19	0	19	27800	28525	725	27800	277		
Forains (id. - hab. bail. Yverdon)	24	0	24	1954	1954	0	1954	19		
Oron (sujets de Gruyère)	5	0	5	167	167	0	167	1		
Palézieux (sujets de Gruyère)	2	0	2	190	190	0	190	1		
Crépillon et Vuibroye (sujets Gruyère)	6	0	6	1045	1045	0	1045	10		

BAILLIAGE D'YVERDON

Lieux	Feux	FsF	FOR	FN FOR	FN	T&F	Méd.	Moy.
Bailliage d'Yverdon	1591	425	26	89793	540514	6192	110	288
Yverdon	73	13	3	17540	61571	651	210	629
Gleyre	38	11	2	6150	12398	147	90	173
Grand-Rue	41	3	1	100	23195	252	300	577
La Plaine	88	36	0	27145	27145	321	50	308
Clendy	4	1	0	1168	1168	13	134	292
Ville d'Yverdon	244	64	6	23790	125477	1385	106	427
Cheseaux	3	1	0	7400	7400	75	400	2466
Noréaz	1	0	0	1900	1900	19		1900
<i>Commune Cheseaux-Noréaz</i>	4	1	0	9300	9300	95	1150	2325
Chevressy (com. Pomy)	1	0	0	1440	1440	15		1440
Pomy	23	5	0	7610	7610	86	300	330
<i>Commune Pomy</i>	24	5	0	9050	9050	101	300	377
Villars-Epeney	1	0	0	2000	2000	20		2000
Cuarny	16	2	1	250	9040	98	350	586
Cronay	35	12	1	150	7756	94	110	223
Donneloye	16	3	0	4850	4850	56	130	303
Mézery	7	3	0	4650	4650	50	300	664
Prahins	20	12	1	3300	5360	63	0	108
Chanéaz	4	1	0	1800	1800	20	550	450
Chavornay	53	19	0	13370	13370	160	100	252
Corcelles-sur-Chavornay	28	10	0	6830	6830	82	125	243
Essertines-sur-Yverdon	40	24	0	4140	4140	61	0	103
Epautheyres (com. Essertines-s-Yv.)	2	0	0	1000	1000	11		500
<i>Commune Essertines-s-Yv.</i>	42	24	0	5140	5140	72	0	122

BAILLIAGE D'YVERDON (suite)

Lieux	Feux	FsF	FOR	FN FOR	FN	T&F	Méd.	Moy.
Bioley-Magnoux	23	10	1	9197	11289	124	35	95
Oppens (sgle de Bioley-Magnoux)	16	2	0		7244	80	160	452
Correvon (sgle de B.-M.)	15	4	0		1660	24	100	110
Baulmes	62	19	4	771	11338	142	145	182
Berchier	32	8	2	18525	22495	239	60	132
Saint-Cierges (sgle de Berchier)	18	1	0		7685	85	450	426
Fey (sgle de B.)	24	4	1	80	4755	59	80	203
Rueyres (sgle de B.)	16	2	0		5100	59	160	318
Belmont-sur-Yverdon	25	6	0		8670	99	200	346
Suchy (sg de Belmont)	34	5	0		6190	79	110	182
Ependes (sgle de B.)	16	2	0		3695	45	200	230
Gressy (sgle de B.)	13	4	0		3950	46	150	303
Sermuz* et Valeyres-sous-Ursins (sgle de B.)	11	4	0		5040	56	310	458
Ursins (sgle de B.)	17	4	0		2845	37	50	167
Chavannes-le-Chêne (sgle de St-Martin)	28	0	0		10880	122	300	388
Arrissoules (sg St-M.)	4	0	0		1590	18	410	397
Rovray (sgle de St-M.)	11	0	0		5160	57	400	469
Chêne le (sgle de St-M.; com. Chêne-Pâquier)	5	1	0		3060	33	730	612
Pasquier le (sgle de St-M.; com. Chêne-Pâquier)	2	0	0		2700	28		1350
<i>Commune Chêne-Pâquier</i>	7	1	0		5760	61	730	822
Molondin (sgle de St-M.)	30	13	0		6990	84	175	233
Champvent	37	11	3	17100	24280	260	150	211
Suscévaz (sgle de Champvent)	11	2	0		6780	73	320	616
Vuiteboeuf et Peney (sgle de C.)	15	4	1	190	5370	62	75	370
Vuiteboeuf (Sainte-Croix)	2	0	0		1050	11		525
<i>Commune Vuiteboeuf</i>	17	4	1	190	6420	73	115	389

BAILLIAGE D'YVERDON (suite)

Lieux	Feux	FsF	FOR	FN FOR	FN	T&F	Méd.	Moy.
Villars et Essert-s-Champvent (sgie de C.)	8	1	0		1820	22	155	227
Vugelles-la-Mothe (sgie de La Mothe)	14	5	0		2400	31	50	171
Longeville (sgie La M.; com. Orges)	8	3	0		1210	16	105	151
Orges (sgie La M.)	4	2	0		700	9	110	175
	12	5	0		1910	25	105	159
<i>Commune Orges</i>								
Mathod (sgie La M.)	20	10	0		2260	32	5	113
Sainte-Croix	112	10	0		23730	293	100	211
Bullet (Sainte-Croix)	64	10	0		7630	108	75	119
Orzens	21	5	3	4810	8000	89	130	177
Vuarrens	14	8	0		1865	25	0	133
Vuarrengel (com. Vuarrens)	3	0	0		150	3	40	50
	17	8	0		2015	28	30	118
<i>Commune Vuarrens</i>								
Ogens	14	1	0		6230	69	310	445
Essert-Pittet	23	17	1	11500	12730	143	0	55
Les Clées et Russille	19	10	0		7060	80	0	371
Mont-la-Ville (Les Clées)	36	6	1	130	9590	114	200	270
Rances (Les Clées)	54	12	0		11500	142	95	212
Valeyres-sous-Rances (Les Clées)	30	3	0		21210	227	300	707
Lieu et Charbonnières (Les Clées)	42	8	0		16140	183	275	384
Montcherand (les Clées)	17	4	0		3130	40	60	184
L'Abbaye (Les Clées)	8	1	0		1090	15	85	136
L'Abergement (Les Clées)	8	3	0		1680	21	200	210
Sergey (les Clées)	3	1	0		1330	14	580	443
Lignerolle	45	17	0		6520	88	70	144
Bavois	40	15	0		14220	162	100	355
Ballaigues	23	11	0		3880	50	100	169

* Sermuz est un hameau de la commune de Gressy mais il est impossible de distinguer ses contribuables de ceux de Valleyres.

BAILLIAGE DE ROMAINMOTIER

Lieux	Feux	FsF	FN fl	T&F *	Méd. fl	Moy. fl
Bailliage de Romainmôtier	417	116	174145	1949	207	417
Romainmôtier	52	18	25510		228	490
Envy	8	3	3088		169	386
Commune Romainmôtier-Envy	60	21	28598		228	476
Juriens	30	8	13432		370	447
La Praz	8	3	2072		163	259
Vaulion	28	1	24641		603	880
Premier	21	2	9728		288	463
Vallorbe	21	7	11545		300	549
Brettonnières	25	12	7969		102	318
Agiez	26	12	11901		175	457
Arnex-sur-Orbe	29	12	14135		238	487
Bofflens	22	7	9568		251	434
Croy	7	1	2917		306	416
Vufflens-la-Ville	31	5	6606		190	213
Apples	41	10	16232		264	395
Bursins	37	10	12400		244	335
Dully (pr Bursins)	13	5	1376		100	105
Gilly (pr Bursins)	18	0	1025		34	56
Vernex (com. Luins - voir Nyon)	8	1	1348		164	168

* Voir note 8.

BAILLIAGE DE LAUSANNE

Lieux	Feux	FsF	FOR	FN FOR	FN	T&F	Méd.	Moy.
	f	f	f	f	f	f	f	f
Bailliage de Lausanne	1222	353	135	96343	465888	5098	100	339
Les 4 paroisses du Lavaux	902	273	126	81913	369878	4056	95	371
Lutry	94	5	3	1787	57951	623	287	617
Savuit	12	0	2	325	2826	33	198	250
Châtelard	7	0	0		3713	38	500	530
Corsy	8	2	1	330	891	7	80	80
Mont-sur-Lutry	26	1	1	120	3640	48	110	140
Lutry paroisse*	84	57	27	18660	18660	186		
<i>Paroisse Lutry</i>	231	65	34	21222	87681	945	104	337
Cully	35	0	2	14573	53039	546	370	1165
Riex	21	0	1	440	16892	178	355	822
Epesses	23	0	0		10752	119	420	467
Grandvaux	18	0	1	3897	23823	246	243	1172
Aran, Lalex, Châtagny, Villette	15	0	0		7013	77	155	467
Chenaux, Bahyse, Curson	6	0	0		1779	20	230	296
Villette sur le Mont de	14	0	0		2322	30	132	165
Villette paroisse*	132	109	23	24255	24255	297		
<i>Paroisse Villette</i>	264	109	27	43165	139875	1516	40	408
Saint-Saphorin	23	0	1	310	14812	159	371	659
Rivaz	23	0	1	2010	33246	342	679	1419
Montellier	5	0	0		2626	28	452	525
Chexbres	49	0	1	425	20866	232	270	425
Puidoux	19	0	1	58	4775	57	147	262
Publoz	12	0	0		3300	39	210	275
Crerières	11	0	0		4415	49	205	401
St-Saphorin sur le Mont de	7	0	0		1152	14	177	164
St-Saphorin paroisse*	46	46	0		0	23		
<i>Paroisse St-Saphorin</i>	195	46	4	2803	85192	946	176	431

BAILLIAGE DE LAUSANNE (suite)

Lieux	Feux	FsF	FOR	FN FOR	FN	T&F	Méd.	Moy.
Corsier	23	0	1	2517	8662	97	154	279
Corseaux	25	0	0		17354	184	258	694
Chardonne	32	0	1	42	14327	159	280	460
Jongny	6	0	0		1209	15	168	201
Cremières (Corsier)	8	0	0		3020	34	292	377
Les Chauv (Corsier)	6	0	0		394	7	80	65
Corsier paroisse*	112	53	59	12164	12164	149		
	212	53	61	14723	57130	648	75	280
<i>Paroisse Corsier</i>								
Pully (demi-impôt)	57	23	0		12118	75	69	212
Belmont (Lsne chap.)	26	3	1	509	10325	116	200	392
Epalinges (Lsne chap.)	12	0	0		3783	43	205	315
Bussigny (Lsne chap.)	17	4	0		6329	71	147	372
St-Germain-Bussigny (Lsne chap.)	7	1	0		594	9	83	84
<i>Commune Bussigny</i>	24	5	0		6923	80	103	288
Crissier (Lsne chap.)	26	9	1	300	5190	64	118	195
Villars-Ste-Croix (Lsne chap.)	2	1	0		65	1		32
Renens (Lsne chap.)	11	1	0		2515	30	149	228
Prilly (Lsne chap.)	10	5	1	196	839	13	0	71
Ecublens (Lsne chap.)	14	3	0		1334	20	81	95
Renges-Ecublens (Lsne chap.)	8	1	0		3453	37	281	431
<i>Commune Ecublens</i>	22	4	0		4787	57	68	217
Romanel-s-Lsne (Lsne chap.)	17	3	0		3892	47	138	228
Jouxens-Mézery (Lsne chap.)	4	0	0		2351	25	408	587
Cheseaux (châtellenie de C.)	20	3	1	259	5004	59	168	249
Boussens (châtel. de C.)	4	1	0		553	7	148	138

BAILLIAGE DE LAUSANNE (suite)

Lieux	Feux	FsF	FOR	FN FOR	FN	T&F	Méd.	Moy.
				¶	f	f	f	f
Morrens	18	4	1	12000	13822	146	42	107
Dommartin (mandement de D.)	16	5	2	898	5520	62	226	330
Sugnens (mdmt de D.)	16	7	0		3517	43	144	219
Naz (mdmt de D.)	5	1	0		1698	19	221	339
Peyres-Possens (mdmt de D.)	10	1	0		4698	52	376	469
Montaubion (mdmt de D.)	5	0	2	268	2548	27	566	760
Chardonney (mdmt de D.)	3	1	0		1158	13	534	386
Com. Montaubian-Chardonney	8	1	2	268	3706	40	550	573
Villars-Tiercelin (mdmt de D.)	12	3	0		4704	52	304	392

* Pour le Lavaux, le registre regroupe par paroisse des habitants n'ayant aucun bien ainsi que des non-résidents. Les indications sont insuffisantes pour distribuer ces contribuables dans les différents villages. Pour Corsier, les forains sont tous des habitants de Vevey.

BAILLIAGE DE NYON

Lieux	Feux	FsF	FOR	FN FOR	FB	D	FN	T	F	Méd.	Moy.
Bailliage de Nyon	1100	94	105	42188	620099	45771	574328	5729	497	255	534
Nyon	166	14	15	9181	126020	12805	113215	1133	75	308	688
Eysins	21	0	0		8629	781	7848	78	10	301	373
Signy	12	2	0		6854	979	5875	58	6	402	489
Duillier	33	5	2	1332	8089	913	7176	72	15	20	188
Prangins	16	0	0		32015	271	31744	317	8	352	1984
Benex (com. Prangins)	10	3	0		4513	441	4072	40	5	123	407
Promenthoux (com. Prangins)	9	0	0		4159	520	3639	36	4	274	404
<i>Commune Prangins</i>	35	3	0		40687	1232	39455	393	17	313	1127
Crans	43	9	2	300	33710	3516	30194	301	20	356	729
Coppet	61	12	3	2206	27220	2929	24291	242	29	185	380
Founex	47	12	1	460	14535	1310	13225	132	23	222	277
Chatagnériaz (com. Founex)	8	1	0		1215	143	1072	10	4	10	134
<i>Commune Founex</i>	55	13	1	460	15750	1453	14297	142	27	202	256
Commugny	43	8	1	605	19912	2277	17635	176	21	335	405
Marnex (com. Commugny)	5	0	0		3953	465	3488	34	2	444	697
<i>Commune Commugny</i>	48	8	1	605	23865	2742	21123	210	23	352	436
Tannay	20	0	1	250	16573	1308	15265	153	9	540	790
Miles	24	8	1	150	12667	943	11724	117	11	302	503
Coppet forains	37	0	37	7076	7076	0	7076	70	0		
Crassier	19	2	7	3536	10177	1350	8827	88	6	398	440
Borex	31	1	5	1465	10674	794	9880	98	13	335	323
Arnex	20	1	3	1077	10405	329	10076	101	8	260	529
Trélex	32	1	1	320	16400	1740	14660	146	15	268	462
Grens	20	3	0		10608	1353	9255	92	10	410	462
Gingins	56	0	3	790	34139	1676	32463	324	26	304	597
Chésereux	23	0	2	2160	19682	502	19180	191	10	812	810

BAILLIAGE DE NYON (suite)

Lieux	Feux	FsF	FOR	FN FOR	FB	D	FN	T	F	Méd.	Moy.
Genolier	44	3	2	798	28314	1215	27099	270	21	287	626
Givrins	32	1	0		21596	908	20688	206	16	452	646
Arzier	33	1	0		14371	529	13842	139	16	268	419
Le Muids (com. Arzier)	6	0	0		4714	141	4573	45	3	466	762
Commune Arzier-Le Muids	39	1	0		19085	670	18415	184	19	312	472
Saint-Cergue	9	1	1	255	2045	386	1659	16	4	205	175
Bassins	38	3	0		28447	1068	27379	273	19	206	720
Coinsins	20	2	1	6936	17172	1181	15991	161	9	280	476
Begnins	63	0	5	1779	34033	1000	33033	331	29	135	538
Vich	15	0	0		3876	1701	2175	21	7	60	145
Clarens (com. Vich)	4	0	1	0	1527	297	1230	12	1	335	410
Commune Vich	19	0	1		5403	1998	3405	33	9	85	189
Gland	44	0	1	600	13814	0	13814	137	21	164	307
Luins	17	0	0		8613	0	8613	86	8	232	506
Com. Luins (avec Vernex - reg. Rom.)	25	1	0		9961	0	9961	99	12	190	398
Le Vaud (pr Bassins)	7	0	7	258	258	0	258	2	0		
Burtigny	4	0	3	654	746	0	746	8	0		92

BAILLIAGE DE GEX

Lieux	Feux	FsF	FOR	FN FOR	FB	D	FN	T&F	Méd.	Moy.
Bailliage de Gex	2450	163	120	10304	1167099	263137	903962	10376	183	383
Gex	178	12	3	2027	101389	15617	85772	946	175	478
Gex-la-Ville (com. Gex)	84	18	2	277	38686	13517	25169	292	115	303
Pitegny (com. Gex)	14	0	0		10335	1049	9286	99	231	663
Tougin (com. Gex)	26	6	0		14779	2065	12714	140	250	489
Les Combes (Creux de l'Envers, com. Gex)	21	3	0		4651	774	3877	49	210	184
Commune Gex	323	39	5	2304	169840	33022	136818	1526	157	423
Vesancy (com.)	37	6	0		17491	2869	14622	164	231	395
Arbère (com. Divonne)	29	3	0		15657	1177	14480	159	266	499
Divonne (com.)	134	27	2	-9837	52179	34922	17257	339	126	205
Vésenex (com. Divonne)	20	0	0		10317	814	9503	104	273	475
Crassy (com. Divonne)	14	0	4	112	6154	1140	5014	55	98	490
Commune Divonne-les-Bains	197	30	6	-9725	84307	38053	46254	657	163	293
La Rippe (VD com.)	29	4	2	117	9044	2375	6669	80	169	242
Chavannes-de-Bogis (VD com.)	25	2	0		6594	1243	5351	66	134	214
Grilly (com.)	50	5	1	215	32088	23313	8775	202	220	174
Mourex (com. Grilly)	23	2	0		6234	1814	4420	55	122	192
Commune Grilly	73	7	1	215	38322	25127	13195	257	173	180
Villars-N-Dame et Cusins (com. Versonnex)	15	2	0		5025	1352	3673	44	173	244
Versonnex (com.)	23	0	0		13149	511	12638	137	319	549
Commune Versonnex	38	2	0		18174	1863	16311	181	287	429
Sauverny (com.)	39	4	0		9153	2343	6810	87	114	174
Chavannes-des-Bois (VD com.)	3	1	1	320	572	141	431	5		55
Cessy (com.)	43	4	1	166	28674	3407	25267	273	347	597
Tuteigny (com. Cessy)	13	0	0		6891	631	6260	69	548	481
Commune Cessy	56	4	1	166	35565	4038	31527	342	377	570

BAILLIAGE DE GEX (suite)

Lieux	Feux	FsF	FOR	FN FOR	FB	D	FN	T&F	Méd.	Moy.
Segny (com.)	57	4	5	1068	41353	5959	35394	379	317	660
Mury (com. Echenevex)	6	0	0		8267	1382	6885	71	613	1147
Naz-Dessus et Echenevex (com. Echenevex)	47	1	0		31122	3155	27967	303	356	595
Chenaz (com. Echenevex)	11	0	0		4089	802	3287	38	196	298
<i>Commune Echenevex</i>	64	1	0		43478	5339	38139	412	330	595
Naz-Dessous et Chevry (com. Chevry)	77	4	1	1795	41181	4584	36597	402	238	457
Arc (= Verraz, com. Chevry)	10	0	0		4250	398	3852	43	214	385
<i>Commune Chevry</i>	87	4	1	1795	45431	4982	40449	445	238	449
Villeneuve (com. Crozet)	22	1	0		15439	1755	13684	147	248	622
Crozet (com.)	27	1	1	150	13480	1546	11934	131	225	453
Avouson (com. Crozet)	38	1	0		16390	2820	13570	154	217	357
<i>Commune Crozet</i>	87	3	1	150	45309	6121	39188	432	231	453
Files (com. St-Genis-Pouilly)	24	2	0		12783	1985	10798	119	187	449
Pregnin et Pouilly (com. St-Genis-Pouilly)	50	2	1	632	24169	2887	21282	237	180	421
Saint-Genis (com. St-Genis-Pouilly)	32	0	0		20155	2429	17726	193	252	553
<i>Commune St-Genis-Pouilly</i>	106	4	1	632	57107	7301	49806	549	211	468
Sergy (com.)	51	4	1	105	24109	10152	13957	179	153	277
Allernogne (com. Thoiry)	51	3	1	0	31855	8094	23761	262	177	475
Baisenaz (com. Thoiry)	6	0	0		1526	705	821	11	139	136
Thoiry (com.)	56	0	0		49379	11222	38157	409	234	681
Fenières (com. Thoiry)	44	1	0		12640	1524	11116	133	162	252
<i>Commune Thoiry</i>	157	4	1	0	95400	21545	73855	815	189	473
Russin (GE com.)	12	0	0		1948	585	1363	20	89	113
Boqueral (com. St-Jean de G.)	10	0	0		2419	333	2086	25	221	208
St-Jean de Gonville (com.)	52	1	0		21405	1427	19978	225	347	384
<i>Commune St-Jean de Gonville</i>	62	1	0		23824	1760	22064	250	326	355

BAILLIAGE DE GEX (suite)

Lieux	Feux	FsF	FOR	FN FOR	FB	D	FN	T&F	Méd.	Moy.
Greny (com. Peron)	13	1	0		8599	1522	7077	77	217	544
Feigère (com. Peron)	17	1	0		7463	901	6562	74	146	386
Peron (com.)	33	1	0		11414	4124	7290	88	113	220
Logras (com. Peron)	52	0	0		18323	2515	15808	184	175	304
<i>Commune Peron</i>	115	3	0		45799	9062	36737	423	172	319
Farges (com.)	32	0	0		16054	5951	10103	117	76	315
Airans (com. Farges)	25	1	2	2321	14337	1312	13025	141	185	465
Asserans (com. Farges)	16	0	0		3975	422	3553	43	130	222
<i>Commune Farges</i>	73	1	2	2321	34366	7685	26681	301	175	343
Ecorans (com. Collonges)	33	0	3	1119	11196	1174	10022	115	175	296
Pierre la (com. Collonges)	20	0	0		10395	7779	2616	43	104	130
Collonges-Fort-L'Ecluse (com.)	61	2	1	1000	24642	4025	20617	233	143	326
<i>Commune Collonges</i>	114	2	4	2119	46233	12978	33255	391	129	283
Pouigny (com.)	13	0	0		11498	7197	4301	49	168	330
Crêt (com. Pouigny)	19	0	0		7646	403	7243	81	319	381
<i>Commune Pouigny</i>	32	0	0		19144	7600	11544	130	265	360
Macconnex (com. Ornex)	8	1	0		3181	780	2401	28	147	300
Ornex et Villard-Tacon (com. Ornex)	45	3	0		29420	4694	24726	269	197	549
<i>Commune Ornex</i>	53	4	0		32601	5474	27127	297	183	493
Bretegny (com. Prévessin)	14	0	0		16272	3639	12633	133	352	902
Véségnin (com. Prévessin)	31	4	0		8102	2141	5961	75	136	192
Prévessin-Moëns (com.)	16	0	0		9036	1503	7533	83	253	470
Magny (com. Prévessin)	5	1	0		3773	779	2994	31	227	598
<i>Commune Prévessin-Moëns</i>	66	5	0		37183	8062	29121	322	230	441
Vernier, Aire, Châtelaine (GE com. Vernier)	48	8	0		16698	5416	11282	137	83	235
Mategnin (GE com. Meyrin)	29	0	1	20	8661	2496	6165	75	191	219
Meyrin (GE com.)	55	1	1	127	36027	4435	31592	341	237	582
<i>GE Commune Meyrin</i>	84	1	2	147	44688	6931	37757	416	208	458

BAILLIAGE DE GEX (suite)

Lieux	Feux	FsF	FOR	FN FOR	FB	D	FN	T&F	Méd.	Moy.
Ferney-Voltaire (com.)	33	1	0		13099	2368	10731	123	139	325
Pregny et Chambésy (GE com. Pregny)	19	1	1	300	10750	3543	7207	81	247	383
Bossy et Rosière (GE com. Collex-Bossy)	13	0	0		10700	2333	8367	90	429	643
Collex (GE com. Collex-Bossy)	25	1	0		11871	2367	9504	107	192	380
<i>GE Commune Collex-Bossy</i>	38	1	0		22571	4700	17871	197	220	470
Colovrex (GE com. Bellevue)	28	2	0		7085	1437	5648	70	118	201
Valavran (GE com. Bellevue)	10	0	0		2226	498	1728	22	173	172
<i>GE Commune Bellevue</i>	38	2	0		9311	1935	7376	92	124	194
Malagny (GE com. Genthod)	7	0	0		1962	425	1537	18	172	219
Versoix (GE com.)	101	8	31	2671	22959	3287	19672	230	105	242
Challex et sg de Corbière (com.) (avec rég. Ternier)	126	2	54	5599	42714	8853	33861	372	159	392
<i>Nernier mdmt de (voir Thonon)</i>	50	1	1	830	16116	3074	13042	153	150	249
<i>Ville-la-Grand (voir Gaillard)</i>	124	16	14	5617	37365	9576	27789	333	131	211
<i>Saconnex (voir Ternier)</i>	47	2	2	2927	38062	14506	23556	279	151	458

BAILLIAGE DE TERNIER

Lieux	Feux	FsF	FOR	FN FOR	FB	D	FN	T	F	Méd.	Moy.
Bailliage de Ternier	1193	27	145	40627	587751	101367	486384	4879	553	175	459
Aire-la-Ville sgie (GE com.)	19	2	0		12299	830	11469	115	11	195	603
Archamps et sg de Montfort (com.)	41	0	3	2869	13845	3461	10384	103	20	169	197
Blécheins (com. Archamps)	10	0	0		2730	505	2225	22	5	143	222
Vovray (com. Archamps)	12	0	1	40	2548	359	2189	22	5	180	195
<i>Commune Archamps</i>	63	0	4	2909	19123	4325	14798	147	30	178	201
Lathoy (com. St-Julien)	10	0	1	20	2349	458	1891	18	4	177	207
Crache (com. St-Julien)	10	0	1	133	5673	869	4804	48	5	195	519
Sg de Augny et Châtelard (com. St-Julien)	1	0	0		16361	500	15861	158	1	52	83
Cervonnex (com. St-Julien)	18	0	0		1897	399	1498	14	9	404	452
Norcier (com. de St-Julien)	15	0	1	125	7312	857	6455	64	7	375	906
La Poype sgie (com. St-Julien)	1	0	1		11533	7000	4533	45	0	120	435
St-Julien (com.)	30	1	5	2009	28559	3887	24672	246	18	93	170
Ternier et sg de T. (com. St-Julien)	15	0	2	17771	24814	1388	23426	236	7	629	1094
Thurens (= Therens, com. St-Julien)	11	0	1	65	2148	380	1768	17	5	264	694
Thairy (com. St-Julien)	11	0	1	47	11260	266	10994	109	7	129	454
<i>Commune St-Julien</i>	122	1	13	20170	111906	16004	95902	955	65	184	229
Beaumont et sg de B. (com.)	55	1	10	295	22502	1793	20709	207	23	149	387
Chablouz (= Châble com. Beaumont)	19	0	0		4864	509	4355	43	9	193	400
<i>Commune Beaumont</i>	74	1	10	295	27366	2302	25064	250	32	276	335
Bernex et Vuillonex (GE com.)	73	3	8	550	30850	4294	26556	265	36	221	375
Loëx (GE com. Bernex)	6	0	0		2241	227	2014	20	3	76	160
Lully (GE com. Bernex)	34	0	3	979	14764	2143	12621	126	15	205	366
Sésenove (GE com. Bernex)	11	0	0		2673	906	1767	18	5		
<i>GE Commune Bernex</i>	124	3	11	1529	50528	7570	42958	429	60		

BAILLIAGE DE TERNIER (suite)

Lieux	Feux	FsF	FOR	FN FOR	FB	D	FN	T	F	Méd.	Moy.
	f	f	f	f	f	f	f	f	f	f	f
Bossey (com.)	22	0	0	0	10968	1633	9335	93	12	188	424
Boulet le (ou Aboulet) (com. de?)	1	0	0	0	147	8	139	1	0		139
Certoux (GE com. Perly-Certoux)	10	0	0	0	4600	656	3944	39	5	327	394
Perly (GE com. Perly-Certoux)	7	0	1	20	4678	1149	3529	36	3	357	584
<i>GE Commune Perly-Certoux</i>	17	0	1	20	9278	1805	7473	75	8	327	467
Chênex (com.)	25	1	2	184	12514	1098	11416	114	11	134	388
Le Coin (com. Collonges-s-Salève)	21	0	2	210	4513	462	4051	40	9	157	202
Collonges-sous-Salève (com.)	24	1	1	15	5366	1115	4251	42	12	138	184
Corbe (com. Collonges-s-Salève)	2	0	0	0	1969	0	1969	19	1		984
<i>Commune Collonges-sous-Salève</i>	47	1	3	225	11848	1577	10271	101	23	141	228
Evordes (GE com. Bardonnex)	14	1	0	0	2884	728	2156	21	7	80	154
Compsières (GE com. Bardonnex/Plan-les-Ouates)	7	0	2	380	4165	103	4062	40	3	520	736
Bardonnex (GE com.)	21	1	2	337	14091	1886	12205	122	12	214	624
<i>GE Commune de Bardonnex</i>	42	2	4	717	21140	2717	18423	183	22	126	465
Confignon et sg de C. (GE com.)	44	4	5	431	20939	4698	16241	162	20	157	405
Cugny (GE com. de?)	3	0	0	0	254	264	-10	1	1		160
Etrembières (com.)	2	0	1	100	260	0	260	2	0		160
Chez Joliet (com. Feigères)	9	0	9	415	415	0	415	4	0	30	46
Feigères (com.)	16	0	0	0	7623	454	7169	71	9	528	448
Grossaz (com. Feigères)	4	0	0	0	935	47	888	8	2	243	222
Lagnellu (com. Feigères)	20	0	16	811	2438	370	2068	20	2	291	314
Malchamp et l'Hôtelier (com. Feigères)	28	0	0	0	8194	1758	6436	64	13	89	229
<i>Commune Feigères</i>	77	0	25	1226	19605	2629	16976	167	27	264	302
Laconnex (GE com.)	1	0	0	0	200	0	200	2	0		200
Lancy et sg de la Bâtie-Mellies (GE com.)	23	0	2	1408	14957	2194	12763	127	11	215	540
Pesay et Pesay-Lancy (GE com. Lancy)	14	0	0	0	4562	1647	2915	29	7	155	208
<i>GE Commune Grand-Lancy</i>	37	0	2	1408	19519	3841	15678	156	18	197	407

BAILLIAGE DE TERNIER (suite)

Lieux	Feux	FsF	FOR	FN FOR	FB	D	FN	T	F	Méd.	Moy.
				f	f	f	f	f	f	f	f
Sg du Bois et de La Naz	1	0	0		8207	1720	6487	64	0		6487
Moisin (com. Neydens)	5	0	0		1530	185	1345	13	2	232	269
Mouvy (com. Neydens)	8	0	0		1735	460	1275	12	4	163	159
Pernins (com. Neydens)	9	0	1	55	2621	314	2307	22	4	120	281
Neydens (com.)	10	0	2	-925	4847	2350	2497	37	4	280	427
Verrières (com. Neydens)	1	0	0		376	179	197	1	0		197
	33	0	3	-870	11109	3488	7621	85	15	201	283
<i>Commune Neydens</i>											
Muraz La (com.)	9	0	9	505	505	0	505	5	0		
Ouffens (com. de ?)	9	0	2	5	746	293	453	4	3	56	64
Plan-les-Ouates et Arare (GE com.)	25	1	2	145	15361	1114	14247	142	12	154	613
Pont d'Arve et Carouge (GE com. Carouge)	15	0	5	608	5542	990	4552	45	5	217	394
Présilly (com.)	6	0	0		797	157	640	6	3	95	106
Forains pr Pomier (com. Présilly)	9	0	8	412	602	0	602	5	0		190
	15	0	8	412	1399	157	1242	11	3	141	118
Saconnex et sg de S. (GE com. voir aussi Gex)	34	2	2	326	25464	1844	23620	236	16	271	727
<i>GE Commune de Saconnex (avec reg. de Gex)</i>											
Montagne de Salève	81	4	5	3744	63526	16350	47176	493	38	209	564
Soral (GE com.)	3	0	3	1300	1300	0	1300	13	0		
Thouvex Vaux Ravoyre (com. Présilly, Viry, Feigères)	41	2	2	101	8954	1359	7595	75	19	140	192
Troinex (GE com.)	18	0	3	328	2530	853	1677	16	7	87	89
Valleiry (com.)	8	0	0		3053	336	2717	27	4	239	339
Veigy (com. Viry)	1	0	1	160	1093	933	160	1	0		
Songy (com. Viry)	15	2	1	100	3269	547	2722	27	7	90	187
Viry et baron de V. (com.)	13	0	1	50	9295	2228	7067	71	7	71	584
Essertet (et Essert) (com. Viry)	15	0	3	3903	31312	11340	19972	201	7	797	1339
Germagny (com. Viry)	10	0	0		2230	392	1838	18	5	110	183
	22	0	1	120	10399	1247	9152	91	11	366	430

BAILLIAGE DE TERNIER (suite)

Lieux	Feux	FsF	FOR	FN FOR	FB	D	FN	T	F	Méd.	Moy.
Humilly (com. Viry)	15	0	1	25	7287	1438	5849	61	7	346	415
Léuiset (com. Viry)	26	2	7	340	10479	1155	9324	93	10	188	472
Malagny (com. Viry)	16	0	1	140	3342	945	2397	25	7	70	150
<i>Commune Viry</i>	132	4	15	4678	77613	19292	58321	587	62	785	458
Vers (com.)	24	1	3	110	6301	1211	5090	54	10	145	237
Bellossy (com. Vers)	14	0	4	187	8141	303	7838	78	5	620	765
<i>Commune Vers</i>	38	1	7	297	14442	1514	12928	132	15	148	407
Vessy (GE com. Veyrier)	8	0	0	0	3426	106	3320	33	4	104	414
Veyrier (GE com.)	33	0	0	0	7597	1365	6232	62	16	180	188
<i>GE Commune Veyrier</i>	41	0	0	0	11023	1471	9552	95	20	155	232
Le seigneur de Villars (com. ?)	1	0	0	0	12487	0	12487	124	1		12487
Villars-Reculaz (com. de?)	2	0	0	0	967	196	771	7	0		385
<i>Challex et sg de Corbière (voir Gex)</i>	107	2	36	4838	41953	8853	33100	329	36	159	392

BAILLIAGE DE GAILLARD

Lieux	Feux	FsF	FOR	FN FOR	FB	D	FN	T	F	Méd.	Moy.
Bailliage de Gaillard	527	22	96	21522	197229	42672	154557	1551	221	145	308
Gaillard	30	0	4	1063	12805	1312	11493	114	14	260	347
Vernaz (com. Gaillard)	6	0	0		2234	8	2226	22	3	270	371
<i>Commune Gaillard</i>	36	0	4	1063	15039	1320	13719	136	17	271	395
Villette et sg des Terreaux (GE com. Thonex)	20	0	1	543	14901	8261	6640	110	10	125	332
Vernas (GE com. de Thonex?)	2	0	0		658	40	618	6	1		309
Thonex (GE com.)	8	0	1	62	1340	559	781	7	3	87	205
<i>GE Commune Thonex</i>	30	0	2	605	16899	8860	8039	123	15	121	265
Chêne-Bourg (GE com.)	7	0	0		4022	430	3592	35	3	193	513
Ambilly (com.)	22	0	0		19195	4222	14973	149	11	180	680
Cornières (com. Ville-la-Grand)	6	0	1	75	2453	299	2154	21	2	282	415
Ville-la-Grand (com. - plus registre Gex)	130	16	15	5723	40713	10198	30515	305	57	134	215
<i>Commune Ville-la-Grand</i>	136	16	16	5798	43166	10497	32669	326	60	136	223
Carra (GE com. Presinge)	10	0	1	-256	3643	1450	2193	24	4	294	272
Presinge (GE com.)	10	0	1	150	2980	592	2388	23	4	156	248
<i>GE Commune Presinge</i>	20	0	2	-106	6623	2042	4581	47	9	184	260
Juvigny (com.)	10	0	2	77	3129	193	2936	29	4	217	357
Paconinges (com. Juvigny)	17	0	2	322	7470	2992	4478	44	7	211	277
<i>Commune Juvigny</i>	27	0	4	399	10599	3185	7414	73	12	211	305
Romagny (com. Annemasse)	8	0	3	290	2036	515	1521	15	2	129	246
Pressy et Pressy-Bonvard (GE com. Choulex)	20	0	3	131	3938	1470	2468	24	8	143	137
Choulex et sgs de C. et Bastie-C. (GE com.)	50	0	5	451	29839	2482	27357	273	25	221	597
Miolan (GE com. Choulex)	5	2	0		385	152	233	2	2	6	46
Charres (= Carre, GE com. Choulex)	1	0	1	60	60	54	6	0	0		6
<i>GE Commune Choulex</i>	76	2	9	642	34222	4158	30064	299	36	181	439

BAILLIAGE DE GAILLARD (suite)

Lieux	Feux	FsF	FOR	FN FOR	FB	D	FN	T	F	Méd.	Moy.
Crête (GE com. Vandoeuvres)	8	1	1	265	2275	796	1479	14	3	122	173
Gaillard jur. for. d'Annemasse et Malbrande	15	0	15	2625	2765	140	2625	26	0		175
Gaillard jur. et sgje Bastie-C. for. de Veigy	23	0	23	760	760	0	760	7	0		33
Meinier (GE com.)	25	1	1	36	8526	1636	6890	68	12	133	285
Compois (GE com. Meinier)	10	0	2	125	1991	478	1513	15	4	109	173
Corsinge et sg de C. (GE com. Meinier)	15	0	2	95	6196	305	5891	58	6	173	445
GE Commune Meinier	50	1	5	256	16713	2419	14294	141	23	148	311
Ursel (com. de ?)	2	0	0		545	293	252	3	1		126
Sionnet (GE com. Jussy)	1	0	0		40	0	40	0	0		40
St-Maurice (GE com. Col.-B. - avec reg. Thonon)	14	0	2	176	6154	1574	4580	45	6	314	367
Vésenaz (GE com. Collonges-B.)	10	0	1	27	1811	880	931	9	4	84	100
Collonge-Bellerive (GE com. - voir aussi Thonon)	39	2	6	7791	13434	1341	12093	119	16	62	130
Com. Collonge-Bellerive (avec reg. Thonon)	55	2	7	7994	20354	3590	16764	167	27	71	349
Mdmt de Gaillard forain de Vandoeuvres	1	0	1	70	70	0	70	0	0		70
Gaillard jurd. for. de Monthoux	2	0	2	861	861	0	861	8	0		430
Foncenex (com. Veigy-F. voir Thonon)	13	0	2	267	4887	1122	3765	37	5	250	317

BAILLIAGE DE THONON

Lieux	Feux	FsF	FOR	FN FOR	FB	D	FN	T	F	Méd.	Moy.
									fi	fi	fi
Bailliage de Thonon	3631	174	93	7597	1321380	293776	1027604	10383	1772	6	288
Thonon communauté (com.)	1	0	1	2630	2630	0	2630	26	0	0	2630
Thonon diz. du Bourg de Rive	28	2	0	11372	11372	294	11078	110	14	0	395
Thonon diz. de Chancourt, couvert de	54	4	3	27344	27344	2583	24761	247	25	6	485
St-Sébastien et Concise deça l'eau	45	2	0	32144	32144	5477	26667	266	23	0	592
Thonon diz. du Château	52	1	0	34870	34870	4398	30472	304	26	0	585
Thonon diz. de la Croix	37	0	0	25181	25181	3372	21809	218	18	6	589
Thonon diz. de la Grand-Rue	57	0	0	36603	36603	7196	29407	300	29	0	527
Thonon diz. de la Halle	48	3	0	49495	49495	4737	44758	448	24	0	932
Thonon diz. de St-Hypolite	43	2	0	23318	23318	2812	20506	205	21	6	476
Thonon diz. du Vaillon	10	2	0	5735	5735	279	5456	54	5	0	545
Corzent et Morcy (com. Thonon)	34	0	0	29442	29442	2536	26906	269	17	0	791
Concise delà l'eau (com. Thonon)	29	2	1	4848	4848	564	4284	43	14	0	147
Tully (com. Thonon)	1	0	0	3992	3992	161	3831	38	0	6	3831
Chuiset (com. Thonon)	19	0	0	3884	3884	167	3717	37	9	6	195
Vongy (com. Thonon)	458	19	5	290858	290858	34576	256282	2570	227	6	559
Ville de Thonon	51	3	1	11564	11564	1705	9859	98	26	6	197
Anthy (com. Thonon)	9	0	0	13498	13498	148	13350	133	4	6	1483
Marclaz et sg de M. (com. Thonon)	518	22	6	315920	315920	36429	279491	2796	258	6	540
<i>Commune Thonon</i>											
Allinges-la-Ville (com.)	31	1	1	5388	5388	1206	4182	41	15	0	139
Chignens (com. Allinges)	7	0	0	829	829	455	374	4	3	6	53
Messinge (com. Allinges)	43	0	0	15029	15029	1957	13072	130	21	6	304
Noyer (com. Allinges)	15	0	0	3794	3794	737	3057	30	7	6	203
La Chavanne (com. Allinges)	2	0	0	650	650	272	378	3	1	0	189
Château-Neuf (com. Allinges)	37	0	0	5290	5290	932	4358	43	18	6	117
Château-Vieux (com. Allinges)	13	1	0	3259	3259	467	2792	27	6	6	214
Commellinge (com. Allinges)	12	0	0	2727	2727	558	2169	22	6	0	180
<i>Commune Allinges</i>	160	2	1	36966	36966	6584	30382	300	79	6	159

BAILLIAGE DE THONON (suite)

Lieux	Feux	FsF	FOR	FN FOR	FB	D	FN	T	F	Méd.	Moy.
				f	f	f	f	f	f	f	f
Margencel (com.)	79	9	8	0	16000	3064	12936	129	35	109	182
Chessel (= ? Séchex, com. Margencel)	22	0	0		5174	1025	4149	41	11	102	188
Dursilly (com. Margencel)	2	1	0		7580	0	7580	75	1		3790
<i>Commune Margencel</i>	103	10	8	0	28754	4089	24665	245	47	109	259
Lyaud (com.)	59	1	1	0	14527	1478	13049	130	29	168	224
Trossy (com. Lyaud)	11	1	1	0	2781	469	2312	23	5	216	231
<i>Commune Lyaud</i>	70	2	2	0	17038	1947	15361	153	34	176	225
Armoij (com.)	20	0	0		6964	680	6284	62	10	205	314
Orcier (com.)	44	1	0		7503	1927	5576	56	22	96	126
Fillent (com. Orcier)	11	0	0		2193	96	2097	20	5	175	190
Jouvenaisnaz (com. Orcier)	30	2	1	0	7830	1452	6378	63	14	175	219
Charmoisy (com. Orcier)	16	1	0		2800	1068	1732	17	8	98	108
Sorcy (com. Orcier)	7	3	0		290	74	216	2	3	13	30
<i>Commune Orcier</i>	108	7	1		20616	4617	15999	158	53	108	149
Draillant (com. Perrignier)	31	0	0		7962	1368	6594	66	16	186	212
Liège (com. Perrignier)	4	0	0		857	223	634	6	2	44	158
Maugny (com. Perrignier)	20	1	1	0	5311	748	4563	45	9	131	240
Cursinges (com. Perrignier)	27	1	0		4686	765	3921	39	13	86	145
Le Lieu prieuré (com. Perrignier)	11	0	0		2049	412	1637	16	5	95	148
Perrignier (com.)	29	0	0		5358	1003	4355	43	14	86	150
Villard (com. Perrignier)	18	1	0		3976	497	3479	34	9	138	193
Brécorens (com. Perrignier)	17	0	0		3088	637	2451	24	8	107	144
<i>Commune Perrignier</i>	157	3	1	0	33287	5653	27634	273	79	112	177
Bellevaux sujets du prieuré (com.)	102	4	1	0	36049	6229	29820	298	50	140	295
Vallon sujets du prieuré (com. Bellevaux)	48	0	0		15791	2554	13237	132	24	158	275
<i>Commune Bellevaux</i>	150	4	1	0	51840	8783	43057	430	74	143	288

BAILLIAGE DE THONON (suite)

Lieux	Feux	FsF	FOR	FN FOR	FB	D	FN	T	F	Méd.	Moy.
Lullin et seigneur de L. (com.)	65	0	0	0	40090	20058	20032	200	32	108	308
La Siaux (com. Lullin)	10	0	0	0	1541	416	1125	11	5	86	112
La Place (com. Lullin)	8	0	0	0	1816	516	1300	13	4	110	162
Monterrebout (com. Lullin)	21	1	0	0	2752	888	1864	18	10	47	88
Vauxverdanne (com. Lullin)	19	2	1	0	3804	943	2861	28	9	95	158
Haute Cizère (com. Lullin)	12	0	0	0	3226	517	2709	27	6	64	225
Sujets du Faucigny pour sgie de Lullin	15	0	0	0	977	110	867	8	7	30	57
<i>Commune Lullin</i>	150	3	1	0	54206	23448	30758	305	74	68	205
Reyvroz (com.)	64	0	0	0	11801	3085	8716	87	32	88	136
Habère-Lullin (com.)	59	5	1	0	10563	1808	8755	87	29	100	150
Poche (com. Habère-Poche)	14	6	0	0	745	290	455	4	7	15	32
Maxilly (com.)	72	11	7	0	16196	21464	-5268	102	32	60	0
(Maxilly moyenne sans Michel de Blonay)											158
Sciez (com.) et sg de Coudrée	20	4	1	0	78479	28441	50038	501	9	60	2633
Marignan (com. Sciez)	23	2	1	0	3598	1138	2460	24	11	100	111
Prailles (com. Sciez)	21	0	0	0	2965	913	2052	20	10	100	97
Filly (com. Sciez)	53	1	1	0	25299	2516	22783	228	26	132	438
Bonnatray (com. Sciez)	8	0	0	0	2339	368	1971	19	4	151	246
Jussy (com. Sciez)	14	0	0	0	3708	899	2809	28	7	91	200
Choisy (Sciez)	11	2	1	0	2015	246	1769	17	5	52	176
Chavanes et Lubringe (com. Sciez)	9	0	0	0	1319	494	825	8	4	34	91
Excuvilly (com. Sciez)	6	1	1	0	1669	177	1492	14	2	58	298
Seigneurie de Chavannex (com. de Sciez)	30	6	4	0	2293	1373	920	9	13	26	35
Vernax (com. Sciez)	13	0	0	0	1336	566	770	7	6	41	59
<i>Commune Sciez</i>	208	16	9	0	125020	37131	87889	875	99	73	441

BAILLIAGE DE THONON (suite)

Lieux	Feux	FsF	FOR	FN FOR	FB	D	FN	T	F	Méd.	Moy.
	f	f	f	f	f	f	f	f	f	f	f
Les Bois (com. Sciez?)	9	0	0	0	1767	87	1680	16	4	146	186
Chengiez (com. Sciez?)	15	1	1	0	3825	1049	2776	27	7	110	198
Le Champ (com. Sciez?)	14	2	2	0	721	294	427	4	6	25	35
Seigneurie d'Yvoire (com.)	47	3	1	0	27219	15520	11699	116	23	118	254
Nernier et sg de Neuvecelle (avec reg. Gex)	82	2	2	3609	27691	6343	21348	211	40	75	221
Messery (com.)	21	3	3	0	7567	1025	6542	65	9	337	363
Essert (com. Messery)	9	0	0	0	5300	1241	4059	40	4	189	451
<i>Commune Messery</i>	30	3	3	0	12867	2266	10601	105	13	231	392
Excenevex pr Yvoire (com.)	22	3	2	0	7978	1174	6804	68	10	84	340
Excherisier (= Ceresy, com. Excenevex)	7	0	0	0	2559	1555	1004	10	3	118	143
Chevilly (com. Excenevex)	18	0	0	0	4425	685	3740	37	9	122	207
<i>Commune Excenevex</i>	47	3	2	0	14962	3414	11548	115	22	118	256
Chens et sg de Beauregard (com.)	27	0	0	0	20623	3023	17600	176	13	234	651
Charnage (com. de Chens)	4	0	0	0	640	277	363	3	2	77	90
Cusy (com. Chens)	5	1	0	0	1388	283	1105	11	2	84	221
<i>Commune Chens</i>	36	1	0	0	22651	3583	19068	190	18	161	529
Oncier (com. de ?)	3	0	0	0	749	112	637	6	1	79	212
Oytruz (com. de ?)	7	0	0	0	2668	570	2098	20	3	195	299
Massongy (com.)	80	1	0	0	30994	6441	24553	245	40	96	306
Baronnie d'Hermance (GE com.)	95	9	3	300	40904	6122	34782	348	46	165	374
Collongettes (com. Hermance)	11	3	3	0	1567	233	1334	13	4	72	166
<i>GE Commune Hermance</i>	106	12	6	300	42471	6355	36116	361	50	149	358
Cuvrier (com. de ?)	11	1	0	0	2137	252	1885	18	5	100	171
Bassiez (com. de ?)	1	0	0	0	824	140	684	6	0	6	684
Chevrens (GE com. Anières)	5	0	0	0	2473	376	2097	20	2	99	419
Anières (GE com.)	20	2	2	0	7719	2517	5202	52	9	174	289
<i>GE Commune Anières</i>	25	2	2	0	10192	2893	7299	72	11	158	317

BAILLIAGE DE THONON (suite)

Lieux	Feux	FsF	FOR	FN FOR	FB	D	FN	T	F	Méd.	Moy.
				f	f	f	f	f	f	f	f
Corsier (GE com.)	20	1	1	0	9140	520	8620	86	9	157	453
Veigy (com. - voir aussi Gaillard)	93	0	0		32171	9861	22310	223	46	93	239
Forains de la sgie de Veigy	7	0	2	601	1190	16	1174	11	2	51	114
Les Verrières (com. Veigy)	11	0	0		1234	525	709	7	5	45	64
<i>Com. Veigy-Forcenex (avec reg. Gaillard)</i>	124	0	4	868	39482	11524	27958	278	60	96	225
Saxel et sg de Saxel (com.)	42	3	2	0	30982	10072	20910	209	20	72	522
Seigneurie de Ballaison (com.)	27	2	2	50	8126	3307	4819	49	12	85	190
Les Crapons (com. Ballaison)	23	1	1	0	4937	1289	3648	36	11	110	165
Chesabois (com. Ballaison)	18	2	1	0	2782	1343	1439	14	8	89	84
Boisy et le Veigeret (com. Ballaison)	13	0	0		2319	893	1426	14	6	107	109
Marcorens (com. de Ballaison)	29	3	2	0	4963	1699	3264	32	13	79	120
<i>Commune Ballaison</i>	110	8	6	50	23127	8531	14596	145	52	89	139
Loisin (com.)	59	2	0		16417	2289	14128	141	29	121	239
Bachelard (com. Douvaine)	14	0	0		5030	833	4197	41	7	127	299
Douvaine et sg de Troches (com.)	31	3	2	0	13767	2400	11367	118	14	85	391
Bourg-Neuf (com. Douvaine)	9	0	0		14297	1675	12622	126	4	795	1402
Chilly (com. Douvaine)	23	2	1	0	5519	1848	3671	36	11	78	166
Aubonne (com. Douvaine)	8	1	1	0	1707	467	1240	12	3	158	177
Conches (com. Douvaine)	12	2	1	0	2317	630	1687	16	5	83	153
Artangy (com. Douvaine)	1	0	0		59	29	30	0	0		30
<i>Commune Douvaine</i>	98	8	5	0	42696	7882	34814	349	46	93	374
Langin-la-Ville bourg et granges (com. Bons)	63	2	1	0	17948	2737	15211	151	31	90	245
Bons et Marclay (com.)	53	5	3	0	15310	2513	12797	128	25	104	255
St-Didier, Loyer, Vessonex (com. Bons)	56	2	2	0	13568	2319	11249	112	27	122	208
Brens (com. Bons)	29	0	0		12284	2810	9474	96	14	91	326
Les Charmottes (com. Bons)	7	0	0		1654	189	1465	14	3	258	209
<i>Commune Bons-en-Chablais</i>	208	9	6	0	60764	10568	50196	500	101	108	248

