

Objektyp: **Advertising**

Zeitschrift: **Revue économique franco-suisse**

Band (Jahr): **54 (1974)**

Heft 3

PDF erstellt am: **24.06.2024**

### **Nutzungsbedingungen**

Die ETH-Bibliothek ist Anbieterin der digitalisierten Zeitschriften. Sie besitzt keine Urheberrechte an den Inhalten der Zeitschriften. Die Rechte liegen in der Regel bei den Herausgebern.

Die auf der Plattform e-periodica veröffentlichten Dokumente stehen für nicht-kommerzielle Zwecke in Lehre und Forschung sowie für die private Nutzung frei zur Verfügung. Einzelne Dateien oder Ausdrucke aus diesem Angebot können zusammen mit diesen Nutzungsbedingungen und den korrekten Herkunftsbezeichnungen weitergegeben werden.

Das Veröffentlichen von Bildern in Print- und Online-Publikationen ist nur mit vorheriger Genehmigung der Rechteinhaber erlaubt. Die systematische Speicherung von Teilen des elektronischen Angebots auf anderen Servern bedarf ebenfalls des schriftlichen Einverständnisses der Rechteinhaber.

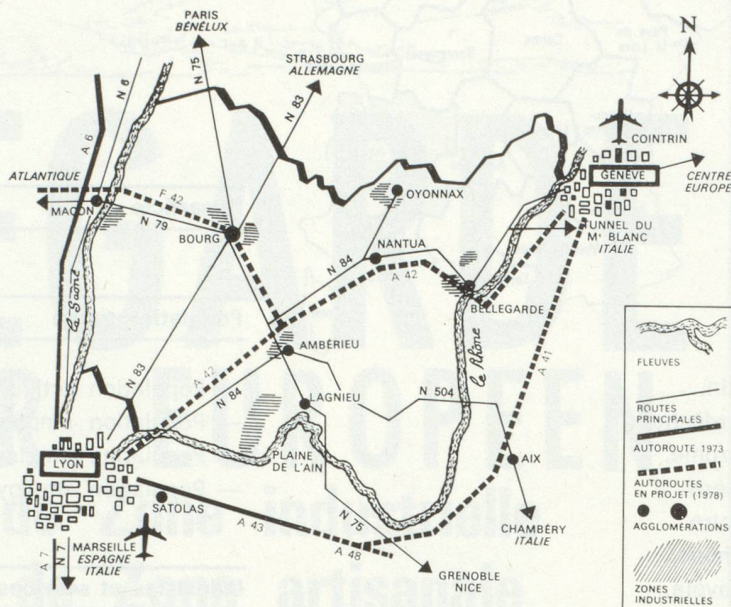
### **Haftungsausschluss**

Alle Angaben erfolgen ohne Gewähr für Vollständigkeit oder Richtigkeit. Es wird keine Haftung übernommen für Schäden durch die Verwendung von Informationen aus diesem Online-Angebot oder durch das Fehlen von Informationen. Dies gilt auch für Inhalte Dritter, die über dieses Angebot zugänglich sind.

à la Frontière Suisse ...  
... dans Rhône-Alpes

# l'ain

Zones industrielles aménagées  
Terrains industriels  
Locaux industriels disponibles



DOCUMENTATION  
RENSEIGNEMENTS  
CONTACTS

## Centre départemental d'Accueil des Industriels

3, place Pierre-Goujon, 01002 BOURG-EN-BRESSE - Tél. (74) 21-35-11

## Aux portes de la Suisse RHONE-ALPES

Un potentiel d'aménagements urbains et industriels  
Des structures d'accueil adaptées aux besoins  
des investisseurs

**Rhône-Alpes : huit départements - 43.700 km<sup>2</sup> -  
5 millions d'habitants**

Plus de 150 Zones Industrielles, totalisant 4.300 ha  
dont la Zone de la Plaine de l'Ain (2.000 ha) en cours d'aménagement.

Importantes opérations d'urbanisation : la Part-Dieu à Lyon  
(100.000 m<sup>2</sup> de commerces, 400.000 m<sup>2</sup> de bureaux), la Ville Nouvelle  
de l'Isle d'Abeau, Villeneuve à Grenoble, Centre-Deux à St-Etienne.

Un réseau complet de voies de communications : autoroutes,  
turbotrans, aéroport international de Satolas (Avril 1975),  
voie fluviale Rhône-Rhin en cours d'aménagement.

Une main-d'œuvre qualifiée et abondante : plus de 2 millions de  
travailleurs dont 300.000 cadres; un milieu favorable à l'innovation;  
230 laboratoires ou centres de recherche; 13.000 chercheurs et  
techniciens; 70.000 étudiants.

La première région industrielle de France après la région parisienne.  
Prédominance de trois secteurs : industrie des métaux, industrie  
des textiles, industrie chimique.



pour vous  
implanter dans  
la région  
Rhône-Alpes

**CRAI**  
**Centre Régional**  
**Rhône-Alpes**  
**d'Accueil**  
**et d'Information**  
**des Industriels**

Palais du Commerce  
20, rue de la Bourse  
69289 LYON CEDEX 1  
Tél. (78) 42-58-73 à 75

A une heure d'avion, autour de Lyon, on trouve  
212.000.000 de consommateurs.

Sans doute n'est-ce pas suffisant pour que vous installiez  
votre quartier général ou votre usine française à Lyon. Le cadre  
de vie et les facilités d'accès doivent être aussi passés en revue  
et chaque entreprise est un cas particulier. Chaque dossier est  
étudié séparément et conduit à une information objective  
de l'entreprise.

Si vous venez nous voir, nous vous ferons découvrir  
d'avion le site ou l'immeuble de bureaux qui vous conviennent.

Lorsque vous aurez choisi Lyon, nous vous aiderons  
à recruter du personnel, à choisir un logement et aussi à connaître  
des amis.

Pour nous, la recherche d'un site, c'est aussi  
la recherche d'un style de vie.

La Direction du Développement Economique  
de la Région Lyonnaise, à la Chambre de Commerce de Lyon,  
peut vous informer. Dites lui simplement qui vous êtes, ce que  
vous faites : elle vous documentera complètement, ira vous voir  
ou mieux encore vous accueillera à Lyon.

Nom, position et société \_\_\_\_\_

\_\_\_\_\_  
\_\_\_\_\_  
\_\_\_\_\_

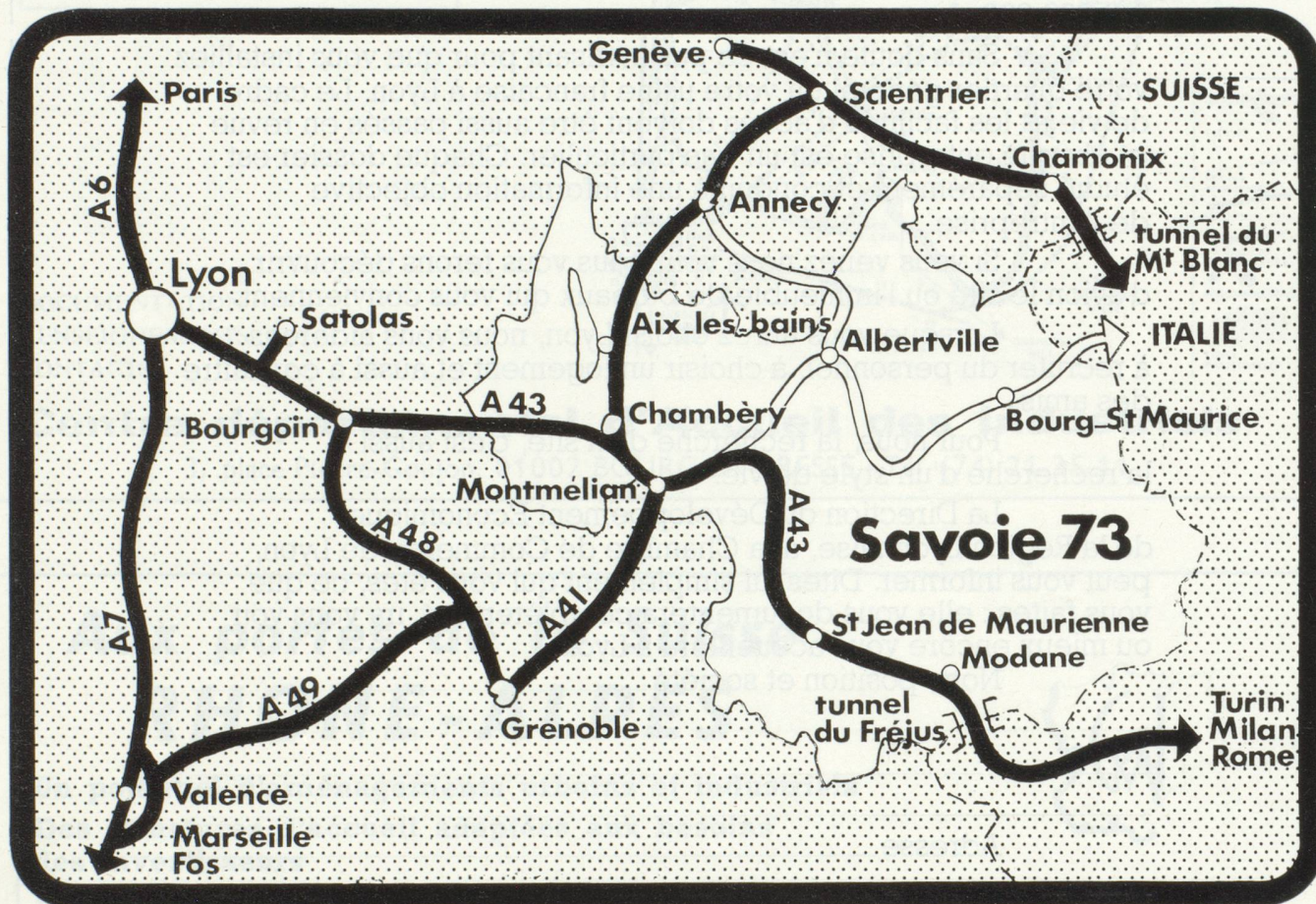
Adresse \_\_\_\_\_

\_\_\_\_\_  
\_\_\_\_\_

Direction du Développement Economique de la Région Lyonnaise  
Chambre de Commerce et d'Industrie de Lyon  
20, rue de la Bourse 69289 Lyon Cedex 1 Telex : 31828 Cécomex

# CHEFS D'ENTREPRISE

Demain la Savoie sera  
le grand carrefour des autoroutes alpines



## Pensez-y pour votre prochaine implantation

- Aujourd'hui la Savoie est la plaque tournante des grandes voies ferrées : Paris - Rome, Lyon - Milan, Genève - Méditerranée.
- Demain elle sera aussi le carrefour des autoroutes alpines desservant l'Allemagne, l'Italie, la Suisse.

Placée ainsi au centre des grands circuits d'échanges européens, la Savoie accueillera les industries, les commerces et les services qui sauront profiter de cette situation privilégiée, de l'attrait de ses sites et de la qualité de ses hommes.

Des zones industrielles et commerciales aménagées vous attendent.

Renseignements : Comité pour l'aménagement et l'expansion économique de la Savoie  
7, rue Ronde - 73000 Chambéry, tél. (79) 34 24 45.

# EN FRANCE, L'ISÈRE EST UN DÉPARTEMENT MUSCLÉ



## nous le prouvons

La vitalité d'une région s'exprime avant tout par son développement économique. Le département de l'Isère est parmi ceux qui connaissent la plus forte expansion.


Dans les faits, cela se produit par l'aménagement de plus de 600 ha de zones industrielles, soit un investissement supérieur à 86 millions de francs pour les dix dernières années.

Nos clients sont aussi bien des entreprises nationales qu'internationales.

Ils nous ont fait confiance car nous offrons le choix le plus vaste aux prix les plus justes.

### A VOUS AUSSI NOUS PROPOSONS NOS ZONES INDUSTRIELLES

Il y en aura certainement une qui enlèvera vos suffrages.

 **sadi**

(Société d'Aménagement du Département de l'Isère)

19, rue des Déportés du 11 Novembre 1943  
38 100 GRENOBLE - Tél. (76) 87 21 15

Retournez-nous ce coupon  
Mr. Société  
Adresse  
Tél.  
Souhaitez recevoir la documentation détaillée sur les Zones Industrielles de l'Isère

# 28 hectares à 2 km de Paris qui dit mieux ?

Transférer son entreprise ? D'accord, mais où ?

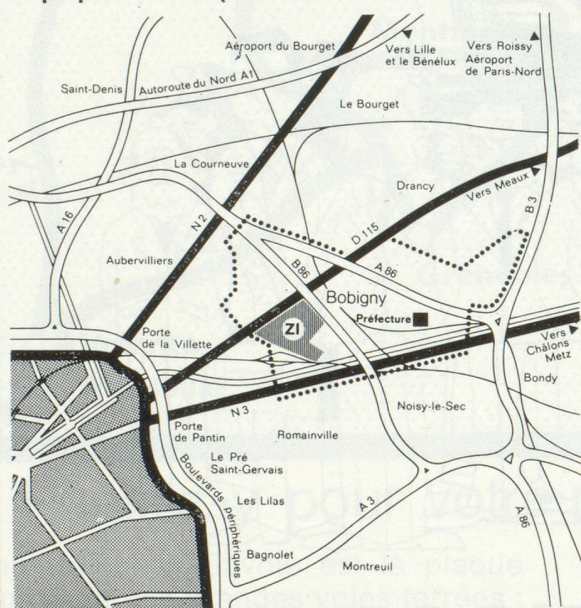
500 emplacements sont possibles, au moins, en France !

A l'Est, à l'Ouest ? Dans le Nord peut-être ? Pourquoi si loin ?

A Bobigny, Préfecture de la Seine-Saint-Denis, 28 hectares vous attendent !

A 2 kilomètres du Périphérique (Porte de Pantin), une Zone Industrielle

« urbaine » intégrée à la nouvelle ville de Bobigny avec tous ses équipements (administratifs, scolaires, commerciaux...).



■ Des terrains entièrement aménagés à partir de 1.000 m<sup>2</sup> ■ Une constructibilité de 60 % au sol et de 8 m<sup>3</sup> par m<sup>2</sup> de terrain acquis. ■ De larges voies industrielles.

■ Electricité en basse et moyenne tension ■ Téléphone urbain raccordé au central "Villette" ■ Télex.


■ Des équipements sociaux ■ La main-d'œuvre la plus qualifiée de la Région parisienne.

■ Enfin, pas de taxe locale d'équipement.

■ Les projecteurs Cibié, Motobécane, la Polymécanique, Honeywell-Bull, Saviem, les Constructions de Clichy y sont déjà. Tout près... A 2 kilomètres de Paris.

La SEMARBO, organisme aménageur, met ses services à votre disposition pour vous conseiller et vous aider à résoudre vos problèmes (financement, agrément, permis de construire, logements, etc.).

Pour recevoir une documentation complète, sans engagement de votre part, écrivez ou téléphonez à :  
SEMARBO - 16, avenue Paul-Eluard, 93000 Bobigny  
Téléphone : 844.23.86



## Bobigny nouvelle ville