

Zeitschrift: Plan : Zeitschrift für Planen, Energie, Kommunalwesen und Umwelttechnik = revue suisse d'urbanisme
Herausgeber: Schweizerische Vereinigung für Landesplanung
Band: 39 (1982)
Heft: 3

Endseiten

Nutzungsbedingungen

Die ETH-Bibliothek ist die Anbieterin der digitalisierten Zeitschriften auf E-Periodica. Sie besitzt keine Urheberrechte an den Zeitschriften und ist nicht verantwortlich für deren Inhalte. Die Rechte liegen in der Regel bei den Herausgebern beziehungsweise den externen Rechteinhabern. Das Veröffentlichen von Bildern in Print- und Online-Publikationen sowie auf Social Media-Kanälen oder Webseiten ist nur mit vorheriger Genehmigung der Rechteinhaber erlaubt. [Mehr erfahren](#)

Conditions d'utilisation

L'ETH Library est le fournisseur des revues numérisées. Elle ne détient aucun droit d'auteur sur les revues et n'est pas responsable de leur contenu. En règle générale, les droits sont détenus par les éditeurs ou les détenteurs de droits externes. La reproduction d'images dans des publications imprimées ou en ligne ainsi que sur des canaux de médias sociaux ou des sites web n'est autorisée qu'avec l'accord préalable des détenteurs des droits. [En savoir plus](#)

Terms of use

The ETH Library is the provider of the digitised journals. It does not own any copyrights to the journals and is not responsible for their content. The rights usually lie with the publishers or the external rights holders. Publishing images in print and online publications, as well as on social media channels or websites, is only permitted with the prior consent of the rights holders. [Find out more](#)

Download PDF: 06.02.2026

ETH-Bibliothek Zürich, E-Periodica, <https://www.e-periodica.ch>

Vorschau Vorschau

plan 4 vom April 1982 bringt u.a. folgende Beiträge:

Energie

Isolationen – Fenster – Alternativenergien: drei Themen aus dem reichhaltigen Mustermesseangebot, wobei den plan-Leser vor allem die beiden Sonderschauen «Pro Renova» und «Sonnenenergie und Alternativen» interessieren werden.

Planen

Vorarbeiten zur Verwirklichung von regionalen Richtplanungen sind sehr selten. Es entstehen daher oft Planungen, die mit gewissem Recht als unrealistisch taxiert werden können. Die Erläuterungen von K. Nobs wollen am Beispiel der regionalen Richtplanung Oberrhein und Aaretal die Möglichkeiten und Grenzen des regionalen Realisierungsplanes aufzeigen, der diesem Mangel zu begegnen versucht.

Aus dem Bundeshaus

«Bauzonen und Bevölkerungsentwicklung», eine Studie des Bundesamtes für Raumplanung, kommentiert von unserem Bundeshauskorrespondenten Bruno Frangi.

Vorschau Vorschau

Lassen Sie Ihren Oeltankkeller auskleiden mit Sarnafil. Dann gehen Sie auf Nummer sicher.

Mit einer Sarnafil-Auskleidung in Ihrem Oeltankkeller sind Sie in jeder Beziehung sicher. Sarnafil ist nicht nur dicht, sondern auch so dehnbar, dass es Risse im Mauerwerk überbrückt. Und mit einer Sarnafil-Auskleidung entdecken Sie jedes Leck sofort, weil im Schadenfall das Öl aufgefangen und zurückgehalten wird. Kein Wunder also, dass Sarnafil vom Gesetzgeber für die Gewässerschutz-zonen A, B, und C zugelassen ist.

Sarnafil ist die sichere und dauerhafte Abdichtung für Ihren Oeltankkeller.

Sarnafil®



Sarna

Sarna Kunststoff AG 6060 Sarnen / Schweiz
Postfach 12
Telefon 041 66 01 11
Telex 78 339

Zwei für dieses System autorisierte Firmen finden Sie an der Tank 82, welche im Rahmen der Hilsa stattfindet.

Breta AG Rüschlikon Stand 330 Halle 3
Vatag AG Pfäffikon Stand 327 Halle 3

**UM 12 000 KOMMUNALE
ENTSCHEIDUNGSTRÄGER, LEITER DER
TECHNISCHEN DIENSTSTELLEN,
STÄDTISCHE INGENIEURE... ZU TREFFEN.**

STELLEN SIE IN GENÈVE AUS

CITY PLANNING AND EQUIPMENT

AUSSTELLUNG MIT KONFERENZEN

17.-21. JANUAR 1983 • GENÈVE • SCHWEIZ

Unter der Schirmherrschaft des Weltbundes der Partnerstädte und Internationalen Vereinigung der Stadt- und Gemeindeingenieure.

Treten Sie sofort in Verbindung mit: SEPIC/CPE

40, rue du Colisée - 75381 PARIS Cedex 08 (Frankreich) • Tel. (1) 359.10.30 • Telex Sepic 640 450 F

Damit können Gemeinden Millionen sparen!

Wenn ein Wasserrohr birst, ein Bagger eine Stromleitung irrtümlich herauszieht, ein Preßluftbohrer eine Gasleitung zertrümmert, eine Spitzhacke in ein Telefonkabel saust oder eine Diamantfräse ein TV-Kabel zertrennt, entstehen Riesenschäden. Denn täglich wird an den Straßen des Gemeindegebietes gearbeitet. Täglich werden neue Leitungen verlegt. Kontinuierlich verändern neue Bauprojekte das Stadt- und Landschaftsbild. Wie kann ein Plan da noch aktuell bleiben? Gut, mit konventionellen Methoden war das nicht möglich. Aber jetzt, seit es INFORMAP gibt?



Immer up-to date mit der dynamischen INFORMAP-Karte und Datenbank

INFORMAP ist ein interaktives Kartier- und Datenbanksystem. Da werden Vermessungsdaten und bestehende Pläne mit Computerunterstützung eingegeben. Die INFORMAP-Karte ist dynamisch, denn sie wird am graphi-

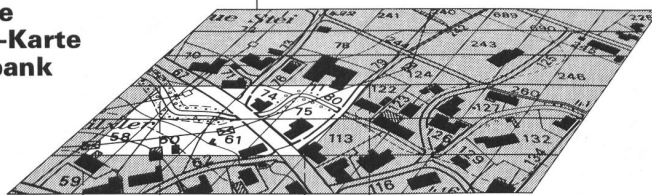
schen Bildschirm täglich mit aktuellen Informationen ergänzt. Auf Knopfdruck druckt oder zeichnet das System den Plan in beliebig wählbarer Datenkombination und in jedem gewünschten Maßstab mit hoher Perfektion: ein verbindliches Dokument mit wirklich allen erforderlichen Informationen auf dem neuesten Stand. Da weiß der Bauführer, woran er ist. Und nicht nur er...

Abrechnungen und Kontrollinformationen auf Knopfdruck

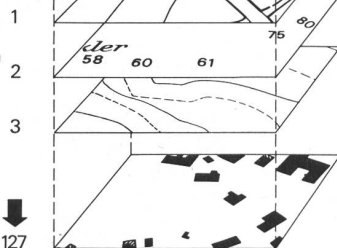
Das INFORMAP hat aber noch mehr zu bieten: neben den geometrisch-graphischen Informationen speichert es lagebezogen auch beliebige administrative Daten, wie Jahr der Rohrverlegung, Materialart, Durchmesser, Netzbelastung, Grundstückspreise, Steuer-Erhebungsdaten usw., und druckt sie in beliebiger Kombination in wenigen Sekunden als Listen aus.

Dynamische INFORMAP-Karte und Datenbank

Geographische Lage
unterteilt in regelmäßige Fazetten




Datentypen
Gruppierung ähnlicher Information



Datenattribute

Nicht-graphische Datenattribute



ABCDE 1234
ABCDE 12345
ABCDE 1234

128
Schriftarten

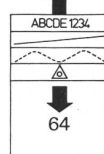
128
Gerade Linien und Kreisbögen

128
Interpolationskurven

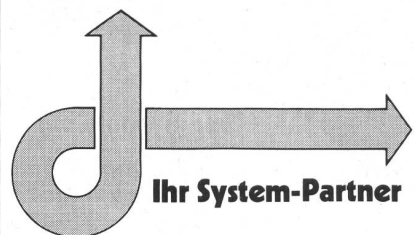
128
Symbole

«Modes»
für zeichnerische Darstellung

graphische Zuordnung von nichtgraphischen Datenattributen (secondary annotation)



Hätten Sie Interesse mehr darüber zu erfahren? Dann schicken Sie uns noch heute den Informations-Gutschein.



**WILD
HEERBRUGG**

Informations-Gutschein

Ja, diese dynamische INFORMAP-Karte mit administrativen Informationen interessiert mich. Bitte

- ☐ senden Sie mir Unterlagen
- ☐ telefonieren Sie mir zur Absprache eines Besprechungstermins
- ☐ teilen Sie uns mit, wann ich das System einmal besichtigen könnte.

Name _____

Adresse _____

Senden an: Wild Heerbrugg AG,
CH - 9435 Heerbrugg, Schweiz, oder
an Ihre Wild-Vertretung.

