

**Zeitschrift:** Pestalozzi-Kalender  
**Herausgeber:** Pro Juventute  
**Band:** 67 (1974)  
  
**Rubrik:** Die Niederlande

### **Nutzungsbedingungen**

Die ETH-Bibliothek ist die Anbieterin der digitalisierten Zeitschriften auf E-Periodica. Sie besitzt keine Urheberrechte an den Zeitschriften und ist nicht verantwortlich für deren Inhalte. Die Rechte liegen in der Regel bei den Herausgebern beziehungsweise den externen Rechteinhabern. Das Veröffentlichen von Bildern in Print- und Online-Publikationen sowie auf Social Media-Kanälen oder Webseiten ist nur mit vorheriger Genehmigung der Rechteinhaber erlaubt. [Mehr erfahren](#)

### **Conditions d'utilisation**

L'ETH Library est le fournisseur des revues numérisées. Elle ne détient aucun droit d'auteur sur les revues et n'est pas responsable de leur contenu. En règle générale, les droits sont détenus par les éditeurs ou les détenteurs de droits externes. La reproduction d'images dans des publications imprimées ou en ligne ainsi que sur des canaux de médias sociaux ou des sites web n'est autorisée qu'avec l'accord préalable des détenteurs des droits. [En savoir plus](#)

### **Terms of use**

The ETH Library is the provider of the digitised journals. It does not own any copyrights to the journals and is not responsible for their content. The rights usually lie with the publishers or the external rights holders. Publishing images in print and online publications, as well as on social media channels or websites, is only permitted with the prior consent of the rights holders. [Find out more](#)

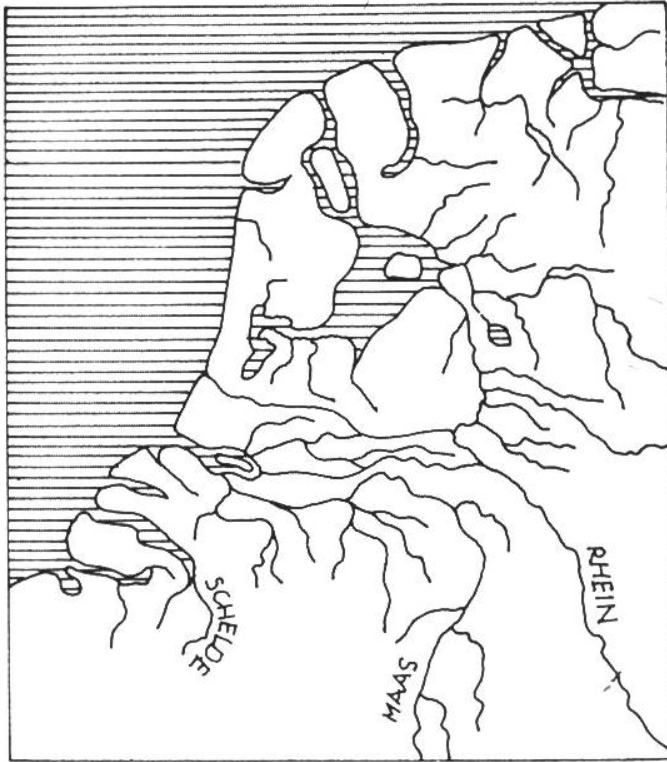
**Download PDF:** 15.01.2026

**ETH-Bibliothek Zürich, E-Periodica, <https://www.e-periodica.ch>**

# Die Niederlande

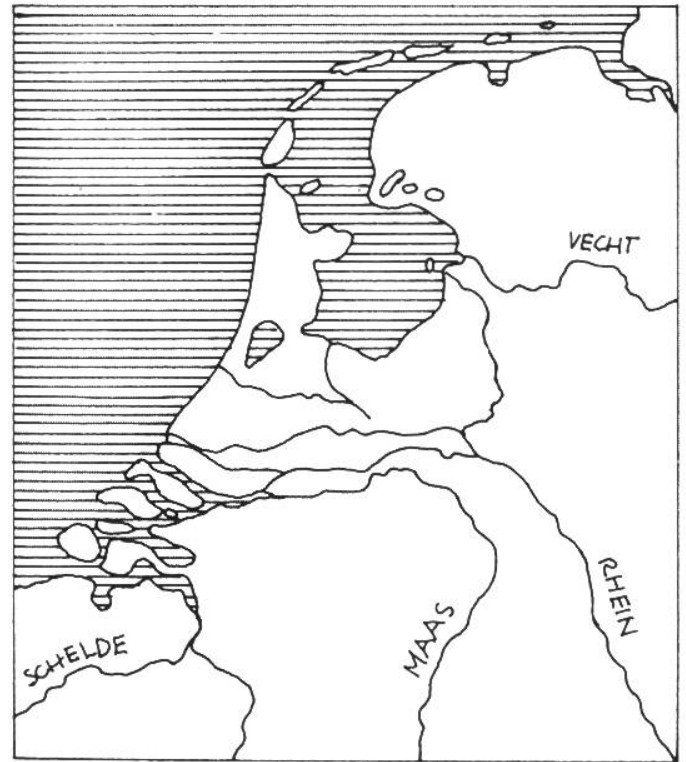
*«Gott schuf die Erde, aber die Niederländer schufen die Niederlande.»*

## Drei sprechende Entwicklungsstadien



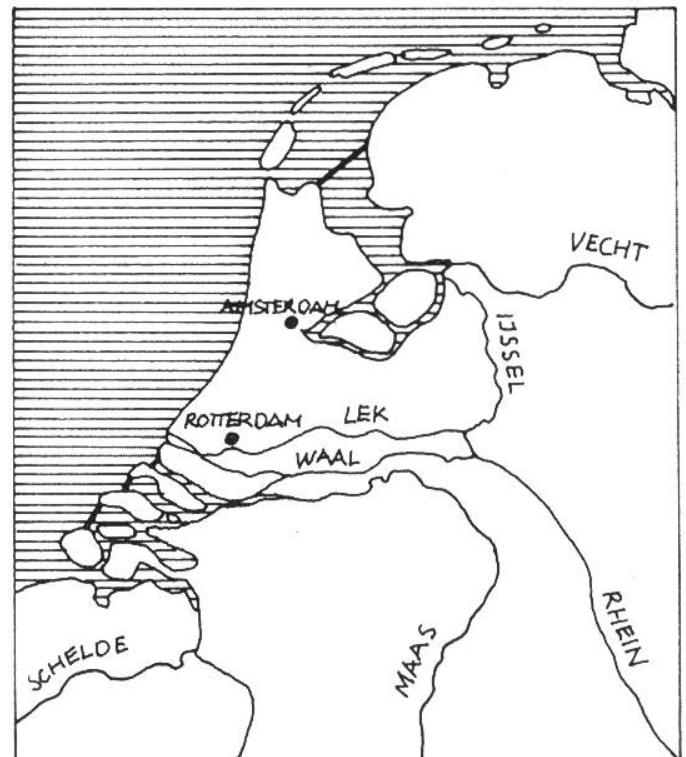
*Römerzeit: Land mit schmalen Meeresarmen, Seen und zahllosen Flüssen. «Man weiss nicht, ob man diese Niederungen Erde oder Wasser nennen soll» (Plinius der Ältere)*

*Heute: Beträchtliche Teile des vom Meer geraubten Landes sind zurückgewonnen.*



*Mittelalter (12.–14.Jh.): Zeit der grossen Meereseinbrüche. Es entstanden*

- Zuidersee*
- Inselgewirr im Mündungstrichter von Rhein, Maas und Schelde*
- Westfriesische Inseln*



## Bedrohliche Situation




Mehr als die Hälfte der Niederlande befinden sich im Griffbereich von Sturmfluten. Darum ist der Küstenschutz von lebenswichtiger Bedeutung.

## Küstenschutz und Landgewinnung

Landgewinnung in früherer Zeit

13.–15. Jh.	105 850 ha
16. und 17. Jh.	187 940 ha
18. und 19. Jh.	193 400 ha
insgesamt	487 190 ha
= $\frac{1}{7}$ der heutigen Staatsfläche	



-  *trockengelegtes Land*
-  *überflutungsgefährdetes Land*
-  *Hauptdeiche*

Im 20. Jahrhundert gelangten zwei grosszügige Projekte zur Ausführung:

### Zuiderseewerk

- Abschlussdeich, 30 km lang
- Verkürzung der Küstenlinie 30 km
- Landgewinnung 226 000 ha

### Deltawerk

- vier grosse Aussendeiche
  - Verkürzung der Küstenlinie 700 km
  - Landgewinnung 15 000 ha
- Neue Pläne finden sich in Bearbeitung