

Zeitschrift: Pestalozzi-Kalender
Herausgeber: Pro Juventute
Band: 47 (1954)
Heft: [1]: Schülerinnen

Rubrik: Alpenpanoramen

Nutzungsbedingungen

Die ETH-Bibliothek ist die Anbieterin der digitalisierten Zeitschriften auf E-Periodica. Sie besitzt keine Urheberrechte an den Zeitschriften und ist nicht verantwortlich für deren Inhalte. Die Rechte liegen in der Regel bei den Herausgebern beziehungsweise den externen Rechteinhabern. Das Veröffentlichen von Bildern in Print- und Online-Publikationen sowie auf Social Media-Kanälen oder Webseiten ist nur mit vorheriger Genehmigung der Rechteinhaber erlaubt. [Mehr erfahren](#)

Conditions d'utilisation

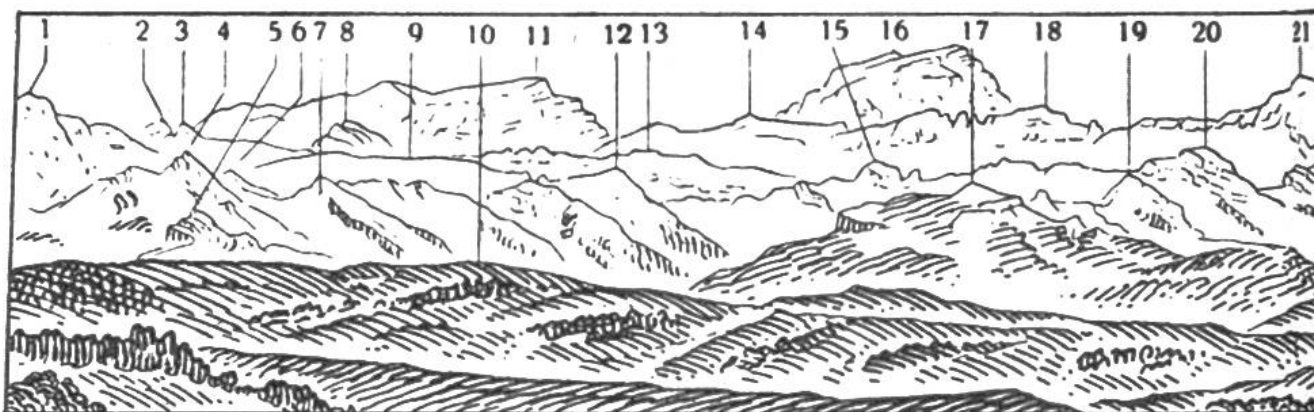
L'ETH Library est le fournisseur des revues numérisées. Elle ne détient aucun droit d'auteur sur les revues et n'est pas responsable de leur contenu. En règle générale, les droits sont détenus par les éditeurs ou les détenteurs de droits externes. La reproduction d'images dans des publications imprimées ou en ligne ainsi que sur des canaux de médias sociaux ou des sites web n'est autorisée qu'avec l'accord préalable des détenteurs des droits. [En savoir plus](#)

Terms of use

The ETH Library is the provider of the digitised journals. It does not own any copyrights to the journals and is not responsible for their content. The rights usually lie with the publishers or the external rights holders. Publishing images in print and online publications, as well as on social media channels or websites, is only permitted with the prior consent of the rights holders. [Find out more](#)

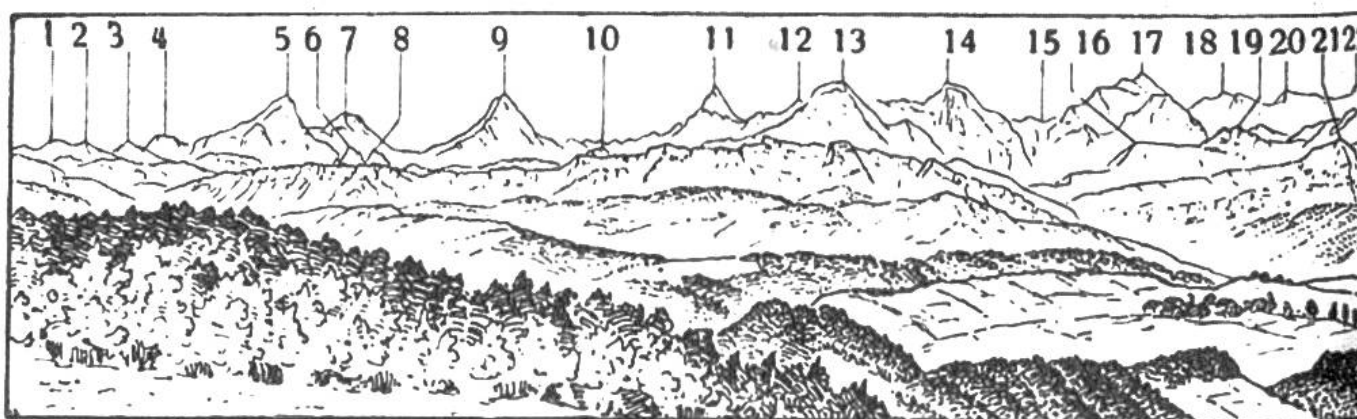
Download PDF: 05.02.2026

ETH-Bibliothek Zürich, E-Periodica, <https://www.e-periodica.ch>



Ansicht der Tödi-Gruppe (von Schaffhausen)

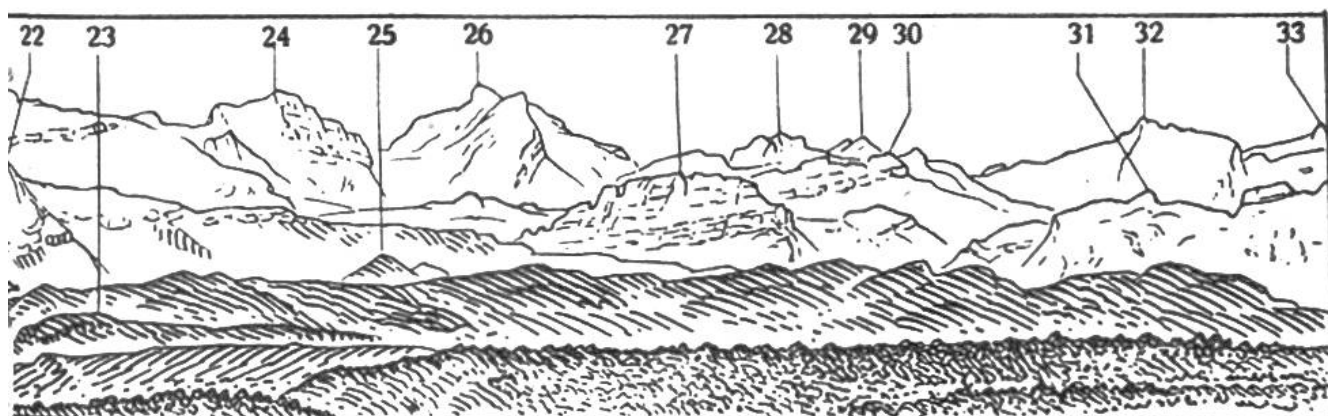
1. Faulen	2726 m	10. Hirzegg	1428 m
2. Selbsanft.....	3029 m	11. Bifertenstock ...	3426 m
3. Kirchberg	2669 m	12. Fläschberg	2076 m
4. Fluhbrig	2095 m	13. Märenberg	2584 m
5. Aubrig	1698 m	14. Gemsfyrenstock .	2976 m
6. Ganthöhe	1971 m	15. Schwarzstock ...	2202 m
7. Wändlispitz	1974 m	16. Tödi (Rusein) ..	3623 m
8. Pfannenstock ...	2575 m	17. Biet	1968 m
9. Silberren.....	2317 m		



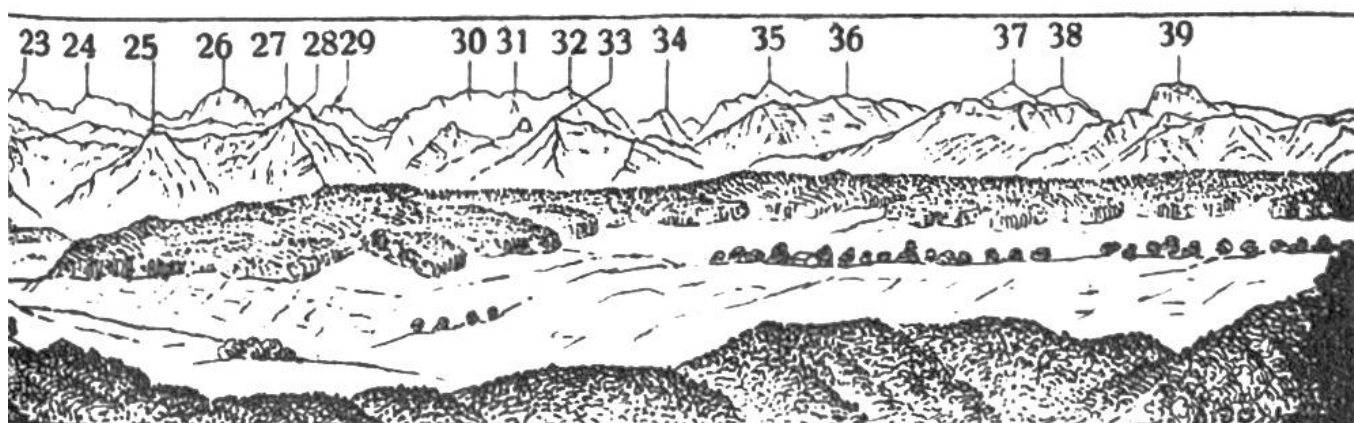
Alpenansicht von Bern (vom Gurten 861 m).

1. Wildgerst	2892 m	11. Finsterarhorn ..	4275 m
2. Gerstenhorn ...	2875 m	12. Fiescherhorn ...	4049 m
3. Schwarzhorn ...	2930 m	13. Eiger	3974 m
4. Wellhorn	3196 m	14. Mönch	4105 m
5. Wetterhorn.....	3703 m	15. Jungfrauoch ...	3474 m
6. Faulhorn	2684 m	16. Sulegg	2412 m
7. Berglistock	3657 m	17. Jungfrau	4166 m
8. Rötihorn.....	2759 m	18. Gletscherhorn ..	3982 m
9. Schreckhorn	4080 m	19. Schwarzbirg ...	2758 m
10. Gemmenalphorn	2082 m	20. Ebnefluh.....	3964 m

Zeichnungen für den Pestalozzikalen-
der von dem verstorbenen Topographen und



18. Teufelsstöcke ...	3049 m	26. Scheerhorn	3298 m
19. Twäriberg	2119 m	27. Wasserberg	2344 m
20. Drusberg	2285 m	28. Schächentaler	
21. Claridenstock ..	3270 m	Windgälle	2767 m
22. Forstberg	2218 m	29. Klein Ruchen...	2949 m
23. Etzel	1100 m	30. Aelplertor	2613 m
24. Kammlistock ...	3238 m	31. Misthaufen	2270 m
25. Roggenstock....	1781 m	32. Gross Ruchen ..	3136 m
		33. Oberalpstock ...	3330 m



21. Morgenberghorn	2252 m	31. Weisse Frau ...	3660 m
22. Mittaghorn	3895 m	32. Blümlisalphorn .	3671 m
23. Schwalmeren ...	2785 m	33. Niesen	2366 m
24. Grosshorn	3765 m	34. Fründenhorn ...	3367 m
25. Lattreienfirst ...	2412 m	35. Doldenhorn	3650 m
26. Breithorn	3779 m	36. Triesthorn.....	2371 m
27. Gspaltenhorn ..	3442 m	37. Balmhorn	3711 m
28. Dreispitz	2523 m	38. Altels	3636 m
29. Tschingelhorn ..	3579 m	39. Stockhorn	2192 m
30. Morgenhorn	3629 m		

Reliefersteller S. Simon. — Zahlen nach der
Siegfriedkarte der Eidgen. Landestopographie.