

Zeitschrift: Pestalozzi-Kalender
Herausgeber: Pro Juventute
Band: 37 (1944)
Heft: [1]: Schülerinnen

Rubrik: Alpenpanoramen

Nutzungsbedingungen

Die ETH-Bibliothek ist die Anbieterin der digitalisierten Zeitschriften auf E-Periodica. Sie besitzt keine Urheberrechte an den Zeitschriften und ist nicht verantwortlich für deren Inhalte. Die Rechte liegen in der Regel bei den Herausgebern beziehungsweise den externen Rechteinhabern. Das Veröffentlichen von Bildern in Print- und Online-Publikationen sowie auf Social Media-Kanälen oder Webseiten ist nur mit vorheriger Genehmigung der Rechteinhaber erlaubt. [Mehr erfahren](#)

Conditions d'utilisation

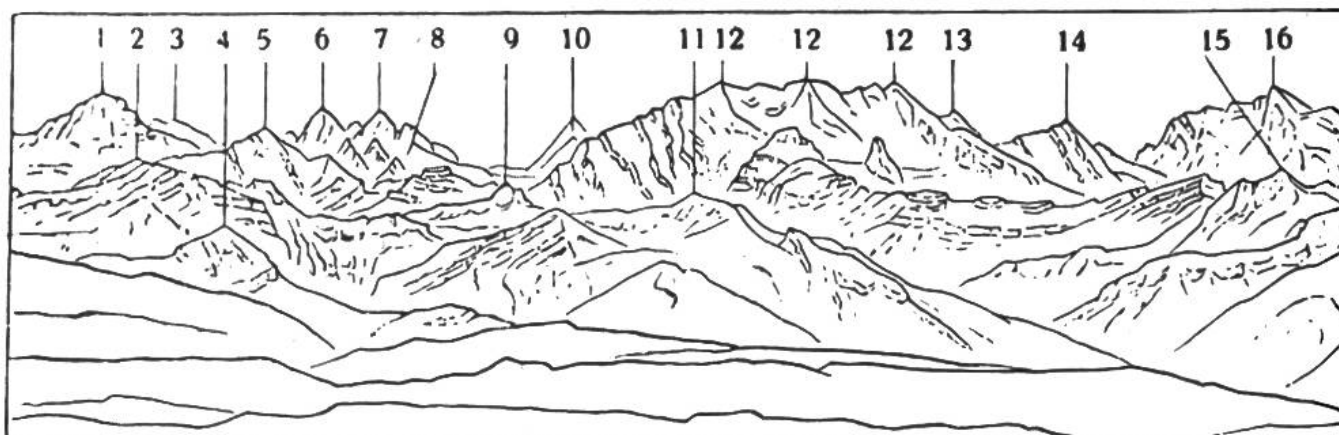
L'ETH Library est le fournisseur des revues numérisées. Elle ne détient aucun droit d'auteur sur les revues et n'est pas responsable de leur contenu. En règle générale, les droits sont détenus par les éditeurs ou les détenteurs de droits externes. La reproduction d'images dans des publications imprimées ou en ligne ainsi que sur des canaux de médias sociaux ou des sites web n'est autorisée qu'avec l'accord préalable des détenteurs des droits. [En savoir plus](#)

Terms of use

The ETH Library is the provider of the digitised journals. It does not own any copyrights to the journals and is not responsible for their content. The rights usually lie with the publishers or the external rights holders. Publishing images in print and online publications, as well as on social media channels or websites, is only permitted with the prior consent of the rights holders. [Find out more](#)

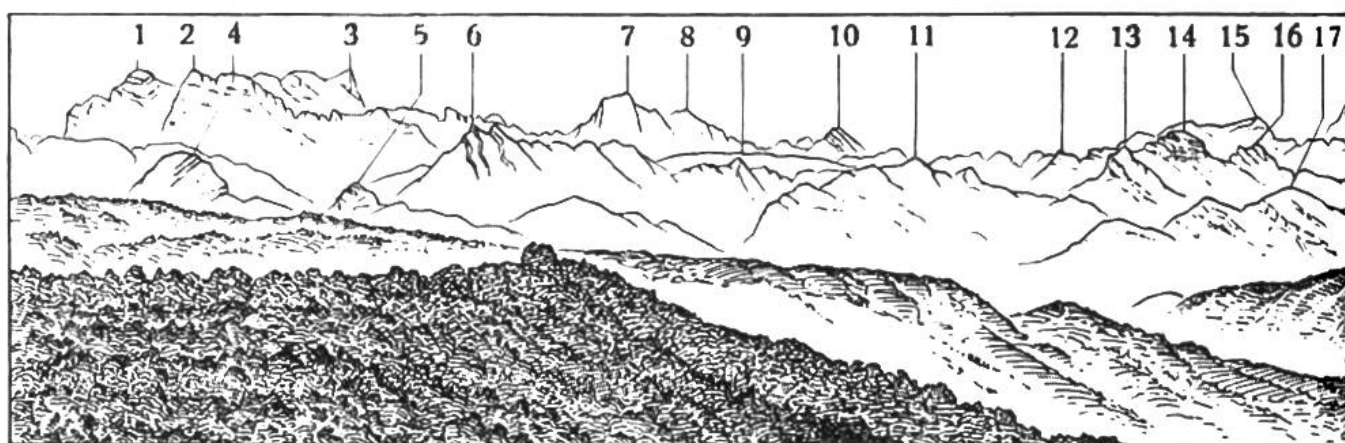
Download PDF: 17.01.2026

ETH-Bibliothek Zürich, E-Periodica, <https://www.e-periodica.ch>



Alpenansicht (vom Weissenstein, 1294 m, bei Solothurn).

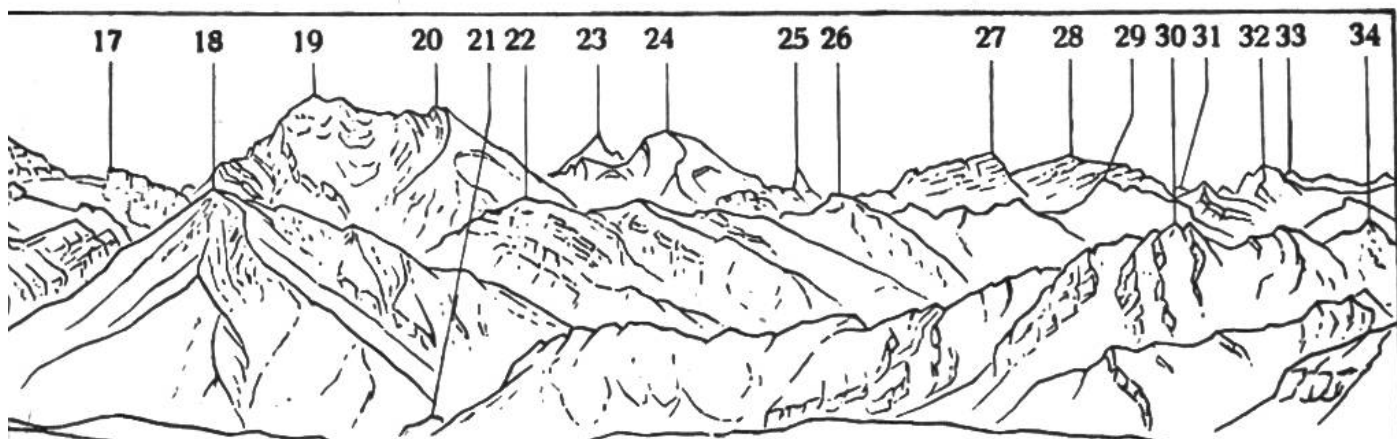
1. Breithorn 3779 m	9. Wild Andrist 2853 m
2. Schilthorn 2974 m	10. Bietschhorn 3953 m
3. Lötschent. Breithorn 3783 m	11. Dreispitz 2523 m
4. Morgenberghorn . . . 2252 m	12. Blümlisalp 3671 m
5. Tschingelspitz 3318 m	13. Oeschinenhorn . . . 3490 m
6. Tschingelhorn 3579 m	14. Fründenhorn 3367 m
7. Gspaltenhorn 3442 m	15. Aermighorn 2746 m
8. Büttlassen 3197 m	16. Doldenhorn 3650 m




Alpenansicht von Zürich (vom Zürichberg 679 m).

1. Vrenelisgärtli 2907 m	11. Biet 1969 m
2. Ruchenglärnisch . . . 2905 m	12. Schwarzstock 2202 m
3. Bächistock 2919 m	13. Twäriberg 2119 m
4. Grosser Aubrig 1698 m	14. Drusberg 2285 m
5. Kleiner Aubrig 1646 m	15. Bifertenstock 3426 m
6. Fluhberg 2071 m	16. Forstberg 2219 m
7. Böser Faulen 2804 m	17. Stock 1604 m
8. Eggstock 2459 m	18. Tödi 3623 m
9. Silberer 2317 m	19. Dreiländerstein . . . 1191 m
10. Pfannenstock 2575 m	20. Claridenstock 3270 m

Zeichnungen für den Pestalozzikalender von dem verstorbenen Relief-
ersteller S. Simon. Die Höhenangaben sind dem topographischen Atlas



17. Fisistock	2949 m	26. Tschiparellen	2401 m
18. Niesen	2366 m	27.—28. Lohner: 27... 3005 m	
19. Balmhorn	3711 m	28... 3055 m	
20. Altels	3636 m	29. Hohniesen	2457 m
21. Burgfluh	990 m	30. Nüschleten	1988 m
22. Fromberghorn	2397 m	31. Pointe de Zinal	3806 m
23. Weisshorn	4512 m	32. Steghorn	3152 m
24. Rinderhorn	3457 m	33. Dent Blanche	4364 m
25. Zinal-Rothorn	4223 m	34. Solhorn	2028 m



21. Kammlistock	3238 m	32. Blumberg	2440 m
22. Wasserberg	2344 m	33. Gross Ruchen	3136 m
23. Äpleregg	2528 m	34. Grosser Mythen	1902 m
24. Scheerhorn	3398 m	35. Faulen	2494 m
25. Schächentaler Windgälle	2767 m	36. Oberalpstock	3330 m
26. Hoch Pfaffen	2481 m	37. Roßstock	2463 m
27. Düssistock	3259 m	38. Grosse Windgälle	3192 m
28. Kinzerberg	2140 m	39. Kleine Windgälle	2988 m
29. Klein Ruchen	2949 m	40. Diepen	2225 m
30. Achselstock	2162 m	41. Rophaien	2081 m
31. Achselstöckli	2151 m	42. Piz Ner	3059 m

(Siegfriedkarte) entnommen. Ausgangspunkt für die Höhenmessungen war der Granitfels Pierre du Niton (Genfersee) = 376,86 m (alter Wert).