

Zeitschrift: Pionier: Organ der schweizerischen permanenten Schulausstellung in Bern
Herausgeber: Schweizerische Permanente Schulausstellung (Bern)
Band: 12 (1891)
Heft: 17

Rubrik: Neue Zusendungen
Autor: [s.n.]

Nutzungsbedingungen

Die ETH-Bibliothek ist die Anbieterin der digitalisierten Zeitschriften auf E-Periodica. Sie besitzt keine Urheberrechte an den Zeitschriften und ist nicht verantwortlich für deren Inhalte. Die Rechte liegen in der Regel bei den Herausgebern beziehungsweise den externen Rechteinhabern. Das Veröffentlichen von Bildern in Print- und Online-Publikationen sowie auf Social Media-Kanälen oder Webseiten ist nur mit vorheriger Genehmigung der Rechteinhaber erlaubt. [Mehr erfahren](#)

Conditions d'utilisation

L'ETH Library est le fournisseur des revues numérisées. Elle ne détient aucun droit d'auteur sur les revues et n'est pas responsable de leur contenu. En règle générale, les droits sont détenus par les éditeurs ou les détenteurs de droits externes. La reproduction d'images dans des publications imprimées ou en ligne ainsi que sur des canaux de médias sociaux ou des sites web n'est autorisée qu'avec l'accord préalable des détenteurs des droits. [En savoir plus](#)

Terms of use

The ETH Library is the provider of the digitised journals. It does not own any copyrights to the journals and is not responsible for their content. The rights usually lie with the publishers or the external rights holders. Publishing images in print and online publications, as well as on social media channels or websites, is only permitted with the prior consent of the rights holders. [Find out more](#)

Download PDF: 04.04.2026

ETH-Bibliothek Zürich, E-Periodica, <https://www.e-periodica.ch>

PIONIER

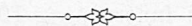
Organ

der

Schweizerischen


permanenten

Schulausstellung



Preis pro Jahr:

Fr. 1. 50 (franko).




Organ

des

Schweizerischen Vereins

für

Arbeitsunterricht



Anzeigen:

per Zeile 15 Cts.

Emanuel von Fellenberg

Inhalt: Neue Zusendungen. — XII. Jahresbericht der schweizerischen permanenten Schulausstellung in Bern pro 1890. — Wie soll der geographische Unterricht erteilt werden? (Schluss). — Anhang zum Reglement für die Primarschulen des Kantons Freiburg. Besondere Anleitungen oder Grundsätze für den Primarlehrer (Fortsetzung).

Neue Zusendungen:

- 1) Von der Tit. Staatskanzlei Bern:
Tagblatt des Grossen Rates des Kantons Bern (Session vom 25. Mai bis 3. Juni 1891).
- 2) Von Herrn Hirt, königl. Verlags- und Universitätsbuchhandlung, Breslau:
Eine Wandtabelle: die Hauptformen der Erdoberfläche, 5 Bände geographischer Bildertafeln nebst 7 Stük Clichés.
- 3) Von Herrn Gymnasiallehrer Lüthy:
 1. Schweizerische Zeitschrift für Gemeinnützigkeit.
 2. Dr. W. Joos, die Anatomie der Messe.
 3. R. Luginbühl, Briefe v. Zimmermann, Fellenberg, K. Schnell, S. Schnell und G. L. Meyer von Knonau an Th. A. Stapfer.
 4. W. Rosier, Géographie générale illustrée, Europe.
- 4) Von der Tit. Erziehungsdirektion des Kantons Bern:
Ergebnisse der Rekrutenprüfungen im Herbst 1890.
- 5) Von Herrn Hölzel, Kunsthandlung, Wien:
 1. 12 kulturhistorische Bilder nebst Kommentar.
 2. 4 Wandbilder (die Jahreszeiten).
 3. 4 Wandbilder: das Gebirge, der Bauernhof, der Wald, eine Grossstadt.
 4. Eine Mappe mit geographischen Charakterbildern, 30 Stük enthaltend nebst Kommentar.
 5. Physikalisch-statistischer Handatlas von Österreich-Ungarn in 24 Karten.
 6. Wandkarte der Alpen, II. Schulausgabe.
 7. Geologische Übersichtskarte der Alpen.
 8. Hölzel's geogr. Charakterbilder, kleine Handausgabe.
 9. Hölzel's Wandbilder f. d. Anschauungsunterricht. I. Heft.
10. Materialien für den Anschauungsunterricht. 4 Heftchen, enthaltend die Jahreszeiten.
12. Atlas Antiquus, historisch-geographischer Schulatlas der alten Welt von F. Schubert.
13. Historisch-geographischer Schulatlas des Mittelalters von F. W. Schubert.
14. Karten-Skizzen für die Schulpraxis von Dr. Umlauf.
15. Elemente der Kartographie von Dr. G. F. Baur.
16. Die Vergletscherung d. Salzachgebietes v. Dr. E. Brückner, Hamburg.
17. Dr. W. Semker's Reisen in Afrika. I., II. Band.
18. An Küsten Asiens und Fürstenhöfen v. Leopold v. Sedina.
19. Joseph Lang's Bilder zur Geschichte.
20. Klima-Schwankungen seit 1700 von Dr. Ed. Brückner.
21. Über einige geographische Veranschaulichungsmittel von Dr. W. Schmidt.
22. Die physische Erdkunde im christlichen Mittelalter von Konrad Kretschmer. I. Band.
23. Die Verteilung des Luftdruckes über Mittel- u. Süd-Europa von J. Hahn. I. Band.
24. Beitrag zur Methodik des geographischen Unterrichtes von Prof. C. Hüttl. I. Heft.
Kartenlesen, Kartenprojektionen, Kartendarstellung von Prof. C. Hüttl. I. Heft.
Elemente der mathematischen Geographie v. Prof. C. Hüttl. I. Heft.
25. Bericht des XV. und XVI. Vereinsjahres, erstattet vom Vereine der Geographen in Wien 1889, 1891.
26. Die Arbeitsschule als organischer Bestandteil der Volksschule von Dr. Erasmus Schwab, Wien. I. Heft.