Zeitschrift: An die zürcherische Jugend auf das Jahr ...

Herausgeber: Naturforschende Gesellschaft in Zürich

Band: 69 (1867)

Artikel: Geologische Beschreibung der Umgebungen von Brugg mit Karte und Profilen

Autor: Moesch, C.

Anhang

DOI: https://doi.org/10.5169/seals-386806

Nutzungsbedingungen

Die ETH-Bibliothek ist die Anbieterin der digitalisierten Zeitschriften auf E-Periodica. Sie besitzt keine Urheberrechte an den Zeitschriften und ist nicht verantwortlich für deren Inhalte. Die Rechte liegen in der Regel bei den Herausgebern beziehungsweise den externen Rechteinhabern. Das Veröffentlichen von Bildern in Print- und Online-Publikationen sowie auf Social Media-Kanälen oder Webseiten ist nur mit vorheriger Genehmigung der Rechteinhaber erlaubt. Mehr erfahren

Conditions d'utilisation

L'ETH Library est le fournisseur des revues numérisées. Elle ne détient aucun droit d'auteur sur les revues et n'est pas responsable de leur contenu. En règle générale, les droits sont détenus par les éditeurs ou les détenteurs de droits externes. La reproduction d'images dans des publications imprimées ou en ligne ainsi que sur des canaux de médias sociaux ou des sites web n'est autorisée qu'avec l'accord préalable des détenteurs des droits. En savoir plus

Terms of use

The ETH Library is the provider of the digitised journals. It does not own any copyrights to the journals and is not responsible for their content. The rights usually lie with the publishers or the external rights holders. Publishing images in print and online publications, as well as on social media channels or websites, is only permitted with the prior consent of the rights holders. Find out more

Download PDF: 10.12.2025

ETH-Bibliothek Zürich, E-Periodica, https://www.e-periodica.ch

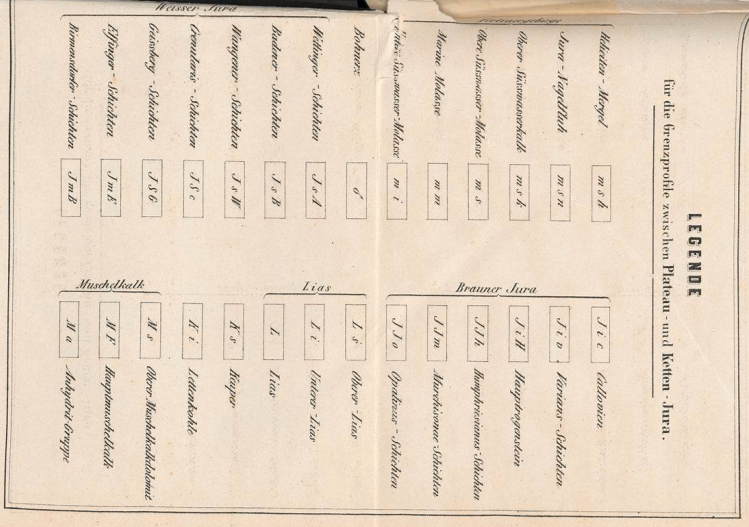

Grenzprofile zwischen Plateau und Ketten-Jura.

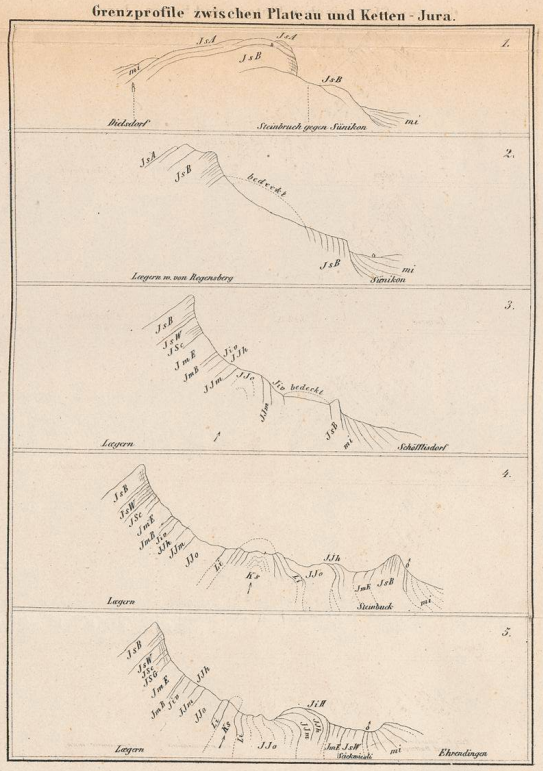

Grenzprofile zwischen Plateau und Ketten-Jura.

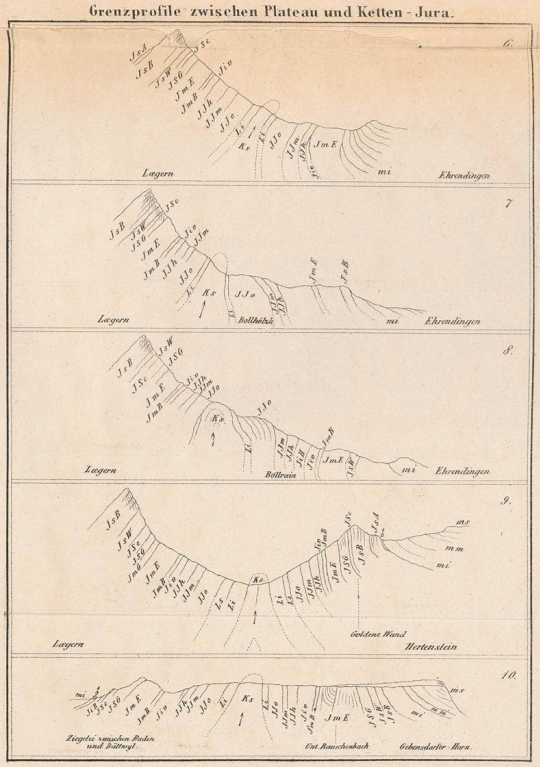

Grenzprofile zwischen Plateau und Ketten-Jura.

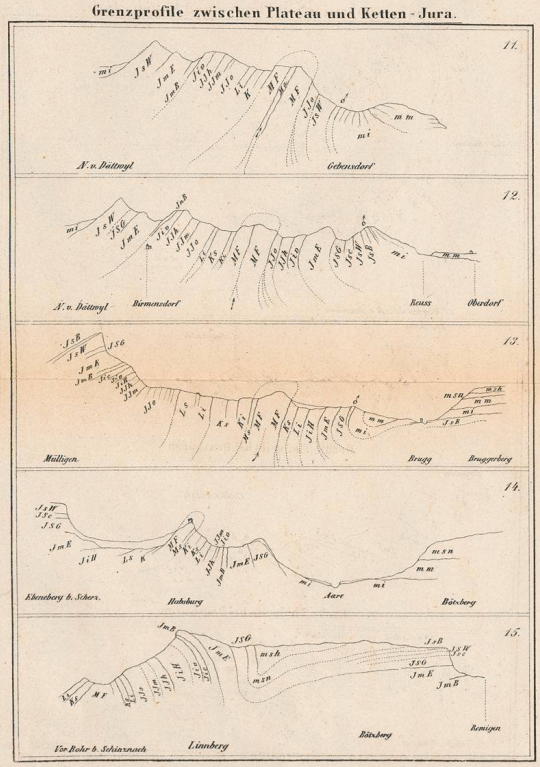

Grenzprofile zwischen Plateau und Ketten-Jura.

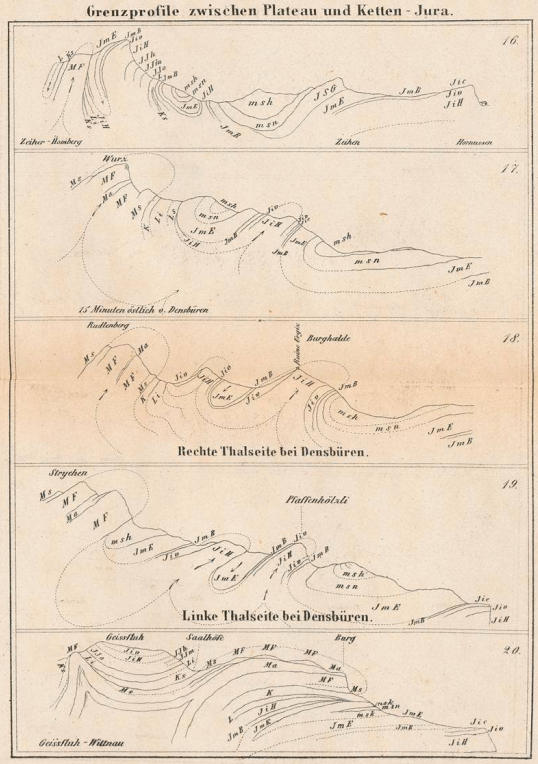

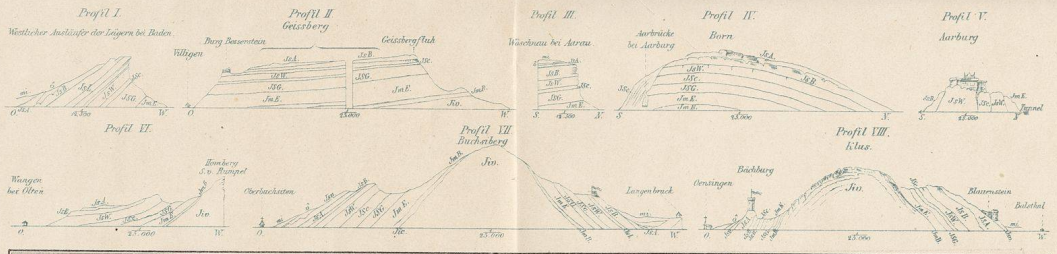
Profil I.
Westlicher Ausläufer der Laigern bei Baden.
Profil II
Geissberg
Burg Besserstein
Villigen
Geissberg Fluh
Profil III.
Wüschnau bei Aarau.
Profil IV.
Aarbrücke bei Aarburg
Born
Profil V.
Aarburg
Tunnel
Profil VI.
Wangen bei Olten
Blumberg
S. v. Mumpel
Profil VII
Buchsberg
Oberbuchsiten
Langenbruck
Profil VIII.
Klus.
Bachburg
Oensingen
Blumenstein
Balsthal

GEOLOGISCHE KARTE
der Umgebung von
BRUGG
(Aargau)
von C. Moesch.
Maasstab: 1/25000
Die Egg
BEISPEN
DUELLSBODEN
GABEN
GELISSBERG
Villigen
Würenlingen
Ober Forst
Eichlehau
Stilli
Remigen
Schmittenbach
Im Räsel
Auf dem Bühl
Rüfenach
Hinter Rein
Rein
Siggingen
Unter Niederwies
Lauffohr
Werd
Vogelsang
Türgi
Gehling
Hölzle
Rynicker
Gemeinds-Wald
Riniken
Horismatten
Mannlis Grund
Geissenschachen
Windisch
Bachthalen
KÖNIGSFELDEN
HORN
BRUGG
Altenburg
Umiken
Häfen
Heuteuen
Oberburg
Gebensdorf
Brunnacker
Tägerli
Im Kühl
Im Kinf
Schachen
Bullisbühl
Tannwald
Gruben
Ehrenbrunnen
Hausen
Lindhof
Birmensdorf
Müllingen
Habsburg
Tannhabel
Rothwald
Esch
Wust
Heuhof
Brunnen
Scherzberg
Buchholz
Müllger Trotte
Lithi. v. H. Furrer, Neuenburg.

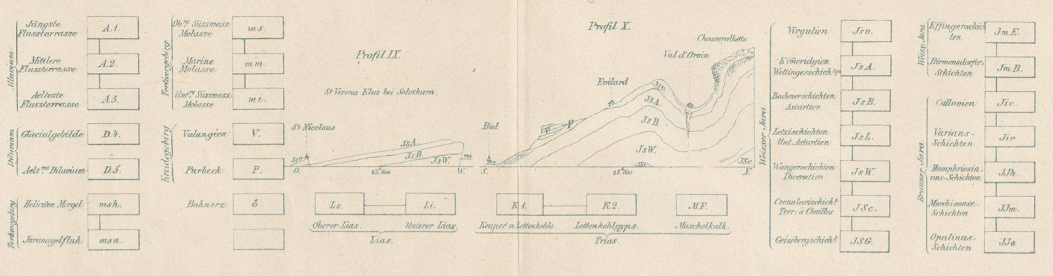
Profil IX.
St Verena Klus bei Solothurn.
Profil X.
Chasseralkette
Val d'Orvin
Evilard
Biel
St Nicolaus
Alluvium
Diluvium
Tertiärgebirg
Kreidegebirg
Jurassisch
Jurassische Formation
Lias.
Trias.
Oberer Lias.
Unterer Lias.
Keuper u. Lettenkohle.
Lettenkohlgyps.
Muschelkalk.
Virgulien
Kimeridgien Wettingerschichten
Badenerschichten Astartien
Letzischichten Hat. Astarien
Wangenschichten Oxfordien
Crenularisschicht Terr. à Chailles
Geissbergschicht
Effingerschichten
Birmensdorfer Schichten
Callovien
Varians-Schichten
Humphriesianum-Schichten
Murchisonae-Schichten
Opalinus-Schichten