

Zeitschrift: Mitteilungen der Naturforschenden Gesellschaft Luzern
Herausgeber: Naturforschende Gesellschaft Luzern
Band: 40 (2016)

Artikel: Moosflora des Kantons Luzern
Autor: Zemp, Fredi / Schnyder, Norbert / Danner, Elisabeth
Kapitel: 12: Verbreitungskarten
DOI: <https://doi.org/10.5169/seals-842462>

Nutzungsbedingungen

Die ETH-Bibliothek ist die Anbieterin der digitalisierten Zeitschriften auf E-Periodica. Sie besitzt keine Urheberrechte an den Zeitschriften und ist nicht verantwortlich für deren Inhalte. Die Rechte liegen in der Regel bei den Herausgebern beziehungsweise den externen Rechteinhabern. Das Veröffentlichen von Bildern in Print- und Online-Publikationen sowie auf Social Media-Kanälen oder Webseiten ist nur mit vorheriger Genehmigung der Rechteinhaber erlaubt. [Mehr erfahren](#)

Conditions d'utilisation

L'ETH Library est le fournisseur des revues numérisées. Elle ne détient aucun droit d'auteur sur les revues et n'est pas responsable de leur contenu. En règle générale, les droits sont détenus par les éditeurs ou les détenteurs de droits externes. La reproduction d'images dans des publications imprimées ou en ligne ainsi que sur des canaux de médias sociaux ou des sites web n'est autorisée qu'avec l'accord préalable des détenteurs des droits. [En savoir plus](#)

Terms of use

The ETH Library is the provider of the digitised journals. It does not own any copyrights to the journals and is not responsible for their content. The rights usually lie with the publishers or the external rights holders. Publishing images in print and online publications, as well as on social media channels or websites, is only permitted with the prior consent of the rights holders. [Find out more](#)

Download PDF: 03.04.2026

ETH-Bibliothek Zürich, E-Periodica, <https://www.e-periodica.ch>

12 Verbreitungskarten

Wie an mehreren Stellen bereits geschrieben steht, wurden in diesem Buch 22 898 Datensätze verarbeitet. Jeder Datensatz ist ein konkreter Fundort mit einem Fundbeleg. Die Karte auf Seite 224 stellt die Menge und Verteilung aller Funde im Kanton Luzern anschaulich dar.

An dieser Stelle ist es uns wichtig, darauf hinzuweisen, dass die Erfassung der Moosflora mit dem Erscheinen dieses Buches nicht abgeschlossen ist. Wie die Karte zeigt, gibt es Gebiete, die sehr gut bearbeitet wurden und solche, wo die Bearbeitungsintensität niedriger war. Es gilt also in Zukunft, allfällige «Lücken» zu schliessen.

Anmerkungen zu den folgenden Verbreitungskarten

Von den 679 im Kanton Luzern nachgewiesenen Moosarten wurden auf den vorhergehenden Seiten 150 Arten detailliert beschrieben.

Die übrigen 529 Arten werden im Folgenden mit Verbreitungskarten und kurzen Hinweisen zum Vorkommen jeder Art alphabetisch aufgeführt.

Bitte beachten

- Die Erläuterungen zu den Verbreitungskarten und den darunter stehenden Hinweisen befinden sich auf Seite 47 f.
- Neben der Fundzahl werden jeweils ein bis zwei Hauptlebensräume angegeben. Diese orientieren sich an den zwölf auf Seite 46 definierten Lebensräumen. Bei wenigen Arten fehlt eine Angabe, weil die betreffende Art in mehr als zwei Lebensräumen vorkommt oder weil eine Zuordnung zu den gewählten Lebensräumen nicht möglich ist.
- Verbreitungskarten von Arten, die bereits detailliert in den Artportraits auf den Seiten 49–222 beschrieben wurden, werden im Folgenden nicht mehr berücksichtigt.
Zum vereinfachten Auffinden der jeweiligen Art wird im Gesamtartenverzeichnis (Seiten 358–375) auf die Seitenzahl des betreffenden Artportraits verwiesen.

Menge und Verteilung aller Funde 1:500 000



Quelle: Geoinformation
Kanton Luzern



Aloina aloides (Schultz) Kindb.

Echtes Aloemoos

Funde 3 / Siedlung

Tiefster Weggis NW Lützelau, 435 m

Höchster Ebersecken Kapelle St. Ulrich, 560 m

Erster Weggis NW Lützelau, Widmer 1955



Aloina rigida (Hedw.) Limpr.

Steifes Aloemoos

Funde 3 / Gestein kalkreich, Siedlung

Tiefster Inwil Pfaffwil, 430 m

Höchster Pfaffnau St. Urban, 500 m

Erster Inwil Pfaffwil, Zemp 2011



Amblyodon dealbatus (Hedw.) P. Beauv.

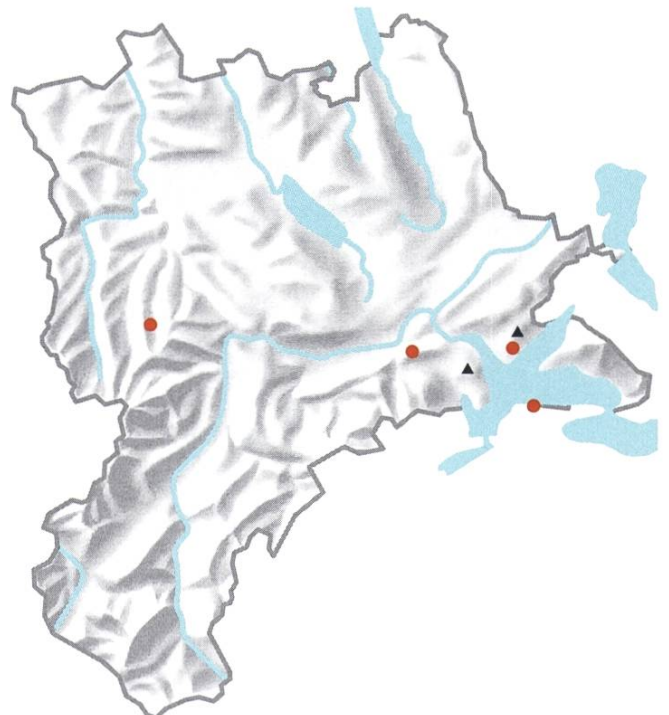
Bleichgrünes Stumpfzahnmoos

Funde 2 / Flachmoor

Tiefster Wauwil, 500 m

Höchster Schwarzenberg Trochematt, 1380 m

Erster Wauwil, Reinsch 1902



Amblystegium confervoides (Brid.) Schimp.

Algenähnlicher Stumpfdeckel

Funde 6 / Gestein kalkreich

Tiefster Meggen Stampfigraben, 470 m

Höchster Luzern Bürgenstock, 900 m

Erster Horw Bireggwaldhöhe, Widmer 1952



Amblystegium radicale (P. Beauv.) Schimp.

Sumpf-Stumpfdeckel

Funde 1 / Flachmoor

Tiefster Sempach Steinibüelweier, 560 m

Höchster Sempach Steinibüelweier, 560 m

Erster Sempach Steinibüelweier, Zemp 2015



Anastrepta orcadensis (Hook.) Schiffn.

Orkney-Moos

Funde 9 / Waldboden

Tiefster Flühli Salwideli, 1332 m

Höchster Entlebuch Rotbachtal, 1910 m

Erster Entlebuch Gürmsch Rotbachtal, Widmer 1954



Anastrophyllum hellerianum (Lindenb.) R. M. Schust.

Hellers Kahnblattmoos

Funde 1 / Totholz

Tiefster Hasle Chienismatt, 1030 m

Höchster Hasle Chienismatt, 1030 m

Erster Hasle Chienismatt, Zemp 2014



Andreaea alpestris (Thed.) Schimp.

Alpen-Klaffmoos

Funde 1 / Gestein kalkarm

Tiefster Entlebuch Rotbachtal, 1910 m

Höchster Entlebuch Rotbachtal, 1910 m

Erster Entlebuch Rotbachtal, Schnyder 2011



Andreaea rupestris Hedw.

Stein-Klaffmoos

Funde 2 / Gestein kalkarm

Tiefster Schwarzenberg E Mittaggüpfli, 1740 m

Höchster Flühli Haglere Nordhang, 1900 m

Erster Schwarzenberg E Mittaggüpfli, Zemp 2003



Anoetangium aestivum (Hedw.) Mitt.

Dichtes Urnenmoos

Funde 3 / Gestein kalkreich

Tiefster Flühli Chessiloch, 1060 m

Höchster Flühli Brienz Rothorn, 2040 m

Erster Flühli Chessiloch, Hedenäs 1999



Anomobryum julaceum (G. Gaertn. & al.) Schimp.

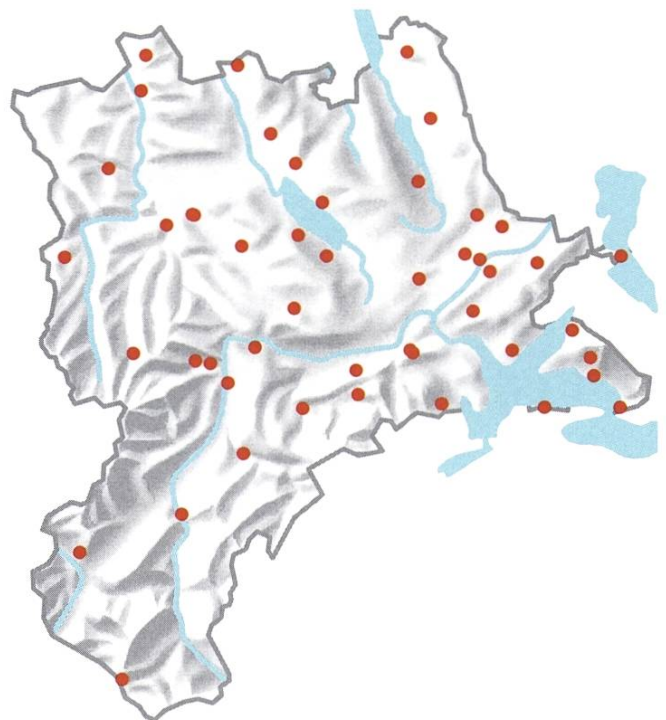
Kätzchenartiges Scheinbirnmoos

Funde 1 / Gestein kalkarm

Tiefster Flühli am Schöniseibach, 1140 m

Höchster Flühli am Schöniseibach, 1140 m

Erster Flühli am Schöniseibach, Zemp 2007



Anomodon attenuatus (Hedw.) Huebener

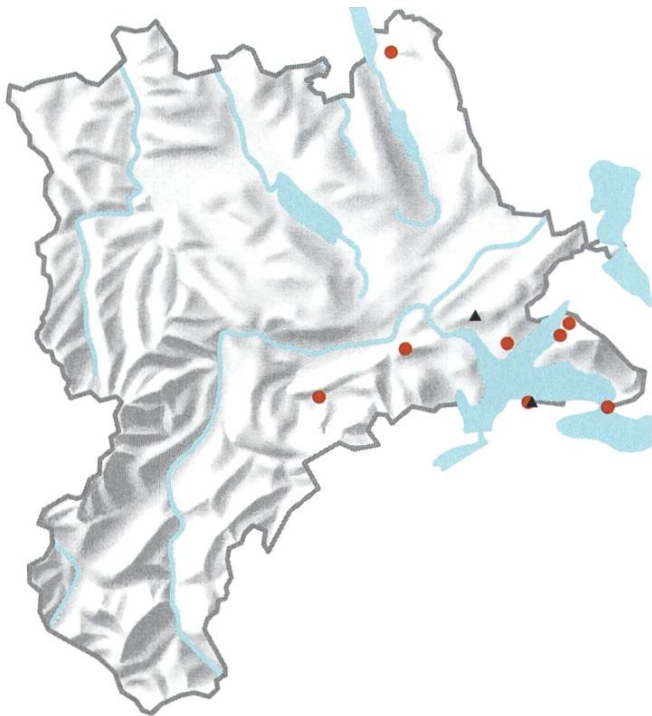
Dünnästiger Wolfsfuss

Funde 51 / Epiphyt

Tiefster Emmen Under Schiltwald, 417 m

Höchster Escholzmatt-Marb. Hirschwängiberg, 1320 m

Erster Kriens Wolfschlucht, Zemp 1998



Anomodon longifolius (Brid.) Hartm.

Langblättriger Wolfsfuss

Funde 10 / Gestein kalkreich

Tiefster Vitznau Ober Nas, 450 m

Höchster Luzern Bürgenstock, 920 m

Erster Luzern Hombrig, Widmer 1953



Anomodon rugelii (Müll. Hal.) Keissl.

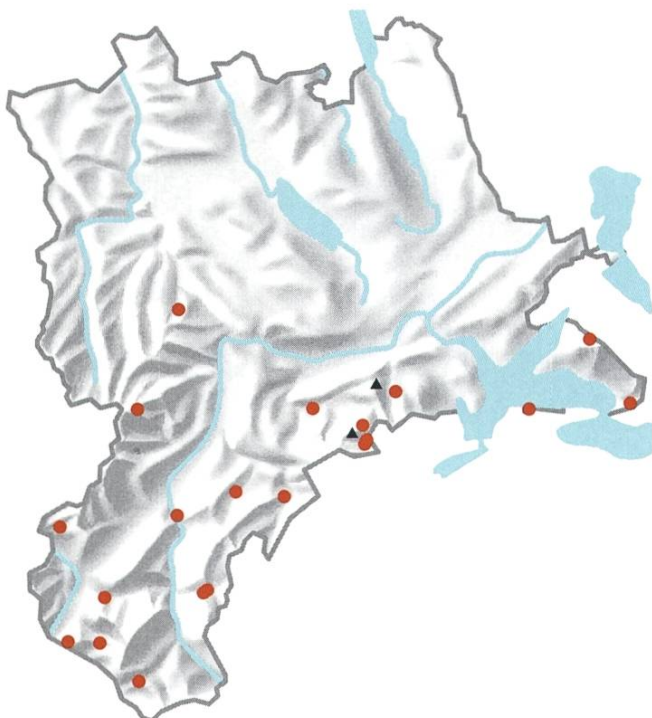
Gespitzter Wolfsfuss

Funde 2 / Gestein kalkreich

Tiefster Kriens Schachenwald, 600 m

Höchster Schüpfheim Holdereggwald, 850 m

Erster Kriens Schachenwald, Zemp 2003



Apometzgeria pubescens (Schrank) Kuwah.

Behaartes Igelhaubenmoos

Funde 23 / Gestein kalkreich

Tiefster Kriens bei Hergiswald, 700 m

Höchster Schwarzenberg Eigental, 1450 m

Erster Kriens bei Hergiswald, Widmer 1950



Asterella lindenbergiana (Nees) Arnell

Schneeboden-Sternchenmoos

Funde 4 / Gestein kalkreich

Tiefster Flühli Schratteflue, 1600 m

Höchster Flühli Brienzer Rothorn, 2040 m

Erster Flühli Brienzer Rothorn, Zemp 2008



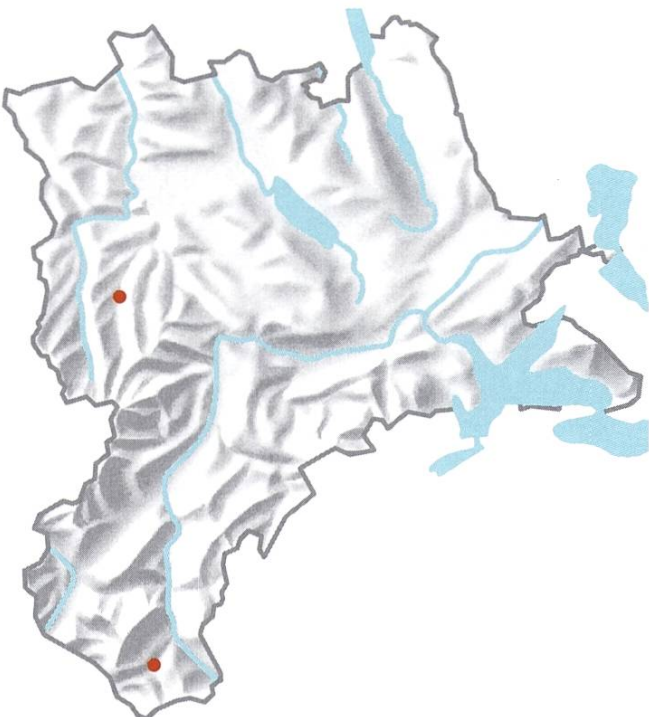
Atrichum angustatum (Brid.) Bruch & Schimp.
Steifblättriges Katharinenmoos

Funde	1 / Waldboden
Tiefster	Emmen Riffigweiher, 490 m
Höchster	Emmen Riffigweiher, 490 m
Erster	Emmen Riffigweiher, Zemp 2005



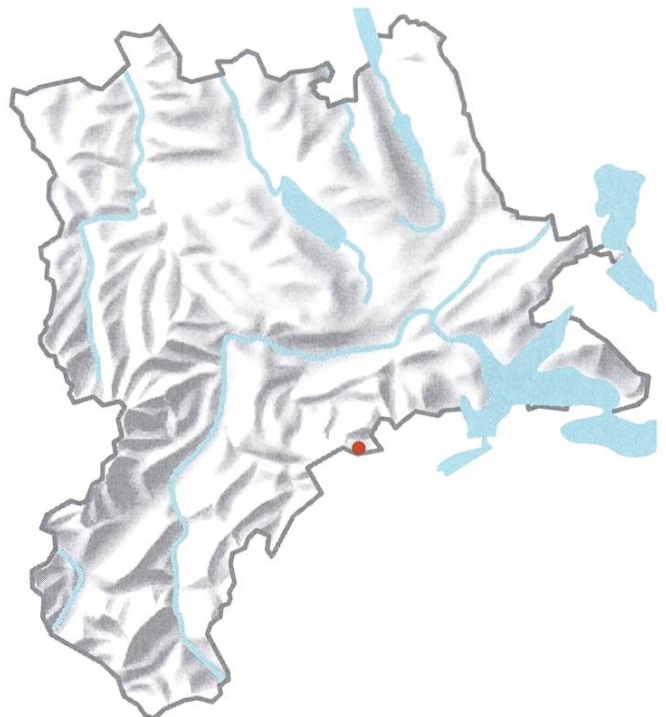
Atrichum flavisetum Mitt.
Hausknechts Katharinenmoos

Funde	6 / Waldboden
Tiefster	Inwil Wanneholz, 408 m
Höchster	Schwarzenberg Eigental, 960 m
Erster	Schwarzenberg Eigental, Zemp 2012



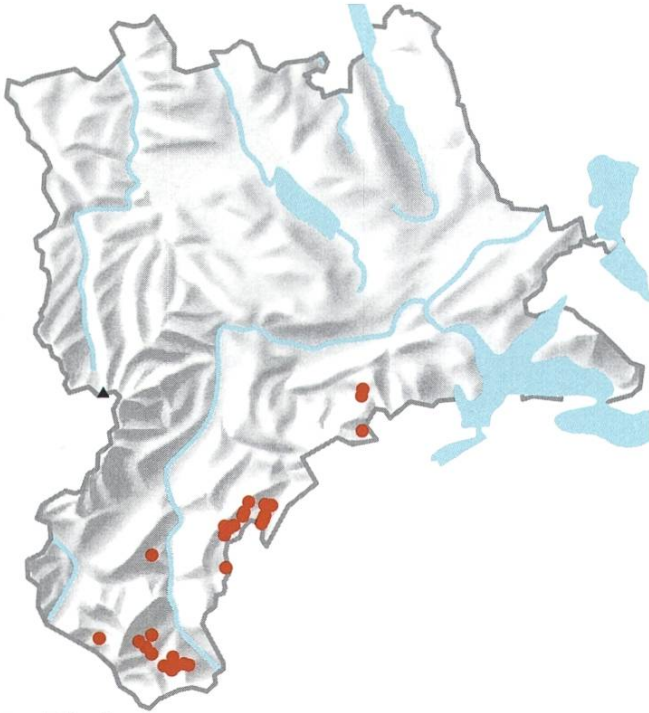
Aulacomnium androgynum (Hedw.) Schwägr.
Zwittriges Streifensternmoos

Funde	2 / Gestein kalkarm
Tiefster	Hergiswil b. Willisau E Schulhaus, 670 m
Höchster	Flühli Wagliseiboden, 1335 m
Erster	Hergiswil b. Willisau E Schulhaus, Zemp 2009



Barbilophozia atlantica (Kaal.) Müll. Frib.
Atlantisches Bart-Spitzmoos

Funde	1 / Hochmoor
Tiefster	Schwarzenberg Oberalp, 1560 m
Höchster	Schwarzenberg Oberalp, 1560 m
Erster	Schwarzenberg Oberalp, Huber 1989



Barbilophozia attenuata (Mart.) Loeske

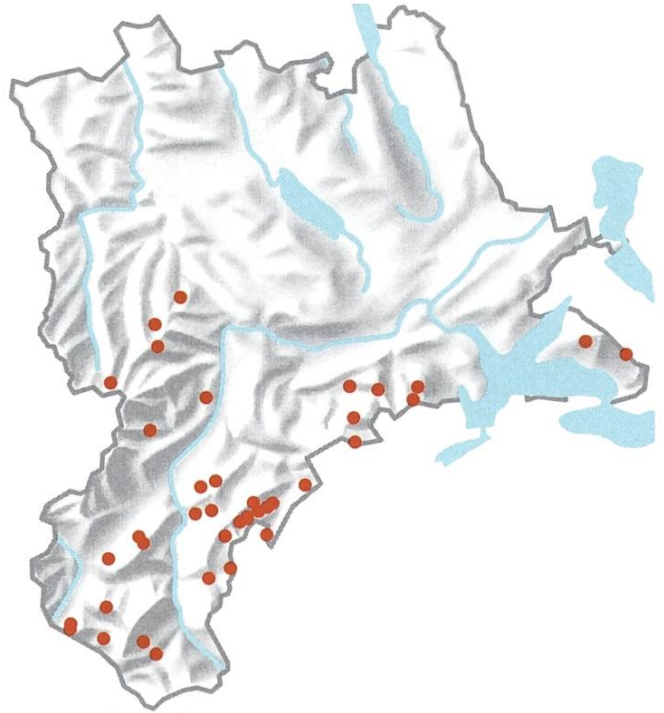
Schlankes Bart-Spitzmoos

Funde 34 / Gestein kalkarm, Hochmoor

Tiefster Schwarzenberg Foremoos, 965 m

Höchster Hasle Fürstein Nordhang, 1710 m

Erster Luthern Napf Nordabhang, Culmann 1909



Barbilophozia barbata (Schreb.) Loeske

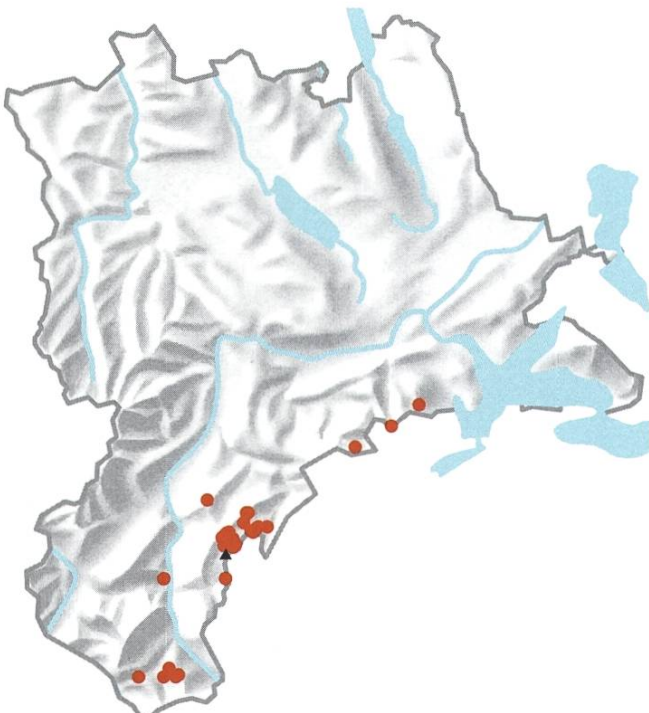
Gewöhnliches Bart-Spitzmoos

Funde 41 / Gestein kalkarm

Tiefster Willisau Reckenbüel, 770 m

Höchster Escholzmatt-Marbach Beichle N, 1700 m

Erster Willisau Reckenbüel, Bagutti 1992



Barbilophozia floerkei (F. Weber & D. Mohr) Loeske

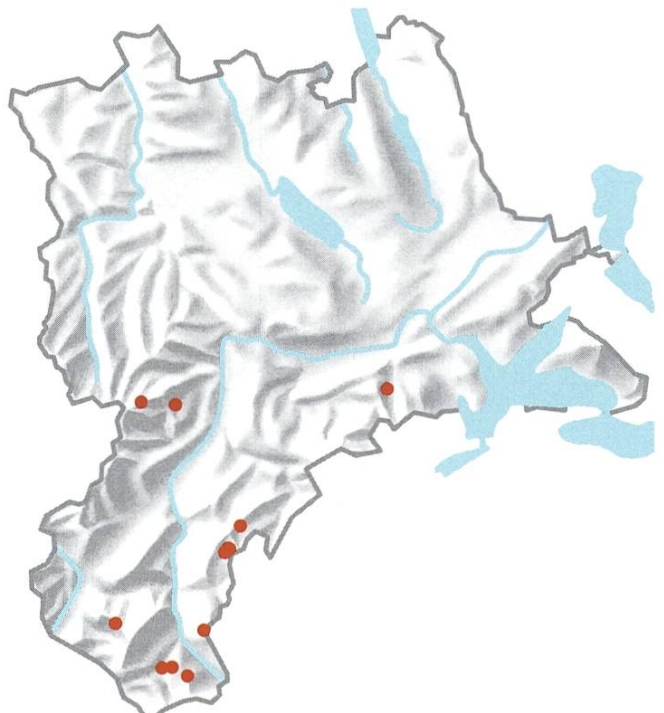
Floerkes Bart-Spitzmoos

Funde 40 / Gestein kalkarm, Hochmoor

Tiefster Flühli Spierberg, 900 m

Höchster Hasle Fürsteingrat, 1800 m

Erster Hasle Fürsteingrat, Widmer 1953



Barbilophozia hatcheri (A. Evans) Loeske

Hatchers Bart-Spitzmoos

Funde 13 / Gestein kalkarm, Hochmoor

Tiefster Kriens Stösswald, 770 m

Höchster Flühli Haglere, 1800 m

Erster Flühli Salwideli, Yerly 1962



Barbilophozia kunzeana (Huebener) Müll. Frib.
Kunzes Bart-Spitzmoos

Funde	9 / Gestein kalkarm, Flachmoor
Tiefster	Kriens Stösswald, 1000 m
Höchster	Entlebuch Rotbachtal, 1553 m
Erster	Kriens Stösswald b. Schiltalp, Widmer 1953



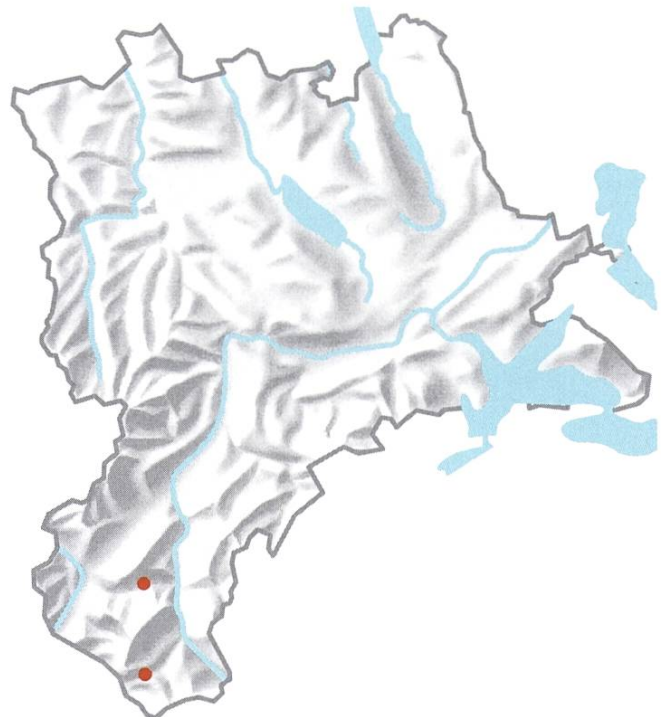
Barbilophozia lycopodioides (Wallr.) Loeske
Grosses Bartspitzmoos

Funde	64 / Waldboden
Tiefster	Entlebuch Rotbach-Rossweid, 1330 m
Höchster	Flühli N Hurbele, 1928 m
Erster	Flühli Grossgfäl, WKM 1999



Barbilophozia quadriloba (Lindb.) Loeske
Vierlappiges Bartspitzmoos

Funde	3 / Waldboden
Tiefster	Flühli Grossgfäl, 1400 m
Höchster	Flühli SW Alp Schlund, 1514 m
Erster	Flühli Grossgfäl, WKM 1999



Barbula amplexifolia (Mitt.) A. Jaeger
Umfassendblättriges Bärtchenmoos

Funde	2 / Gestein kalkreich
Tiefster	Flühli Schneebergli, 1240 m
Höchster	Flühli Hilferenpass, 1250 m
Erster	Flühli Schneebergli, Schnyder 2005



Barbula bicolor (Bruch & Schimp.) Lindb.

Zweifarbiges Bärtchenmoos

Funde 1 / Gestein kalkreich

Tiefster Flühli Brienzer Rothorn, 2050 m

Höchster Flühli Brienzer Rothorn, 2050 m

Erster Flühli Brienzer Rothorn, Zemp 2010



Barbula consanguinea (Thwaites & Mitt.) A. Jaeger

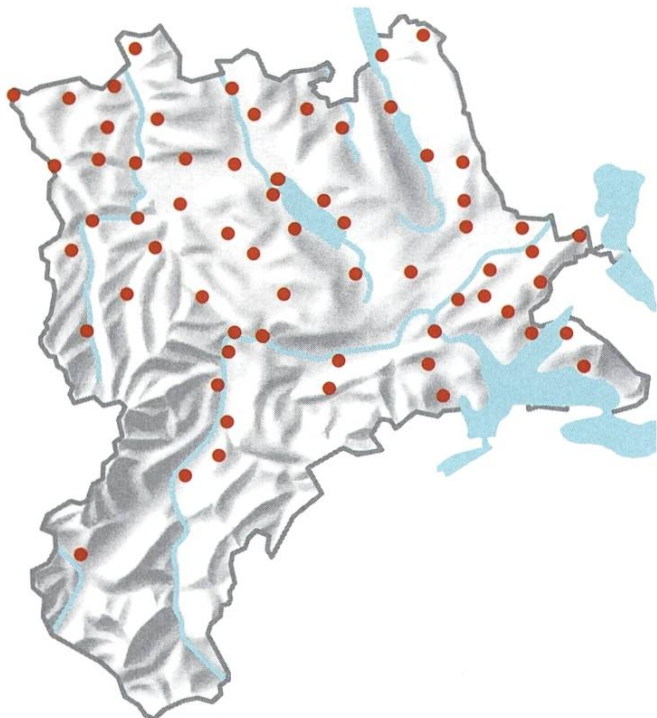
Bruder-Bärtchenmoos

Funde 1 /

Tiefster Emmen Reussufer, 430 m

Höchster Emmen Reussufer, 430 m

Erster Emmen Reussufer, Zemp 2010



Barbula convoluta Hedw.

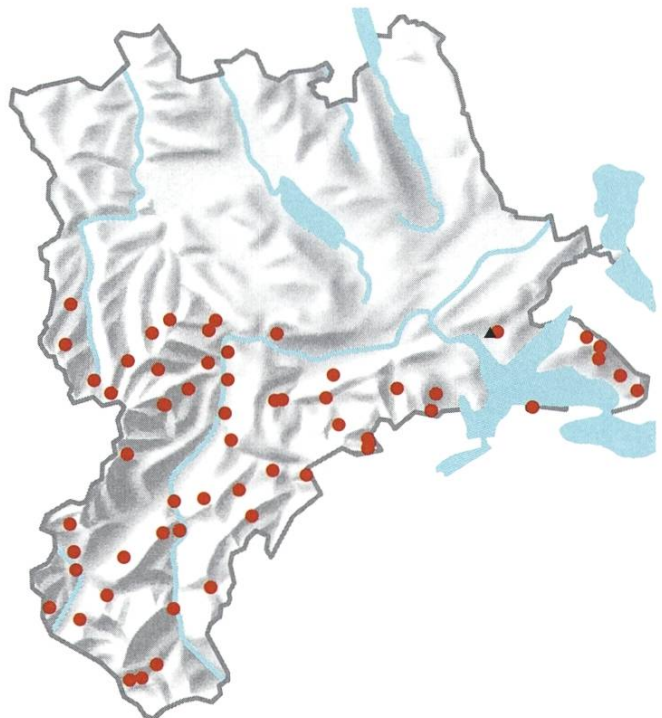
Rollblättriges Bärtchenmoos

Funde 68 / Acker, Siedlung

Tiefster Buchrain rechtes Reussufer, 420 m

Höchster Hasle W Bramöösli, 900 m

Erster Luzern Reussinsel, Zemp 2001



Barbula crocea (Brid.) F. Weber & D. Mohr

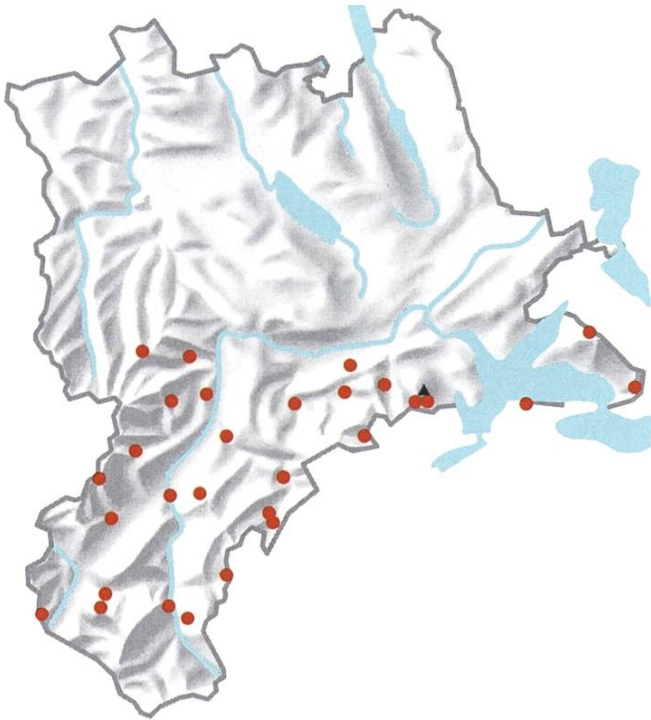
Sumpf-Bärtchenmoos

Funde 62 / Gestein kalkreich

Tiefster Luzern Würzenbachtobel, 500 m

Höchster Hasle Toregg Nordhang, 1470 m

Erster Meggen Meggerwald, Widmer 1950



Bartramia halleriana Hedw.

Hallers Apfelmoos

Funde 31 / Waldboden

Tiefster Menznau Fluebachtobel, 660 m

Höchster Flühli Stäldeli, 1462 m

Erster Kriens ob Himmelrich, Widmer 1950



Bartramia ithyphylla Brid.

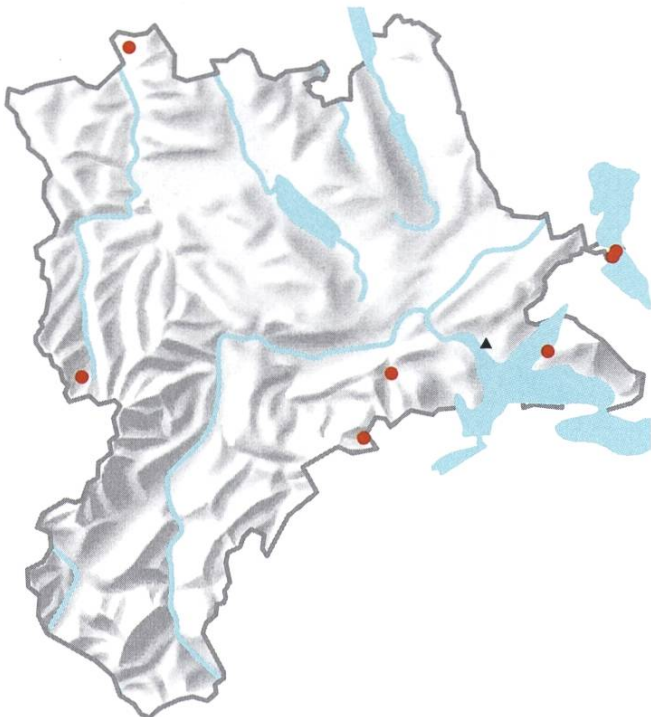
Straffblättriges Apfelmoos

Funde 1 / Gestein kalkarm

Tiefster Flühli Haglere, 1800 m

Höchster Flühli Haglere, 1800 m

Erster Flühli Haglere, Zemp 2014



Bartramia pomiformis Hedw.

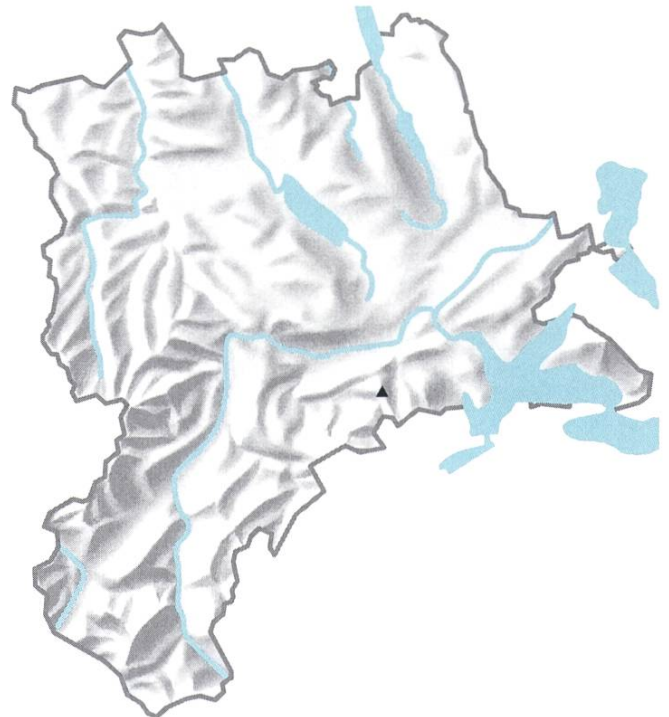
Echtes Apfelmoos

Funde 8 / Gestein kalkarm

Tiefster Meierskappel Chieme SE, 417 m

Höchster Schwarzenberg Schwändeliwald, 1120 m

Erster Luzern ob Seeburg, Widmer 1950



Bazzania flaccida (Dumort.) Grolle

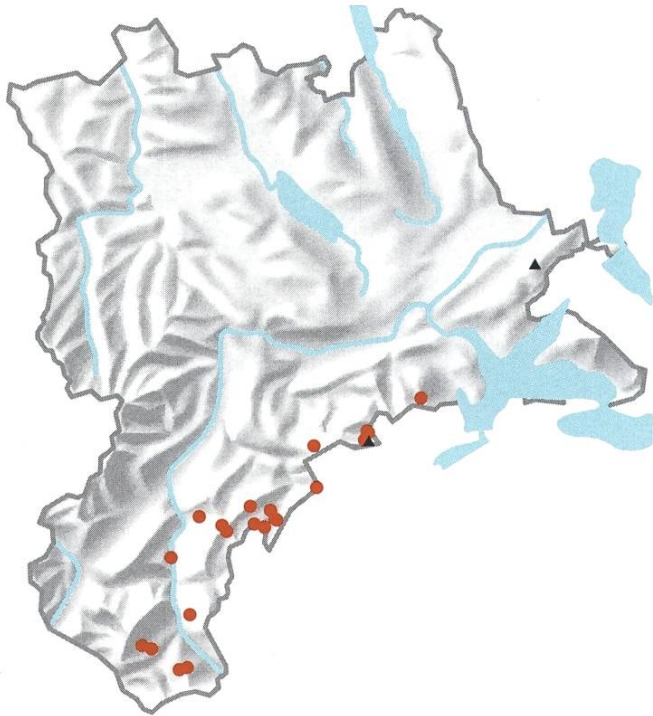
Entblösstes Peitschenmoos

Funde 1 / Gestein kalkarm

Tiefster Kriens Stösswald, 700 m

Höchster Kriens Stösswald, 700 m

Erster Kriens Stösswald, Widmer 1950



Bazzania tricrenata (Wahlenb.) Lindb.

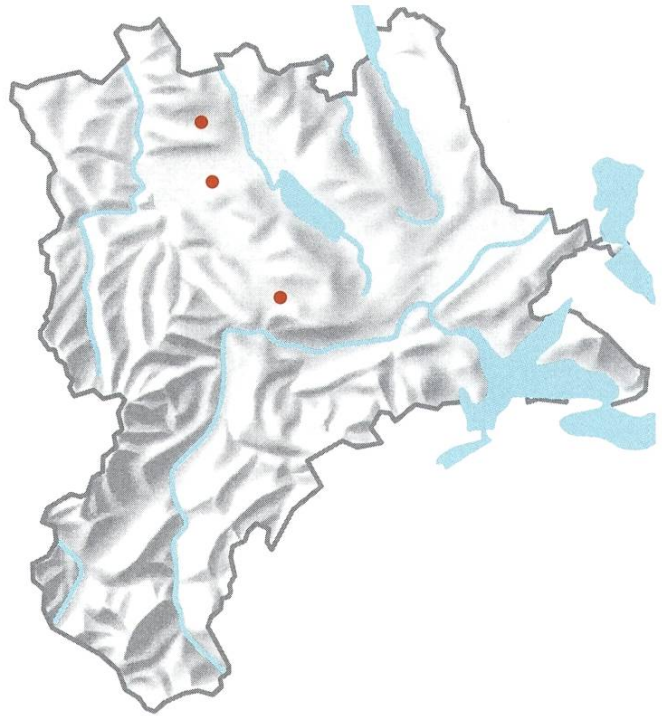
Niederliegendes Peitschenmoos

Funde 26 / Waldboden

Tiefster Meggen Meggerwald, 650 m

Höchster Schüpfheim Schafmatt, 1900 m

Erster Schwarzenberg Pilatus, Hochuli 1938



Blasia pusilla L.

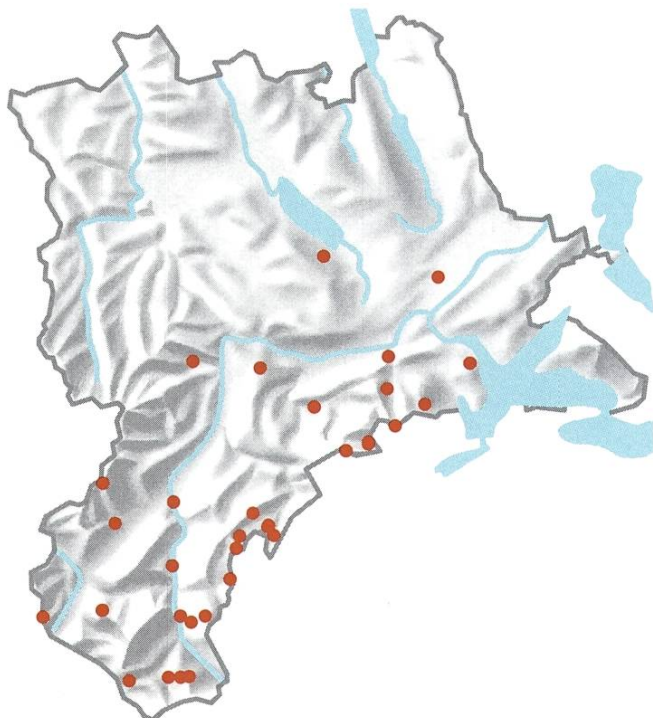
Gewöhnliches Flaschenmoos

Funde 3 / Wiese, Gestein kalkarm

Tiefster Dagmersellen Mülihof E Uffikon, 510 m

Höchster Ruswil Schächbelerwald, 645 m

Erster Ruswil Schächbelerwald, Zemp 2008



Blindia acuta (Hedw.) Bruch & Schimp.

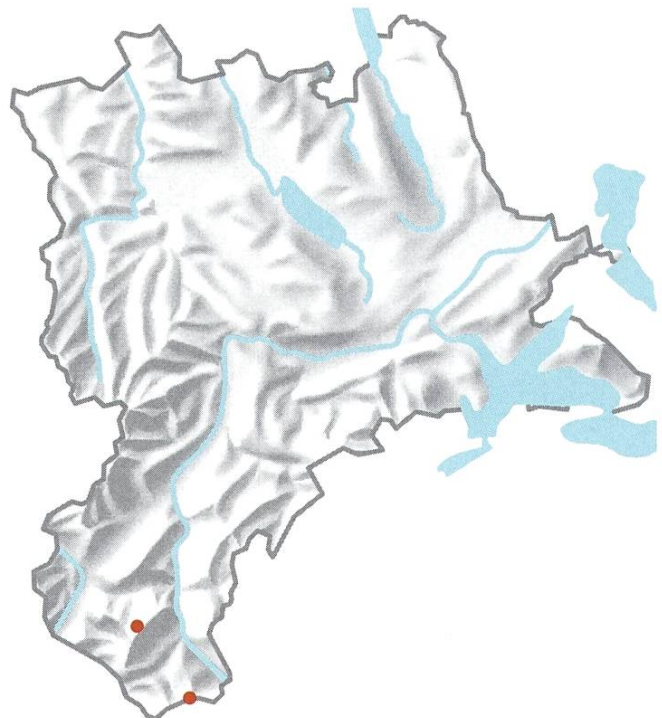
Spitzblättriges Blindmoos

Funde 34 / Gestein kalkarm

Tiefster Emmen Rotbachtobel, 435 m

Höchster Schwarzenberg E Mittagüpfli, 1770 m

Erster Flühli Gloggenmatt, Strasser 1971



Blindia caespiticia (F. Weber & D. Mohr) Müll. Hal.

Rasen-Blindmoos

Funde 2 / Gestein kalkreich

Tiefster Escholzmatt-Marbach Bättenalpflue, 1800 m

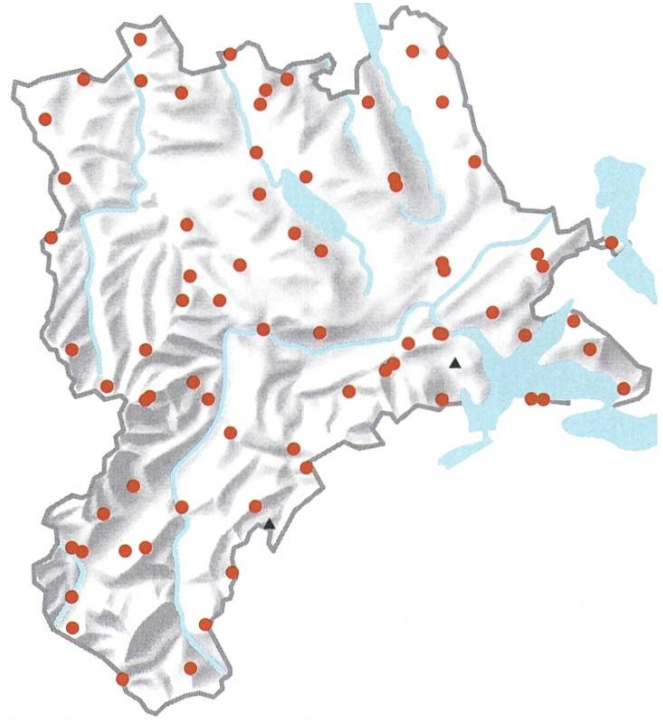
Höchster Flühli Brienzer Rothorn, 2050 m

Erster Escholzmatt-M. Bättenalpflue, Zemp 2009



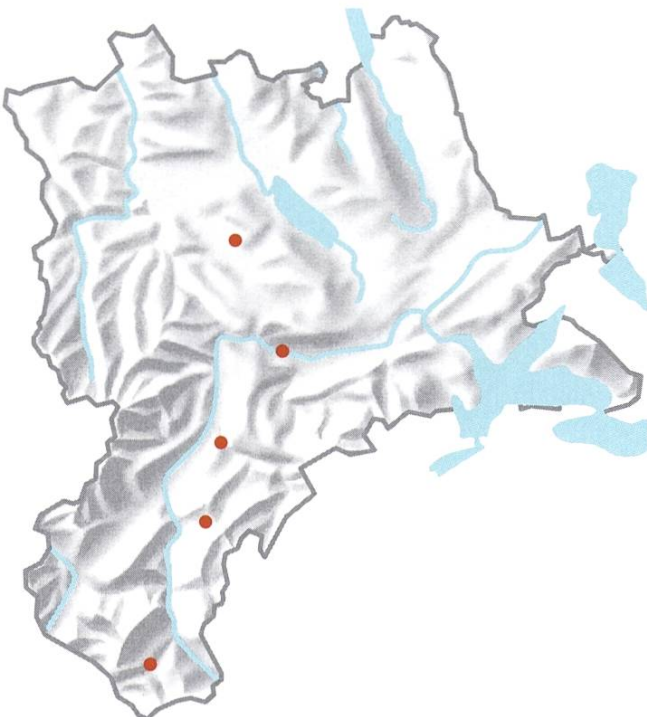
Brachydontium trichodes (F. Weber) Milde
Haarblättriger Kurzzahn

Funde	4 / Gestein kalkarm
Tiefster	Flühli Spierbergwald, 1100 m
Höchster	Flühli N Wasserspitz, 1700 m
Erster	Entlebuch Gürmschwald, Greter 1954



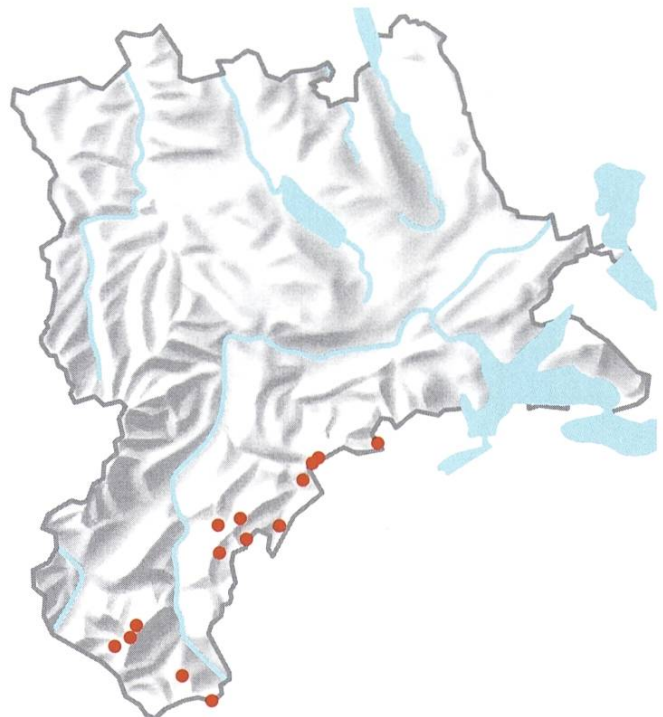
Brachytheciastrum velutinum (Hedw.) Ignatov & Huttunen
Samt-Kurzbüchsenmoos

Funde	85 / Waldboden
Tiefster	Meierskappel Chieme, 420 m
Höchster	Flühli Haglere, 1800 m
Erster	Luzern Bireggwald, Widmer 1952



Brachythecium albicans (Hedw.) Schimp.
Weisses Kurzbüchsenmoos

Funde	6 / Gestein kalkarm
Tiefster	Werthenstein Kleine Emme, 525 m
Höchster	Flühli Salwideli, 1332 m
Erster	Flühli Grossgäl, WKM 2001

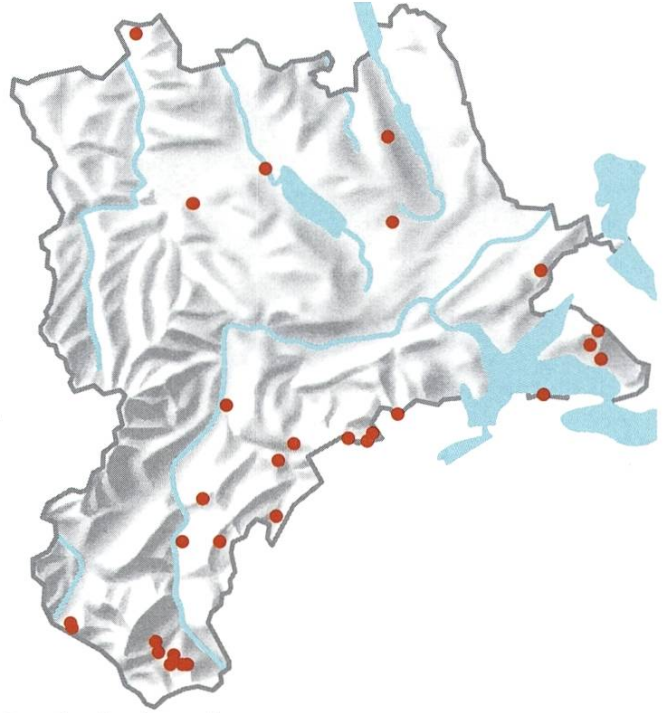


Brachythecium cirrosum (Schwägr.) Schimp.
Haar-Kurzbüchsenmoos

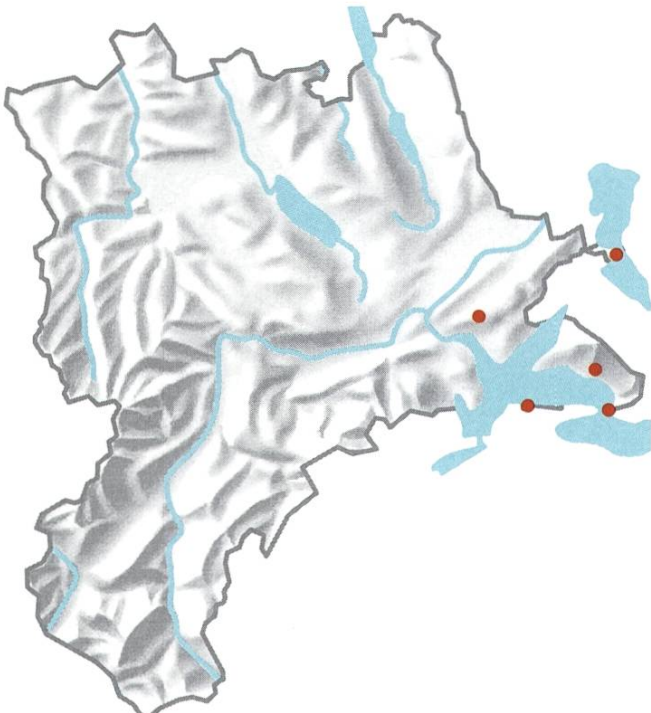
Funde	14 / Gestein kalkreich
Tiefster	Entlebuch Bäreboode, 1316 m
Höchster	Flühli Brienzer Rothorn, 2280 m
Erster	Flühli Vorderschwarzenegg, Schenk 1992



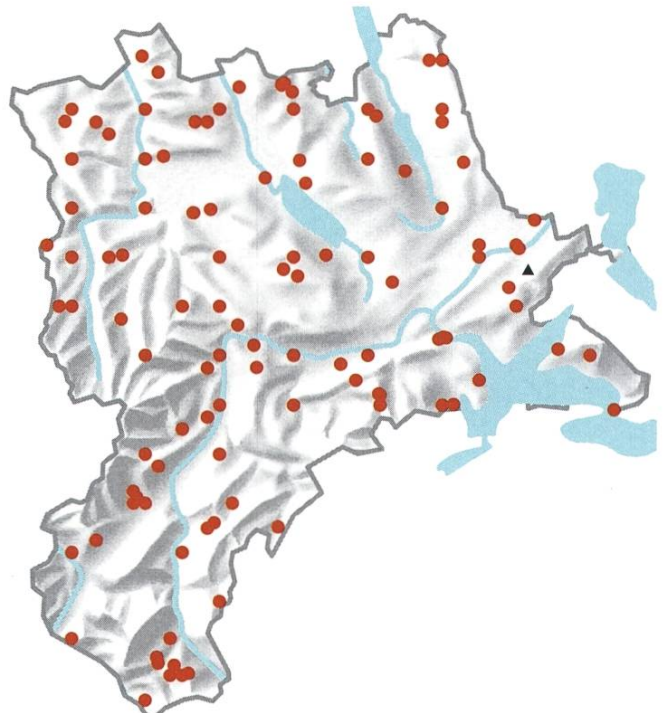
Brachythecium erythrorrhizon Schimp.
 Rotwurzelliges Kurzbüchsenmoos
 Funde 1 / Gestein kalkarm
 Tiefster Flüli Siteneegg, 1515 m
 Höchster Flüli Siteneegg, 1515 m
 Erster Flüli Siteneegg, Danner 2002



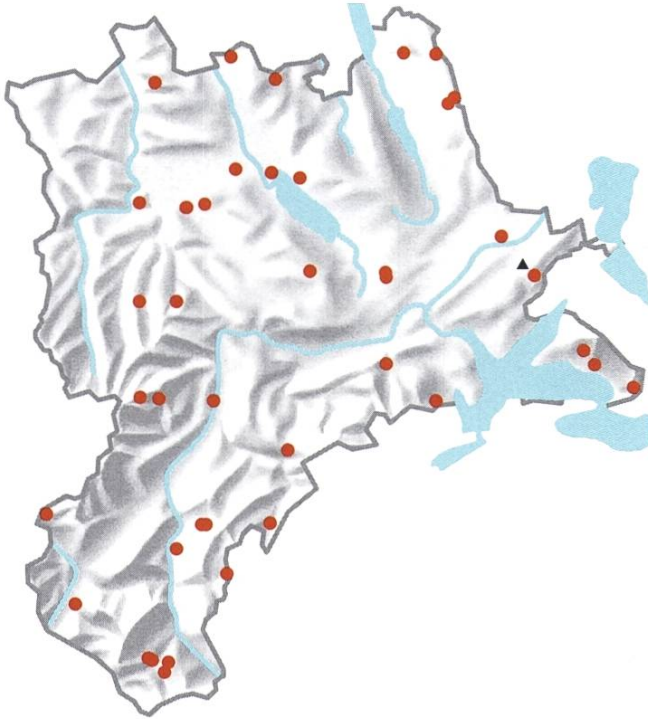
Brachythecium glareosum (Spruce) Schimp.
 Haarspitzen-Kurzbüchsenmoos
 Funde 30 / Wiese, Gestein kalkreich
 Tiefster Wikon Galgenbergwald, 500 m
 Höchster Schwarzenberg Pilatus, 2070 m
 Erster Flüli Matzenbach, Schenk 1992



Brachythecium laetum (Brid.) Schimp.
 Kalk-Kurzbüchsenmoos
 Funde 5 / Gestein kalkreich
 Tiefster Meierskappel Chieme, 415 m
 Höchster Luzern Bürgenstock, 900 m
 Erster Meierskappel Chieme, Zemp 2003



Brachythecium rutabulum (Hedw.) Schimp.
 Rauhes Kurzbüchsenmoos
 Funde 143 / Waldboden, Totholz
 Tiefster Inwil Wanneholz, 410 m
 Höchster Flüli Schwarzenegg, 1522 m
 Erster Root Rooterberg, Widmer 1952



Brachythecium salebrosum

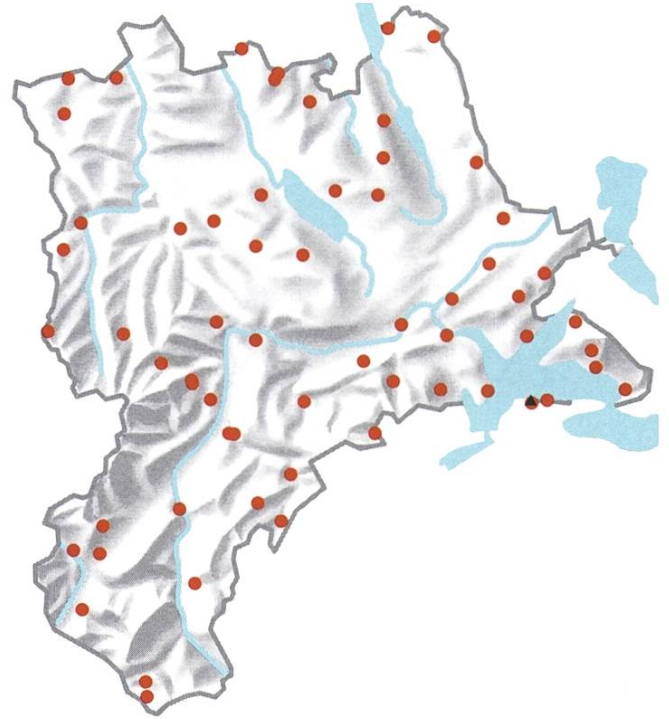
(F. Weber & D. Mohr) Schimp., nom. cons.
Glattstieliges Kurzbüchsenmoos

Funde 45 / Totholz, Gestein kalkarm

Tiefster Inwil E Emmendingen, 450 m

Höchster Flühli Salwiden, 1463 m

Erster Root Rooterberg, Widmer 1952



Brachythecium tommasinii (Boulay) Ignatov & Huttunen

Zartnerviges Haarblattmoos

Funde 66 / Gestein kalkreich

Tiefster Buchrain Grundwald, 420 m

Höchster Flühli Siteneegg, 1515 m

Erster Luzern Bürgenstock, Widmer 1955



Brachythecium turgidum (Hartm.) Kindb.

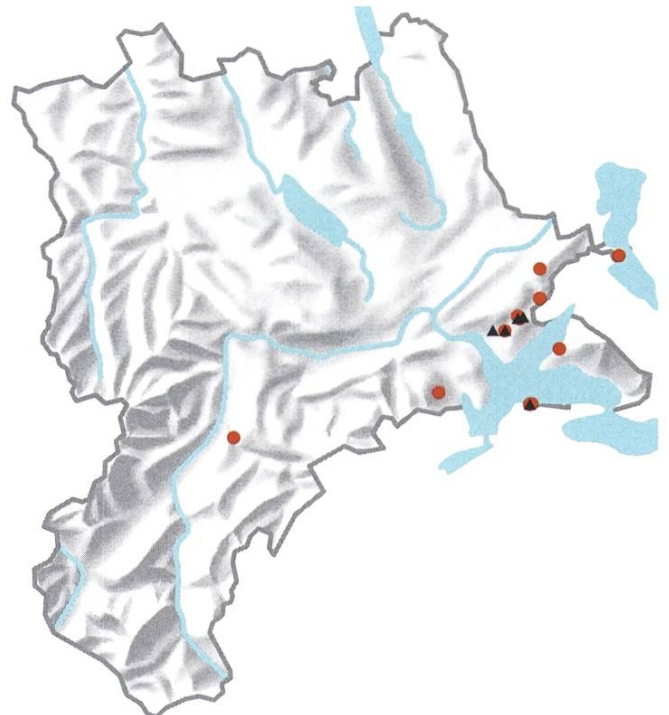
Geschwollenes Kurzbüchsenmoos

Funde 2 / Gestein kalkreich, Flachmoor

Tiefster Flühli Grossgfäl, 1400 m

Höchster Flühli Schratteflue E, 1830 m

Erster Flühli Grossgfäl, WKM 1999



Brotherella lorentziana (Lorentz) M. Fleisch.

Lorentz'sches Ölglanzmoos

Funde 26 / Waldboden, Totholz

Tiefster Meierskappel Chieme, 430 m

Höchster Entlebuch Burggraben, 750 m

Erster Meggen Meggerwald, Widmer 1951



Bryoerythrophyllum ferruginascens (Stirt.) Giacom.

Rostrotetes Rotblattmoos

Funde 2 / Gestein kalkreich

Tiefster Entlebuch Bärebode, 1293 m

Höchster Flühli Schwarzenegg, 1464 m

Erster Flühli Grossgfäl, WKM 1999



Bryum algovicum Müll. Hal.

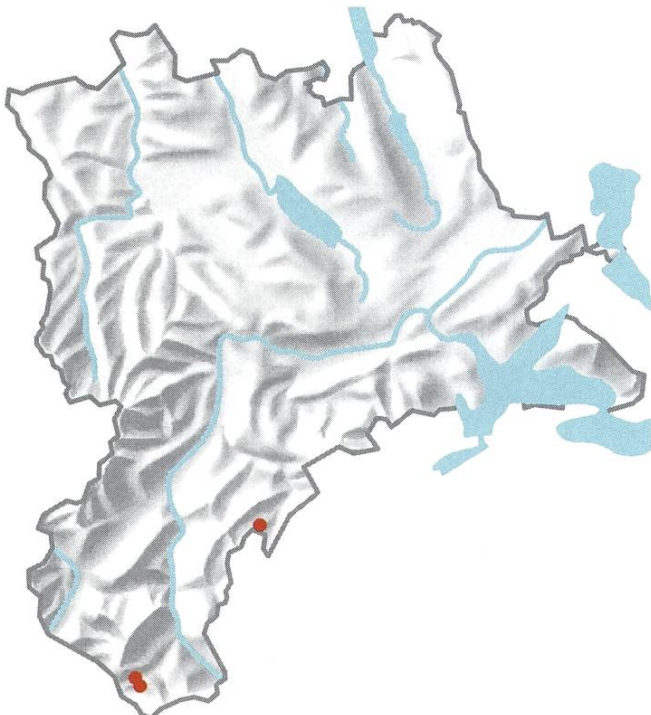
Hängefrüchtiges Birnmoos

Funde 2 / Gestein kalkreich

Tiefster Aesch Westseite Kirche, 460 m

Höchster Eschenbach Ruchlig, 500 m

Erster Aesch Westseite Kirche, Zemp 2011



Bryum alpinum With.

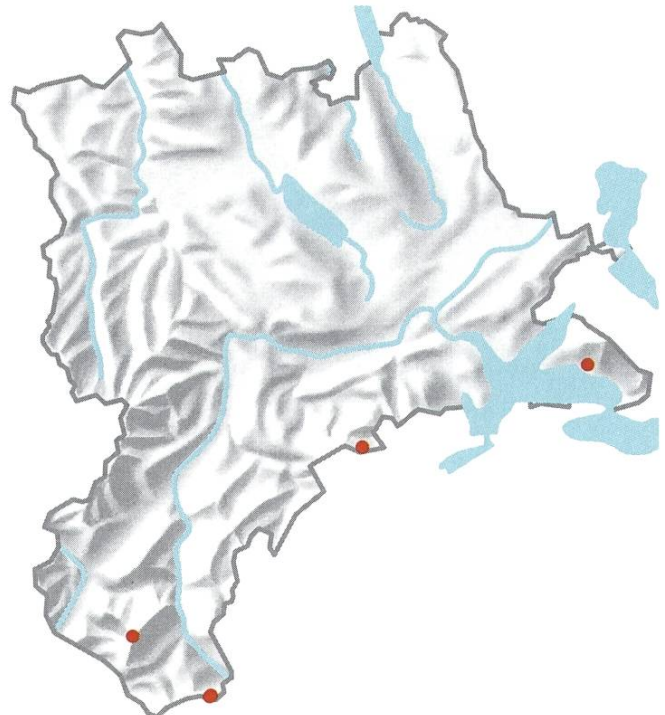
Alpen-Birnmoos

Funde 3 / Gestein kalkarm

Tiefster Flühli Schneebergli, 1215 m

Höchster Entlebuch Rotbachtal, 1555 m

Erster Flühli Schneebergli, Zemp 2005



Bryum archangelicum Bruch & Schimp.

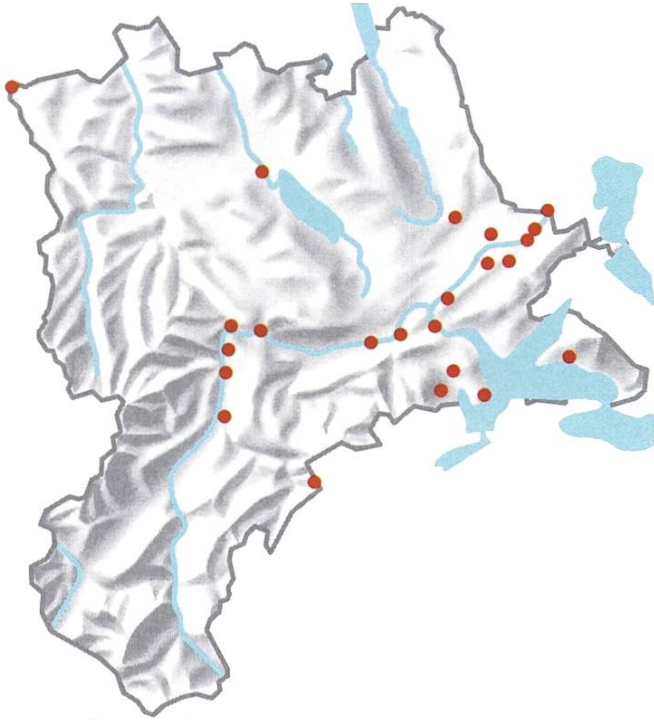
Geneigtfrüchtiges Birnmoos

Funde 5 / Gestein kalkreich

Tiefster Weggis Rüti, 440 m

Höchster Flühli Brienzer Rothorn N, 2250 m

Erster Flühli Brienzer Rothorn, Zemp 2008



Bryum barnesii Schimp.

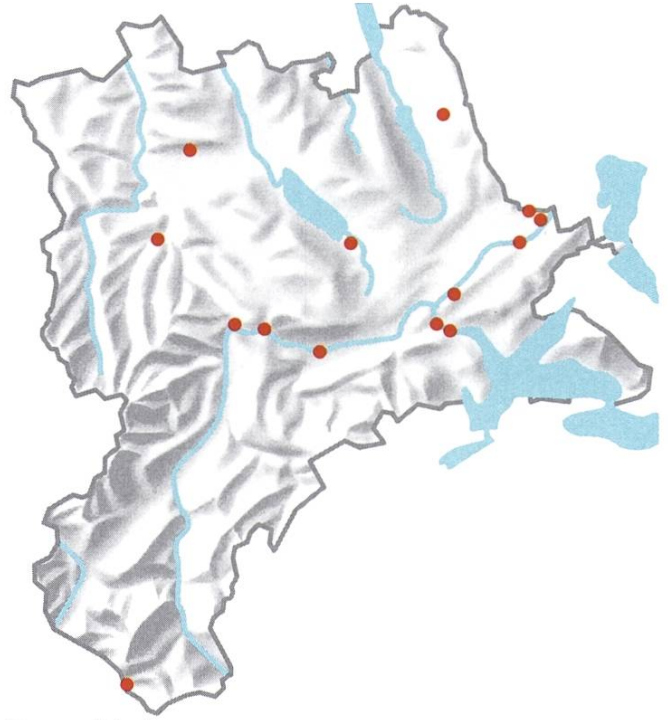
Barnes Birnmoos

Funde 24 / Gewässer

Tiefster Honau Schachen, 408 m

Höchster Entlebuch Rischbach, 1480 m

Erster Werthenstein Kleine Emme, Zemp 2011



Bryum bicolor Dicks.

Zweifarbiges Birnmoos

Funde 14 / Gewässer

Tiefster Gisikon Reussufer, 410 m

Höchster Flühli Torbach, 900 m

Erster Gisikon Reussufer, Schmid 1984



Bryum caespiticium subsp. caespiticium Hedw.

Rasen-Birnmoos

Funde 25 / Gestein kalkreich

Tiefster Root zwischen Kanal und Reuss, 405 m

Höchster Hasle Loegg, 1440 m

Erster Grosswangen Kirchenvorplatz, Bisang 1984



Bryum caespiticium subsp. kunzei (Hornsch.) Podp.

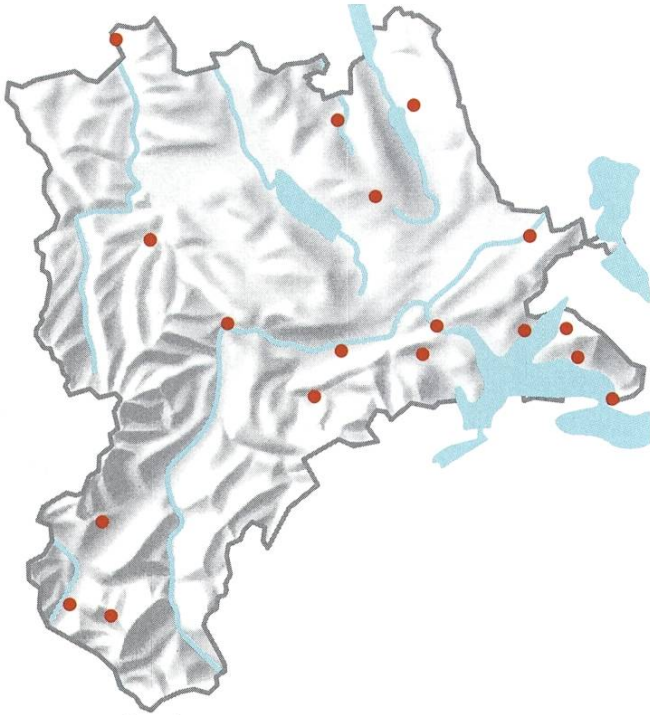
Kunzes Birnmoos

Funde 1 / Gestein kalkreich

Tiefster Pfaffnau St. Urban, 500 m

Höchster Pfaffnau St. Urban, 500 m

Erster Pfaffnau St. Urban, Zemp 2014



Bryum creberrimum Taylor

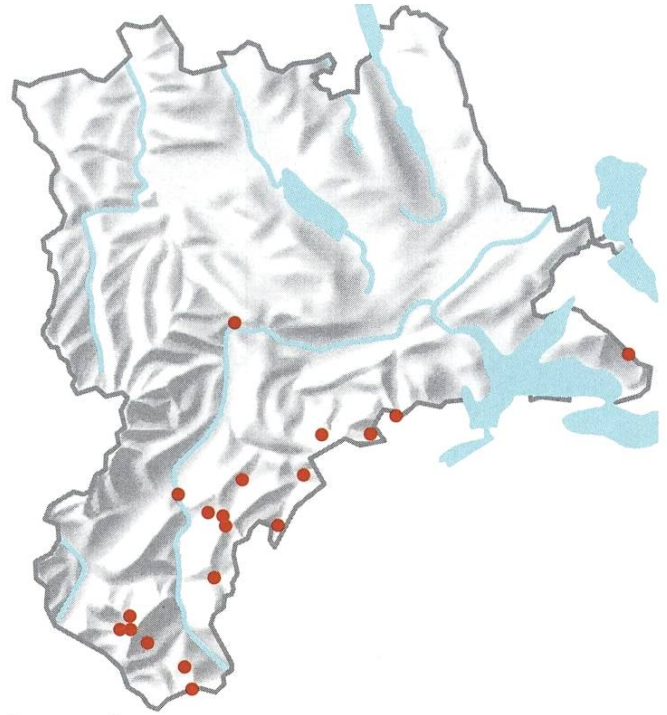
Dichtes Birnmoos

Funde 18 / Siedlung

Tiefster Weggis Felsberg, 440 m

Höchster Escholzmatt-Marbach Alp Stei, 1520 m

Erster Hildisrieden Friedhof, Zemp 2009



Bryum elegans Nees

Zierliches Birnmoos

Funde 19 / Gestein kalkreich

Tiefster Wolhusen Kleine Emme, 570 m

Höchster Flühli Brienzer Rothorn, 2060 m

Erster Flühli Vorderschwarzenegg, Schenk 1992



Bryum funckii Schwägr.

Funcks Birnmos

Funde 1 / Gestein kalkreich

Tiefster Pfaffnau St. Urban, 500 m

Höchster Pfaffnau St. Urban, 500 m

Erster Pfaffnau St. Urban, Zemp 2014



Bryum gemmiferum R. Wilczek & Demaret

Knospentragendes Birnmoos

Funde 2 / Gestein kalkreich

Tiefster Pfaffnau Grünbodenweiher, 570 m

Höchster Pfaffnau Grünbodenweiher, 570 m

Erster Pfaffnau Grünbodenweiher, Hofmann 2015



Bryum intermedium (Brid.) Blandow

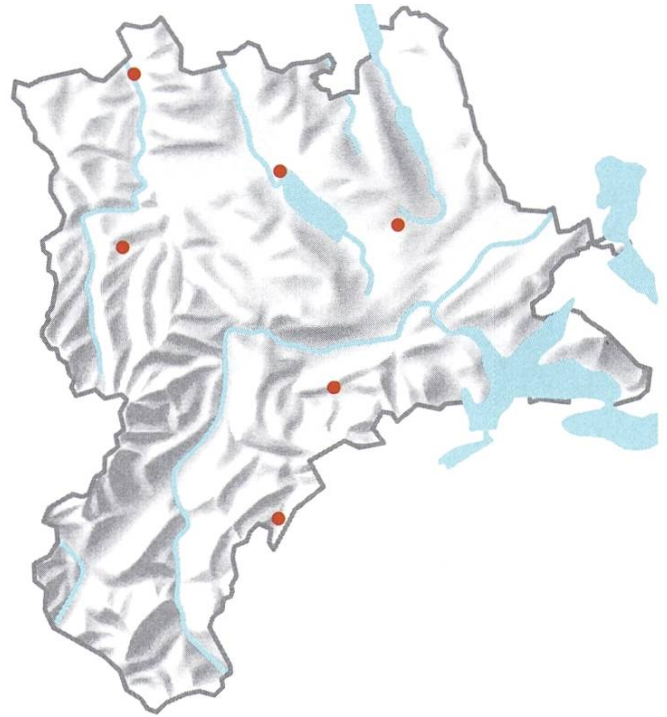
Mittleres Birnmoos

Funde 1 / Gestein kalkreich

Tiefster Entlebuch Rotbach-Rossweid, 1320 m

Höchster Entlebuch Rotbach-Rossweid, 1320 m

Erster Entlebuch Rotbach-Rossweid, Zemp 2009



Bryum klinggraeffii Schimp.

Klinggräffs Birnmoos

Funde 6 / Acker

Tiefster Reiden Unterwasser, 460 m

Höchster Entlebuch Bärebode, 1295 m

Erster Entlebuch Bärebode, Bergamini 2002



Bryum mildeanum Jur.

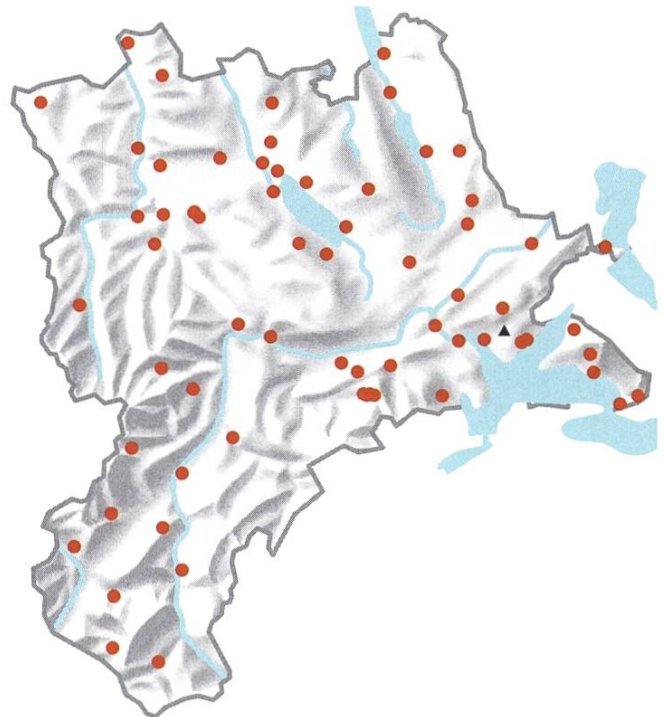
Mildes Birnmoos

Funde 1 / Flachmoor

Tiefster Flühli Haglere, 1500 m

Höchster Flühli Haglere, 1500 m

Erster Flühli Haglere, Widmer 1953



Bryum moravicum Podp.

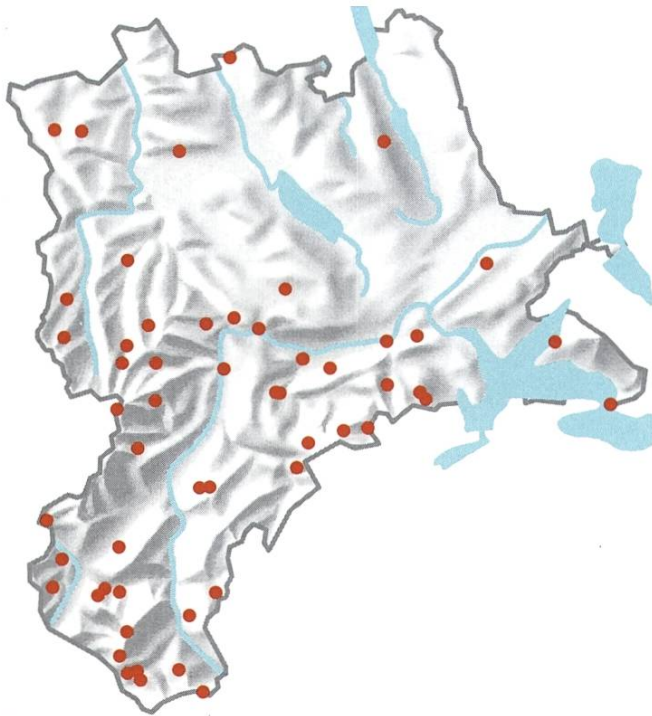
Brutfaden-Birnmoos

Funde 68 / Epiphyt

Tiefster Root Reusschachen E ARA, 415 m

Höchster Flühli Beichle, 1490 m

Erster Meggen Meggerwald, Widmer 1949



Bryum pallens anon.

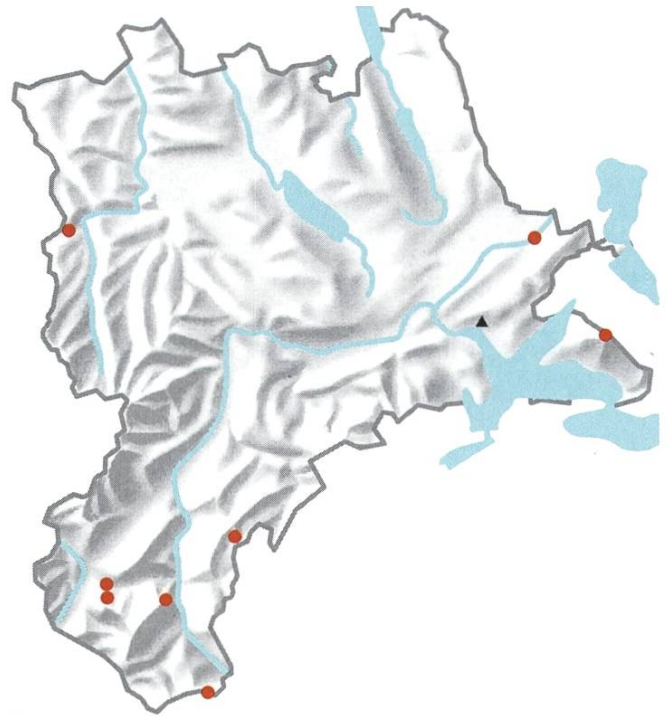
Blasses Birnmoos

Funde 56 / Gewässer, Gestein kalkreich

Tiefster Buchrain rechtes Reussufer, 420 m

Höchster Flühli Brienzer Rothorn, 2250 m

Erster Flühli Grossgfäl, WKM 1999



Bryum pallescens Schwägr.

Bleiches Birnmoos

Funde 9 / Gewässer, Gestein kalkreich

Tiefster Root ARA Reusschachen, 420 m

Höchster Flühli Brienzer Rothorn, 2250 m

Erster Luzern Kloster Gerlisberg, Widmer 1951



Bryum schleicheri DC.

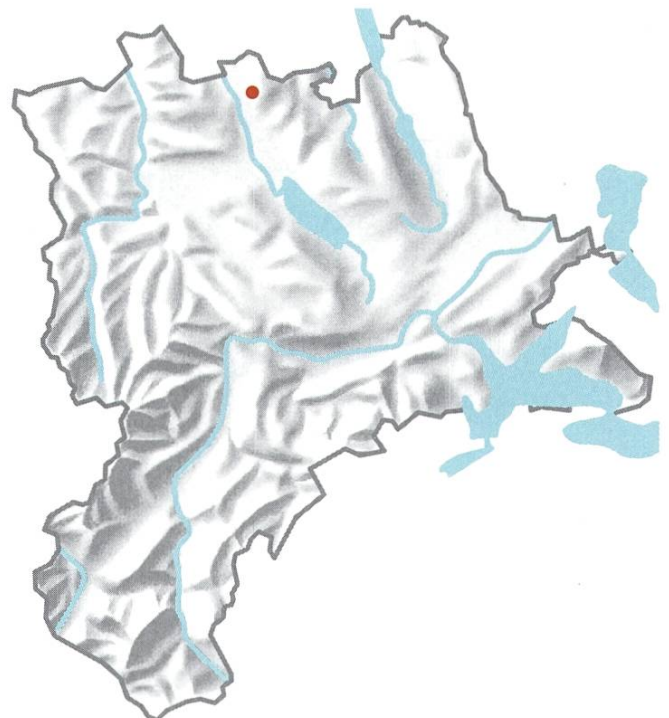
Schleichers Birnmoos

Funde 7 / Gewässer

Tiefster Flühli Salwiden, 1400 m

Höchster Flühli Schratteflue, 1828 m

Erster Flühli Stäldeli, WKM 1998



Bryum stirtonii Schimp.

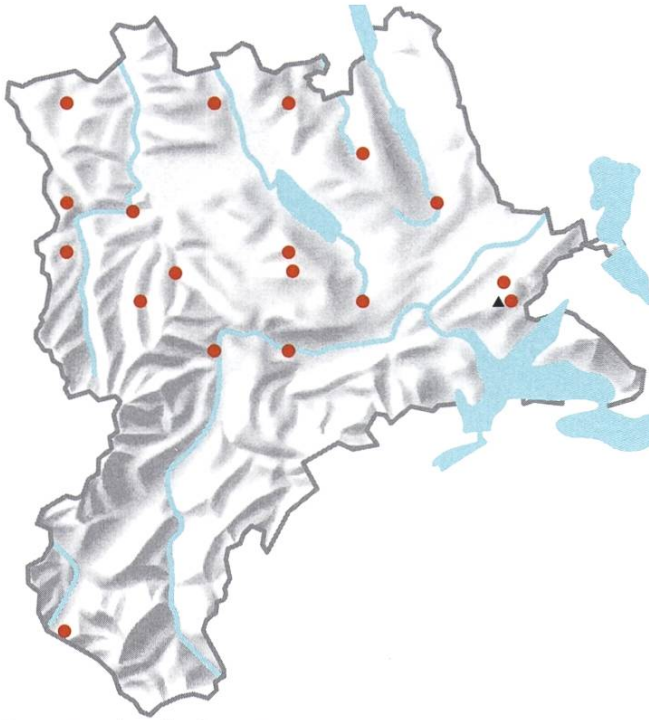
Stirtons Birnmoos

Funde 1 / Gestein kalkreich

Tiefster Triengen Gruebacherwald, 730 m

Höchster Triengen Gruebacherwald, 730 m

Erster Triengen Gruebacherwald, Zemp 2010



Bryum subapiculatum Hampe
Rotfrüchtiges Birnmoos

Funde	21 / Acker
Tiefster	Hochdorf Urswil, 492 m
Höchster	Escholzmatt-Marbach Gustiweid, 1143 m
Erster	Adligenswil oberhalb Ort, Widmer 1955



Bryum torquescens Bruch & Schimp.
Gedrehtes Birnmoos

Funde	1 / Gestein kalkreich
Tiefster	Escholzmatt-Marbach Gustiweid, 1155 m
Höchster	Escholzmatt-Marbach Gustiweid, 1155 m
Erster	Escholzmatt-Marbach Gustiweid, WKM 1999



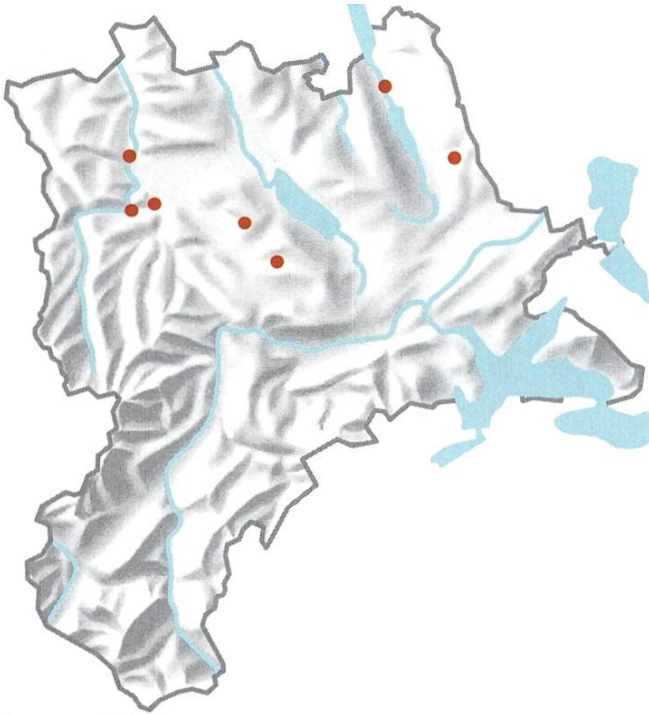
Bryum turbinatum (Hedw.) Turner
Kreisel Früchtiges Birnmoos

Funde	3 / Gestein kalkreich
Tiefster	Schüpfheim Kleine Emme, 713 m
Höchster	Flühli Waldemme b. Hirsegg, 1000 m
Erster	Escholzmatt-Marb. E Tellenmoos, WKM 1999



Bryum versicolor Bruch & Schimp.
Buntes Birnmoos

Funde	7 / Gewässer
Tiefster	Werthenstein Kleine Emme, 525 m
Höchster	Entlebuch Entlen, 750 m
Erster	Malters Rümli ob Schachen, Widmer 1953



Bryum violaceum Crundw. & Nyholm

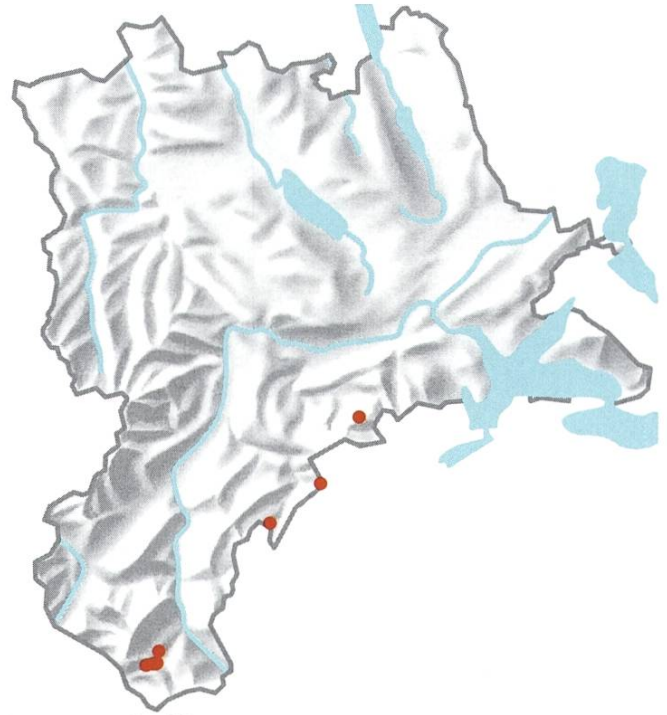
Violettfilziges Birnmoos

Funde 7 / Acker

Tiefster Ermensee E Bahnhof, 470 m

Höchster Ruswil Grossweid, 730 m

Erster Ruswil Grossweid, RBA 2000



Bryum weigeli Spreng.

Weigels Birnmoos

Funde 10 / Flachmoor

Tiefster Flühli Chnubelweidli, 1290 m

Höchster Entlebuch Ober Lauenberg, 1520 m

Erster Flühli Laubersmadghack, Meier 2005



Calliergon cordifolium (Hedw.) Kindb.

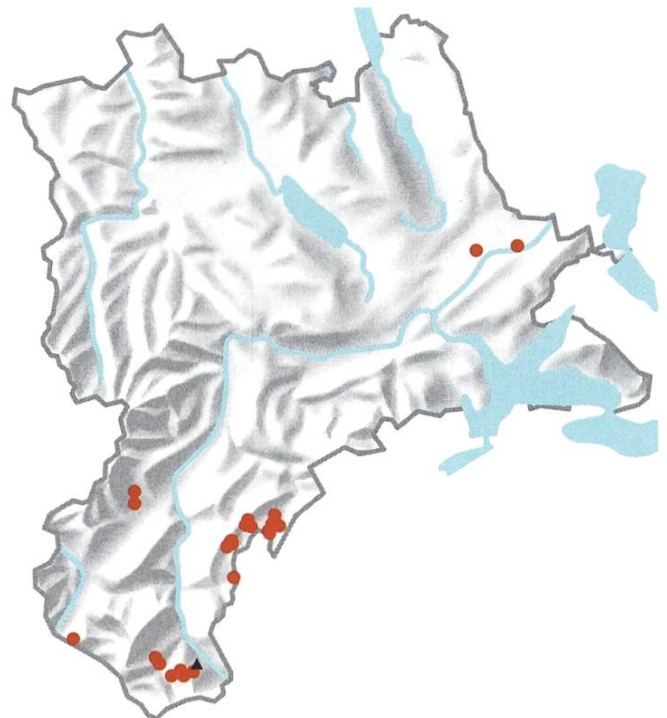
Herzblättriges Schönmoos

Funde 1 / Flachmoor

Tiefster Neuenkirch Chüserainwald, 570 m

Höchster Neuenkirch Chüserainwald, 570 m

Erster Neuenkirch Chüserainwald, Widmer 1949



Calliergon giganteum (Schimp.) Kindb.

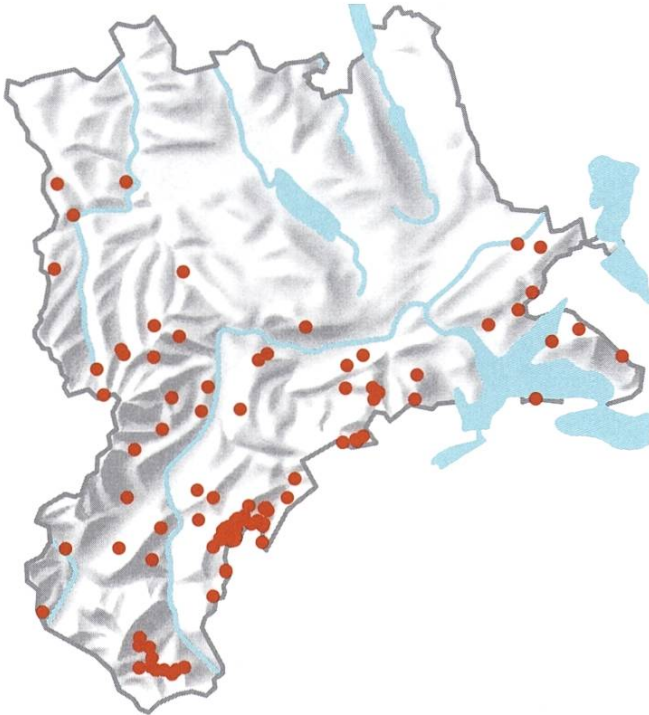
Riesen-Schönmoos

Funde 29 / Flachmoor

Tiefster Eschenbach Mettlenmoos, 414 m

Höchster Hasle Fürstein Nordhang, 1711 m

Erster Flühli Sörenberg, Culmann 1889



Calypogeia azurea Stotler & Crotz

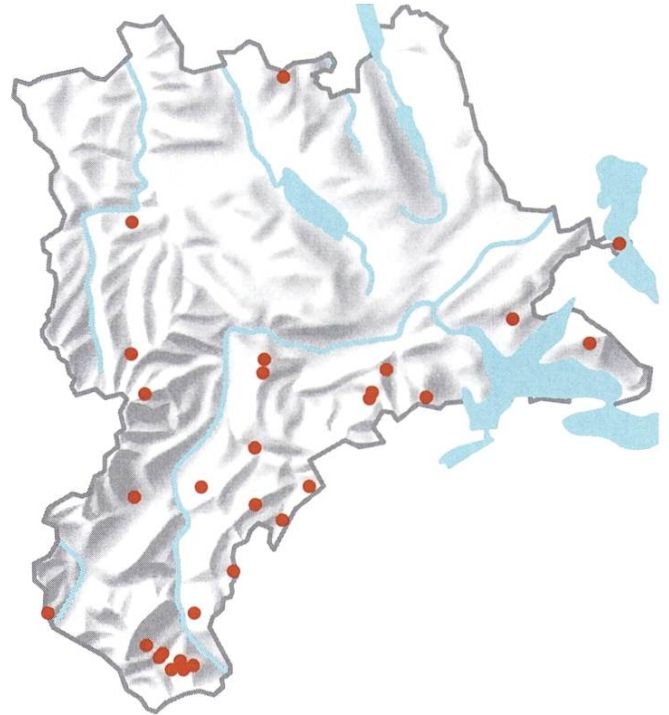
Blaues Bartkelchmoos

Funde 125 / Waldboden

Tiefster Weggis Röhrl, 440 m

Höchster Schwarzenberg E Mittaggüpfli, 1770 m

Erster Weggis Röhrl, Huber 1972



Calypogeia integristipula Steph.

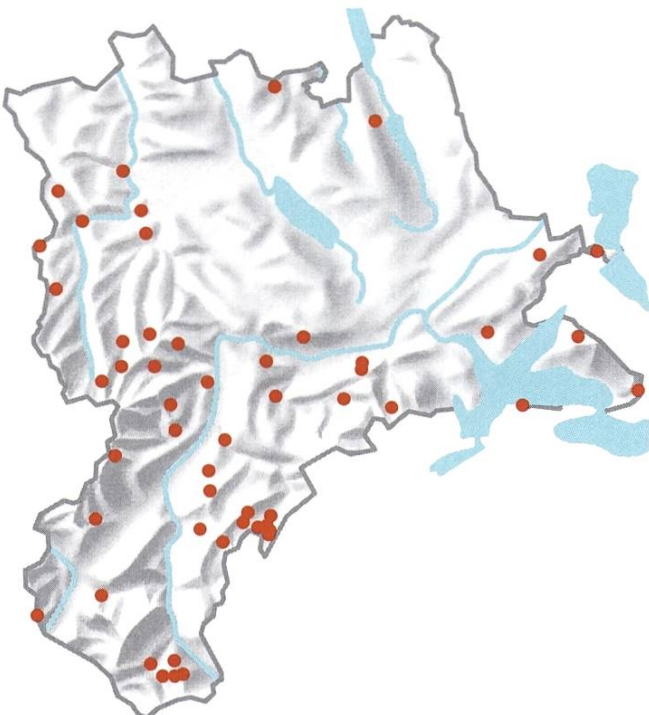
Ungeteiltblättriges Bartkelchmoos

Funde 31 / Waldboden

Tiefster Meierskappel Chieme, 425 m

Höchster Flühli SW Alp Schlund, 1522 m

Erster Schwarzenberg Eigental, Bisang 1989



Calypogeia muelleriana (Schiffn.) Müll. Frib.

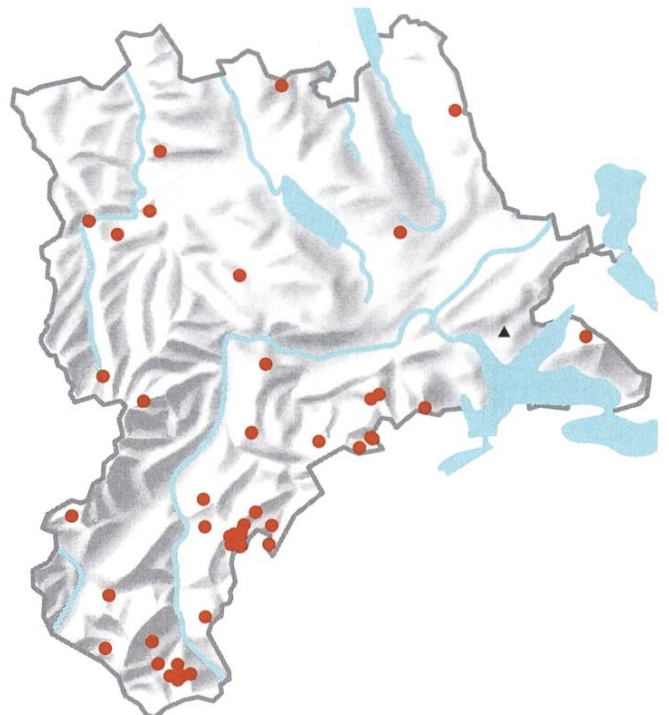
Müllers Bartkelchmoos

Funde 53 / Waldboden

Tiefster Luzern Bürgenstock, 450 m

Höchster Hasle Fürstein Nordhang, 1692 m

Erster Luzern Bürgenstock, Urmi 1975



Calypogeia neesiana (C. Massal. & Carestia) Müll. Frib.

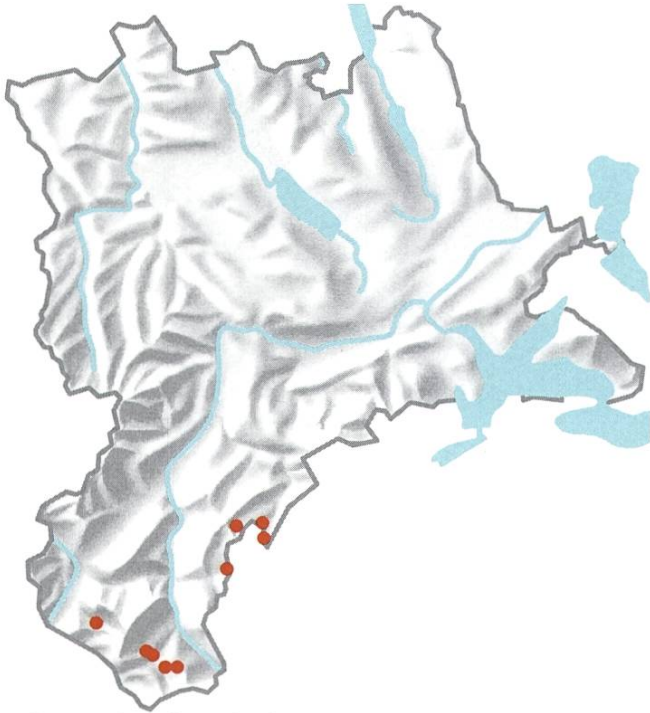
Nees' Bartkelchmoos

Funde 54 / Waldboden

Tiefster Alberswil W Neuhus, 550 m

Höchster Hasle Fürstein Nordhang, 1728 m

Erster Meggen Meggerwald, Widmer 1952



Calypogeia sphagnicola (Arnell & J. Perss.) Warnst.

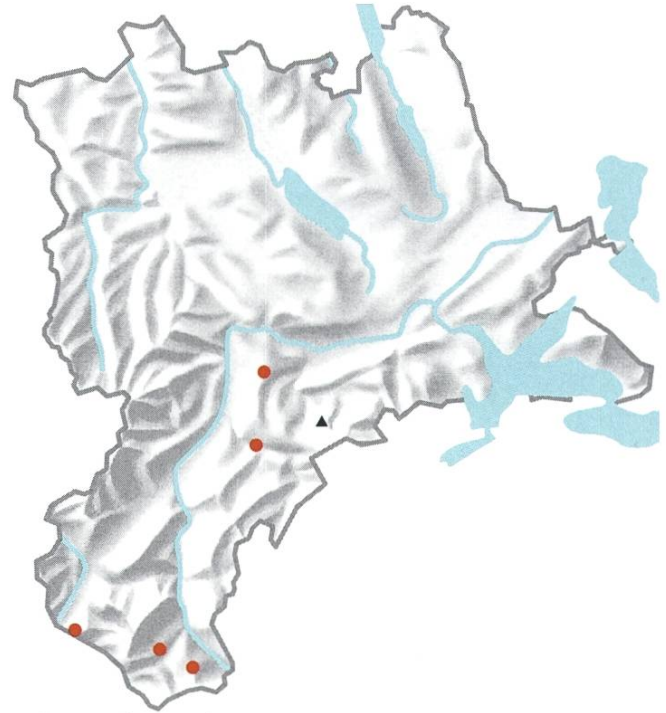
Sumpf-Bartkelchmoos

Funde 9 / Hochmoor

Tiefster Escholzmatt-Marbach Ghack, 1190 m

Höchster Hasle Fürstein Nordhang, 1548 m

Erster Escholzmatt-Marbach Ghack, Strasser 1993



Calypogeia suecica (Arnell & J. Perss.) Müll. Frib.

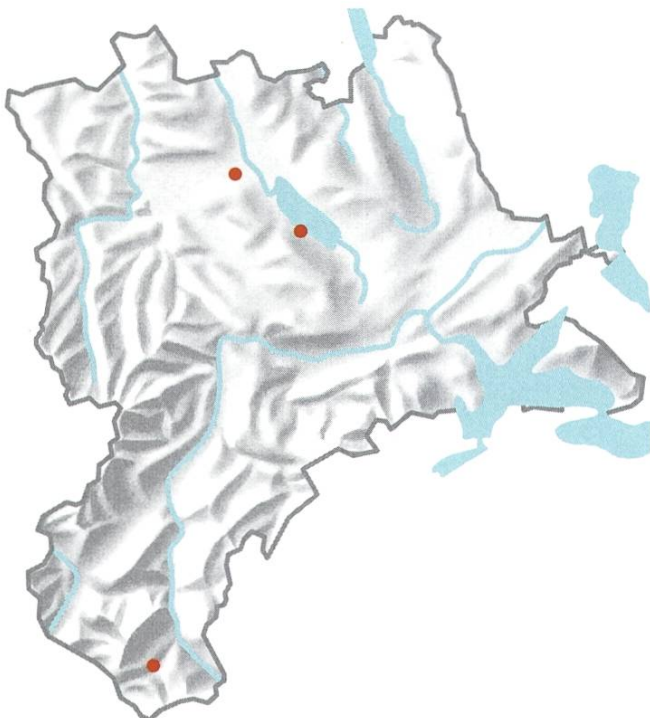
Schwedisches Bartkelchmoos

Funde 6 / Totholz

Tiefster Hasle Steinwald, 800 m

Höchster Flühli Schwarzenegg, 1545 m

Erster Schwarzenberg Feldimoos, Widmer 1953



Campyliadelphus elodes (Lindb.) Kanda

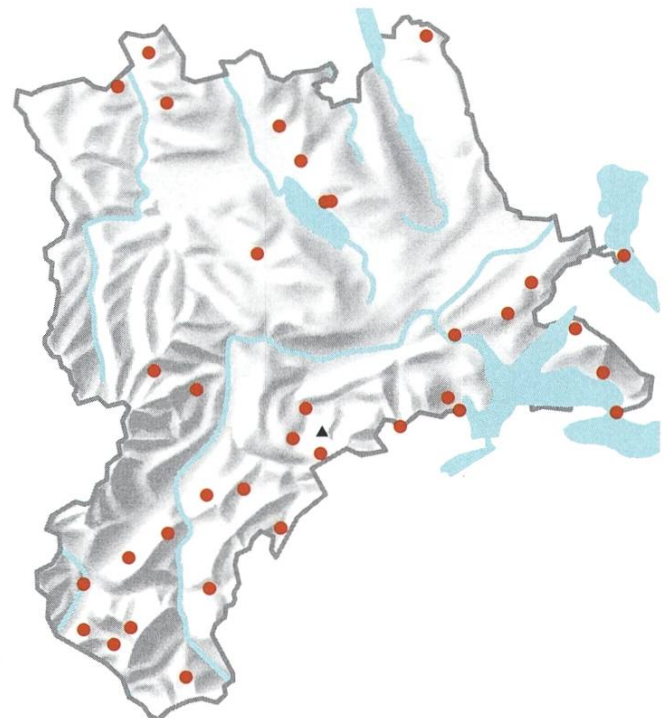
Sumpf-Goldschlafrmoos

Funde 3 / Flachmoor

Tiefster Mauensee Mauensee E, 504 m

Höchster Flühli Salwideli, 1332 m

Erster Flühli Salwideli, WKM 2001



Campylophyllum calcareum (Crundw. & Nyholm) Hedenäs

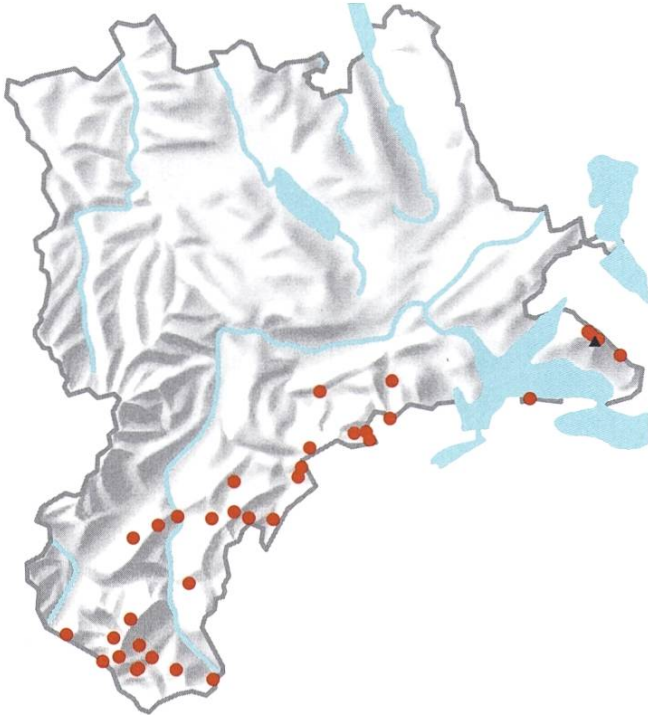
Kalk-Goldschlafrmoos

Funde 36 / Gestein kalkreich

Tiefster Meierskappel Chieme, 440 m

Höchster Flühli Vorderschwarzenegg, 1550 m

Erster Schwarzenberg Feldimoos, Widmer 1953



Campylophyllum halleri (Hedw.) M. Fleisch.

Berg-Goldschafmoos

Funde 36 / Gestein kalkreich

Tiefster Schwarzenberg Rümli Schlucht, 720 m

Höchster Flühli Schratteflue E, 1840 m

Erster Weggis Rigi Kaltbad, Widmer 1955



Campylopus atrovirens De Not.

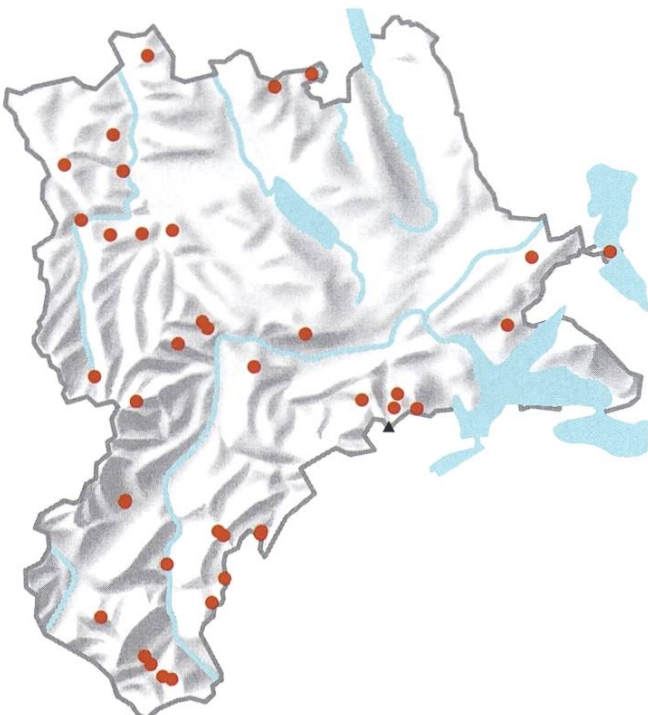
Grünliches Krummstielmoos

Funde 1 / Gestein kalkarm

Tiefster Entlebuch Rotbachtal, 1500 m

Höchster Entlebuch Rotbachtal, 1500 m

Erster Entlebuch Rotbachtal, Schnyder 2008



Campylopus flexuosus (Hedw.) Brid.

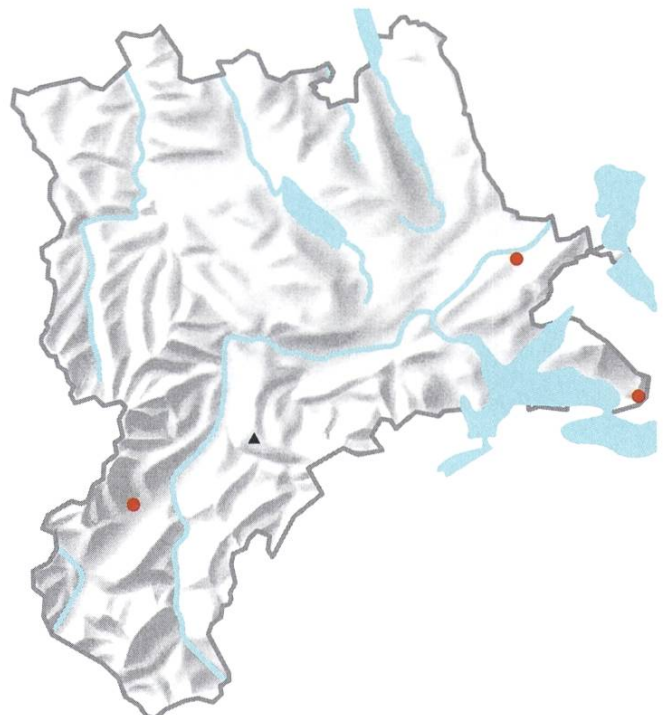
Bogiges Krummstielmoos

Funde 39 / Gestein kalkarm

Tiefster Meierskappel Chieme N, 420 m

Höchster Schüpfheim Schafmatt, 1940 m

Erster Kriens Fräkmünt, Widmer 1953



Campylopus fragilis (Brid.) Bruch & Schimp.

Zerbrechliches Krummstielmoos

Funde 4 / Gestein kalkarm

Tiefster Root Hasliwald, 444 m

Höchster Entlebuch Mettilimoos, 1044 m

Erster Entlebuch Mettilimoos, Widmer 1953



Campylopus gracilis (Mitt.) A. Jaeger

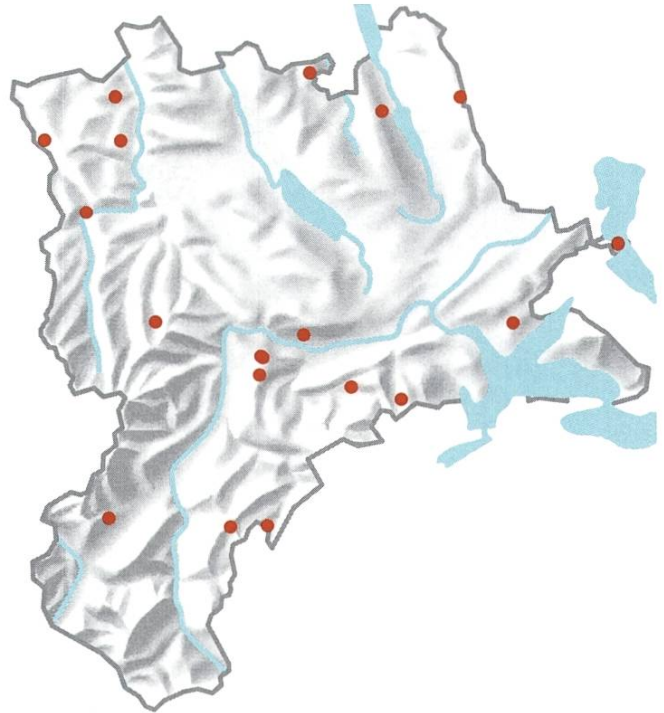
Schwarz's Krummstiemoos

Funde 24 / Gestein kalkarm

Tiefster Entlebuch Rotbachtal, 1439 m

Höchster Hasle Fürstein Nordhang, 1721 m

Erster Flühli Haglere, Widmer 1953



Campylopus introflexus (Hedw.) Brid.

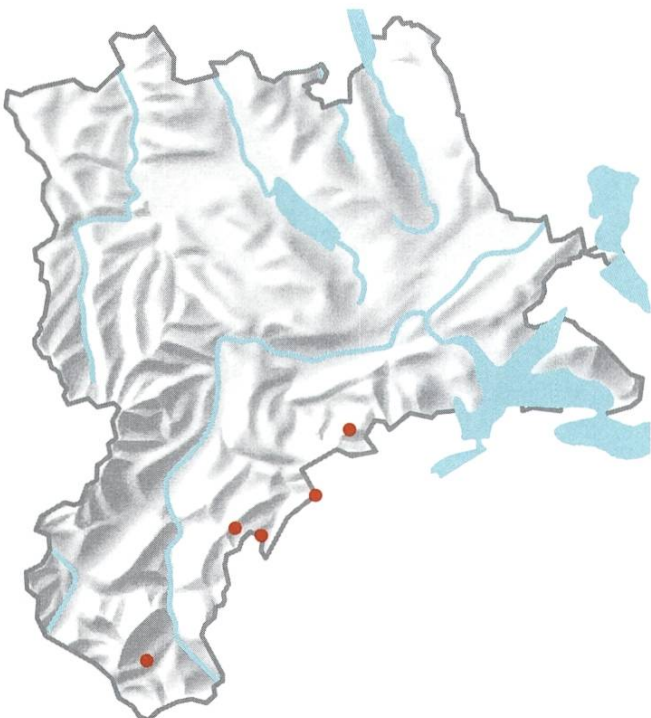
Kaktusmoos

Funde 22 / Waldboden, Hochmoor

Tiefster Meierskappel Chieme, 420 m

Höchster Hasle Lanzige, 1700 m

Erster Werthenstein Staldigwald, Bergamini 1995



Campylopus subulatus Milde

Pfriemen-Krummstiemoos

Funde 5 / Gestein kalkarm

Tiefster Flühli Salwideli, 1377 m

Höchster Schwarzenberg Studberg, 1600 m

Erster Flühli Salwideli, Hangartner 2006



Catoscopium nigrum (Hedw.) Brid.

Schwarzkopfmoos

Funde 3 / Tuff, Flachmoor

Tiefster Hasle S Chilchli, 1420 m

Höchster Schwarzenberg Pilatus Bründle, 1450 m

Erster Schwarzenberg Eigental, Widmer 1954



Cephalozia ambigua C. Massal.

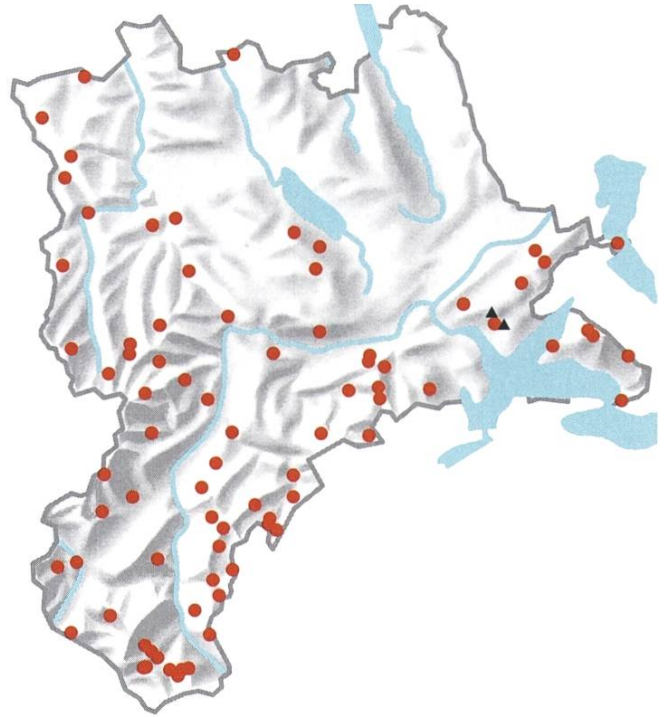
Zweifelhaftes Kopfsprossmoos

Funde 1 / Gestein kalkarm

Tiefster Flühli Hundschnubel, 1800 m

Höchster Flühli Hundschnubel, 1800 m

Erster Flühli Hundschnubel, Zemp 2010



Cephalozia bicuspidata (L.) Dumort.

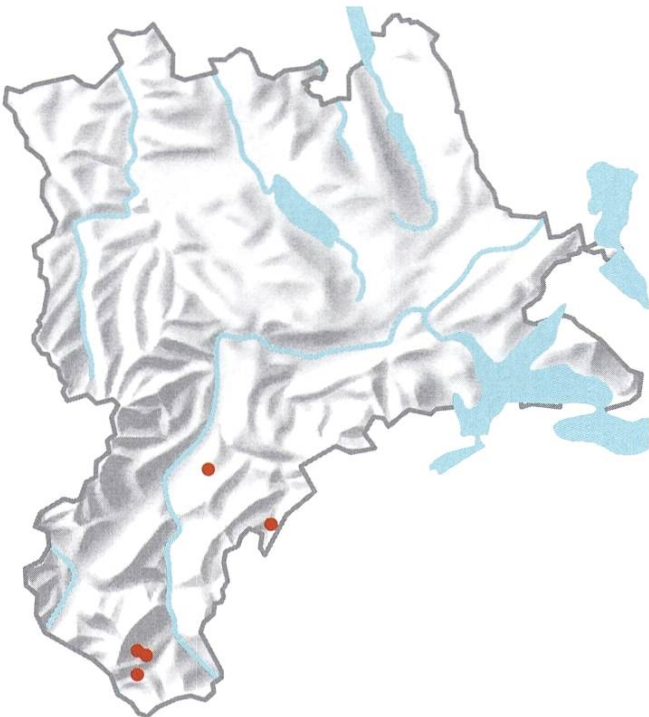
Zweispitziges Kopfsprossmoos

Funde 91 / Gestein kalkarm

Tiefster Meierskappel Chieme, 420 m

Höchster Schüpfheim Schafmatt, 1860 m

Erster Meggen Meggerwald, Widmer 1949



Cephalozia leucantha Spruce

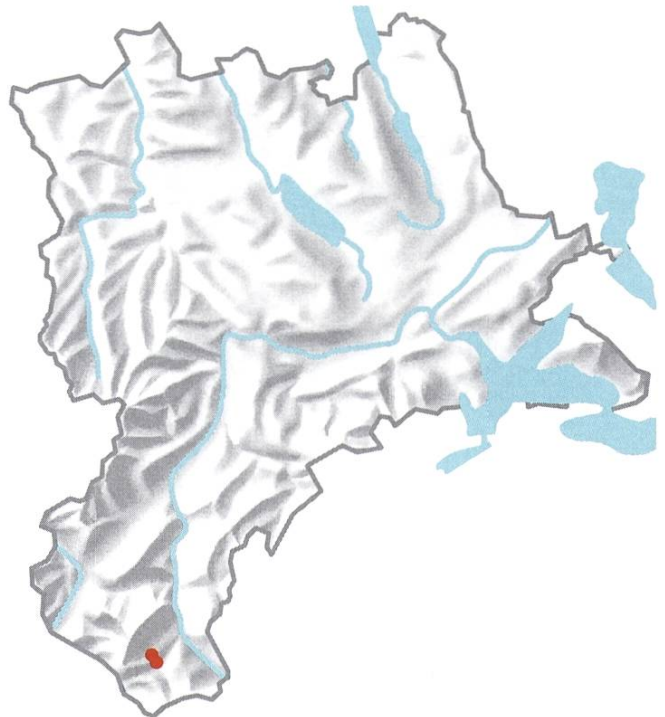
Weissliches Kopfsprossmoos

Funde 5 / Hochmoor

Tiefster Hasle Chienismatt, 1030 m

Höchster Flühli SW Alp Schlund, 1514 m

Erster Flühli SW Alp Schlund, Danner 2004



Cephalozia loitlesbergeri Schiffn.

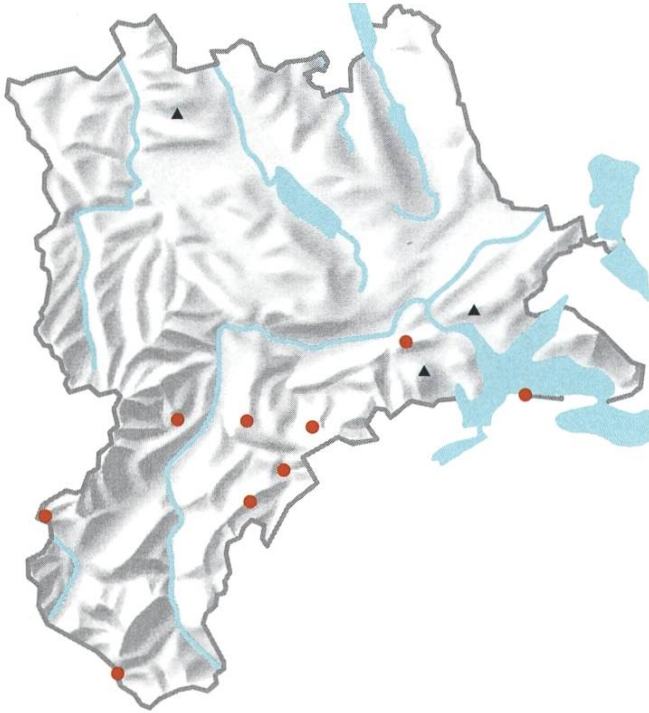
Loitlesbergers Kopfsprossmoos

Funde 2 / Hochmoor

Tiefster Flühli Salwideli, 1332 m

Höchster Flühli Wagliseichnubel, 1381 m

Erster Flühli Salwideli, WKM 2001



Cephalozia lunulifolia (Dumort.) Dumort.

Mond-Kopfsprossmoos

Funde 12 / Waldboden

Tiefster Luzern Bürgenstock, 440 m

Höchster Hasle Toreggmoor, 1480 m

Erster Dagmersellen Uffikon, Greter 1935



Cephalozia pleniceps (Austin) Lindb.

Dickköpfiges Kopfsprossmoos

Funde 4 / Hochmoor

Tiefster Entlebuch Mettilimoos, 1000 m

Höchster Flühli Schwarzenegg, 1464 m

Erster Entlebuch Mettilimoos, Widmer 1954



Cephaloziella divaricata (Sm.) Schiffn.

Spreizblättriges Kleinkopfsprossmoos

Funde 3 / Gestein kalkarm

Tiefster Pfaffnau Västerwäldli, 480 m

Höchster Schwarzenberg N Scharmis, 940 m

Erster Schwarzenberg N Scharmis, Zemp 2005



Cephaloziella elachista (Gottsche & Rabenh.) Schiffn.

Haarfeines Kleinkopfsprossmoos

Funde 1 / Hochmoor

Tiefster Schwarzenberg Foremoos, 970 m

Höchster Schwarzenberg Foremoos, 970 m

Erster Schwarzenberg Foremoos, Widmer 1953



Cephaloziella hampeana (Nees) Schiffn.
Hampes Kleinkopfsprossmoos

Funde	2 / Gestein kalkarm, Flachmoor
Tiefster	Flühli Spierbergwald, 1100 m
Höchster	Schwarzenberg Feldimoos, 1150 m
Erster	Schwarzenberg Feldimoos, Widmer 1953



Cephaloziella rubella (Nees) Warnst.
Rötliches Kleinkopfsprossmoos

Funde	5 / Gestein kalkarm
Tiefster	Willisau Himmel, 870 m
Höchster	Hasle Lanzige, 1700 m
Erster	Schwarzenberg ob Chräigütsch, Widmer 1954



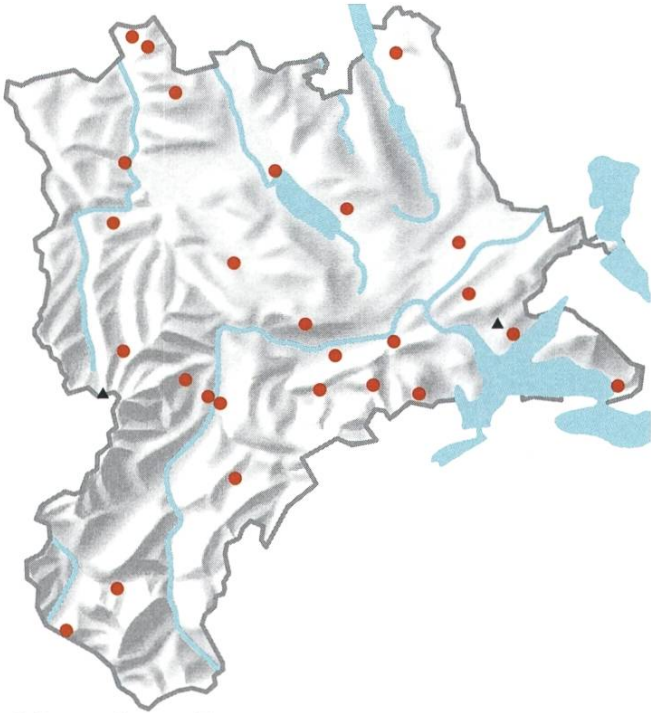
Cephaloziella spinigera (Lindb.) Warnst.
Moor-Kleinkopfsprossmoos

Funde	1 / Hochmoor
Tiefster	Schwarzenberg Foremoos, 960 m
Höchster	Schwarzenberg Foremoos, 960 m
Erster	Schwarzenberg Foremoos, Geissler 1989



Ceratodon conicus (Hampe) Lindb.
Kegel-Hornzahnmoos

Funde	1 / Siedlung
Tiefster	Luthern Vorderschwarzenbach, 800 m
Höchster	Luthern Vorderschwarzenbach, 800 m
Erster	Luthern Vorderschwarzenbach, Zemp 2008



***Chiloscyphus pallescens* (Hoffm.) Dumort.**

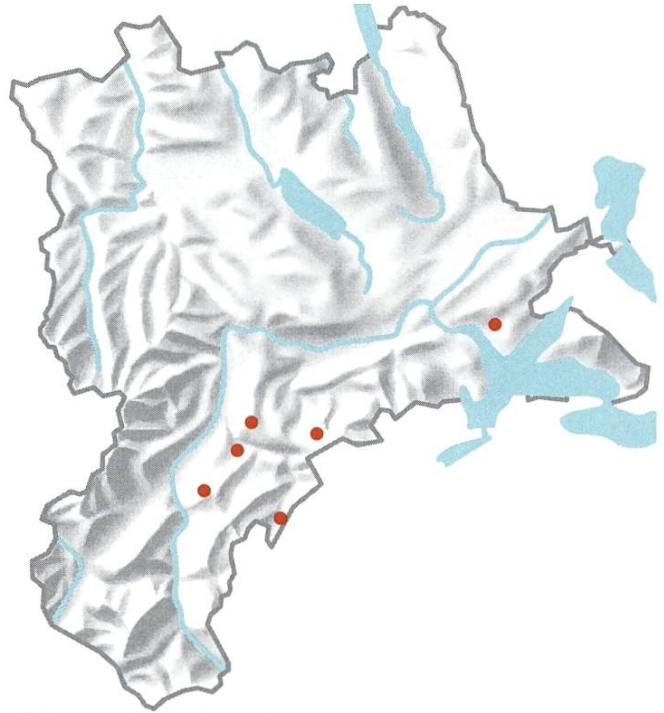
Bleiches Lippenbechermoos

Funde 28 / Gestein kalkreich

Tiefster Ebikon Rotsee NE-Ende, 420 m

Höchster Luthern Napf Nordabhang, 1390 m

Erster Luthern Napf Nordabhang, Culmann 1909



***Chiloscyphus polyanthos* (L.) Corda**

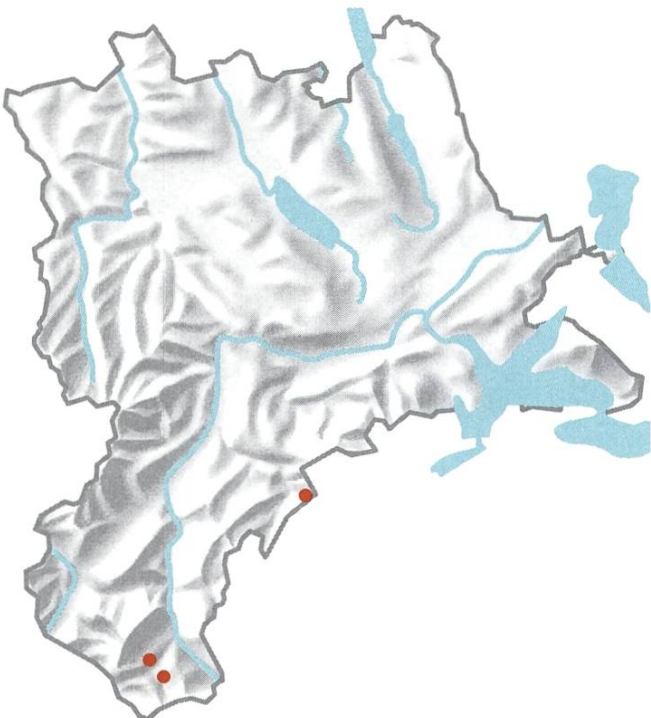
Vielblütiges Lippenbechermoos

Funde 6 / Gestein kalkarm

Tiefster Luzern Würzenbachwald, 500 m

Höchster Schüpfheim Farnere Nordhang, 1400 m

Erster Luzern Würzenbachwald, Zemp 2004



***Cinclidium stygium* Sw.**

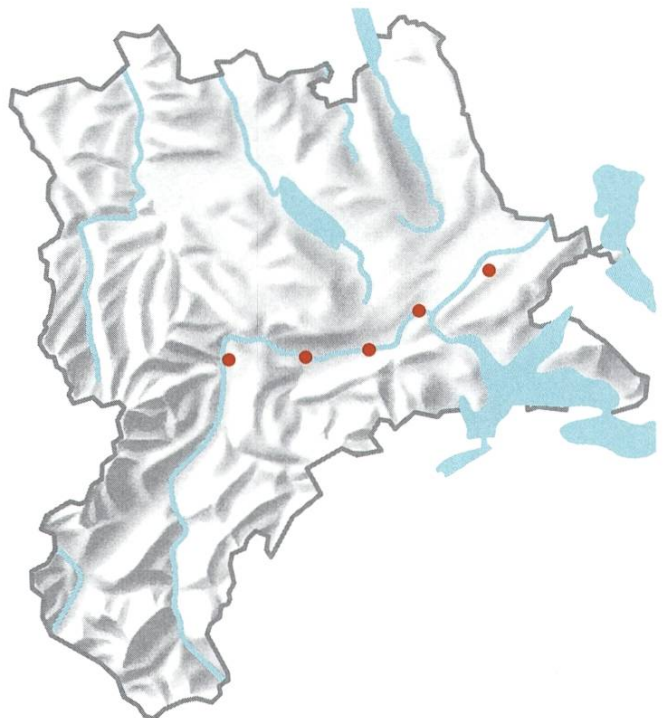
Dunkelblättriges Kuppelmoos

Funde 3 / Flachmoor

Tiefster Flühli Salwideli, 1384 m

Höchster Entlebuch Mittler Lauenberg, 1430 m

Erster Flühli Grossgfäl, WKM 1999



***Cinclidotus riparius* (Brid.) Arn.**

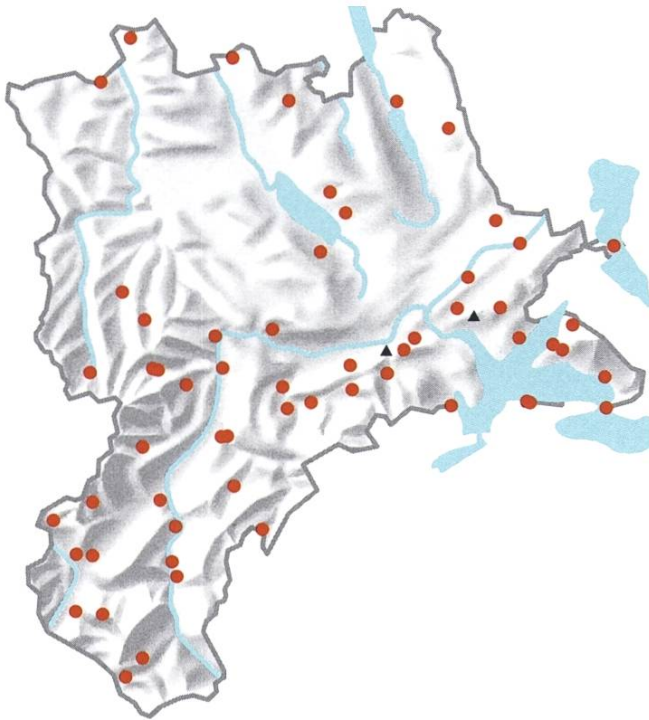
Zungenblättriges Gitterzahnmoos

Funde 5 / Gewässer

Tiefster Buchrain rechtes Reussufer, 420 m

Höchster Wolhusen N Chlungelisei, 590 m

Erster Wolhusen N Chlungelisei, Zemp 2007



Cirriphyllum crassinervium (Taylor) Loeske & M. Fleisch.
Dicknerviges Schönschnabelmoos

Funde	62 / Gestein kalkreich
Tiefster	Root Allmend, 412 m
Höchster	Escholzmatt-Marbach Hürndli, 1500 m
Erster	Malters Ränggbachtobel, Widmer 1950



Cladopodiella fluitans (Nees) H. Buch
Hochmoor-Fussprossmoos

Funde	11 / Hochmoor
Tiefster	Hasle Balmoos, 960 m
Höchster	Entlebuch Rotbachtal, 1583 m
Erster	Hasle Balmoos, Widmer 1951



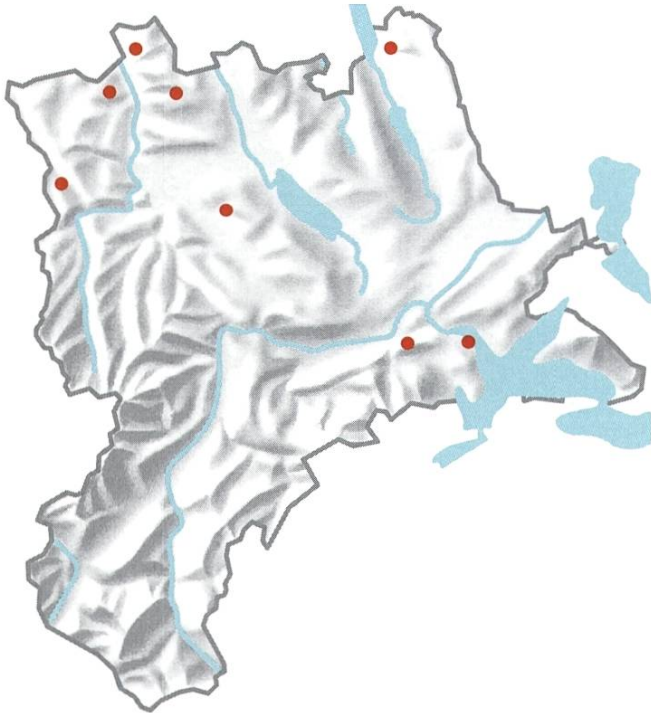
Cladopodiella francisci (Hook.) Jörg.
Heide-Fussprossmoos

Funde	1 / Hochmoor
Tiefster	Entlebuch Rotbachtal, 1910 m
Höchster	Entlebuch Rotbachtal, 1910 m
Erster	Entlebuch Rotbachtal, Schnyder 2011



Conardia compacta (Müll. Hal.) H. Rob.
Kompaktes Zopfmoos

Funde	1 / Gestein kalkarm
Tiefster	Entlebuch Füliloch, 780 m
Höchster	Entlebuch Füliloch, 780 m
Erster	Entlebuch Füliloch, Zemp 2009



Conocephalum salebrosum Szweyk. & al.

Mattes Kegelkopfmoos

Funde 8 / Gestein kalkarm

Tiefster Luzern Tribschenhornweg, 450 m

Höchster Kriens Wolfschlucht, 750 m

Erster Reiden Hohlweg Altental, Zemp 2007



Coscinodon cribrosus (Hedw.) Spruce

Gewöhnliches Siebzahnmoos

Funde 1 / Gestein kalkarm

Tiefster Entlebuch Schlierengrat N, 1500 m

Höchster Entlebuch Schlierengrat N, 1500 m

Erster Entlebuch Schlierengrat N, Zemp 2014



Cratoneuron curvicaule (Jur.) G. Roth

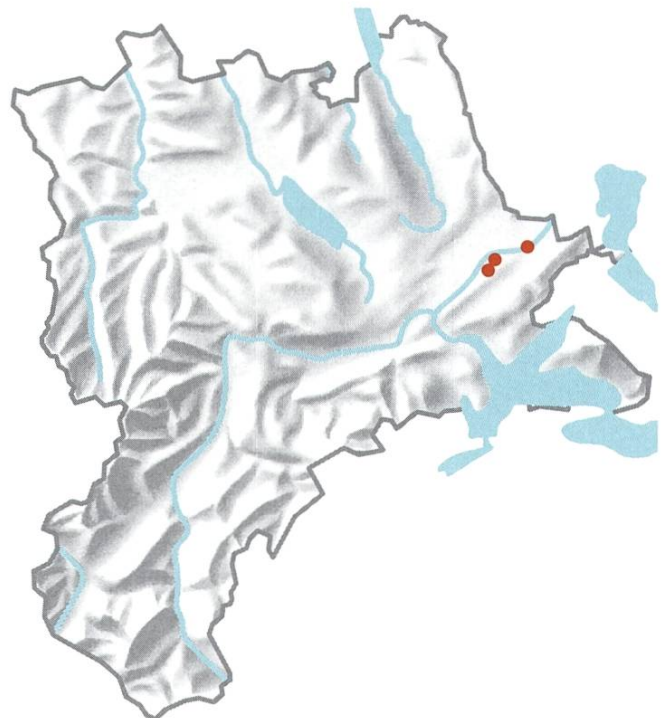
Krummstängeliges Starknervmoos

Funde 2 / Gewässer, Gestein kalkreich

Tiefster Flühli Brienzer Rothorn, 2010 m

Höchster Flühli Brienzer Rothorn, 2010 m

Erster Flühli Brienzer Rothorn, Zemp 2010



Cryphaea heteromalla (Hedw.) D. Mohr

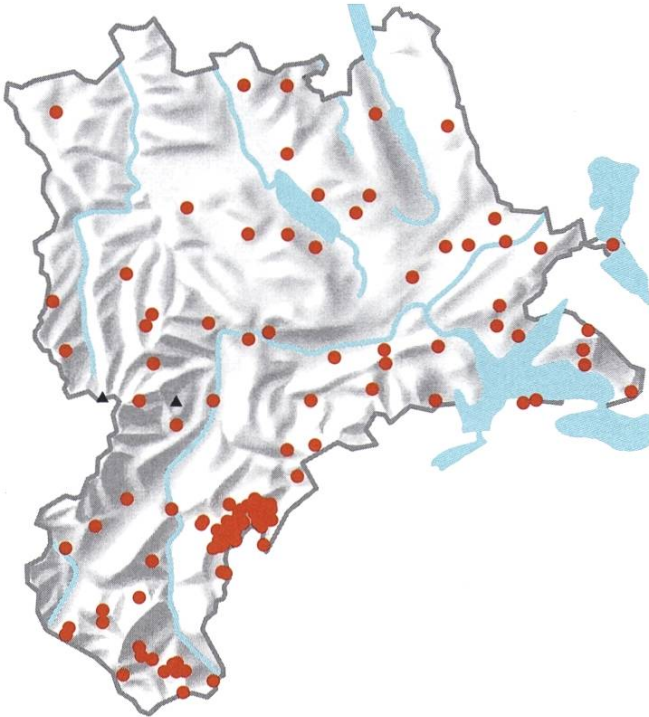
Einseitswendiges Verstecktfruchtmoos

Funde 3 / Epiphyt

Tiefster Buchrain Reuss Sagenwald, 416 m

Höchster Buchrain Reuss Grundwald, 420 m

Erster Buchrain Reuss Sagenwald, Zemp 2013



Ctenidium molluscum (Hedw.) Mitt.

Weiches Kamm-Moos

Funde 195 / Gestein kalkreich

Tiefster Root Unterallmend Perlen, 412 m

Höchster Flühli Brienzler Rothorn, 2020 m

Erster Luthern Napf Nordabhang, Culmann 1909



Cynodontium polycarpon (Hedw.) Schimp.

Vielfruchtiger Hundszahn

Funde 1 / Gestein kalkarm

Tiefster Kriens Dornegg, 1200 m

Höchster Kriens Dornegg, 1200 m

Erster Kriens Dornegg, Zemp 2012



Cynodontium strumiferum (Hedw.) Lindb.

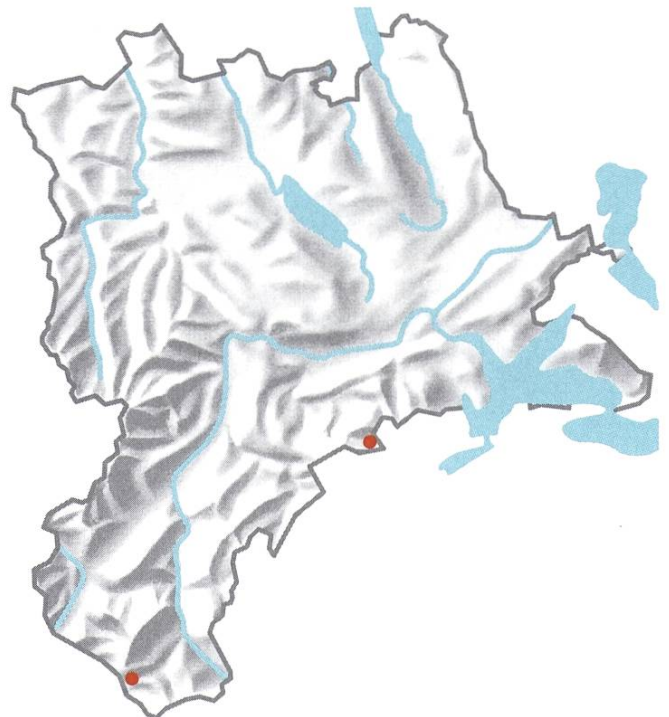
Kropftragendes Hundszahnmoos

Funde 1 / Gestein kalkarm

Tiefster Romoos ob Änzihüsli, 1240 m

Höchster Romoos ob Änzihüsli, 1240 m

Erster Romoos ob Änzihüsli, Zemp 2009



Cyrtomnium hymenophylloides (Huebener) T. J. Kop.

Hautfarnähnliches Blausternmoos

Funde 3 / Gestein kalkreich

Tiefster Flühli Schneebergli, 1150 m

Höchster Schwarzenberg Blattenloch, 1220 m

Erster Flühli Schneebergli, Schnyder 2005



Diallytrichia mucronata (Brid.) Broth.

Stachelspitziges Feinhaarmoos

Funde 1 / Gestein kalkreich

Tiefster Emmen Reussufer, 430 m

Höchster Emmen Reussufer, 430 m

Erster Emmen Reussufer, Zemp 2011



Dichodontium flavescens (Dicks.) Lindb.

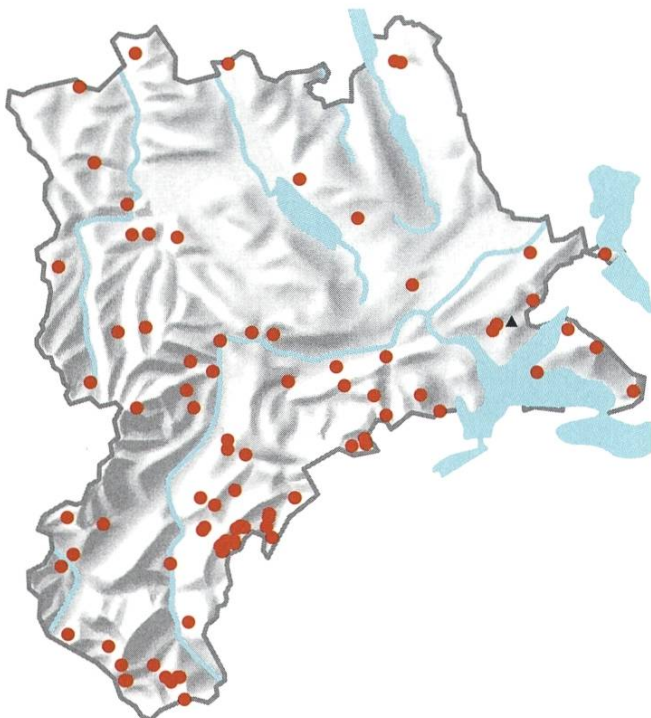
Gelbliches Paarzahnmoos

Funde 3 / Gewässer

Tiefster Schwarzenberg Eigental Rümli, 1100 m

Höchster Escholzmatt-Marbach N Imbrig, 1490 m

Erster Escholzmatt-Marbach N Imbrig, Zemp 2009



Dichodontium pellucidum (Hedw.) Schimp.

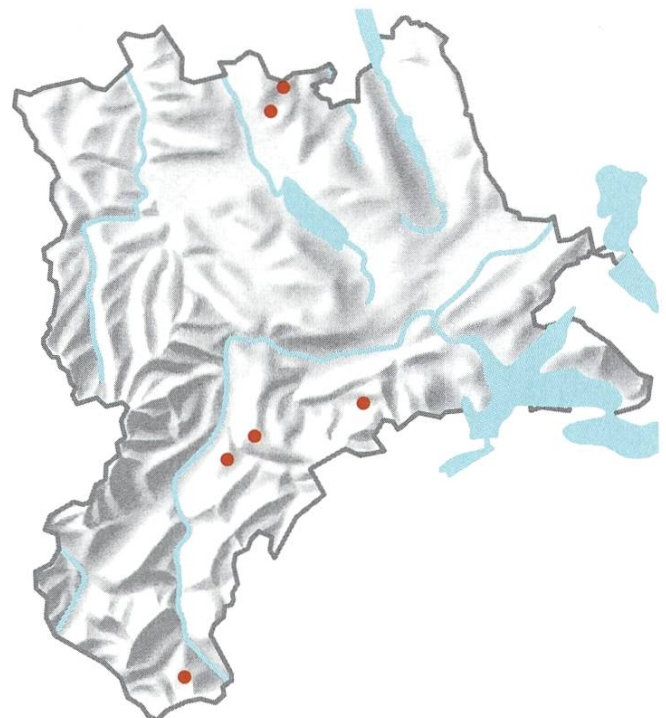
Durchsichtiges Paarzahnmoos

Funde 92 / Gewässer

Tiefster Luzern Würzenbach, 450 m

Höchster Flühli Briener Rothorn, 2076 m

Erster Meggen Meggerwald, Widmer 1950



Dicranella cerviculata (Hedw.) Schimp.

Kropfiges Kleingabelzahnmoos

Funde 6 / Hochmoor

Tiefster Schlierbach Etzelwil, 702 m

Höchster Flühli Schwarzenegg, 1464 m

Erster Schlierbach Etzelwil, Leimgruber 1959



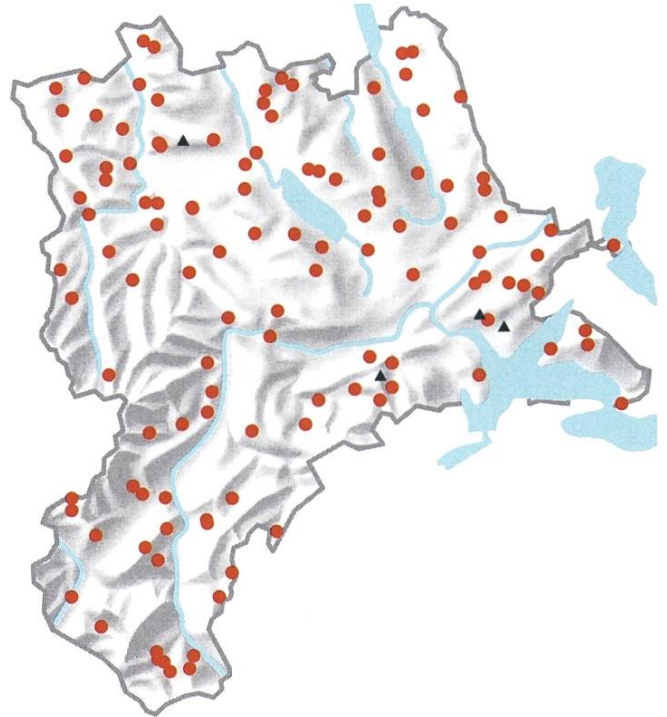
Dicranella grevilleana (Brid.) Schimp.
Greville-Kleingabelzahnmoos

Funde 1 / Wiese

Tiefster Vitznau Rufli, 970 m

Höchster Vitznau Rufli, 970 m

Erster Vitznau Rufli, Müller 1990



Dicranella heteromalla (Hedw.) Schimp.
Einseitwendiges Kleingabelzahnmoos

Funde 127 / Waldboden

Tiefster Emmen Under Schiltwald, 417 m

Höchster Flühli Beichle, 1619 m

Erster Kriens Hergiswald, Hegetschweiler o. A.



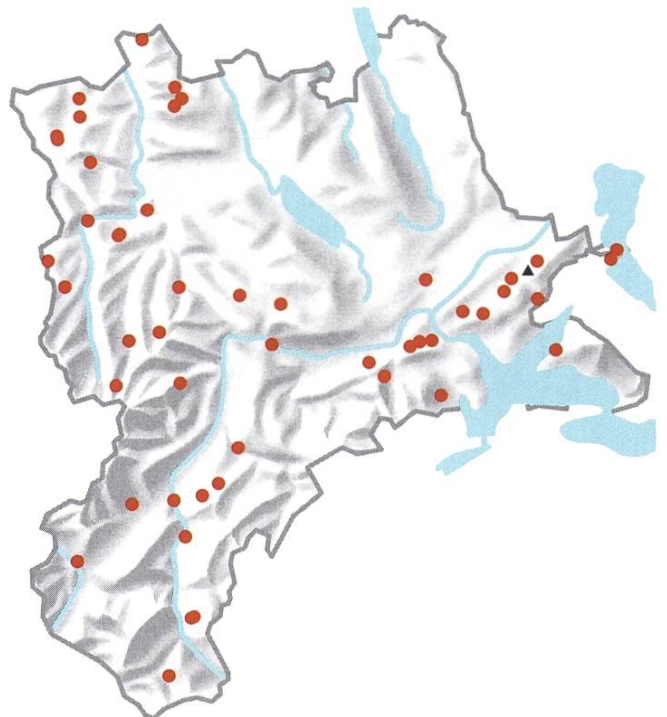
Dicranella howei Renaud & Cardot
Howes Kleingabelzahnmoos

Funde 2 /

Tiefster Inwil Pfaffwil, 425 m

Höchster Pfaffnau St. Urban, 500 m

Erster Inwil Pfaffwil, Zemp 2011



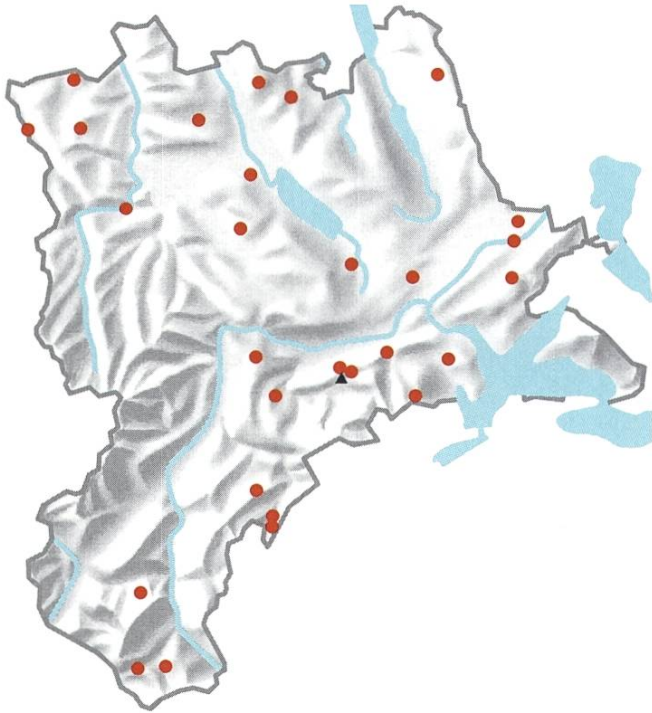
Dicranella rufescens (Dicks.) Schimp.
Rötliches Kleingabelzahnmoos

Funde 51 / Waldboden

Tiefster Meierskappel Chieme, 420 m

Höchster Flühli Salwiden, 1400 m

Erster Root Rooterberg, Widmer 1952



Dicranella schreberiana (Hedw.) Dixon

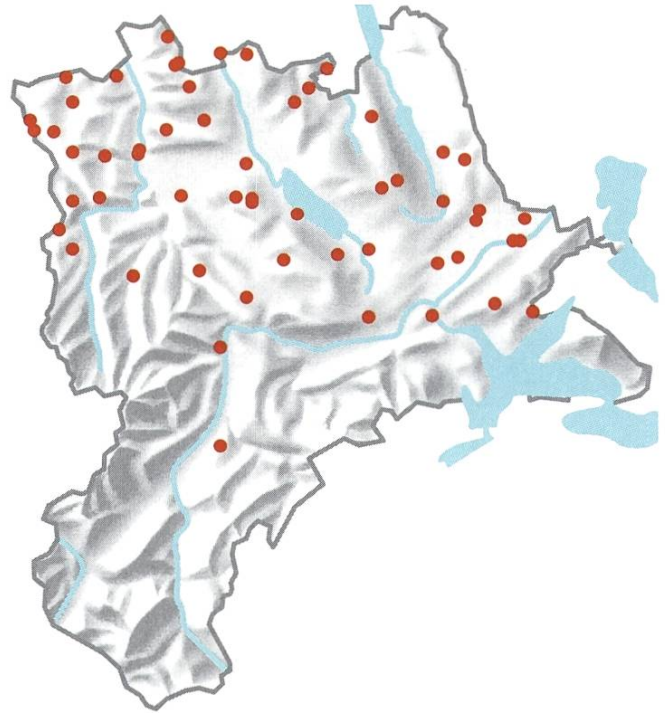
Schreibers Kleingabelzahnmoos

Funde 29 / Acker

Tiefster Root Unterallmend Perlen, 411 m

Höchster Hasle Schimbrigbad, 1450 m

Erster Schwarzenberg Lifelen, Widmer 1953



Dicranella staphylina H. Whitehouse

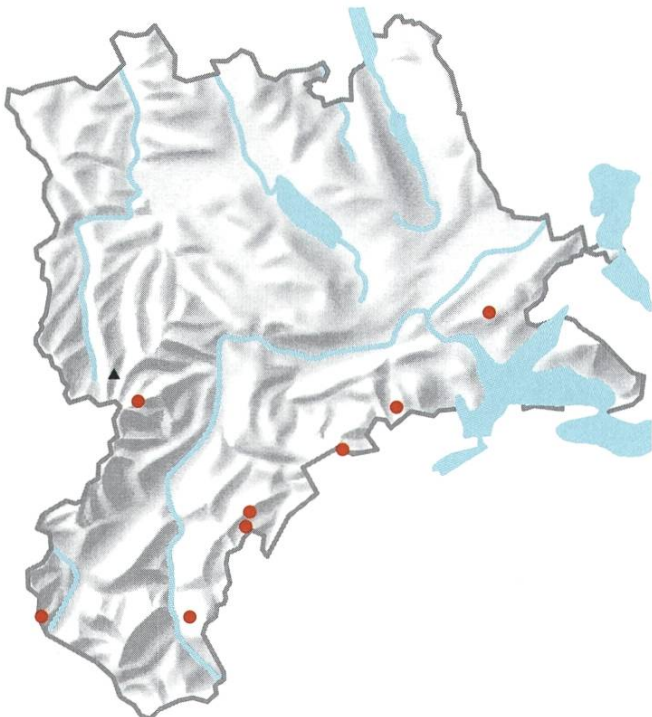
Acker-Kleingabelzahnmoos

Funde 59 / Acker

Tiefster Root Unterallmend Perlen, 411 m

Höchster Hasle NE Haldenegg, 900 m

Erster Reiden Lutertal, Zemp 2000



Dicranella subulata (Hedw.) Schimp.

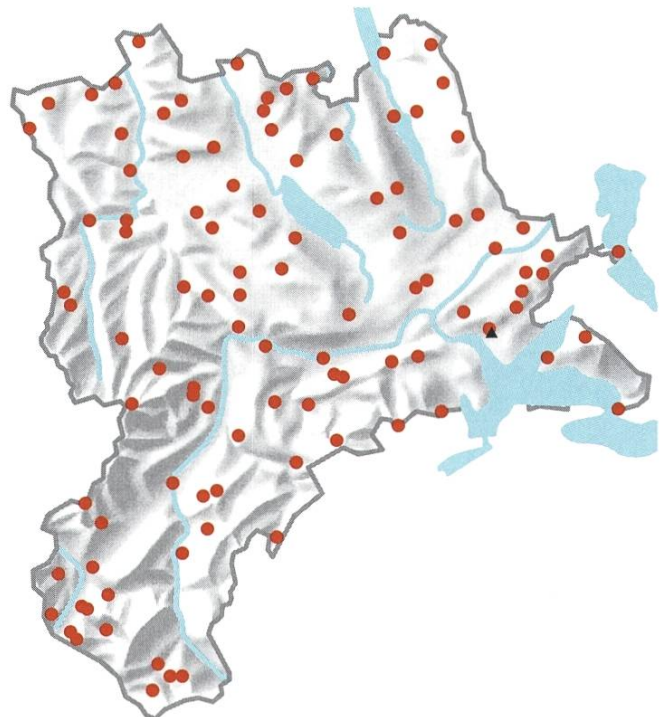
Pfriemenblättriges Kleingabelzahnmoos

Funde 9 / Gestein kalkreich, Siedlung

Tiefster Adligenswil Dietschiberg, 620 m

Höchster Schwarzenberg E Mittaggüpfli, 1770 m

Erster Luthern Napf Nordabhang, Culmann 1909



Dicranella varia (Hedw.) Schimp.

Rotes Kleingabelzahnmoos

Funde 104 /

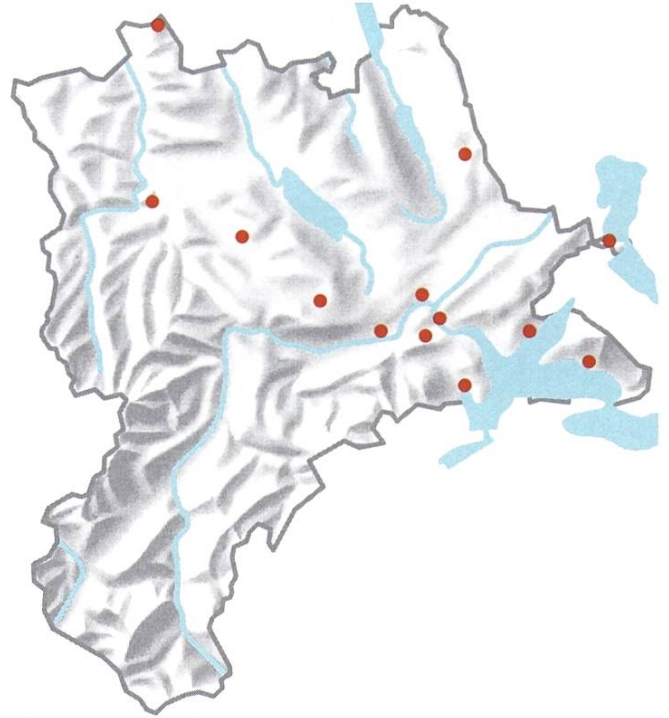
Tiefster Inwil ARA, 415 m

Höchster Flühli Vorderschwarzenegg, 1550 m

Erster Meggen Meggerwald, Widmer 1950



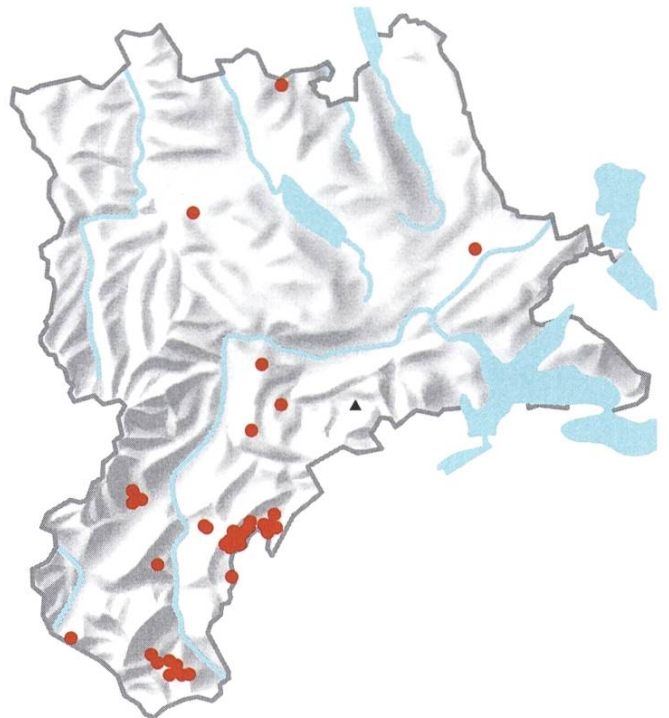
Dicranodontium uncinatum (Harv.) A. Jaeger
 Hakiges Bruchblattmoos
 Funde 2 / Waldboden, Gestein kalkarm
 Tiefster Hasle S Chilchli, 1420 m
 Höchster Entlebuch Gugelwald, 1560 m
 Erster Entlebuch Gugelwald, Zemp 2012



Dicranoweisia cirrata (Hedw.) Lindb.
 Lockiges Gabelzahnperlmoos
 Funde 13 / Epiphyt
 Tiefster Meierskappel Böschenrot, 420 m
 Höchster Ruswil Herrenweg Kapelle, 740 m
 Erster Luzern Littau, Zemp 1998



Dicranoweisia compacta (Schwägr.) Schimp.
 Dichtes Gabelzahnperlmoos
 Funde 1 / Gestein kalkarm
 Tiefster Flühli Brienzer Rothorn, 2200 m
 Höchster Flühli Brienzer Rothorn, 2200 m
 Erster Flühli Brienzer Rothorn, Zemp 2009



Dicranum bonjeanii De Not.
 Sumpf-Gabelzahnmoos
 Funde 53 / Flachmoor
 Tiefster Eschenbach Mettlenmoos, 415 m
 Höchster Flühli Wasserfallenegg, 1771 m
 Erster Schwarzenberg Meiestoss, Widmer 1949



Dicranum brevifolium (Lindb.) Lindb.

Kurzblättriges Gabelzahnmoos

Funde 1 / Gestein kalkarm

Tiefster Entlebuch Alp Tossen, 1480 m

Höchster Entlebuch Alp Tossen, 1480 m

Erster Entlebuch Alp Tossen, Zemp 2009



Dicranum elongatum Schwägr.

Verlängertes Gabelzahnmoos

Funde 1 / Gestein kalkarm

Tiefster Entlebuch Rotbach-Rossweid, 1310 m

Höchster Entlebuch Rotbach-Rossweid, 1310 m

Erster Entlebuch Rotbach-Rossweid, Schnyder 2009



Dicranum flagellare Hedw.

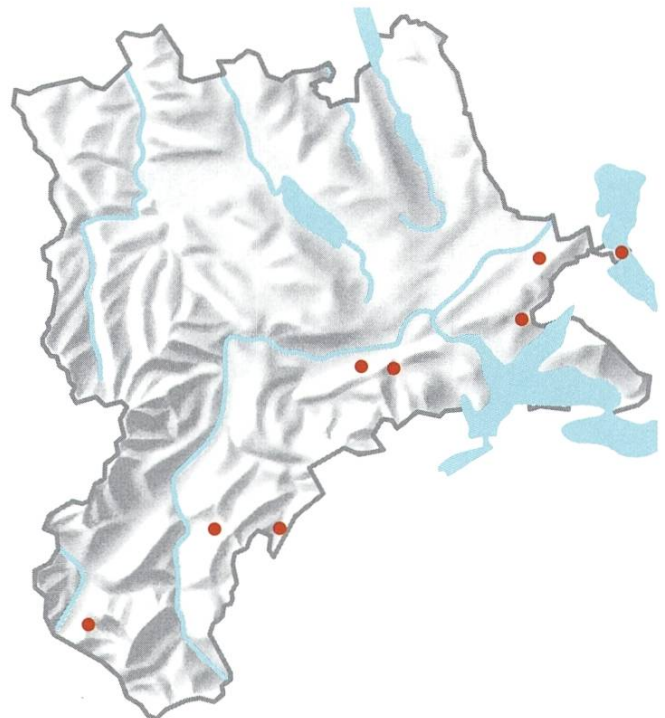
Peitschen-Gabelzahnmoos

Funde 1 / Gestein kalkarm

Tiefster Flühli Schwarzenegg, 1464 m

Höchster Flühli Schwarzenegg, 1464 m

Erster Flühli Schwarzenegg, WKM 1999



Dicranum fulvum Hook.

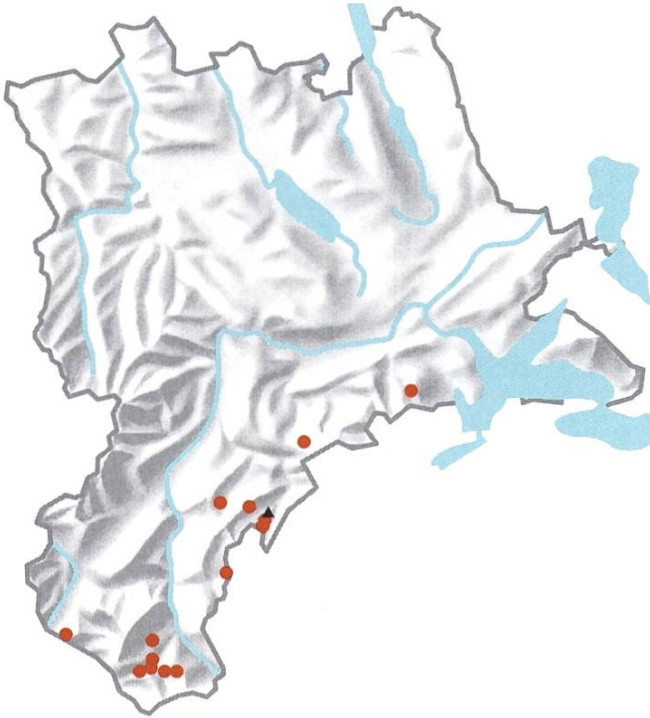
Braungelbes Gabelzahnmoos

Funde 8 / Gestein kalkarm

Tiefster Meierskappel Chieme, 460 m

Höchster Schüpfheim Änggelauene, 1335 m

Erster Schüpfheim Änggelauene, Persico 2003



***Dicranum fuscescens* Sm.**

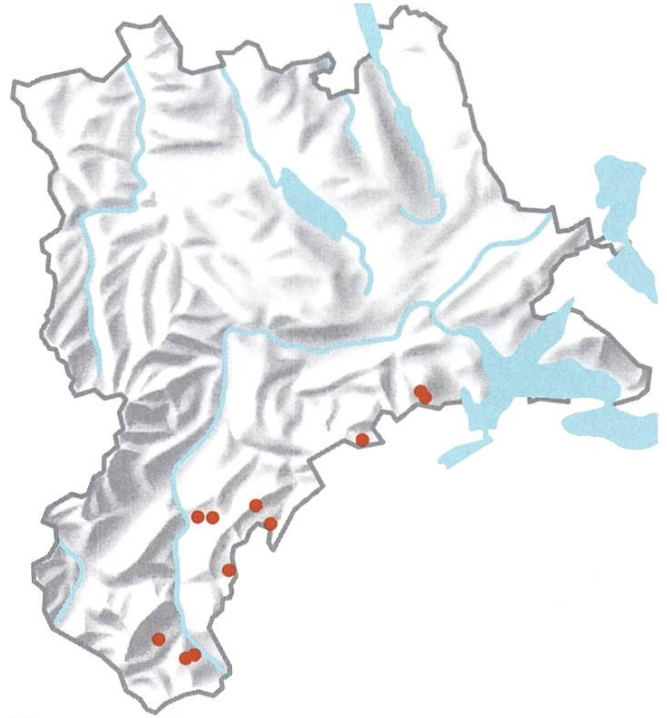
Braunes Gabelzahnmoos

Funde 15 / Gestein kalkarm

Tiefster Kriens Chessel, 1010 m

Höchster Hasle Toreggmoor, 1480 m

Erster Entlebuch Fürstein Gürmsch, Widmer 1954



***Dicranum majus* Sm.**

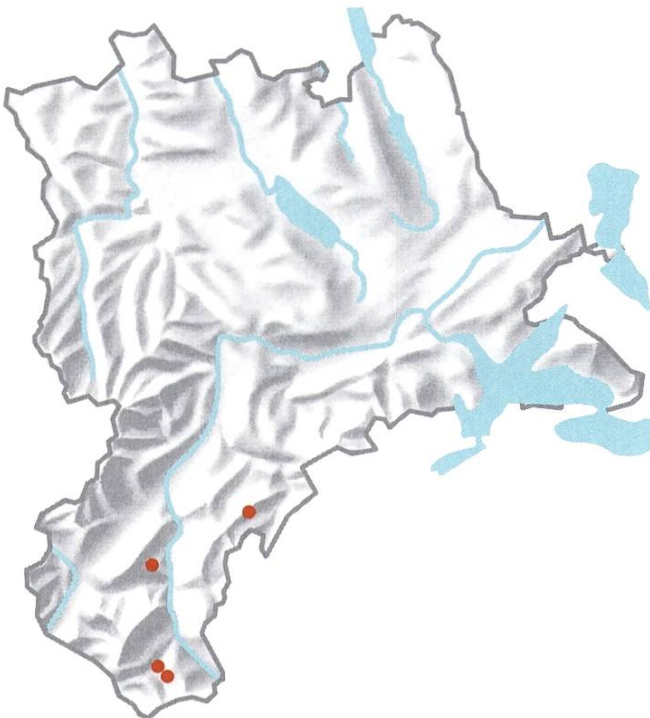
Grosses Gabelzahnmoos

Funde 11 / Waldboden

Tiefster Kriens Chessel, 1040 m

Höchster Schwarzenberg Oberalp, 1520 m

Erster Flühli Grossgfäl, Huber 1970



***Dicranum muehlenbeckii* Bruch & Schimp.**

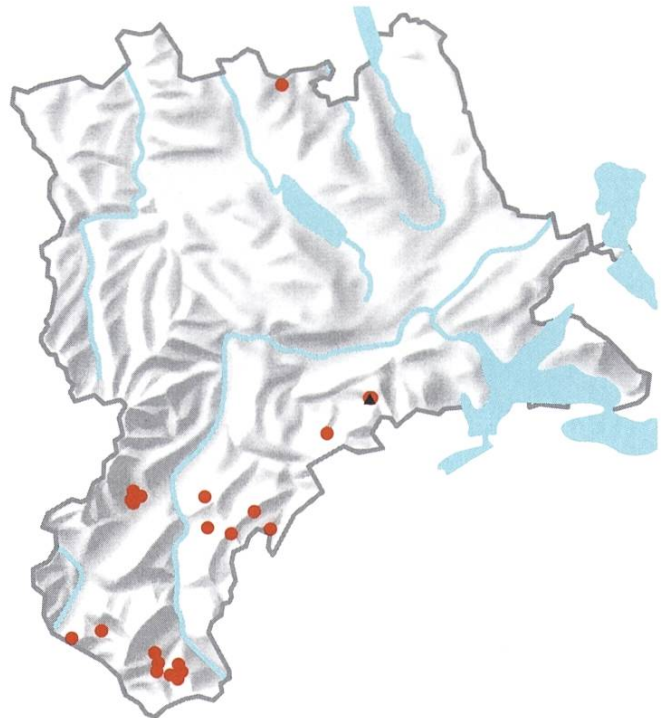
Weissfilziges Gabelzahnmoos

Funde 4 / Waldboden, Gestein kalkarm

Tiefster Flühli Salwideli, 1350 m

Höchster Hasle Toregg, 1480 m

Erster Flühli Salwideli, Yerly 1962



***Dicranum polysetum* Sw. ex anon.**

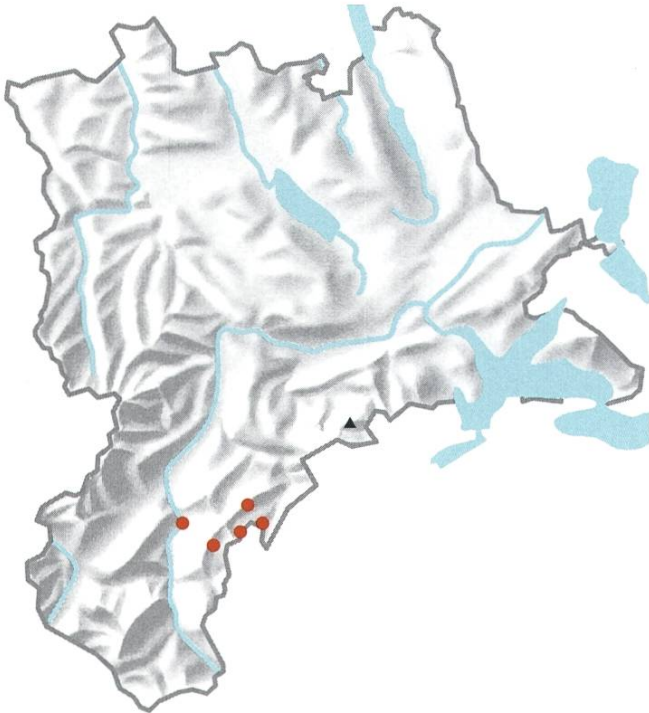
Wellblättriges Gabelzahnmoos

Funde 25 / Hochmoor

Tiefster Schlierbach Etzelwil, 754 m

Höchster Hasle Lanzige, 1700 m

Erster Schwarzenberg Foremoos, Widmer 1953



Dicranum spadiceum J. E. Zetterst.

Kastanienbraunes Gabelzahnmoos

Funde 6 / Gestein kalkarm

Tiefster Schwarzenberg Eigental, 1450 m

Höchster Schüpfheim Schafmatt, 1940 m

Erster Schwarzenberg Eigental, Widmer 1954



Dicranum spurium Hedw.

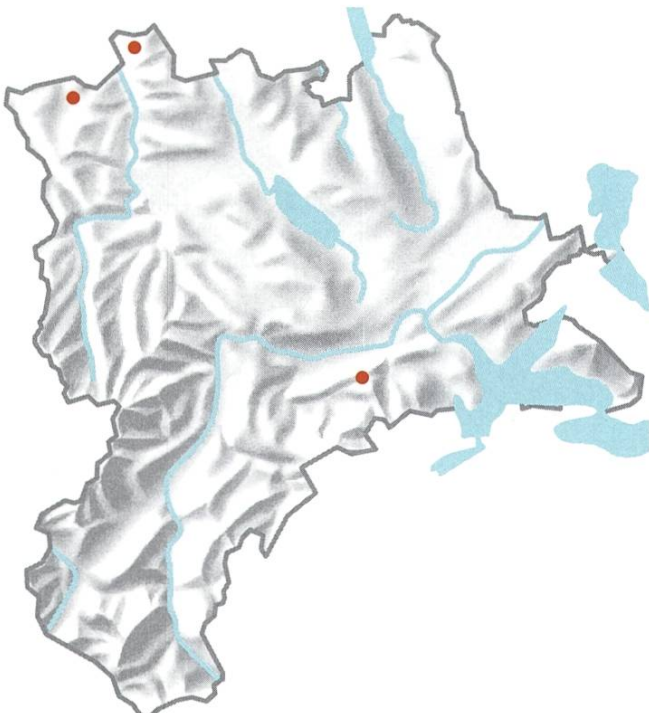
Unechtes Gabelzahnmoos

Funde 1 / Hochmoor

Tiefster Escholzmatt-Marbach E Tellenmoos, 833 m

Höchster Escholzmatt-Marbach E Tellenmoos, 833 m

Erster Escholzmatt-Marb. E Tellenmoos, WKM 1999



Dicranum tauricum Sapjegin

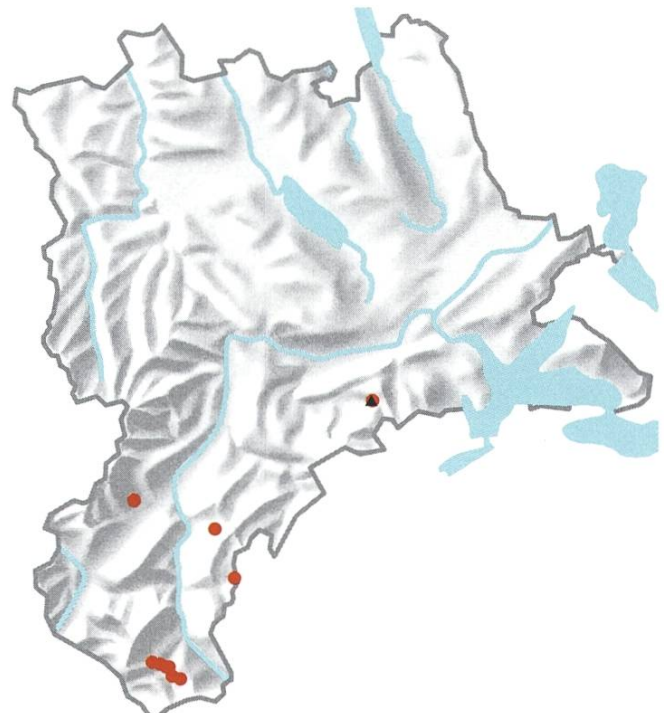
Steifblättriges Gabelzahnmoos

Funde 3 / Epiphyt

Tiefster Wikon E Marienburg, 580 m

Höchster Schwarzenberg Gassrütiwald, 950 m

Erster Pfaffnau Bannwald, Zemp 2008



Dicranum undulatum Brid.

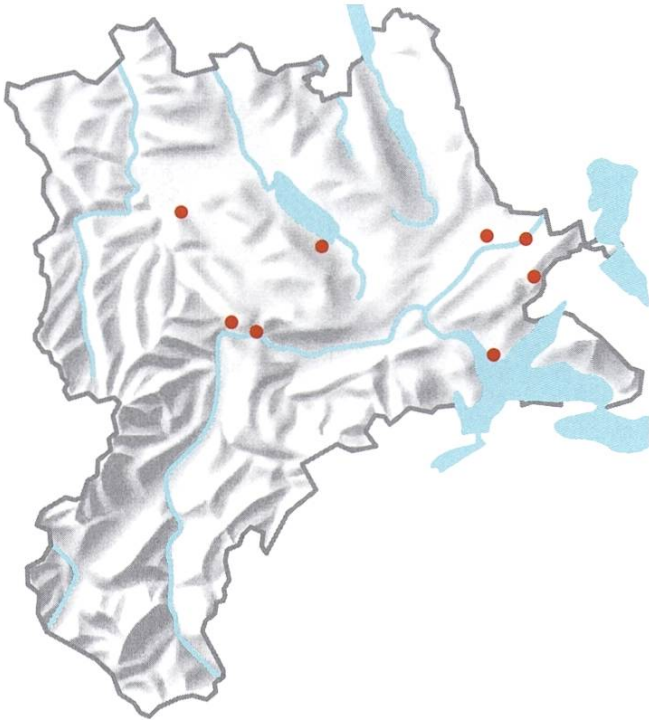
Moor-Gabelzahnmoos

Funde 12 / Hochmoor

Tiefster Escholzmatt-Marbach Tellenmoos E, 847 m

Höchster Flühli Salwiden, 1486 m

Erster Schwarzenberg Foremoos, Widmer 1953



Didymodon acutus (Brid.) K.Saito
Spitzblättriges Doppelzahnmoos

Funde 8 / Gestein kalkreich

Tiefster Root Reussufer, 420 m

Höchster Wolhusen Burgruine, 660 m

Erster Wolhusen Burgruine, Urmi 1992



Didymodon cordatus Jur.

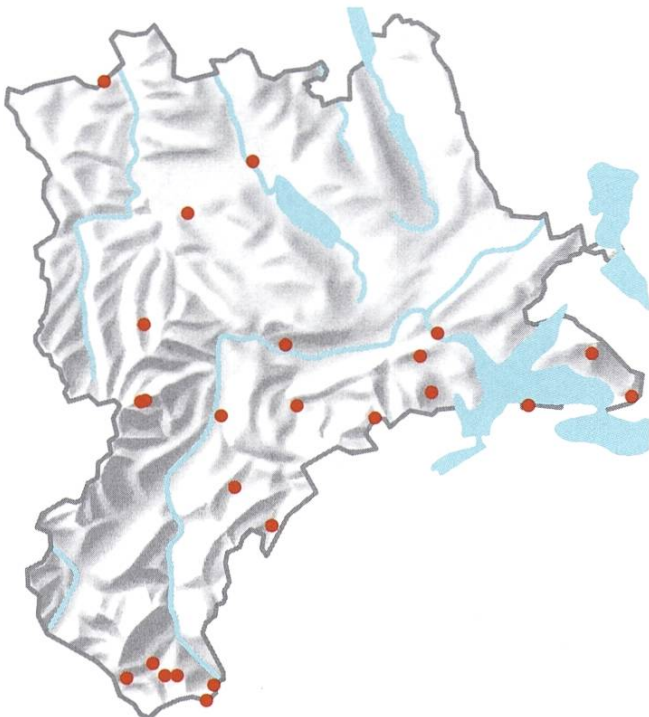
Herzblättriges Doppelzahnmoos

Funde 2 / Gestein kalkreich

Tiefster Emmen linkes Reussufer, 430 m

Höchster Reiden Reider Hochflue, 500 m

Erster Emmen linkes Reussufer, Zemp 2014



Didymodon ferrugineus (Besch.) M. O. Hill

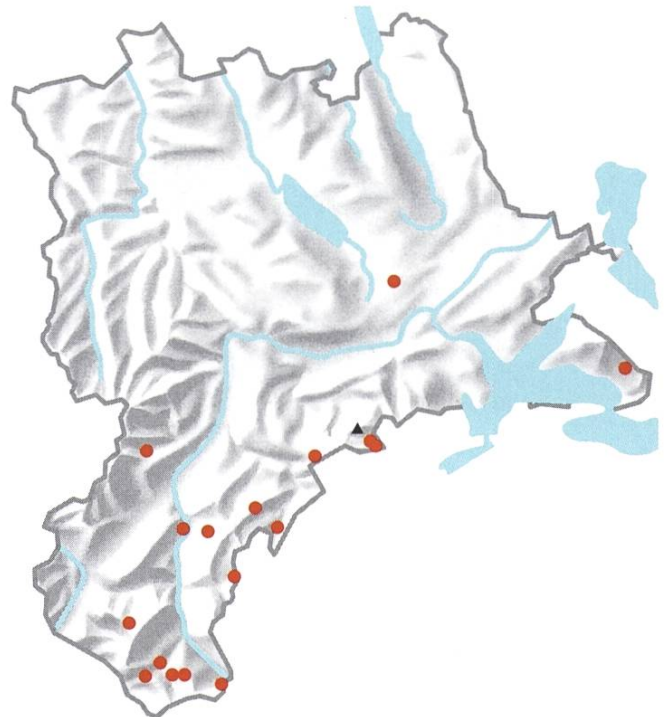
Zurückgekrümmtes Doppelzahnmoos

Funde 24 / Gestein kalkreich, Siedlung

Tiefster Sursee Surseerwald, 495 m

Höchster Flühli Briener Rothorn N, 2280 m

Erster Vitznau Grossi Stockrübi, Maier 1990



Didymodon giganteus (Funck) Jur.

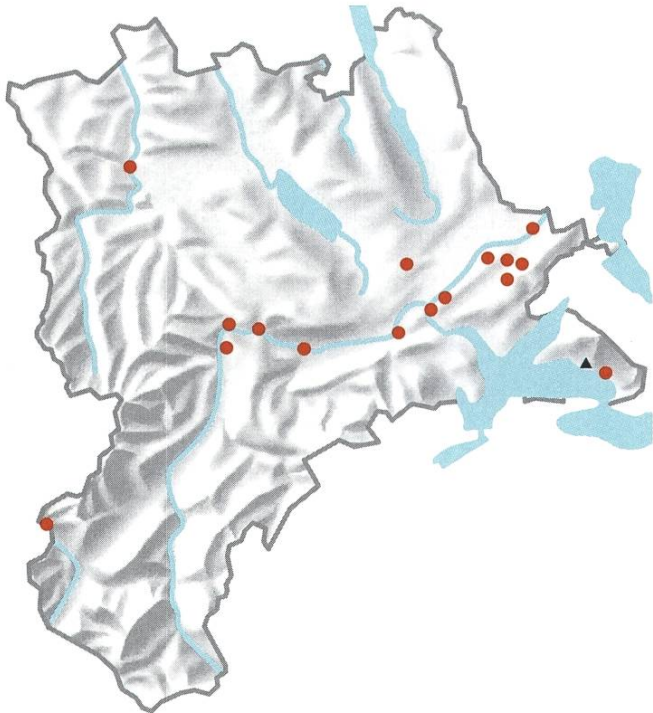
Riesen-Doppelzahnmoos

Funde 18 / Gestein kalkreich, Flachmoor

Tiefster Rothenburg Walige, 531 m

Höchster Flühli Nesslenstock, 1740 m

Erster Schwarzenberg Gumm, Widmer 1954



***Didymodon luridus* Spreng.**

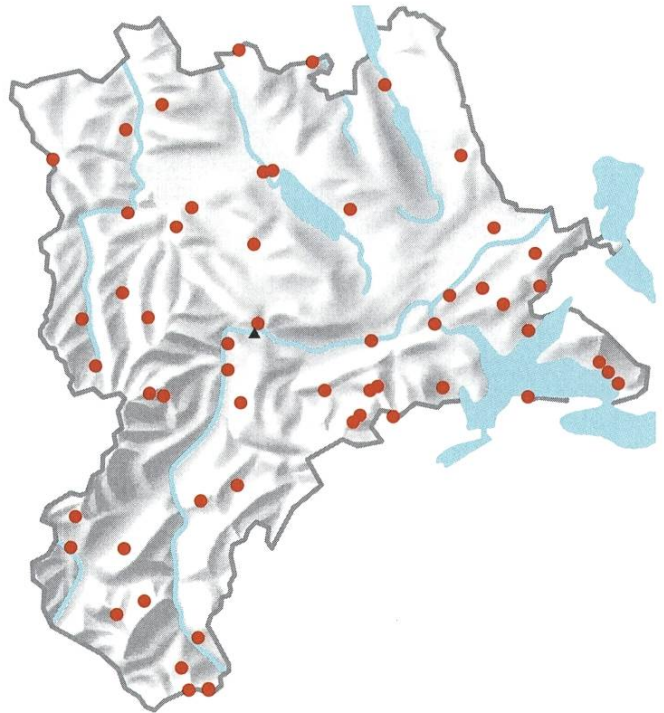
Bräunliches Doppelzahnmoos

Funde 17 / Gestein kalkreich

Tiefster Gisikon alte Reussbrücke, 410 m

Höchster Escholzmatt-Marbach Dürrenbach, 760 m

Erster Weggis W Lützelau Seeufer, Widmer 1955



***Didymodon rigidulus* Hedw.**

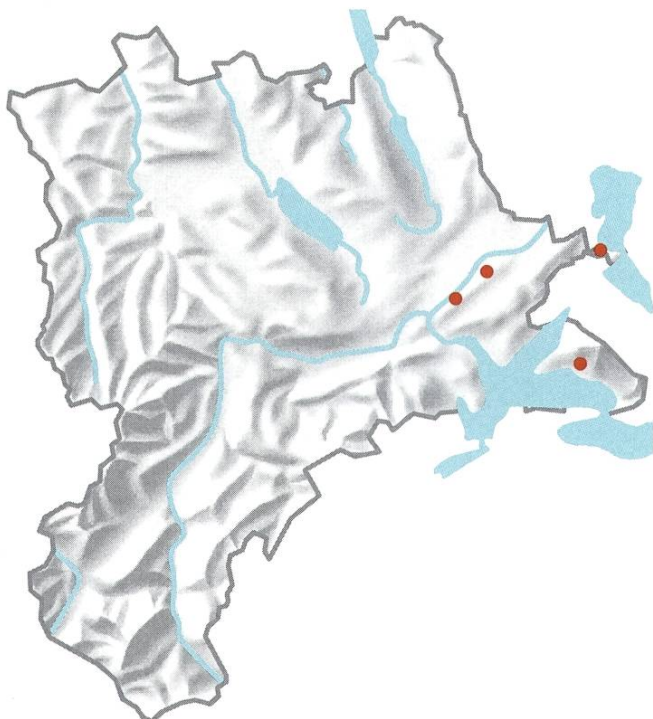
Steifes Doppelzahnmoos

Funde 59 / Gestein kalkreich

Tiefster Ebikon Friedhof, 425 m

Höchster Flühli Brienzer Rothorn, 2240 m

Erster Ruswil Rainbode, Widmer 1953



***Didymodon sinuosus* (Mitt.) Delogne**

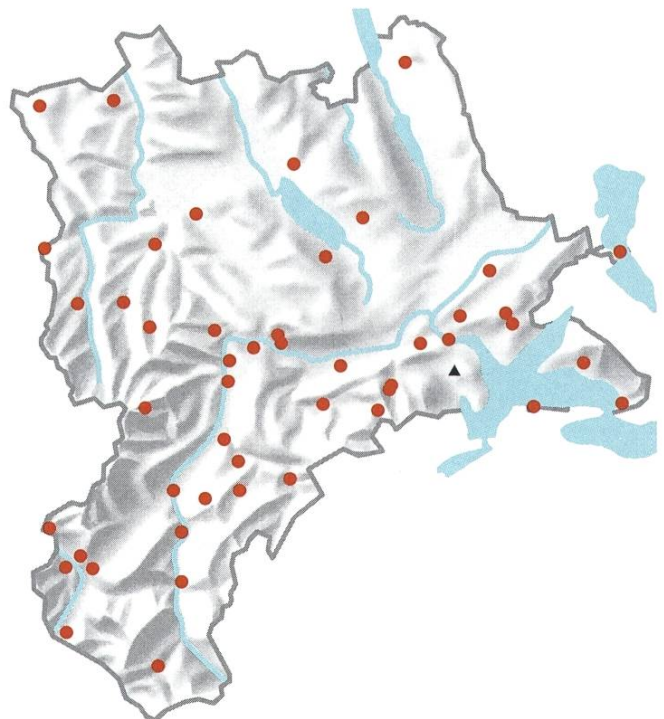
Buchtiges Doppelzahnmoos

Funde 4 / Gestein kalkreich

Tiefster Meierskappel Böschenrot, 415 m

Höchster Weggis Chienbach, 490 m

Erster Emmen Reussufer Rathausen, Zemp 2011



***Didymodon spadicus* (Mitt.) Limpr.**

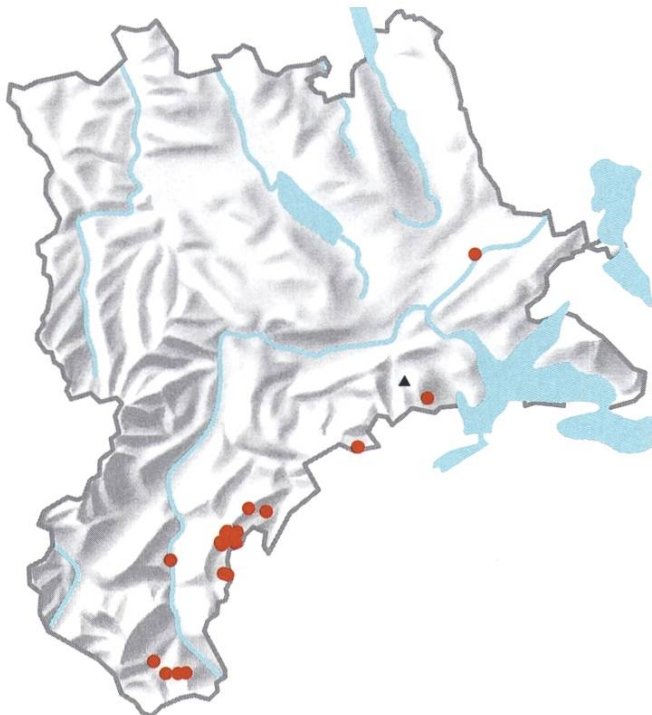
Scheiden-Doppelzahnmoos

Funde 49 / Gewässer

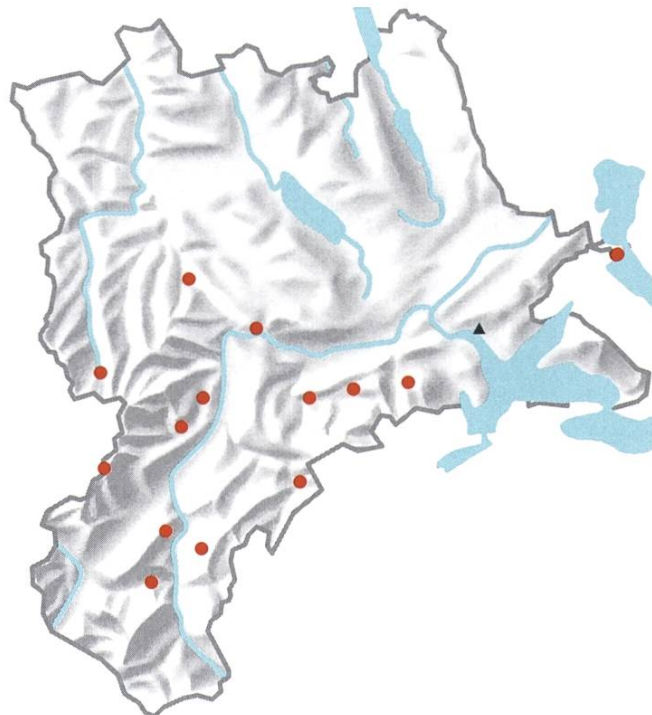
Tiefster Meierskappel Chieme, 416 m

Höchster Schüpflheim Farnere Nordhang, 1400 m

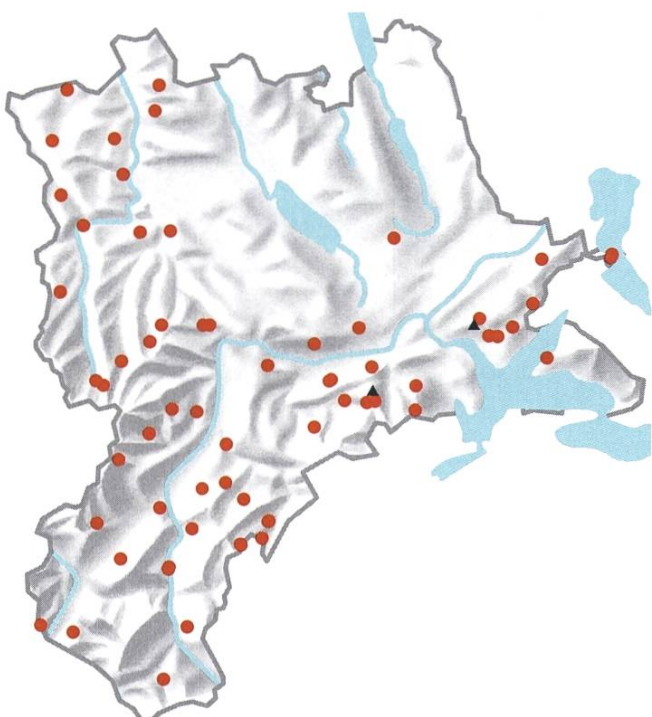
Erster Horw Bireggwald, Widmer 1952



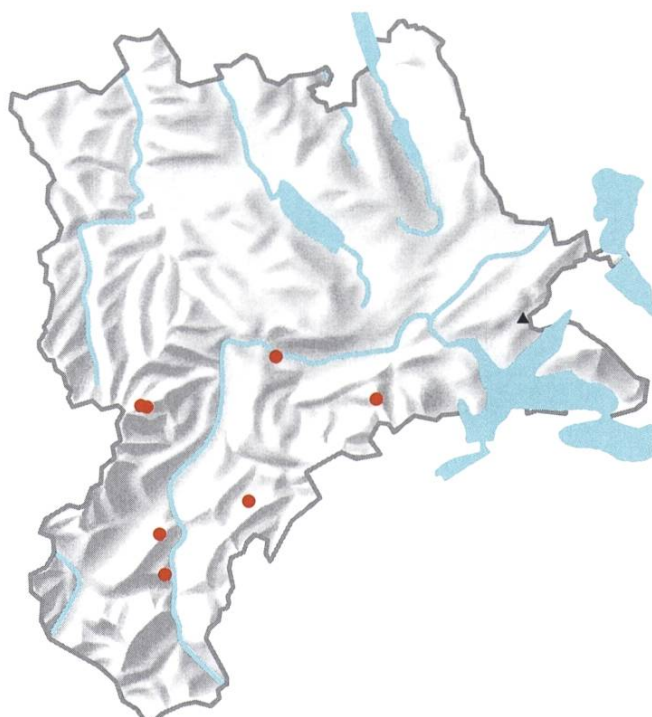
Diobelonella palustris (Dicks.) Ochyra
 Sparriges Kleingabelzahnmoos
 Funde 25 / Gewässer
 Tiefster Emmen Under Schiltwald, 417 m
 Höchster Hasle Fürstein Nordhang, 1700 m
 Erster Kriens Langwasen, Widmer 1950



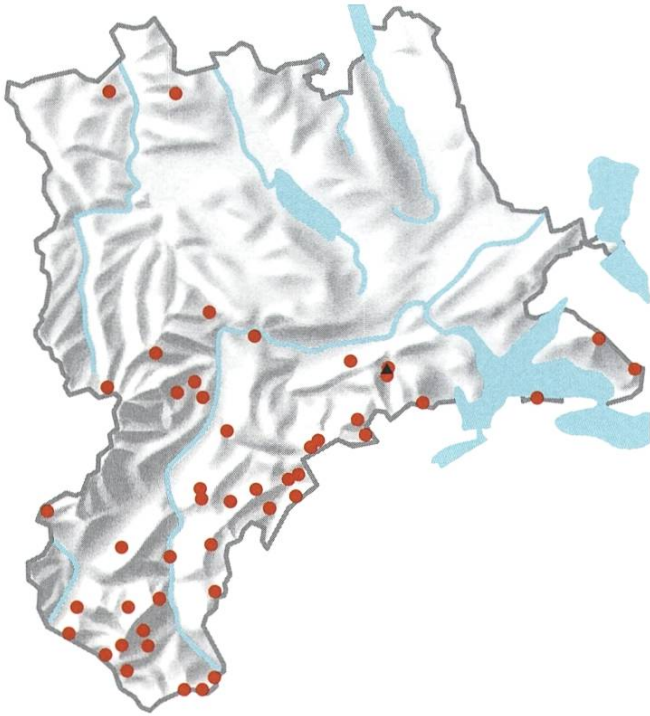
Diphyscium foliosum (Hedw.) D. Mohr
 Blasenmoos
 Funde 16 / Waldboden
 Tiefster Meierskappel Chieme, 417 m
 Höchster Flühli Toregg, 1320 m
 Erster Luzern Dietschibergwald, Widmer 1949



Diplophyllum albicans (L.) Dumort.
 Hellstreifiges Doppelblattmoos
 Funde 67 / Waldboden, Gestein kalkarm
 Tiefster Meierskappel Chieme, 420 m
 Höchster Entlebuch Rotbachtal, 1910 m
 Erster Adligenswil Hombrig, Anonymus 1951



Diplophyllum obtusifolium (Hook.) Dumort.
 Stumpflappiges Doppelblattmoos
 Funde 8 / Waldboden, Gestein kalkarm
 Tiefster Werthenstein Dütscheberg, 620 m
 Höchster Flühli Lüchtersmoos, 1460 m
 Erster Adligenswil Meggerwald, Widmer 1954



Distichium capillaceum (Hedw.) Bruch & Schimp.

Berg-Zweizeilmoos

Funde 49 / Gestein kalkreich

Tiefster Reiden Altental, 530 m

Höchster Flühli Brienz Rothorn, 2250 m

Erster Kriens bei Hergiswald-Brücke, Widmer 1954



Distichium inclinatum (Hedw.) Bruch & Schimp.

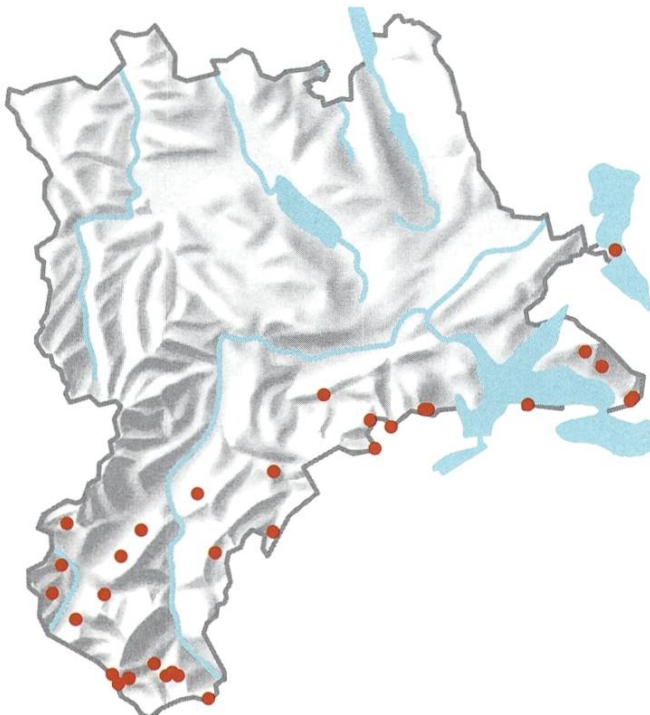
Geneigtfruchtiges Zweizeilmoos

Funde 4 / Gestein kalkreich

Tiefster Flühli Sörenberg, 1200 m

Höchster Flühli N Chruterenpass, 2080 m

Erster Flühli Sörenberg, Culmann 1889



Ditrichum flexicaule (Schwägr.) Hampe

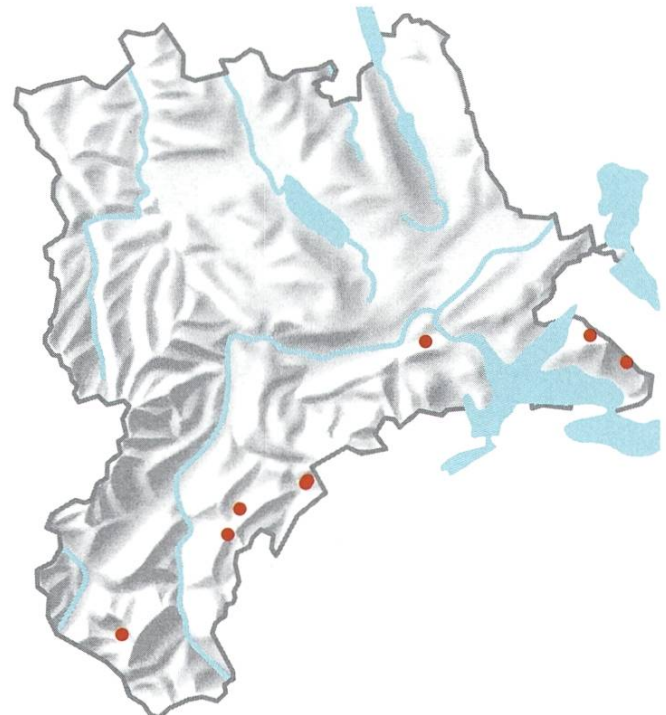
Verbogenstieliges Doppelhaarmoos

Funde 33 / Gestein kalkreich

Tiefster Meierskappel Chieme, 416 m

Höchster Flühli Brienz Rothorn, 2348 m

Erster Vitznau Grossi Stockrübi, Maier 1990



Ditrichum gracile (Mitt.) Kuntze

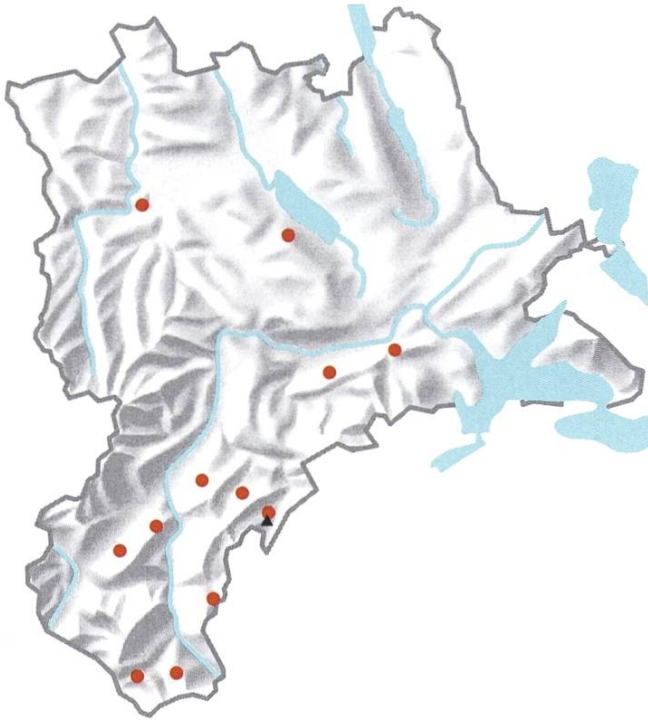
Schlankes Doppelhaarmoos

Funde 8 / Gestein kalkreich

Tiefster Luzern Sonnenberg Nordhang, 510 m

Höchster Schüpfheim Schafmatt, 1860 m

Erster Luzern Sonnenberg Nordhang, Zemp 2007



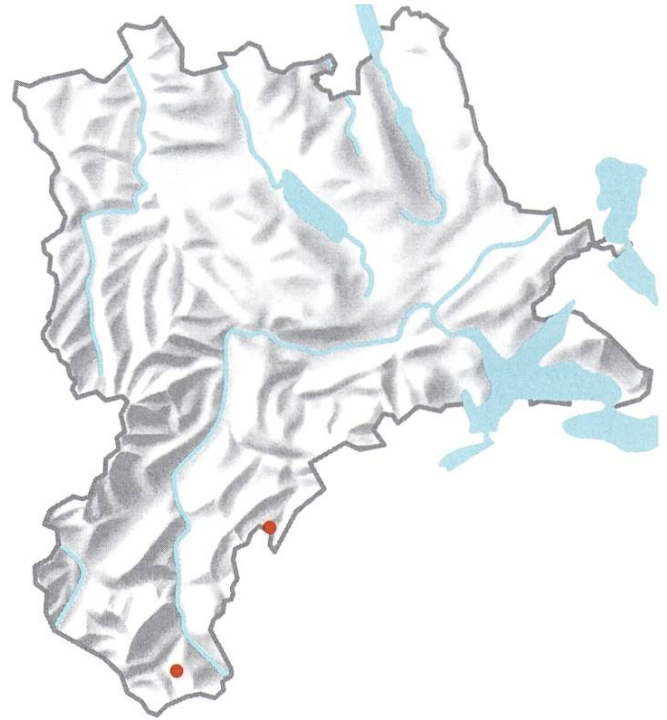
Ditrichum heteromallum (Hedw.) E. Britton
Einseitswendiges Doppelhaarmoos

Funde 13 / Waldboden, Gestein kalkarm

Tiefster Gettnau E Wanneren, 565 m

Höchster Flühli Schwarzenegg, 1464 m

Erster Entlebuch Fürstein Gürmsch, Widmer 1954



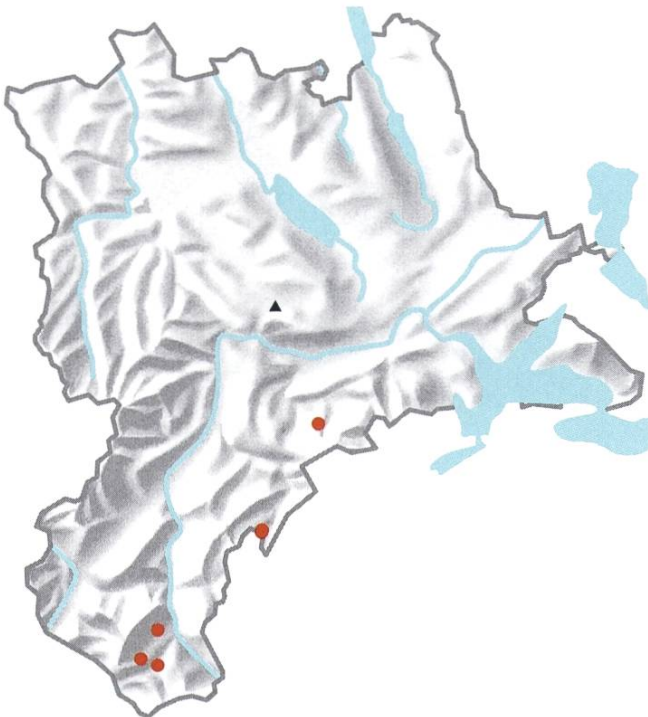
Drepanocladus lycopodioides (Brid.) Warnst.
Bärlapp-Sichelmoos

Funde 2 / Flachmoor

Tiefster Flühli Salwiden, 1449 m

Höchster Entlebuch Gugelwald, 1460 m

Erster Flühli Salwiden, Ecker 2004



Drepanocladus trifarius (F. Weber & D. Mohr) Paris
Dreizeiliges Schönmoos

Funde 7 / Flachmoor

Tiefster Ruswil, 650 m

Höchster Entlebuch Gugelwald, 1450 m

Erster Ruswil, Früh o. A.



Encalypta alpina Sm.
Alpen-Glockenhutmoos

Funde 4 / Gestein kalkreich

Tiefster Escholzmatt-Marbach Bättenalpflue, 1800 m

Höchster Flühli Schratteflue, 2080 m

Erster Escholzmatt-M. Bättenalpflue, Zemp 2009



Encalypta ciliata Hedw.

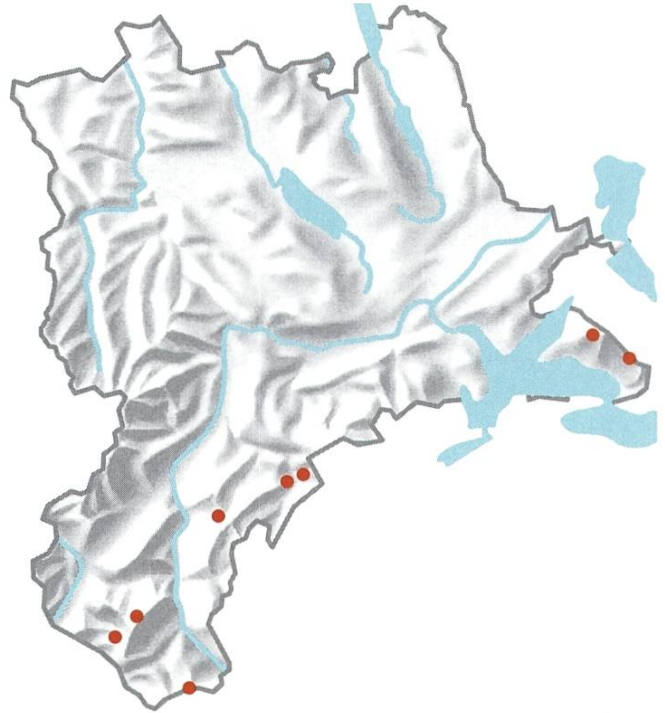
Wimpern-Glockenhutmoos

Funde 1 / Gestein kalkarm

Tiefster Flühli Haglere, 1800 m

Höchster Flühli Haglere, 1800 m

Erster Flühli Haglere, Zemp 2014



Encalypta raptocarpa Schwägr.

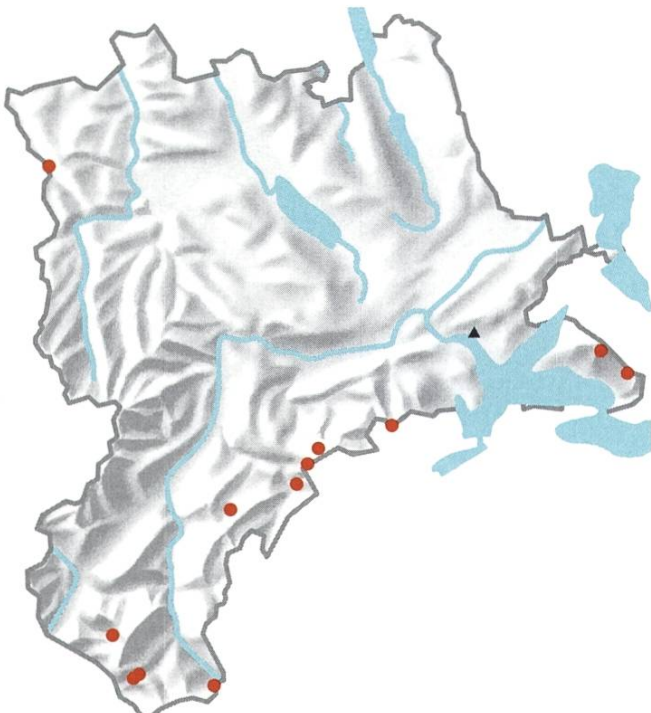
Streifenfrüchtiges Glockenhutmoos

Funde 8 / Gestein kalkreich

Tiefster Entlebuch Ällegg, 1380 m

Höchster Flühli Briener Rothorn, 2050 m

Erster Escholzmatt-M. Bättenalpflue, Zemp 2009



Encalypta vulgaris Hedw.

Gemeines Glockenhutmoos

Funde 13 / Gestein kalkreich

Tiefster Luzern Leumatt, 470 m

Höchster Entlebuch Risetenstock, 1800 m

Erster Luzern Leumatt, Widmer 1950



Entodon schleicheri (Schimp.) Demet.

Schleichers Zwischenzahnmoos

Funde 5 / Gestein kalkreich

Tiefster Meggen Seeacher, 440 m

Höchster Luzern Bürgenstock, 900 m

Erster Luzern Bürgenstock, Widmer 1955



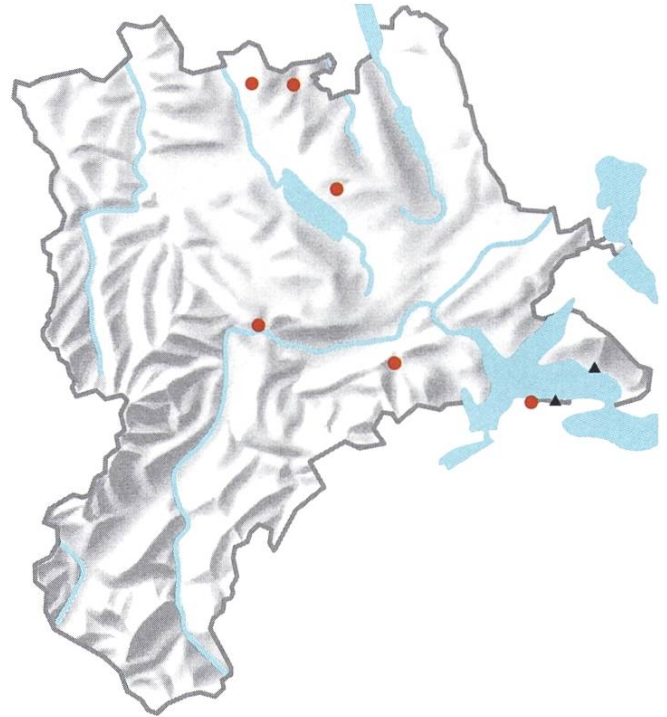
Eremonotus myriocarpus (Carrington) Pearson
Zwerg-Spitzmoos

Funde 4 / Gestein kalkarm

Tiefster Schwarzenberg Chrägütsch, 1200 m

Höchster Schwarzenberg Mittaggüpfli, 1600 m

Erster Schwarzenberg Chrägütsch, Widmer 1954



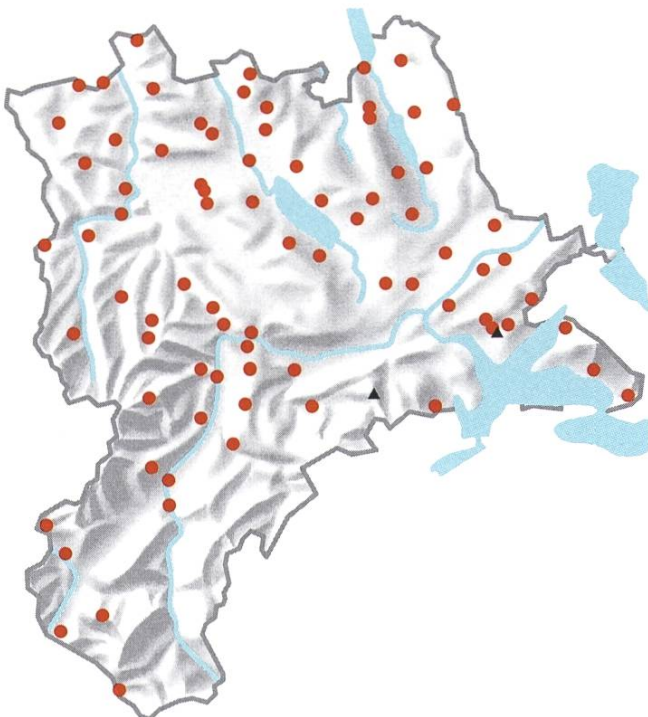
Eurhynchiastrum pulchellum (Hedw.) Ignatov & Huttunen
Hübsches Schönschnabelmoos

Funde 8 / Gestein kalkarm

Tiefster Weggis Riedsort, 435 m

Höchster Luzern Bürgenstock, 900 m

Erster Weggis Riedsort, Widmer 1955



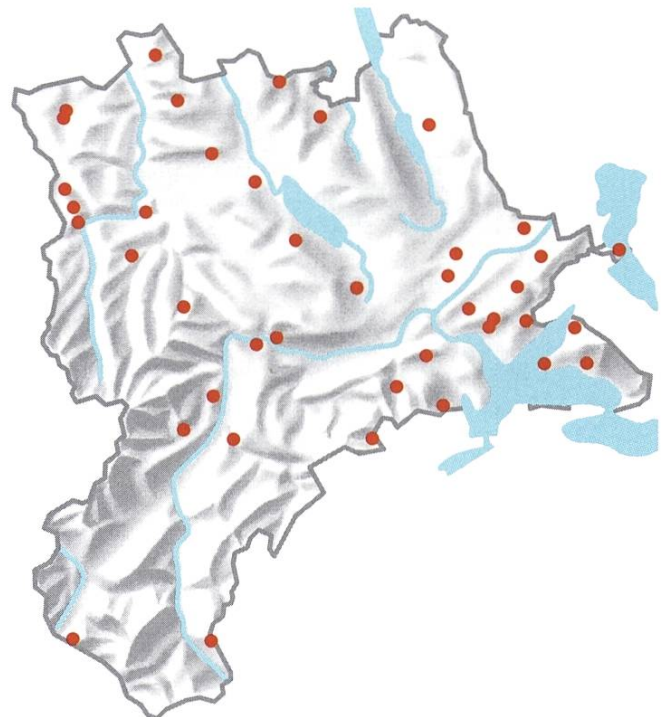
Eurhynchium striatum (Hedw.) Schimp.
Spitzblättriges Schönschnabelmoos

Funde 85 / Waldboden

Tiefster Buchrain Grossmattwald, 420 m

Höchster Escholzmatt-Marbach Marbach, 1435 m

Erster Meggen Meggerwald, Widmer 1949



Fissidens bryoides Hedw.
Birnmoosähnliches Spaltzahnmoos

Funde 41 / Wiese, Gestein kalkarm

Tiefster Ebikon Rotsee S, 422 m

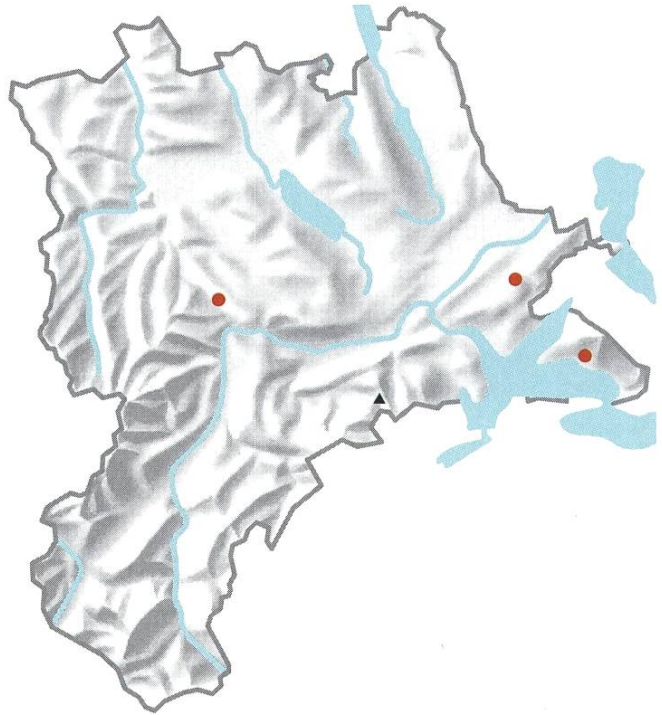
Höchster Flüfli Haglere Alp Satz, 1600 m

Erster Schwarzenberg E Blattenloch, Bisang 1989



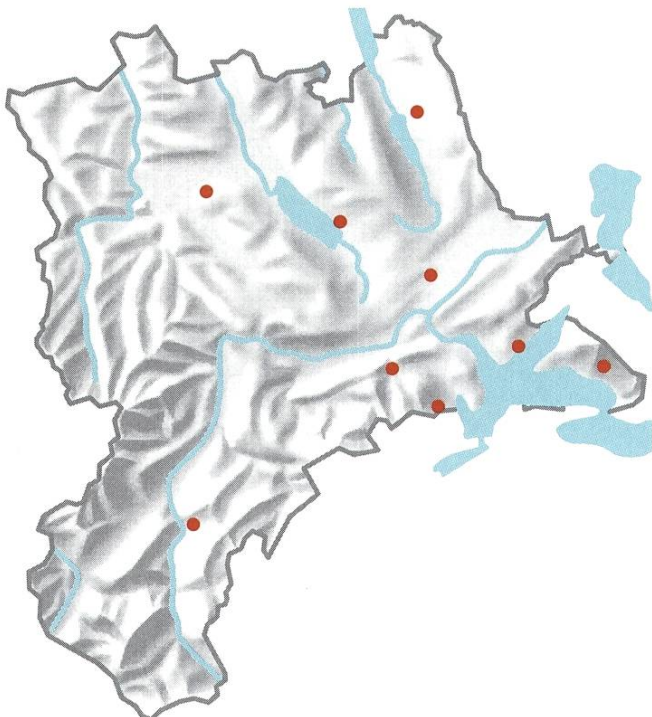
Fissidens crispus Mont.
Krauses Spaltzahnmoos

Funde	1 / Gestein kalkreich
Tiefster	Ettiswil Kottwil, 570 m
Höchster	Ettiswil Kottwil, 570 m
Erster	Ettiswil Kottwil, Zemp 2000



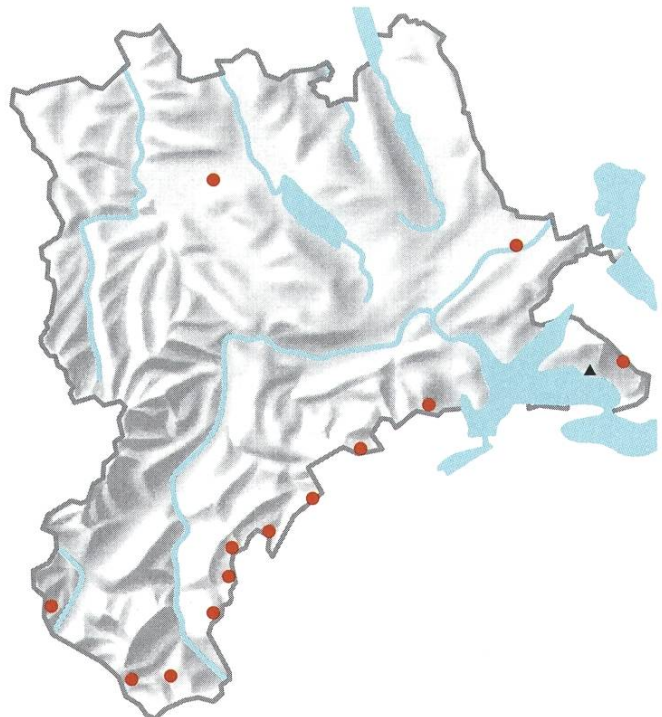
Fissidens exilis Hedw.
Kleines Spaltzahnmoos

Funde	4 / Gestein kalkreich
Tiefster	Weggis Laugneri, 480 m
Höchster	Kriens Chrägütsch, 1100 m
Erster	Kriens Chrägütsch, Widmer 1954



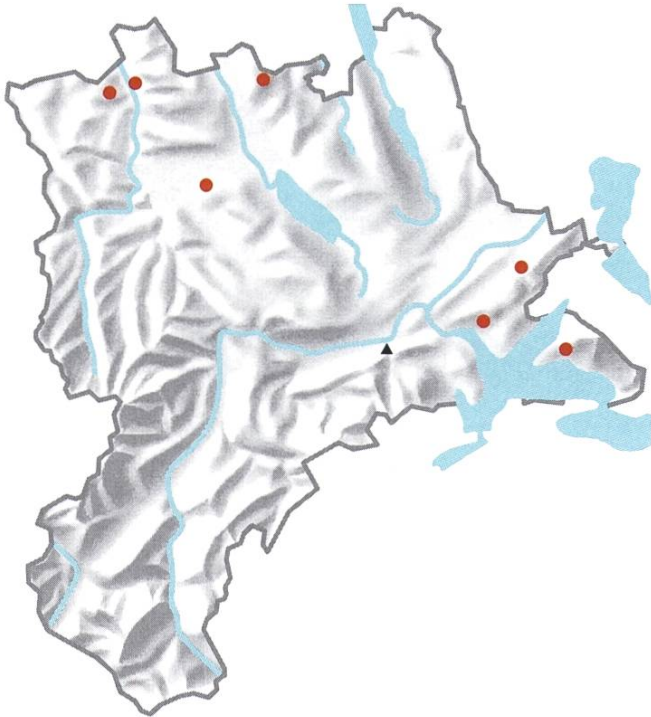
Fissidens gracilifolius Brugg.-Nann. & Nyholm
Schmalblättriges Spaltzahnmoos

Funde	9 / Gestein kalkreich
Tiefster	Meggen Schiffflände, 437 m
Höchster	Flühli N Brandchnubel, 1320 m
Erster	Ettiswil Kottwil, Zemp 2001



Fissidens osmundoides Hedw.
Königsfarnähnliches Spaltzahnmoos

Funde	14 / Wiese, Gestein kalkarm
Tiefster	Root Unterallmend Perlen, 414 m
Höchster	Hasle Fürstein Nordhang, 1750 m
Erster	Weggis W Lützelau, Widmer 1955



Fissidens pusillus (Wilson) Milde
Zwerg-Spaltzahnmoos

Funde 8 / Gestein kalkarm

Tiefster Reiden Höchflue, 500 m

Höchster Schlierbach Etzelwil, 750 m

Erster Malters Ränggbachtobel, Widmer 1949



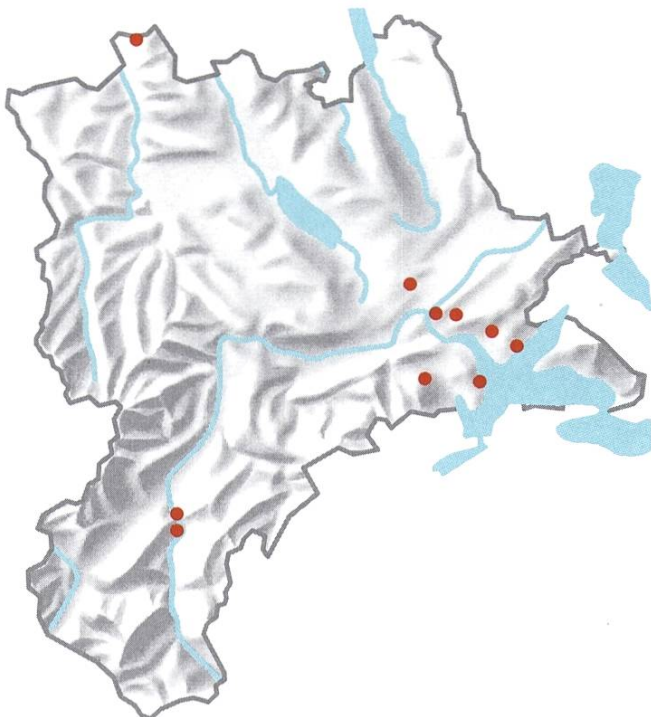
Fissidens rivularis (Spruce) Schimp.
Bach-Spaltzahnmoos

Funde 1 / Gewässer

Tiefster Weggis Herrenwald, 500 m

Höchster Weggis Herrenwald, 500 m

Erster Weggis Herrenwald, Zemp 2007



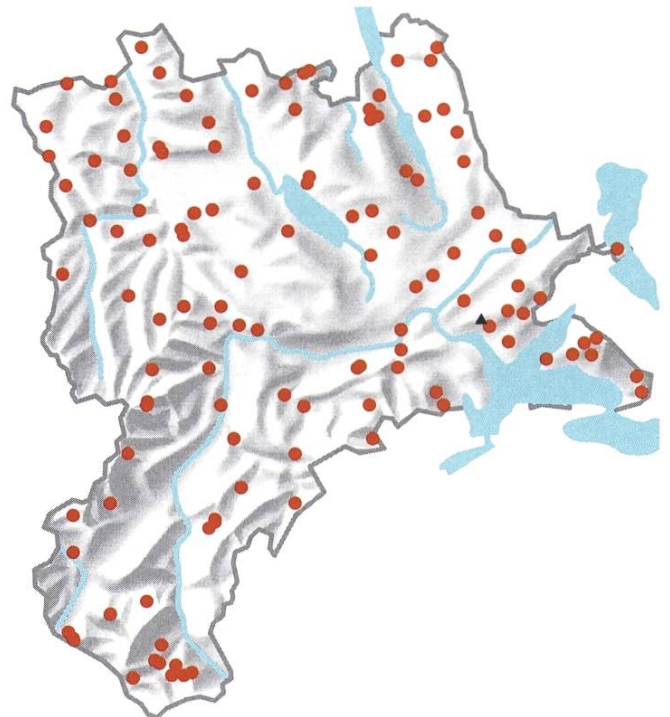
Fissidens rufulus Bruch & Schimp.
Schlankes Spaltzahnmoos

Funde 13 / Gewässer

Tiefster Luzern am Rotsee, 422 m

Höchster Flühli Lammschlucht, 820 m

Erster Kriens Schlosstobel, Zemp 2003



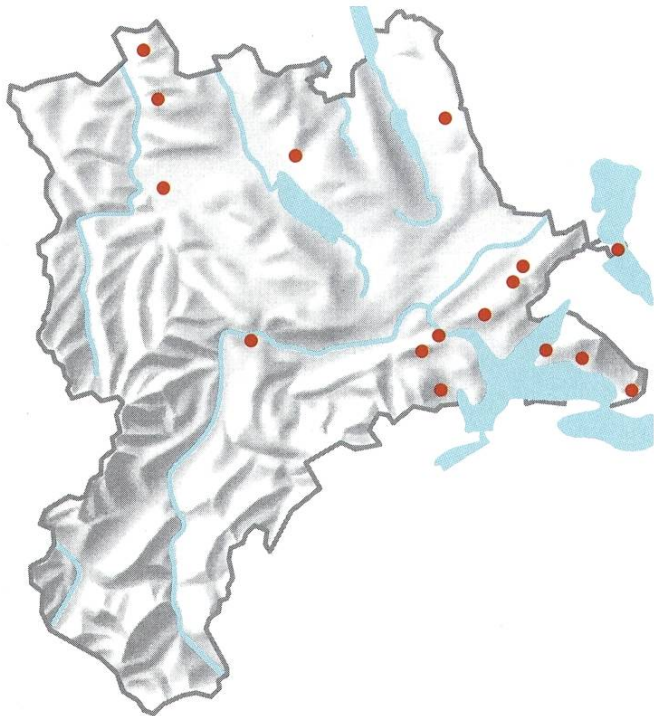
Fissidens taxifolius Hedw.
Eibenblättriges Spaltzahnmoos

Funde 135 / Waldboden

Tiefster Root Unterallmend Perlen, 411 m

Höchster Flühli Grossgfäl, 1490 m

Erster Luzern Dietschibergwald, Widmer 1949



Fissidens viridulus (Sw.) Wahlenb.

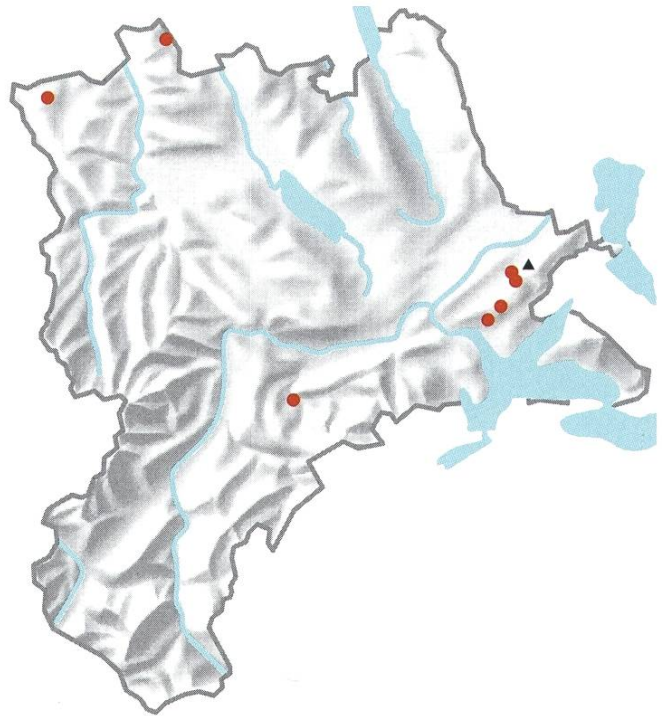
Zartgrünes Spaltzahnmoos

Funde 17 / Waldboden

Tiefster Meierskappel Chieme, 430 m

Höchster Vitznau St. Antoni, 800 m

Erster Luzern Gütschwald, Zemp 1998



Fossombronia pusilla (L.) Nees

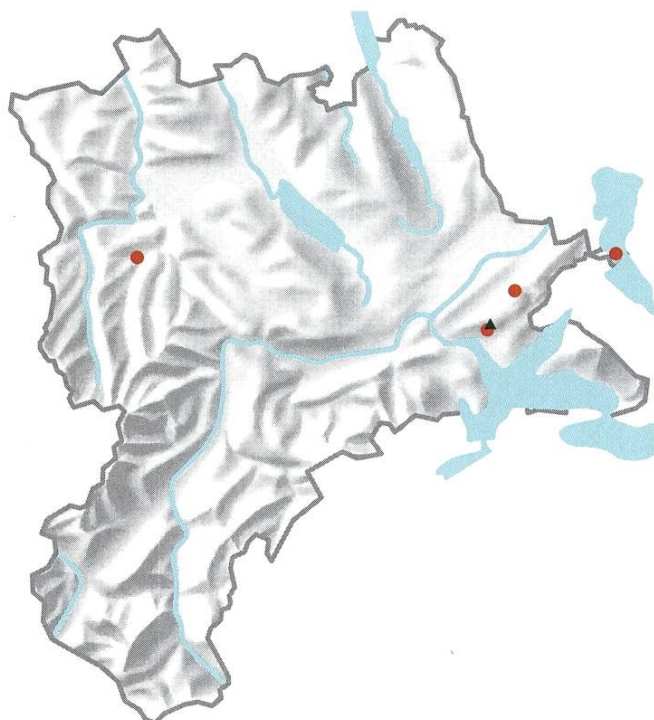
Zwerg-Zipfelmoos

Funde 9 / Acker, Wiese

Tiefster Dierikon NE Spächten, 470 m

Höchster Entlebuch Haselegg, 785 m

Erster Root Rooterberg, Widmer 1952



Fossombronia wondraczekii (Corda) Lindb.

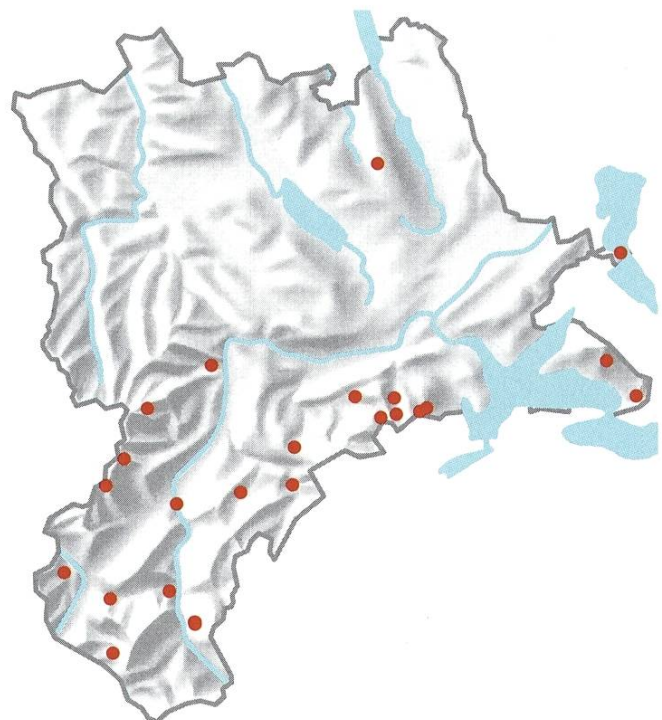
Kamm-Zipfelmoos

Funde 5 / Acker, Wiese

Tiefster Meierskappel Chieme, 420 m

Höchster Adligenswil W Adligenswil, 600 m

Erster Adligenswil W Adligenswil, Widmer 1951



Frullania fragilifolia (Taylor) Gottsche & al.

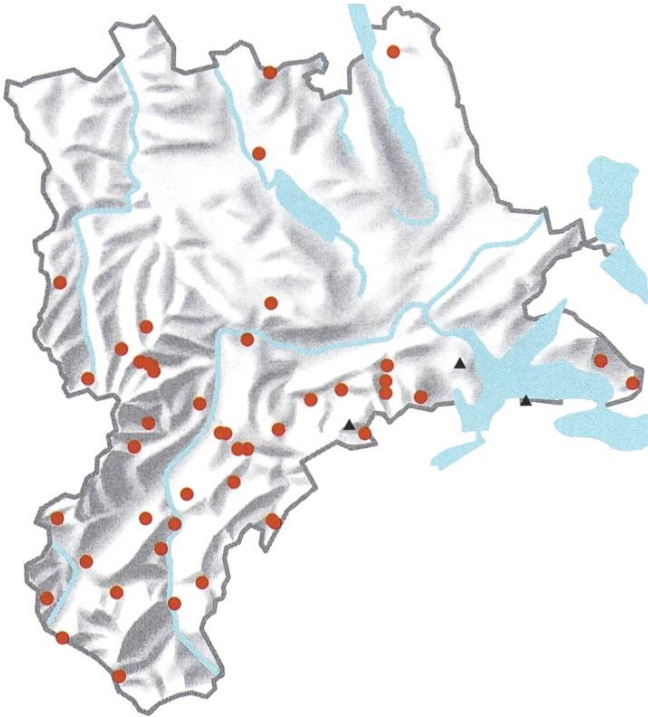
Bruchblättriges Wassersackmoos

Funde 25 / Epiphyt

Tiefster Meierskappel Chieme, 418 m

Höchster Escholzmatt-Marb. Chadhusgraben, 1400 m

Erster Schwarzenberg Eigental, Bisang 1989



Frullania tamarisci (L.) Dumort.

Tamarisken-Wassersackmoos

Funde 49 / Epiphyt

Tiefster Luzern Bireggwald, 500 m

Höchster Escholzmatt-Marbach Marbachegg, 1420 m

Erster Luzern Bireggwald, Ochsner-Christen 1953



Funaria fascicularis (Hedw.) Lindb.

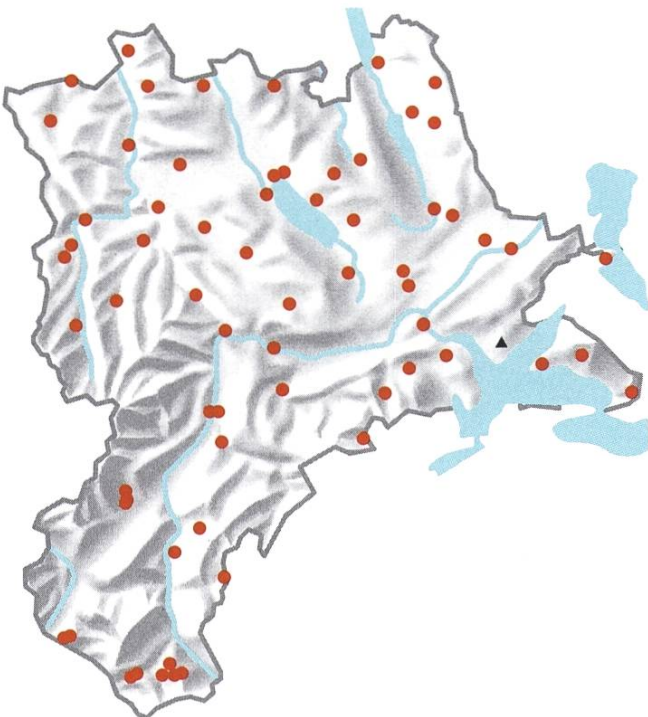
Büscheliges Hinterzahnmoos

Funde 1 / Acker

Tiefster Eglolzwil Chätzigerhöchi, 700 m

Höchster Eglolzwil Chätzigerhöchi, 700 m

Erster Eglolzwil Chätzigerhöchi, Greter 1935



Funaria hygrometrica Hedw.

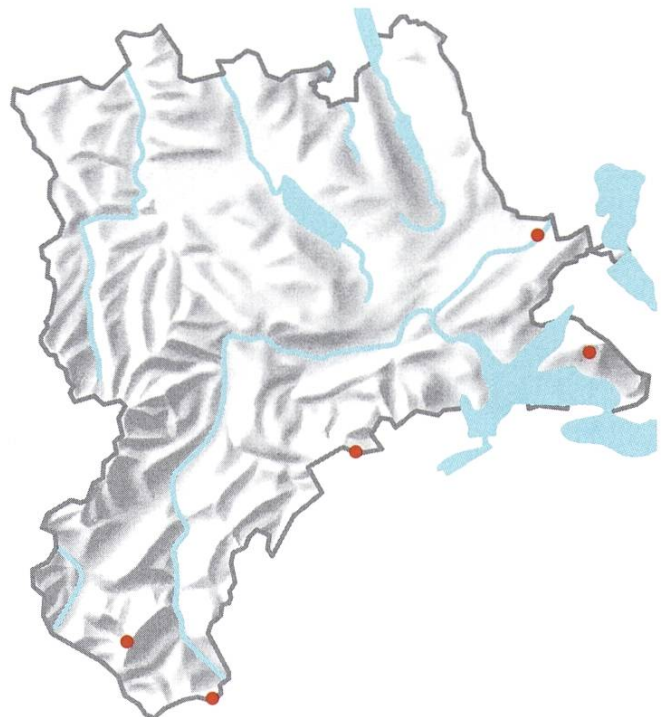
Wetteranzeigendes Drehmoos

Funde 69 / Acker, Waldboden

Tiefster Root Unterallmend Perlen, 411 m

Höchster Flühli Schwarzenegg, 1516 m

Erster Meggen am Weiher, Vischer 1911



Grimmia anodon Bruch & Schimp.

Ohnzahn-Kissenmoos

Funde 5 / Gestein kalkarm

Tiefster Inwil alte Reussbrücke, 410 m

Höchster Flühli Brienzer Rothorn, 2348 m

Erster Weggis Rigi Hüttenberg, Bisang 1983



Grimmia anomala Schimp.

Abnormes Kissenmoos

Funde 1 / Gestein kalkarm

Tiefster Hasle Lanzige, 1700 m

Höchster Hasle Lanzige, 1700 m

Erster Hasle Lanzige, Schnyder 2009



Grimmia dissimulata E.Maier

Heimliches Kissenmoos

Funde 1 / Gestein kalkreich

Tiefster Flühli Hirsegg, 980 m

Höchster Flühli Hirsegg, 980 m

Erster Flühli Hirsegg, Zemp 2008



Grimmia donniana Sm.

Stumpfdeckel-Kissenmoos

Funde 4 / Gestein kalkarm

Tiefster Entlebuch Rotbach-Rosswald, 1330 m

Höchster Entlebuch Rotbachtal, 1910 m

Erster Entlebuch Rotbach-Rosswald, Zemp 2010



Grimmia funalis (Schwägr.) Bruch & Schimp.

Seilartiges Kissenmoos

Funde 2 / Gestein kalkarm

Tiefster Entlebuch Rotbach-Rosswald, 1310 m

Höchster Entlebuch Rotbachtal, 1910 m

Erster Entlebuch Rotbach-Rossw., Schnyder 2009



Grimmia laevigata (Brid.) Brid.

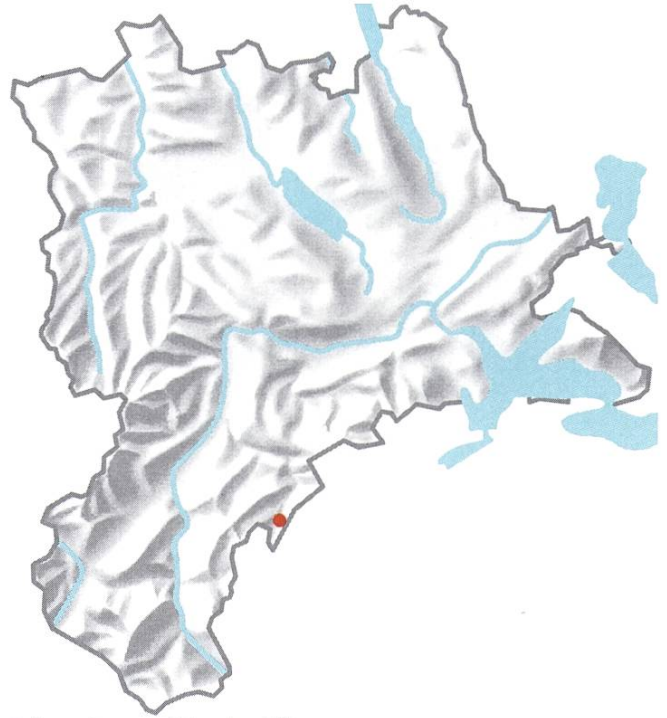
Graues Kissenmoos

Funde 3 / Gestein kalkarm

Tiefster Luzern Hirtenhof, 470 m

Höchster Adligenswil Obermösli, 610 m

Erster Adligenswil Obermösli, Zemp 2005



Grimmia muehlenbeckii Schimp.

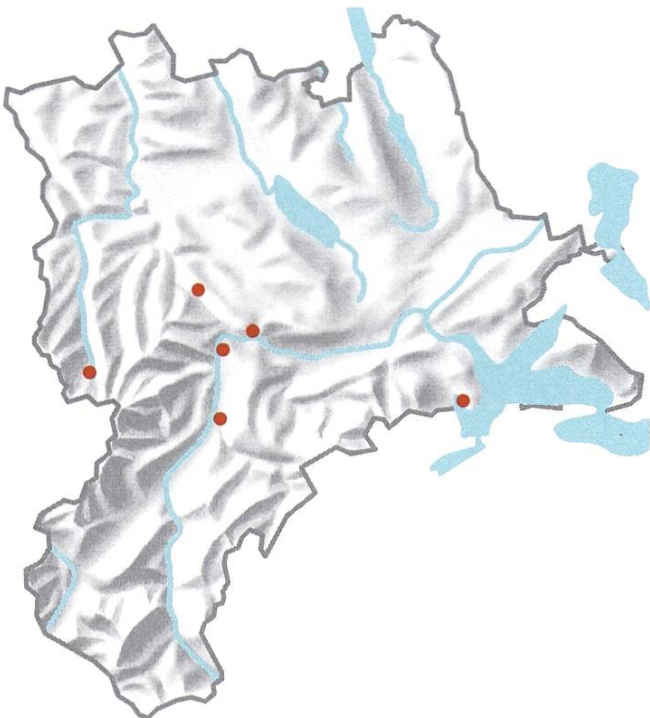
Kantiges Kissenmoos

Funde 1 / Gestein kalkarm

Tiefster Entlebuch Rotbach-Rossweid, 1330 m

Höchster Entlebuch Rotbach-Rossweid, 1330 m

Erster Entlebuch Rotbach-Rossweid, Zemp 2012



Grimmia orbicularis Wilson

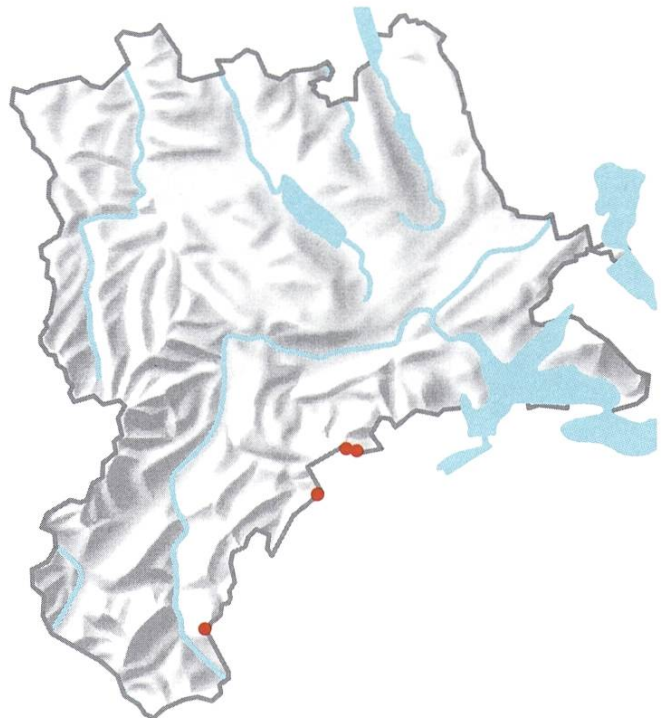
Kugelfrucht-Kissenmoos

Funde 6 / Gestein kalkarm

Tiefster Horw Hinterrüti, 436 m

Höchster Luthern Luthernbad, 870 m

Erster Ruswil Werthenstein Unterdorf, Zemp 2006



Grimmia ramondii (Lam. & DC.) Margad.

Schlitzzahnmoos

Funde 4 / Gestein kalkarm

Tiefster Entlebuch Ober Lauenberg, 1570 m

Höchster Schwarzenberg Nätsch, 1820 m

Erster Schwarzenberg Nätsch, Zemp 2003



Grimmia tergestina Bruch & Schimp.

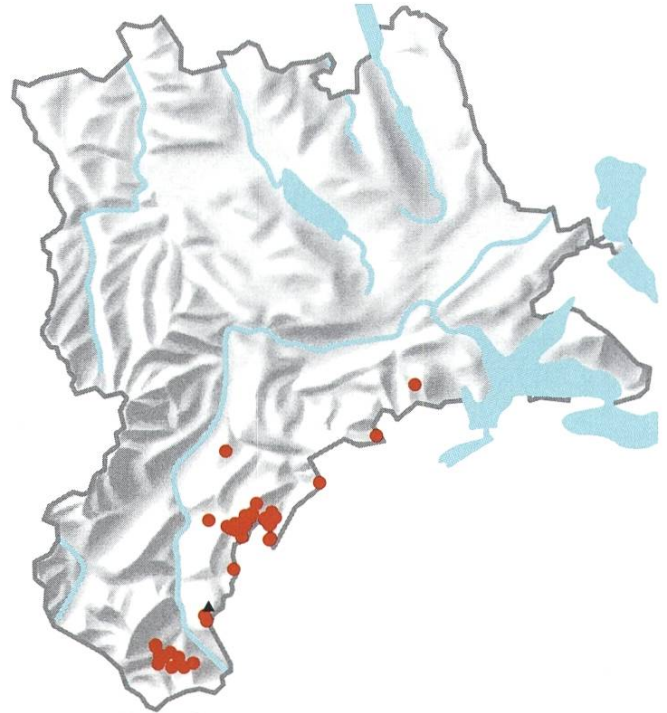
Echtes Triestiner Kissenmoos

Funde 2 / Gestein kalkreich

Tiefster Entlebuch Rotbach-Rossweid, 1300 m

Höchster Flühli Nesslenstock, 1740 m

Erster Flühli Nesslenstock, Schenk 1999



Gymnocolea inflata (Huds.) Dumort.

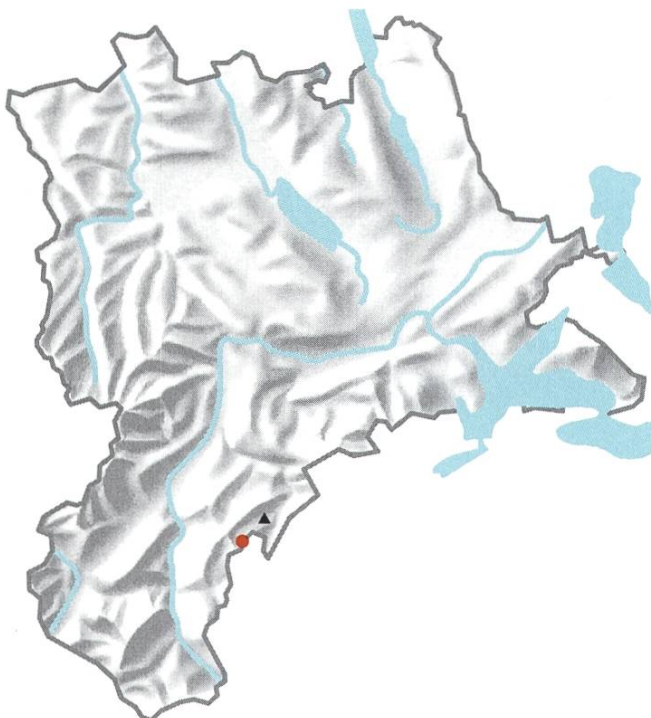
Aufgeblasenes Nacktkelchmoos

Funde 84 / Gestein kalkarm, Hochmoor

Tiefster Hasle Balmoos, 966 m

Höchster Flühli N Hurbele, 1907 m

Erster Flühli Haglere, Widmer 1953



Gymnomitrium corallioides Nees

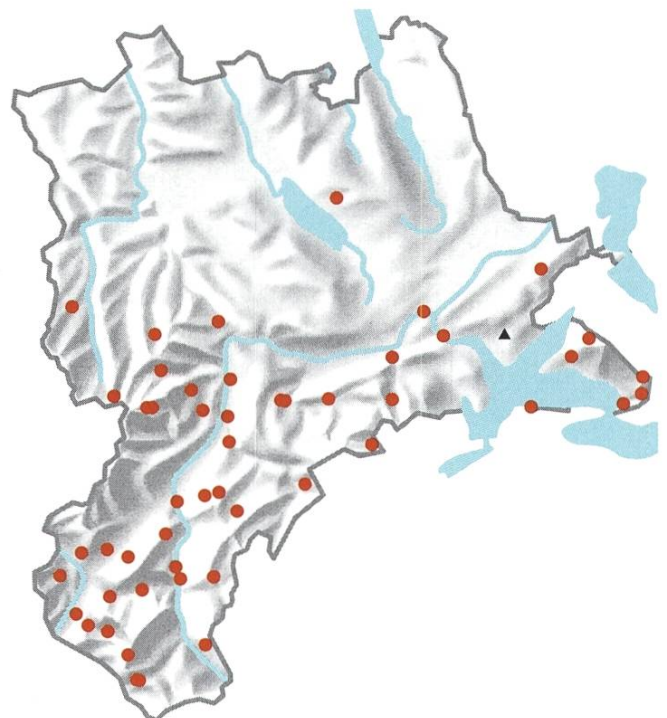
Korallen-Nacktmützenmoos

Funde 2 / Gestein kalkarm

Tiefster Entlebuch Gürmschmoos, 1400 m

Höchster Entlebuch Rotbachtal, 1910 m

Erster Entlebuch Gürmschmoos, Widmer 1954



Gymnostomum aeruginosum Sm.

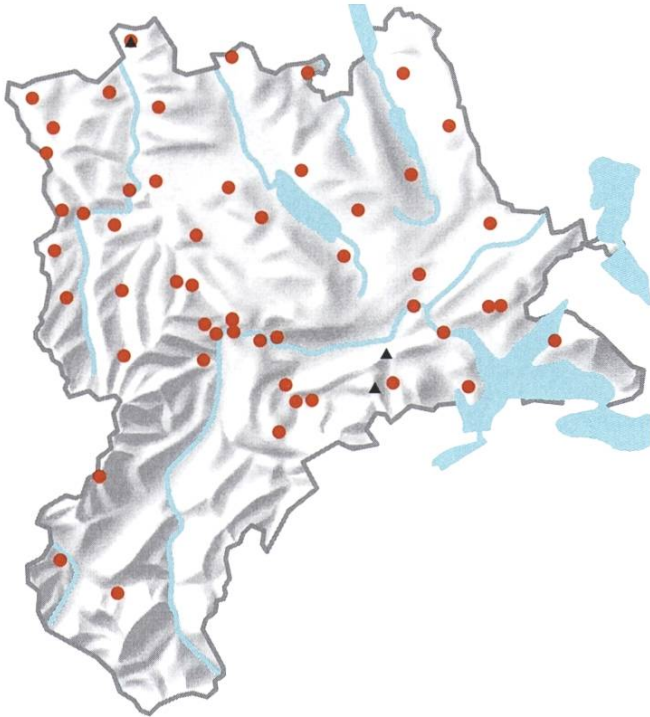
Grünspan-Nacktmundmoos

Funde 52 / Gestein kalkreich

Tiefster Vitznau Tschuepis, 434 m

Höchster Flühli Schratteflue E, 1950 m

Erster Adligenswil Meggerwald, Widmer 1950



Gyroweisia tenuis (Hedw.) Schimp.

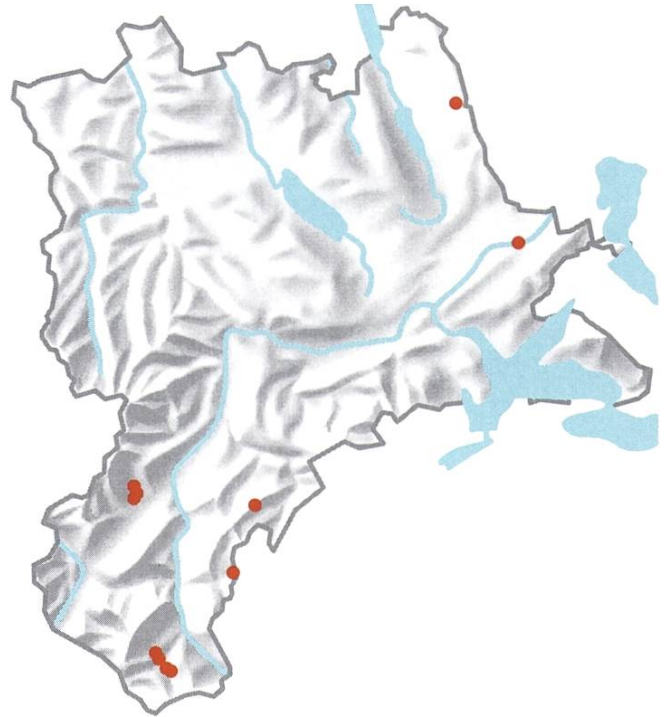
Zartes Ringperlmoos

Funde 56 / Gestein kalkreich

Tiefster Luzern Reuss bei Spreuerbrücke, 434 m

Höchster Escholzmatt-M. SW Hinterbrandsegg, 1100 m

Erster Wikon Marienburg, Greter 1937



Hamatocaulis vernicosus (Mitt.) Hedenäs

Glänzender Krückstock

Funde 13 / Flachmoor

Tiefster Root Unterallmend Perlen, 410 m

Höchster Flühli Stäldeli, 1479 m

Erster Hohenrain NW Lieli, Leimgruber 1965



Harpanthus scutatus (F. Weber & D. Mohr) Spruce

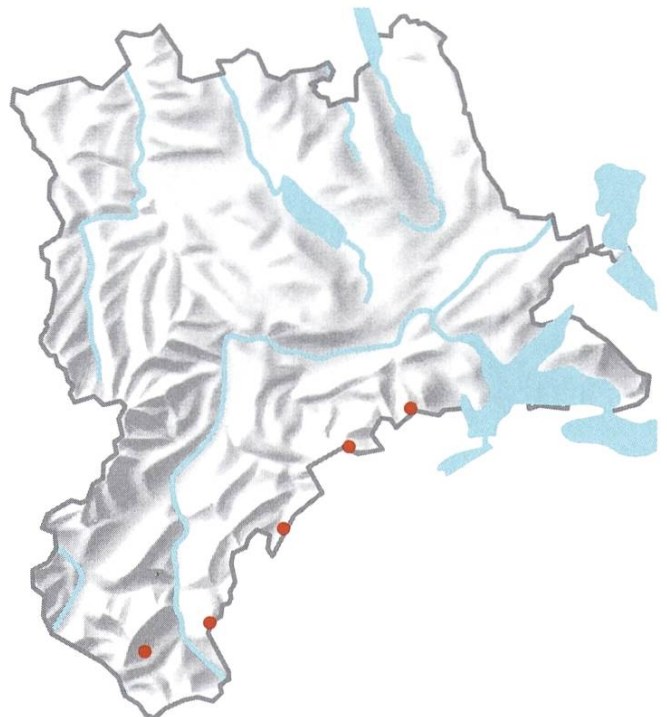
Schild-Sichellebermoos

Funde 1 / Totholz

Tiefster Entlebuch Burggraben, 800 m

Höchster Entlebuch Burggraben, 800 m

Erster Entlebuch Burggraben, Zemp 2014



Herzogiella striatella (Brid.) Z. Iwats.

Streifenfrüchtiges Stumpenmoos

Funde 5 / Gestein kalkarm

Tiefster Horw Hinter Risenen, 1200 m

Höchster Schwarzenberg Pilatus Rot Dossen, 1800 m

Erster Flühli SW Alp Schlund, Danner 2004



Heterocladium dimorphum (Brid.) Schimp.

Sparriges Wechselzweigmoos

Funde 1 / Gestein kalkarm

Tiefster Escholzmatt-Marbach Alp Stei, 1520 m

Höchster Escholzmatt-Marbach Alp Stei, 1520 m

Erster Escholzmatt-Marbach Alp Stei, Zemp 2012



Heterocladium flaccidum (Schimp.) A. J. E. Sm.

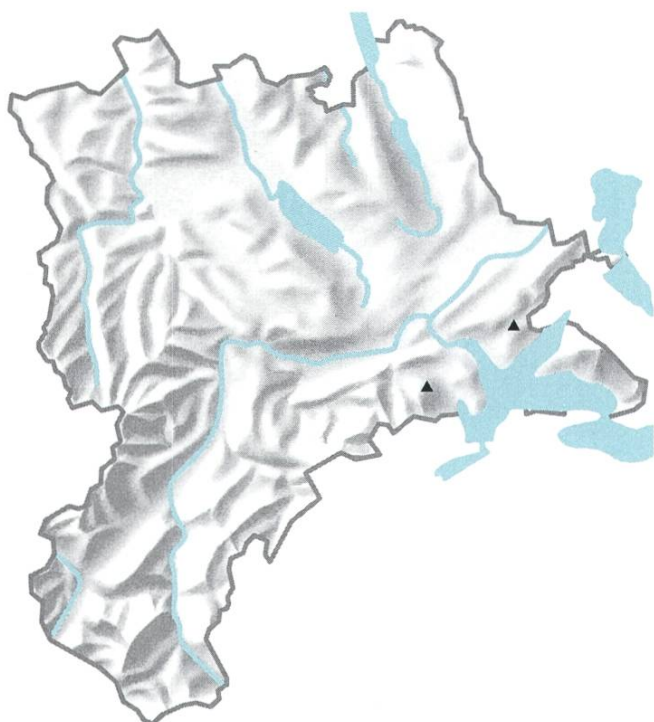
Vergängliches Wechselzweigmoos

Funde 1 / Gestein kalkarm

Tiefster Root Rooterberg, 650 m

Höchster Root Rooterberg, 650 m

Erster Root Rooterberg, Widmer 1952



Heterocladium heteropterum (Brid.) Schimp.

Ungleichgefiedertes Wechselzweigmoos

Funde 2 / Gestein kalkarm

Tiefster Meggen Meggerwald, 590 m

Höchster Kriens S Krienserschlossli, 600 m

Erster Meggen Meggerwald, Widmer 1950



Homalothecium philippeanum (Spruce) Schimp.

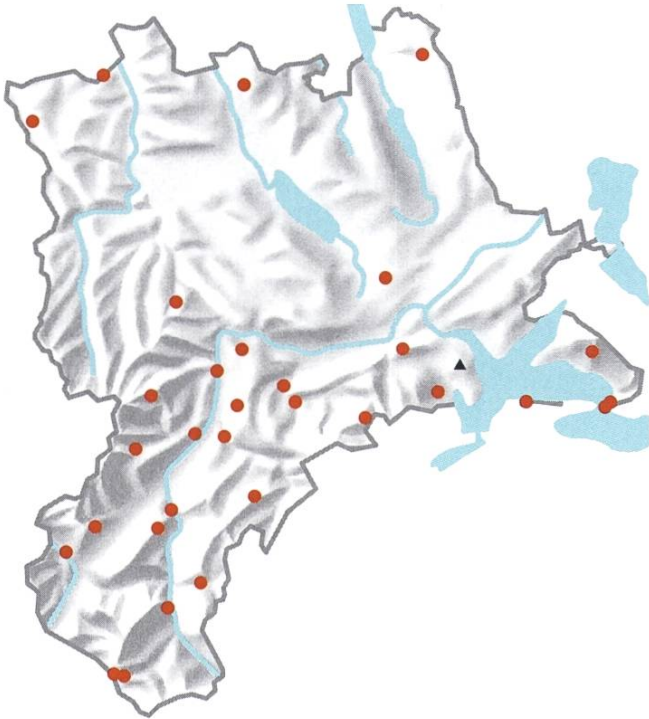
Langrippiges Goldmoos

Funde 2 / Epiphyt, Gestein kalkreich

Tiefster Vitznau W Vitznauerstock, 920 m

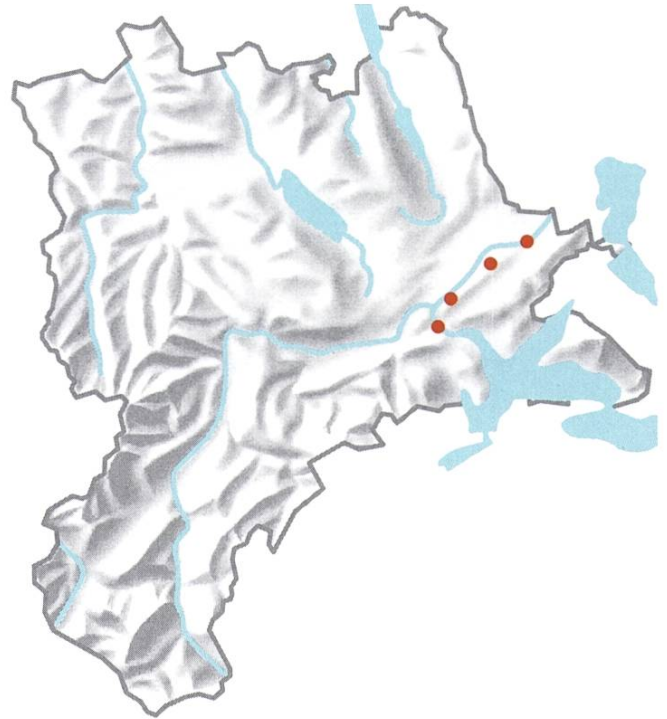
Höchster Flühli Chragen, 1040 m

Erster Flühli Chragen, Zemp 2006



Homomallium incurvatum (Brid.) Loeske
Felsenschlafmoos

Funde	32 / Gestein kalkreich
Tiefster	Vitznau Ober Nas, 440 m
Höchster	Hasle Schimbrigbad, 1460 m
Erster	Horw Bireggwald, Widmer 1952



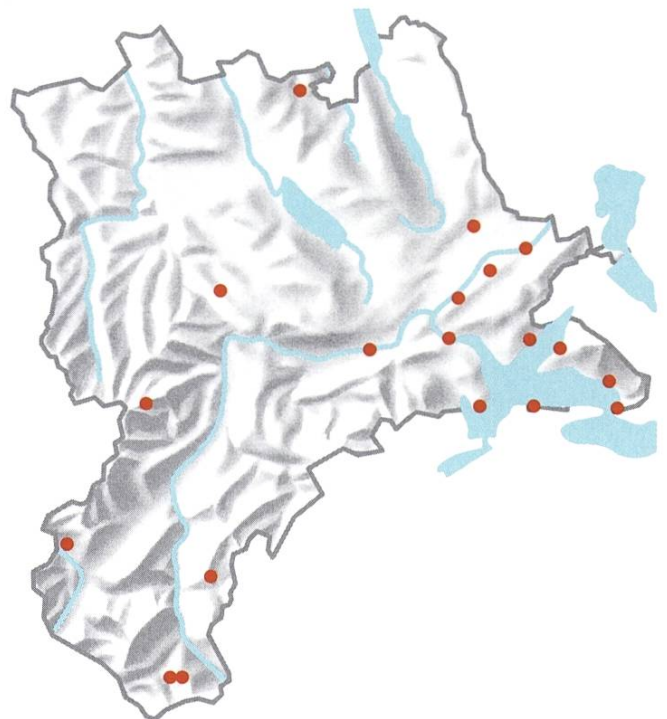
Hygroamblystegium fluviatile (Hedw.) Loeske
Fluss-Stumpfdeckel

Funde	4 / Gewässer
Tiefster	Root rechtes Reussufer, 411 m
Höchster	Luzern Reussufer St. Karli, 433 m
Erster	Root rechtes Reussufer, Zemp 2014



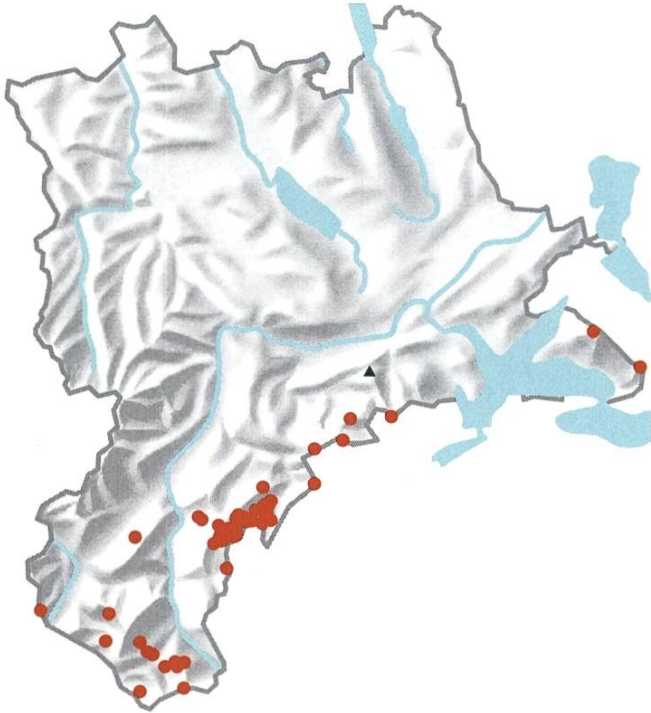
Hygroamblystegium humile (P. Beauv.) Vanderp. & al.
Niedriger Stumpfdeckel

Funde	3 / Flachmoor
Tiefster	Eschenbach Mettlenmoos, 415 m
Höchster	Ebikon Rotsee, NE-Ende, 440 m
Erster	Ebikon Rotsee NE-Ende, Widmer 1954



Hygroamblystegium varium (Hedw.) Mönk.
Veränderlicher Stumpfdeckel

Funde	19 / Gewässer, Gestein kalkreich
Tiefster	Root Allmend, 412 m
Höchster	Flühli Schwarzenegg, 1464 m
Erster	Luzern ob Spreuerbrücke, Bergamini 1998



Hylocomiastrum pyrenaicum (Spruce) M. Fleisch.

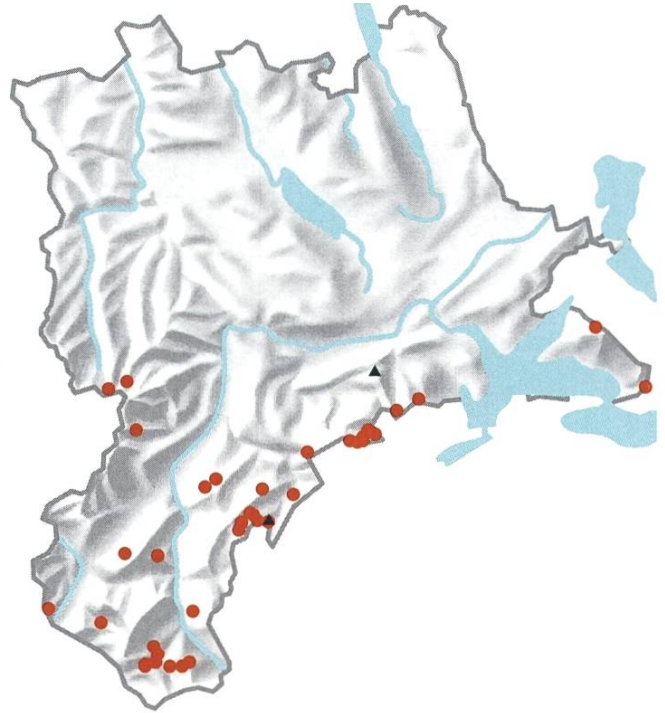
Pyrenäen-Hainmoos

Funde 73 / Waldboden

Tiefster Schwarzenberg Eigental, 1000 m

Höchster Flühli Brienz Rothorn, 2050 m

Erster Schwarzenberg Eigental, Knüsel 1909



Hylocomiastrum umbratum (Hedw.) M. Fleisch.

Mattes Hainmoos

Funde 42 / Waldboden

Tiefster Romoos Änziloch, 1030 m

Höchster Schwarzenberg Rot Dossen N, 1740 m

Erster Schwarzenberg Eigental, Knüsel o. A.



Hypnum andoi A. J. E. Sm.

Warziges Schlafmoos

Funde 3 / Epiphyt

Tiefster Meggen Meggerwald, 600 m

Höchster Flühli Usser Sörenbärgli, 1150 m

Erster Meggen Meggerwald, Leimgruber 1957



Hypnum bambergeri Schimp.

Bambergers Schlafmoos

Funde 7 / Gestein kalkreich

Tiefster Schwarzenberg Eigental, 1220 m

Höchster Flühli Brienz Rothorn, 2040 m

Erster Schwarzenberg Eigental, Bisang 1989



Hypnum callichroum Brid.

Schönfarbiges Schlafmoos

Funde 15 / Gestein kalkreich

Tiefster Flühli Bärselbachmündung, 1040 m

Höchster Schüpfheim Schafmatt, 1860 m

Erster Flühli Schwarzenegg, WKM 1999



Hypnum hamulosum Schimp.

Haken-Schlafmoos

Funde 3 / Gestein kalkreich

Tiefster Entlebuch Rotbach-Rossweid, 1310 m

Höchster Hasle N Fürsteingipfel, 2043 m

Erster Hasle N Fürsteingipfel, Widmer 1953



Hypnum jutlandicum Holmen & E. Warncke

Heide-Schlafmoos

Funde 9 / Waldboden

Tiefster Meierskappel Chieme, 420 m

Höchster Flühli Beichle Osthang, 1100 m

Erster Meierskappel Chieme, Zemp 2006



Hypnum pallescens (Hedw.) P. Beauv.

Blassgelbes Schlafmoos

Funde 2 / Totholz, Epiphyt

Tiefster Willisau Reckenbüel, 770 m

Höchster Schwarzenberg, 900 m

Erster Schwarzenberg, Widmer 1953



Hypnum procerrimum Molendo

Üppiges Kamm-Moos

Funde 4 / Gestein kalkreich

Tiefster Entlebuch Blaue Tosse Nord, 1800 m

Höchster Flühli Brienzler Rothorn W, 2070 m

Erster Flühli Brienzler Rothorn N, Zemp 2008



Hypnum recurvatum (Lindb. & Arnell) Kindb.

Krallen-Schlafmoos

Funde 1 / Gestein kalkreich

Tiefster Flühli Schneebergli, 1250 m

Höchster Flühli Schneebergli, 1250 m

Erster Flühli Schneebergli, Zemp 2005



Hypnum revolutum (Mitt.) Lindb.

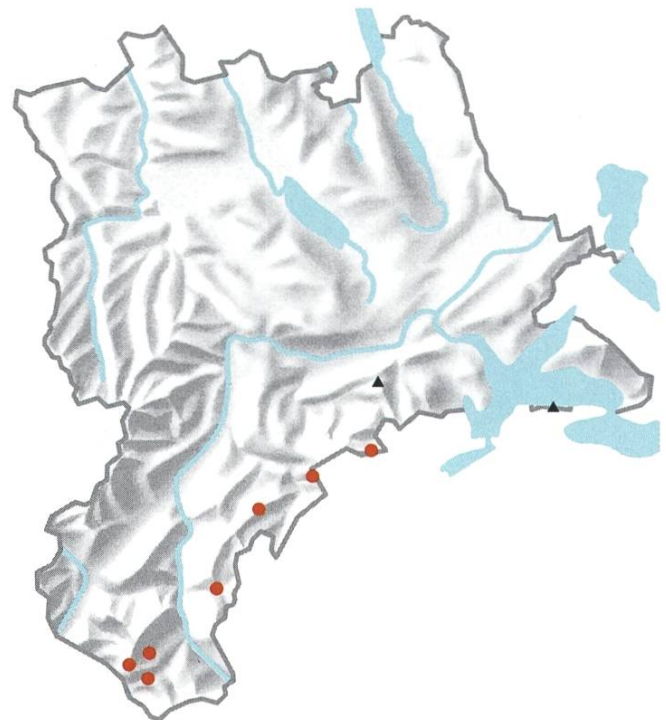
Rollrand-Schlafmoos

Funde 3 / Gestein kalkreich

Tiefster Hasle Gruebenhag, 1000 m

Höchster Flühli Brienzler Rothorn W, 2070 m

Erster Hasle Gruebenhag, Widmer 1951



Hypnum sauteri Schimp.

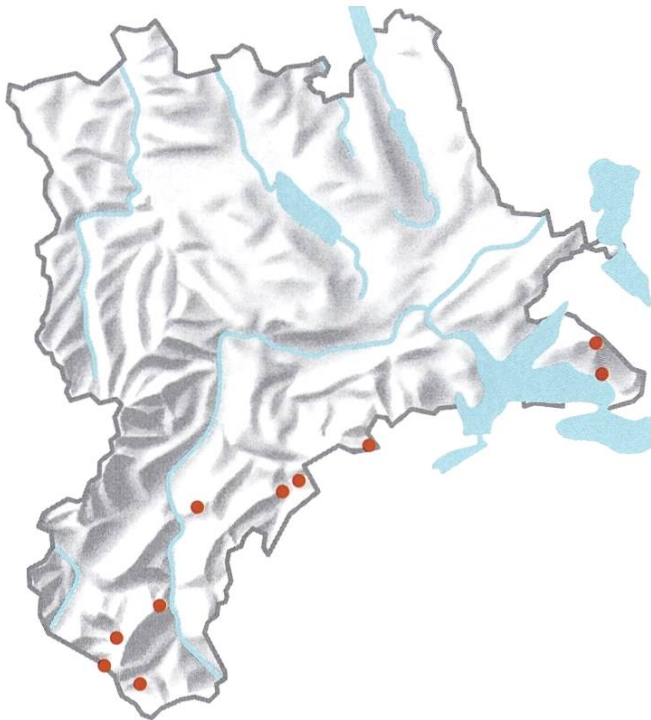
Zierliches Schlafmoos

Funde 9 / Gestein kalkreich

Tiefster Luzern Bürgenstock, 440 m

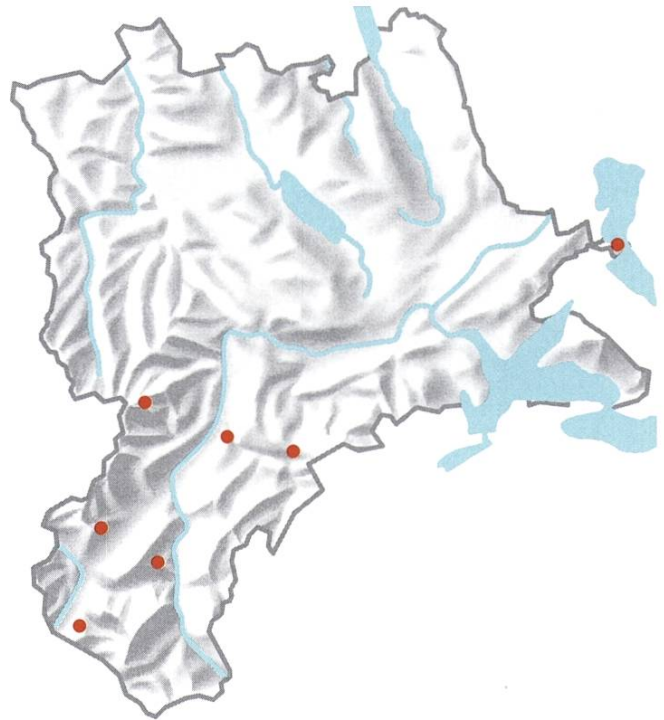
Höchster Flühli Schratteflue, 1840 m

Erster Schwarzenberg Eigental, Widmer 1954



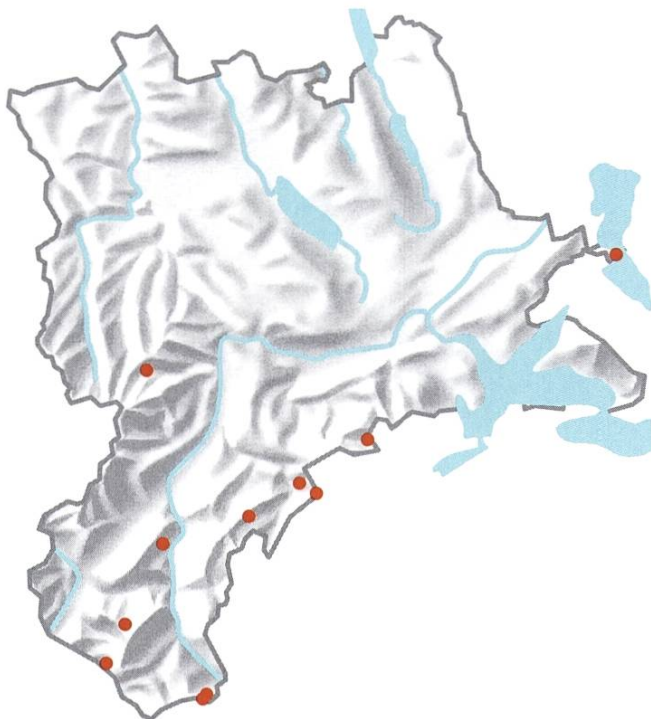
Hypnum vaucheri Lesq.
Hohlblättriges Schlafmoos

Funde	10 / Gestein kalkreich
Tiefster	Vitznau Unterwilen, 450 m
Höchster	Flühli Schratteflue E, 1925 m
Erster	Flühli Schratteflue E, Hedenäs 1999



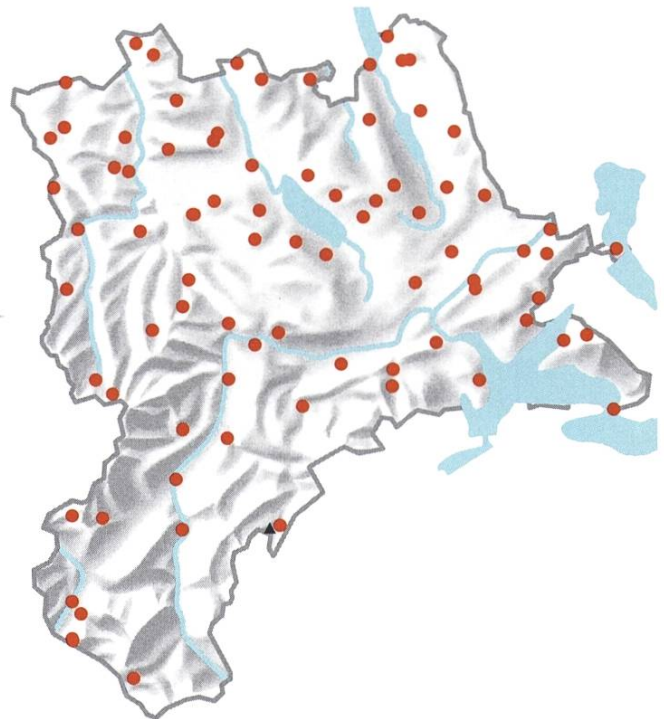
Isopterygiopsis muelleriana (Schimp.) Z. Iwats.
Müllers Gleichflügelmoos

Funde	9 / Waldboden, Gestein kalkarm
Tiefster	Meierskappel Chieme, 420 m
Höchster	Flühli N Hellschwandchopf, 1440 m
Erster	Romoos Goldbachtobel, Danner 2004



Isopterygiopsis pulchella (Hedw.) Z. Iwats.
Hübsches Gleichflügelmoos

Funde	11 / Totholz, Gestein kalkarm
Tiefster	Meierskappel Chieme, 440 m
Höchster	Flühli Briener Rothorn, 2250 m
Erster	Schwarzenberg Eigental, Hürlimann 1989



Isothecium alopecuroides (Dubois) Isov.
Grosses Mausschwanzmoos

Funde	83 / Epiphyt
Tiefster	Meierskappel Chieme, 420 m
Höchster	Escholzmatt-Marbach Grünenwald, 1410 m
Erster	Entlebuch Gürmsch, Widmer 1954



***Isothecium myosuroides* Brid.**

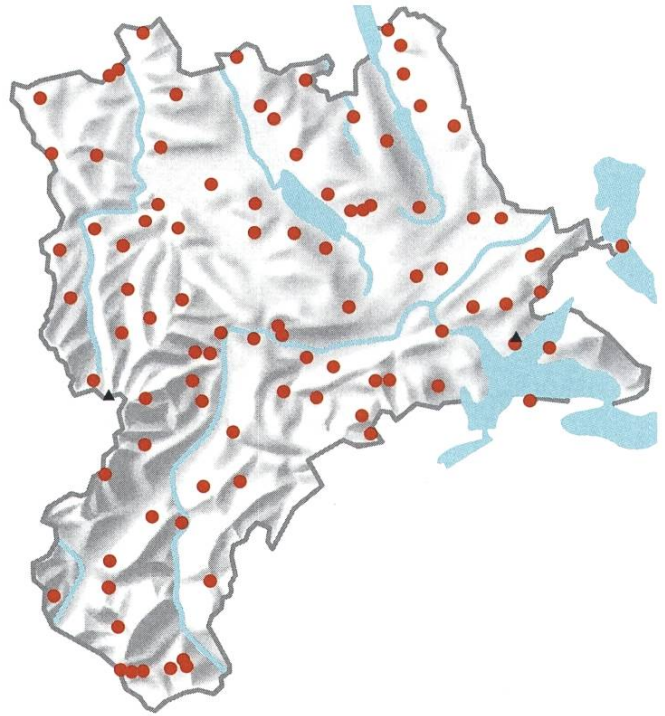
Kleines Mausschwanzmoos

Funde 3 / Gestein kalkarm

Tiefster Kriens Schachenwald, 620 m

Höchster Kriens Bonern, 1380 m

Erster Ruswil Stäubligbach, Zemp 2009



***Jungermannia atrovirens* Dumort.**

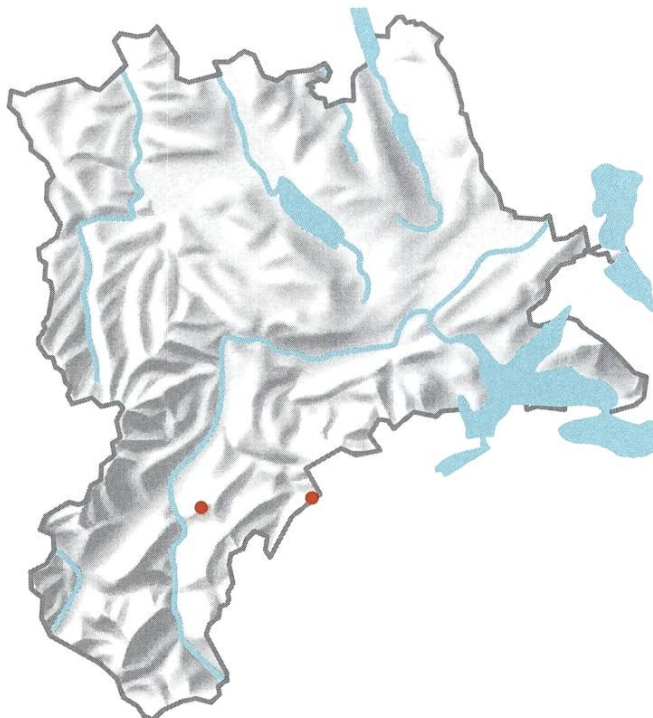
Schwarzgrünes Jungermannmoos

Funde 97 / Gestein kalkreich

Tiefster Ebikon Rotsee S, 420 m

Höchster Flühli Grossgfäl, 1520 m

Erster Luthern Napf Nordabhang, Culmann 1909



Jungermannia exsertifolia* subsp. *cordifolia

(Dumort.) Vána

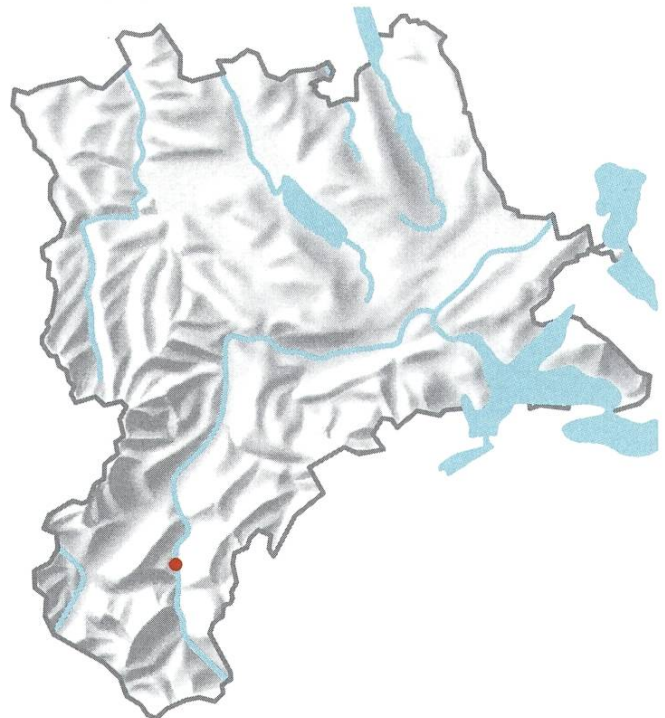
Herzblättriges Jungermannmoos

Funde 2 / Gewässer, Gestein kalkarm

Tiefster Schüpfheim Mittelfarnere, 1420 m

Höchster Entlebuch Lauenberg, 1500 m

Erster Schüpfheim Mittler Farnere, Zemp 2008



***Jungermannia pumila* With.**

Kleines Jungermannmoos

Funde 1 / Gestein kalkarm

Tiefster Flühli Spierbergwald, 1090 m

Höchster Flühli Spierbergwald, 1090 m

Erster Flühli Spierbergwald, Zemp 2011



Kiaeria blyttii (Bruch & Schimp.) Broth.

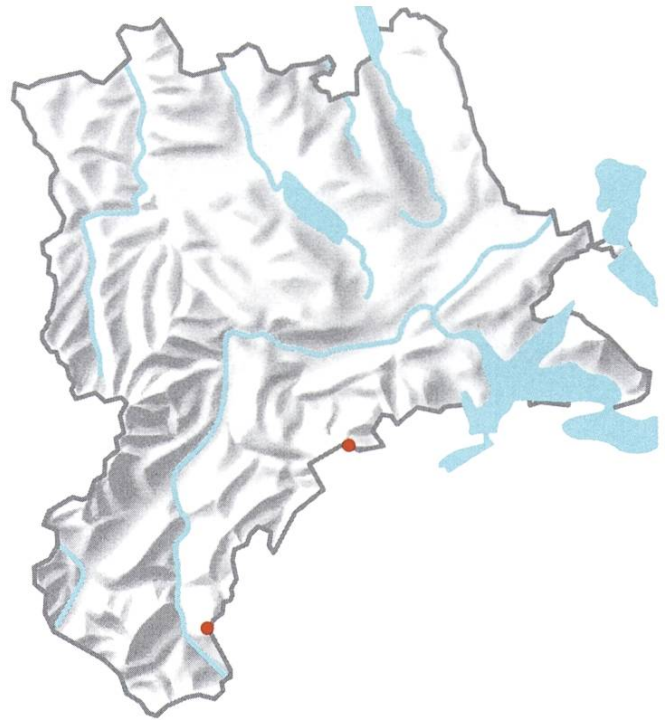
Blytts Kropf-Gabelzahnmoos

Funde 1 / Gestein kalkarm

Tiefster Schwarzenberg Mittaggüpfli, 1780 m

Höchster Schwarzenberg Mittaggüpfli, 1780 m

Erster Schwarzenberg Mittaggüpfli, Lüth 1997



Kiaeria starkei (F. Weber & D. Mohr) I. Hagen

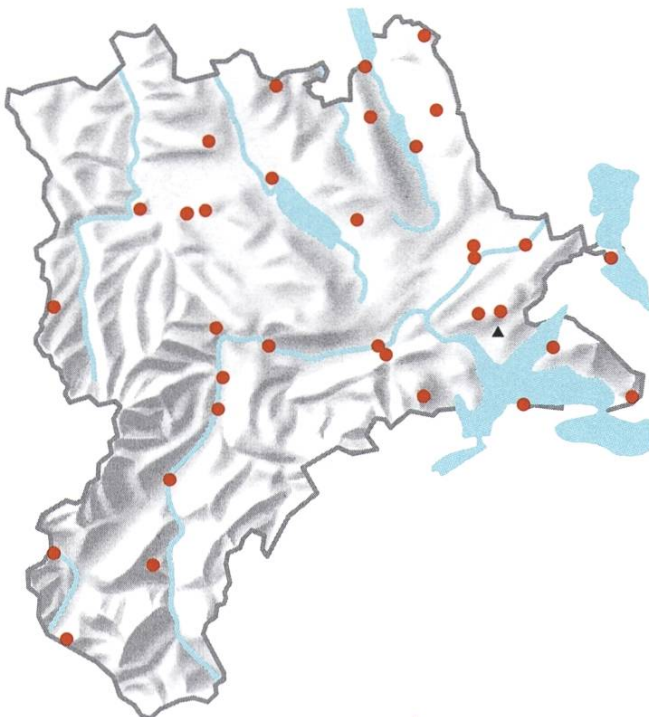
Starkes Kropf-Gabelzahnmoos

Funde 2 / Gestein kalkarm

Tiefster Schwarzenberg Oberalp, 1770 m

Höchster Flühli Haglere, 1860 m

Erster Schwarzenberg Oberalp, Zemp 2004



Kindbergia praelonga (Hedw.) Ochyra

Verschiedenblättriges Schönschnabelmoos

Funde 35 / Waldboden, Flachmoor

Tiefster Root Reusschachen E ARA, 415 m

Höchster Flühli N Hellschwandchopf, 1440 m

Erster Meggen Meggerwald, Widmer 1952



Kurzia trichoclados (Müll. Frib.) Grolle

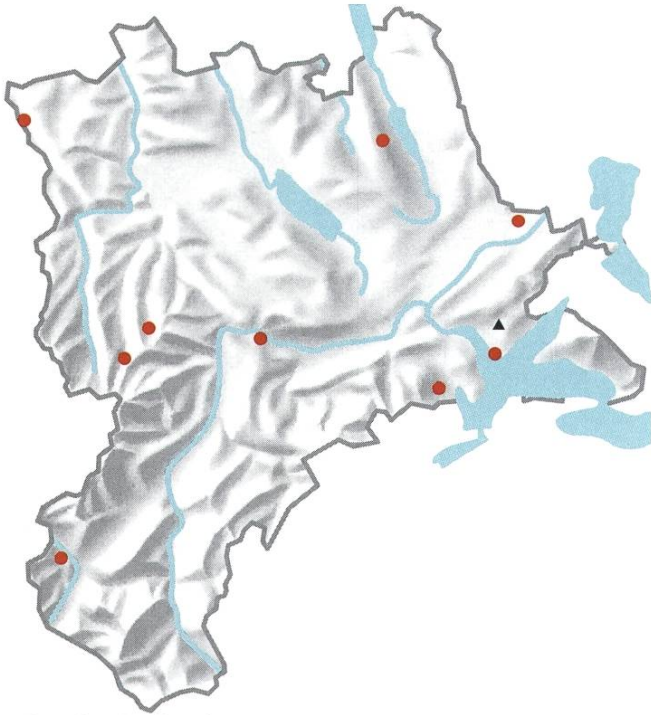
Haarfeines Kleinschuppenzweigmoos

Funde 1 / Gestein kalkarm

Tiefster Schwarzenberg Pilatus Bründle, 1518 m

Höchster Schwarzenberg Pilatus Bründle, 1518 m

Erster Pilatus Bründle, Hegetschweiler o. A.



Leiocolea badensis (Gottsche) Jörg.

Badener Glattkelchmoos

Funde 10 / Gestein kalkreich

Tiefster Inwil Pfaffwil, 425 m

Höchster Hergiswil b. Willisau Länggrat, 880 m

Erster Meggen Meggerwald, Widmer 1950



Leiocolea bantriensis (Hook.) Jörg.

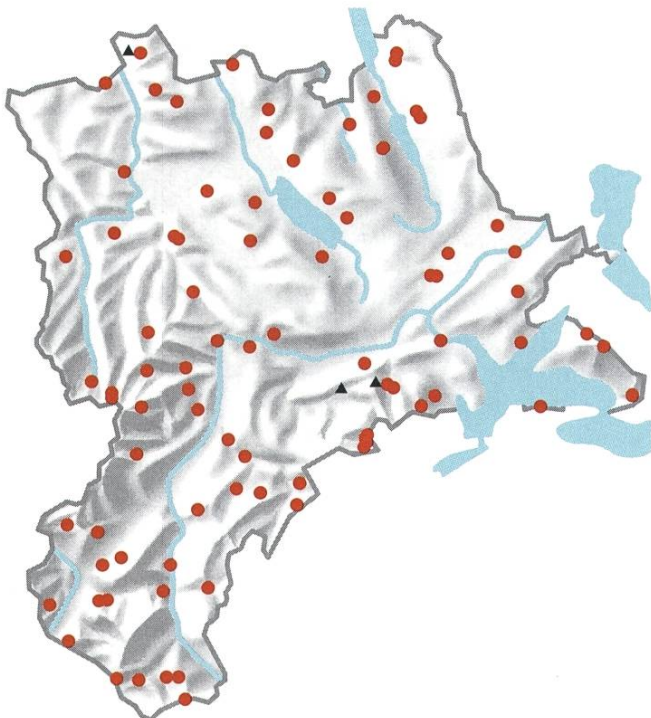
Grosses Glattkelchmoos

Funde 12 / Gestein kalkreich, Flachmoor

Tiefster Wolhusen Wiggerewald, 650 m

Höchster Flühli Haglere, 1600 m

Erster Flühli Haglere, Widmer 1953



Leiocolea collaris (Nees) Schljakov

Müllers Glattkelchmoos

Funde 89 / Gestein kalkreich

Tiefster Root Reusskanal, 410 m

Höchster Flühli Brienzler Rothorn W, 2070 m

Erster Wikon Marienburg, Greter 1937



Leiocolea heterocolpos (Hartm.) H. Buch

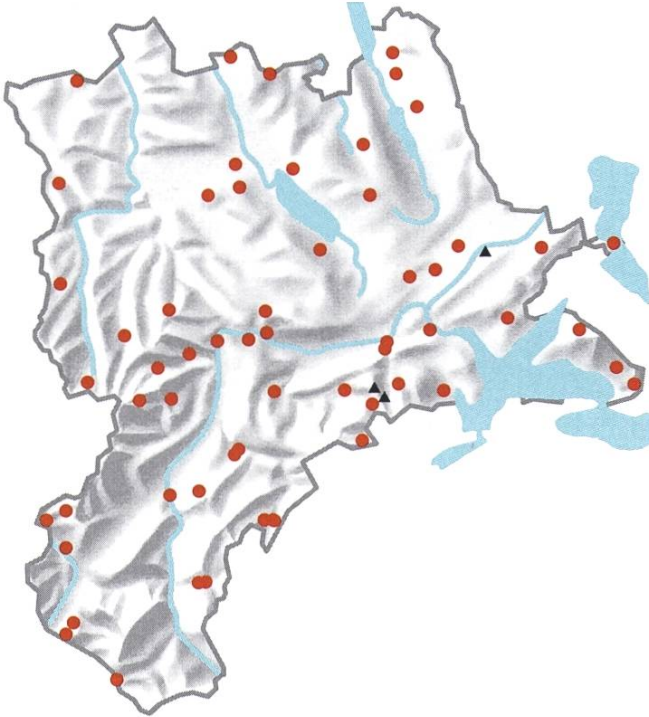
Brutkörpertragendes Glattkelchmoos

Funde 1 / Gestein kalkarm

Tiefster Luzern Bürgenstock, 900 m

Höchster Luzern Bürgenstock, 900 m

Erster Luzern Bürgenstock, Zemp 2011



Lejeunea cavifolia (Ehrh.) Lindb.

Hohlblättriges Lappenmoos

Funde 65 / Epiphyt, Gestein kalkreich

Tiefster Buchrain Perlen, 410 m

Höchster Schwarzenberg Goldwang, 1460 m

Erster Kriens Stösswald, Widmer 1950



Leptobryum pyriforme (Hedw.) Wilson

Echtes Seidenbirnmoos

Funde 2 / Acker, Siedlung

Tiefster Inwil Gärtnerei Schwitter, 415 m

Höchster Altbüron Burgruine, 550 m

Erster Altbüron Burgruine, Zemp 2004



Lescuraea mutabilis (Brid.) I. Hagen

Veränderliches Streifenmoos

Funde 6 / Epiphyt

Tiefster Willisau Reckenbüel, 770 m

Höchster Schöpfheim Schafmatt, 1880 m

Erster Willisau Reckenbüel, Bagutti 1992



Lescuraea saxicola (Schimp.) Molendo

Fels-Streifenmoos

Funde 1 / Gestein kalkarm

Tiefster Flühli Sörenberg, 1247 m

Höchster Flühli Sörenberg, 1247 m

Erster Flühli Sörenberg, Küchler 2005



Leskea polycarpa Hedw.

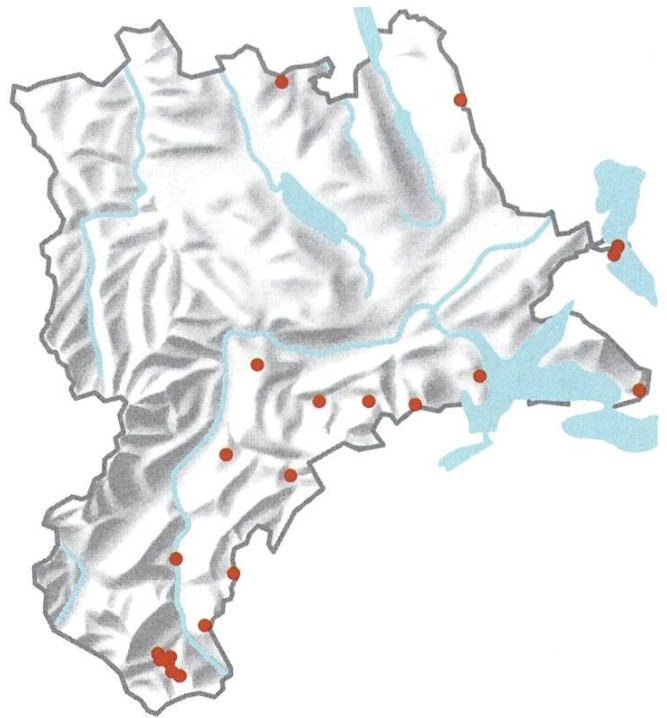
Vielfrüchtiges Leskemoos

Funde 2 / Epiphyt

Tiefster Honau rechtes Reussufer, 408 m

Höchster Buchrain rechtes Reussufer, 420 m

Erster Honau rechtes Reussufer, Zemp 2014



Leucobryum glaucum (Hedw.) Ångstr.

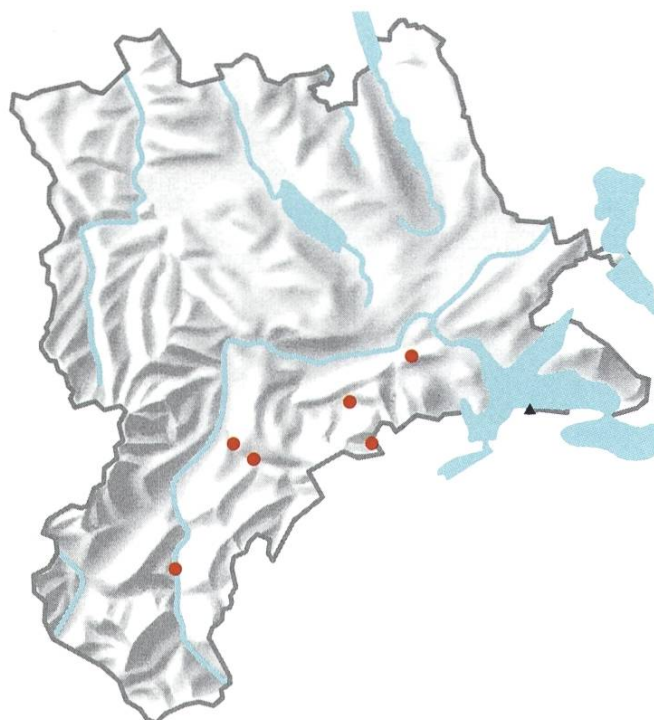
Gemeines Weissmoos

Funde 22 / Waldboden, Hochmoor

Tiefster Meierskappel Chieme, 420 m

Höchster Flühli Haglere, 1750 m

Erster Flühli Haglere, Huber 1970



Liochlaena lanceolata Nees

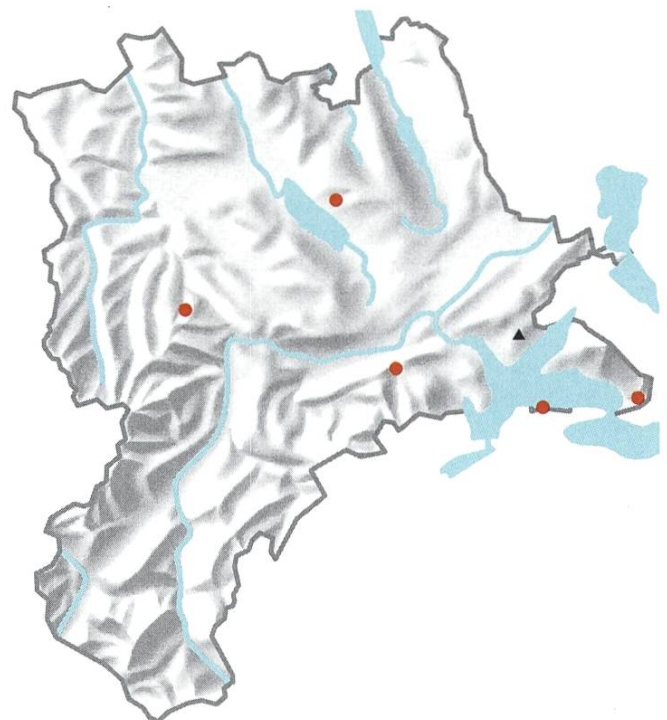
Glattkelchiges Jungermannmoos

Funde 7 / Gestein kalkarm

Tiefster Luzern Bürgenstock, 450 m

Höchster Schwarzenberg Eigental, 1220 m

Erster Luzern Bürgenstock, Widmer 1955



Loeskeobryum brevirostre (Brid.) M. Fleisch.

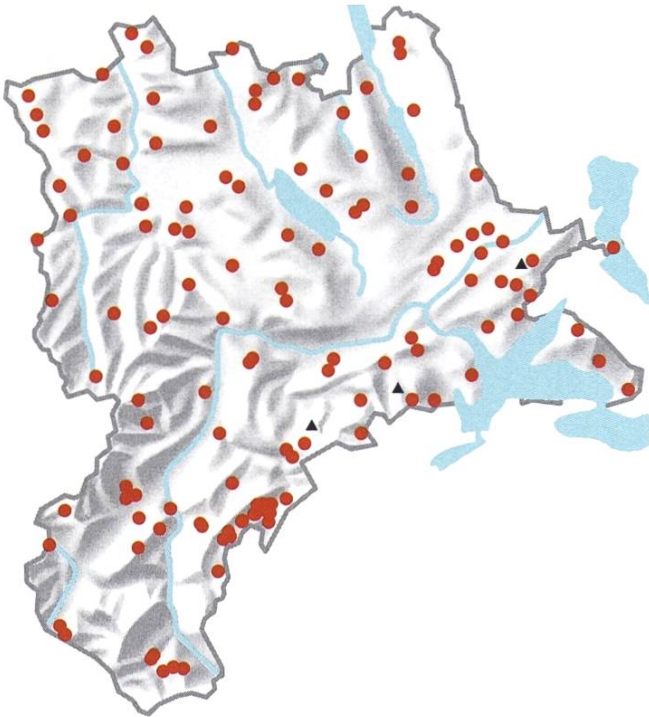
Grosses Hainmoos

Funde 6 / Waldboden, Gestein kalkreich

Tiefster Luzern Bürgenstock, 450 m

Höchster Vitznau St. Antoni, 800 m

Erster Meggen Meggerwald, Widmer 1951



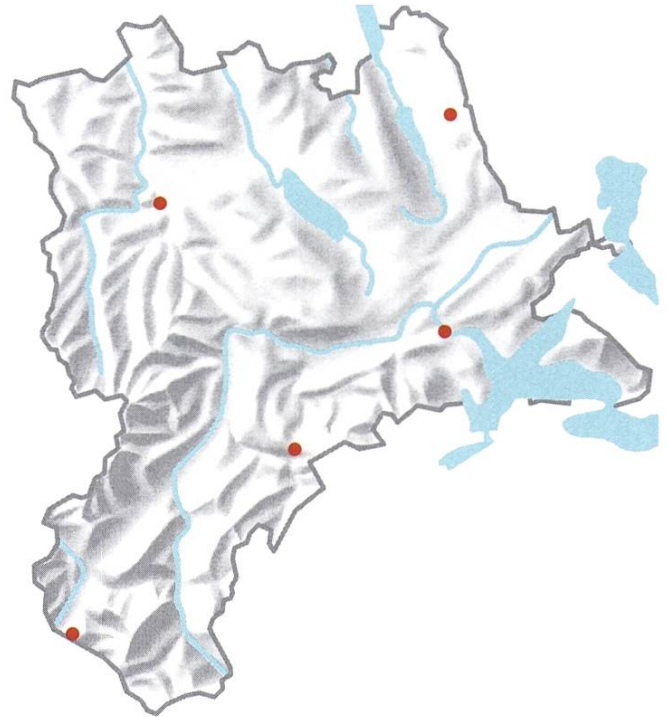
Lophocolea bidentata (L.) Dumort.
Zweizähniges Kammkelchmoos

Funde 143 / Waldboden

Tiefster Root Unterallmend Perlen, 412 m

Höchster Hasle Fürstein Nordhang, 1711 m

Erster Kriens Langwasen, Widmer 1950



Lophocolea minor Nees
Kleines Kammkelchmoos

Funde 6 / Gestein kalkreich

Tiefster Luzern Gütsch, 510 m

Höchster Entlebuch Ober Heuboden, 1324 m

Erster Escholzmatt-Marbach Gustiweid, WKM 1999



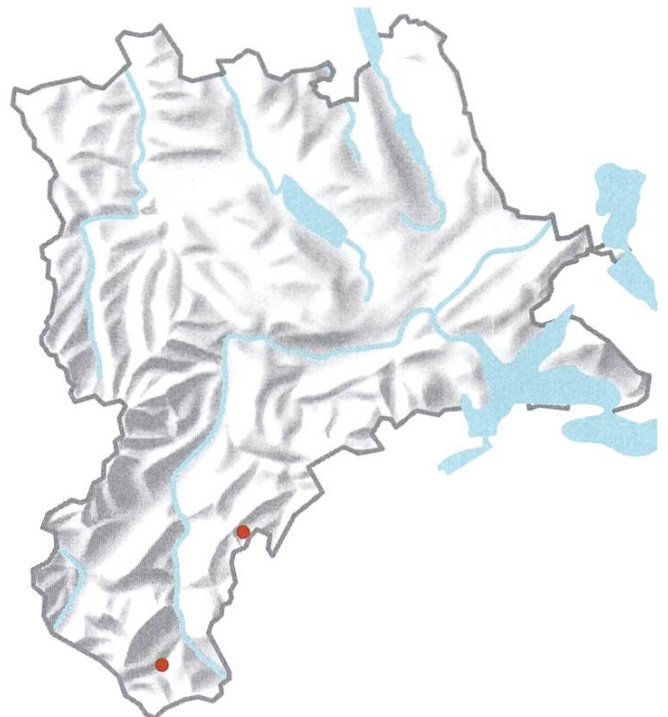
Lophozia ascendens (Warnst.) R. M. Schust.
Kleines Spitzmoos

Funde 8 / Totholz

Tiefster Entlebuch Brameggwald, 980 m

Höchster Flühli Haglere Nordhang, 1700 m

Erster Flühli Salwideli, Yerly 1962



Lophozia excisa (Dicks.) Dumort.
Salatkopf-Spitzmoos

Funde 2 / Gestein kalkarm

Tiefster Flühli Salwideli, 1340 m

Höchster Entlebuch Rotbachtal, 1553 m

Erster Flühli Salwideli, Bisang 1988



Lophozia incisa (Schrad.) Dumort.
Bläulichgrünes Spitzmoos

Funde 19 / Gestein kalkarm

Tiefster Escholzmatt-Marbach E Schwendelberg, 950 m

Höchster Flühli Haglere, 1600 m

Erster Schwarzenberg Feldimoos, Widmer 1953



Lophozia laxa (Lindb.) Grolle
Moor-Spitzmoos

Funde 1 / Gestein kalkarm

Tiefster Flühli Grossgfäl, 1400 m

Höchster Flühli Grossgfäl, 1400 m

Erster Flühli Grossgfäl, WKM 1999



Lophozia longidens (Lindb.) Macoun
Horn-Spitzmoos

Funde 1 / Gestein kalkarm

Tiefster Flühli Wagliseichnubel, 1392 m

Höchster Flühli Wagliseichnubel, 1392 m

Erster Flühli Wagliseichnubel, Kump 2006



Lophozia longiflora (Nees) Schiffn.
Langblütiges Spitzmoos

Funde 3 / Gestein kalkarm

Tiefster Luthern Napf Nordabhang, 1390 m

Höchster Hasle Seebli, 1700 m

Erster Luthern Napf Nordabhang, Culmann 1909



Lophozia obtusa (Lindb.) A. Evans
Stumpflappiges Spitzmoos

Funde	12 / Gestein kalkarm
Tiefster	Entlebuch Rotbachtal, 1251 m
Höchster	Hasle Fürstein Nordhang, 1711 m
Erster	Schwarzenberg Oberalp, Brügger 1989



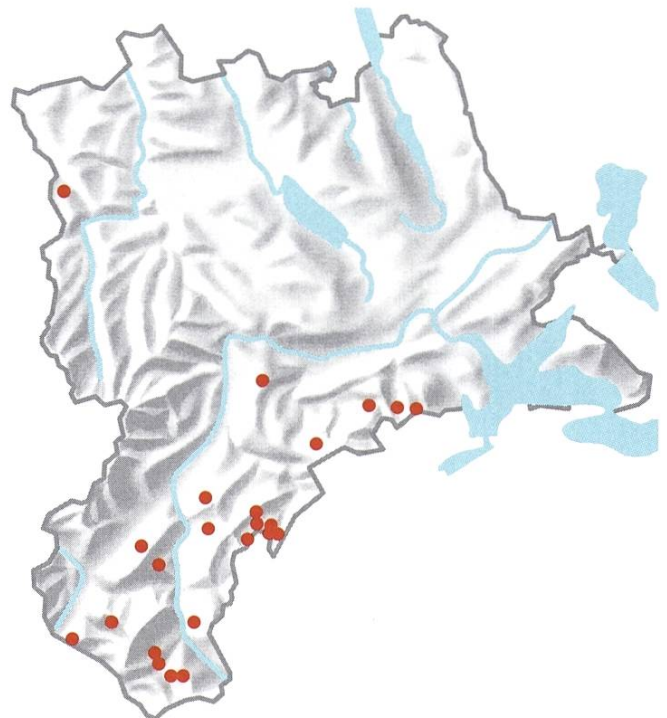
Lophozia silvicola H. Buch
Wald-Spitzmoos

Funde	1 / Gestein kalkarm
Tiefster	Schwarzenberg Foremoos, 965 m
Höchster	Schwarzenberg Foremoos, 965 m
Erster	Schwarzenberg Foremoos, Geissler 1989



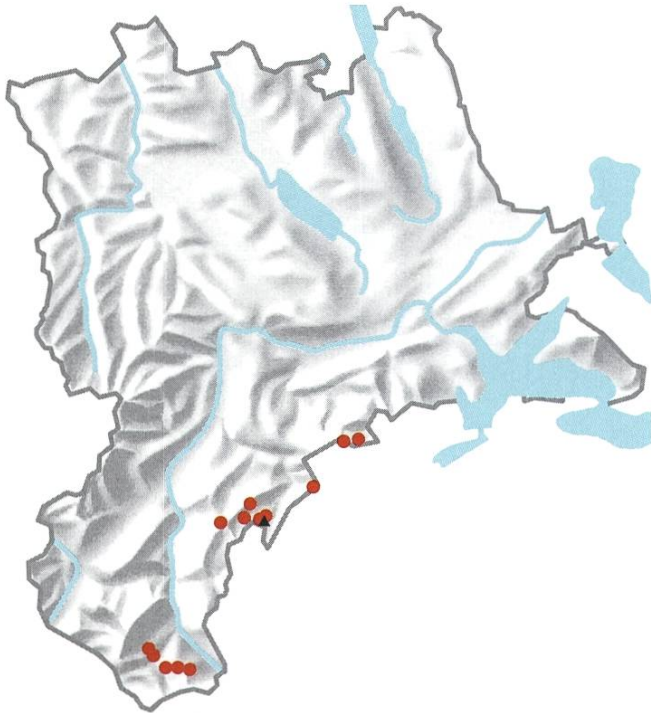
Lophozia sudetica (Huebener) Grolle
Sudeten-Spitzmoos

Funde	4 / Gestein kalkarm
Tiefster	Flühli Sörenberg Chilewald, 1296 m
Höchster	Entlebuch Rotbachtal, 1910 m
Erster	Flühli Sörenberg Chilewald, Schnyder 2005



Lophozia ventricosa (Dicks.) Dumort.
Gewöhnliches Spitzmoos

Funde	23 / Gestein kalkarm
Tiefster	Grossdietwil Müliwald, 660 m
Höchster	Entlebuch Rotbachtal, 1910 m
Erster	Schwarzenberg Würzenrain, Bisang 1989



Lophozia wenzelii (Nees) Steph.

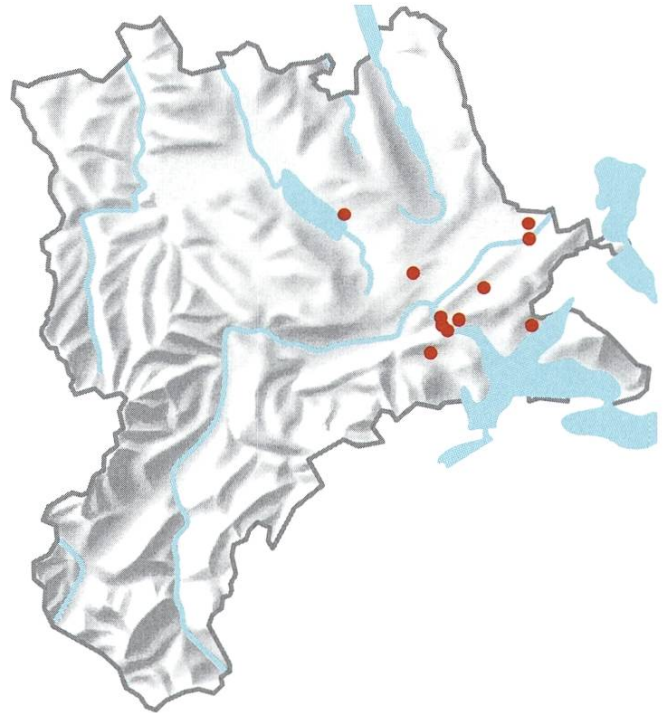
Wenzels Spitzmoos

Funde 14 / Gestein kalkarm

Tiefster Flühli Salwideli, 1332 m

Höchster Schöpfheim Schafmatt, 1940 m

Erster Entlebuch Gürmsch, Widmer 1954



Lunularia cruciata (L.) Lindb.

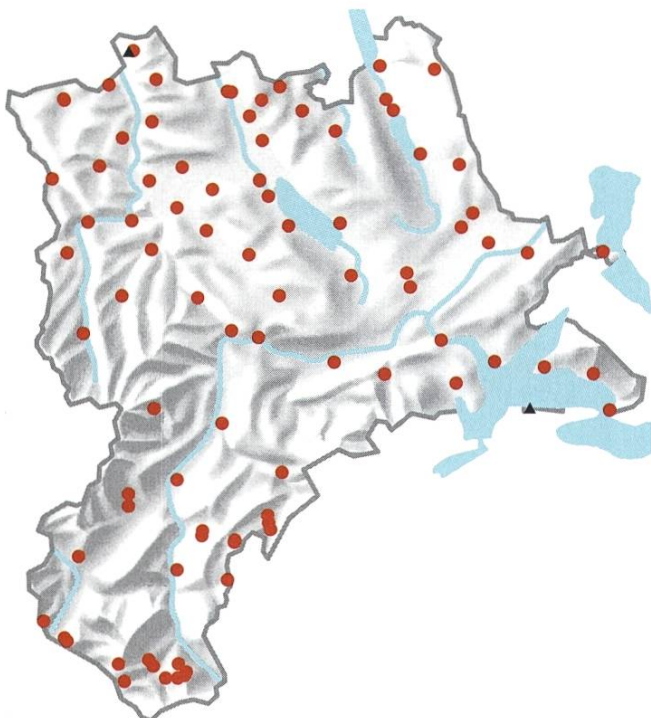
Mondbechermoos

Funde 14 / Siedlung

Tiefster Inwil Pfaffwil, 410 m

Höchster Sempach Friedhof, 520 m

Erster Luzern Felsberg, Greter 1963



Marchantia polymorpha s.l. L.

Gemeines Brunnenlebermoos

Funde 92 / Flachmoor, Siedlung

Tiefster Meierskappel Itelfingen, 420 m

Höchster Flühli Chlusseeli, 1828 m

Erster Luzern Bürgenstock, Rhodes 1908



Marsupella emarginata (Ehrh.) Dumort.

Ausgerandetes Geldbeutelmoos

Funde 6 / Gestein kalkarm

Tiefster Kriens Stösswald, 1000 m

Höchster Hasle Ober Wasserfallen, 1700 m

Erster Kriens Stösswald, Widmer 1953



Marsupella funckii (F. Weber & D. Mohr) Dumort.

Funcks Geldbeutelmoos

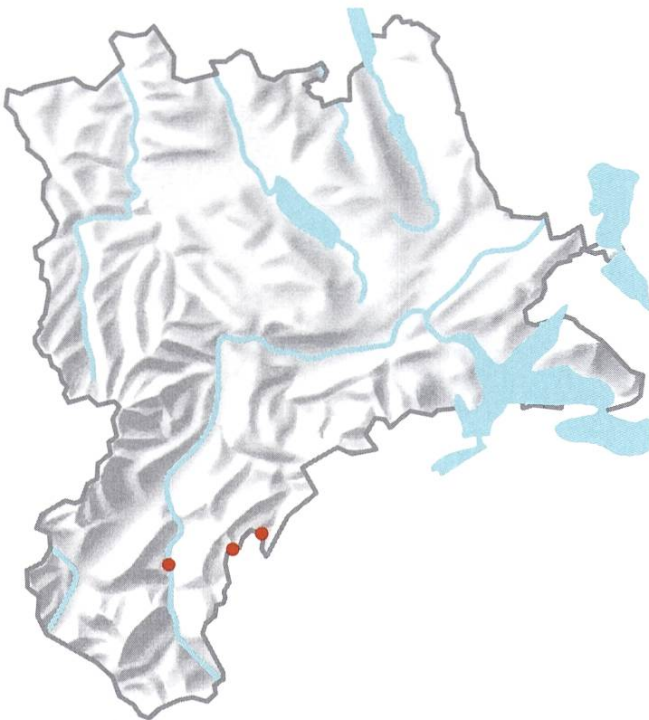
Funde	2 / Gestein kalkarm, Waldboden
Tiefster	Schwarzenberg Eigental, 1250 m
Höchster	Flühli Haglere, 1500 m
Erster	Schwarzenberg Eigental, Widmer 1952



Marsupella sphacelata (Lindenb.) Dumort.

Brandfleckiges Geldbeutelmoos

Funde	3 / Gestein kalkarm
Tiefster	Entlebuch Alp Gugel, 1460 m
Höchster	Hasle Lanzige, 1700 m
Erster	Flühli Grossgfäl, Tobler 2004



Marsupella sprucei (Limpr.) Bernet

Spruces Geldbeutelmoos

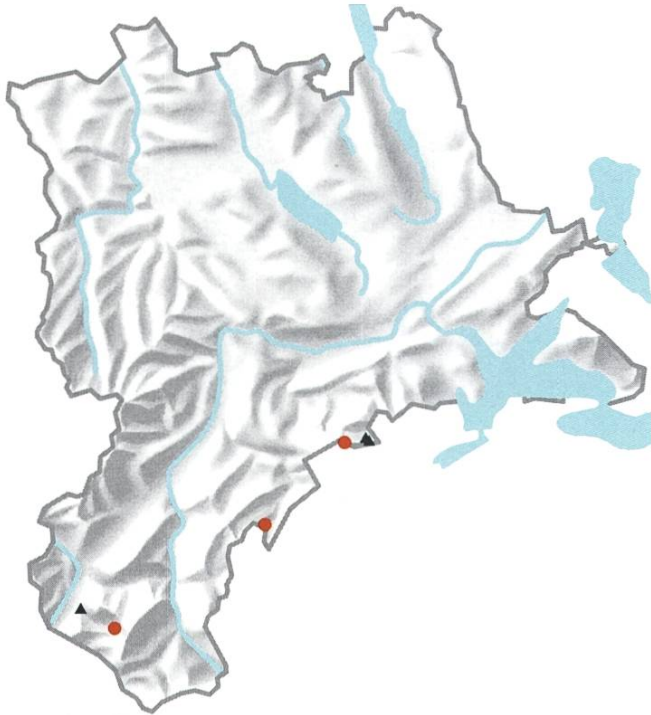
Funde	3 / Gestein kalkarm
Tiefster	Flühli Spierbergwald, 1080 m
Höchster	Hasle Fürstein Nordhang, 1800 m
Erster	Hasle Fürstein Nordhang, Zemp 2006



Meesia triquetra (Jolycl.) Ångstr.

Dreizeiliges Bruchmoos

Funde	1 / Flachmoor
Tiefster	Flühli Grossgfäl, 1490 m
Höchster	Flühli Grossgfäl, 1490 m
Erster	Flühli Grossgfäl, Schubiger-Bossard 1993



Meesia uliginosa Hedw.

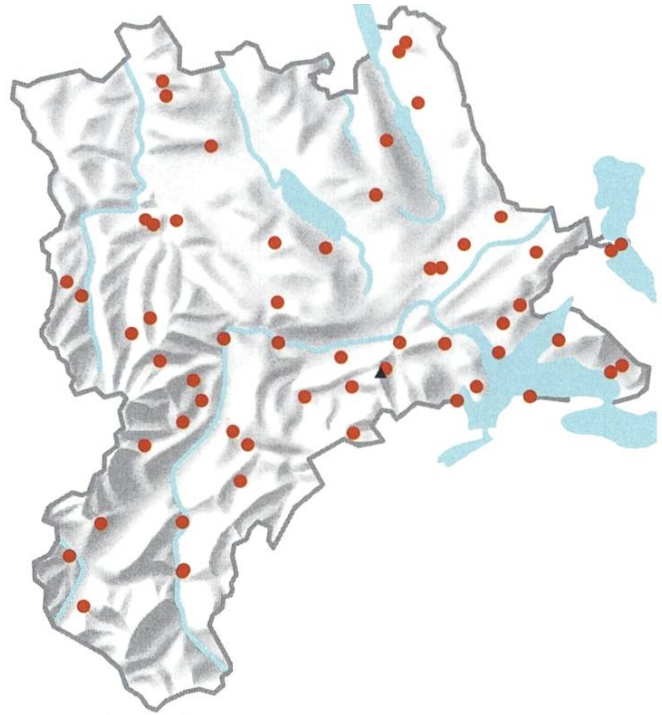
Haar-Bruchmoos

Funde 6 / Flachmoor

Tiefster Escholzmatt-Marbach ob Marbach, 960 m

Höchster Schwarzenberg E Mittaggüpfli, 1740 m

Erster Escholzm.-M. ob Marbach, Hegetschweiler 1821



Metzgeria conjugata Lindb.

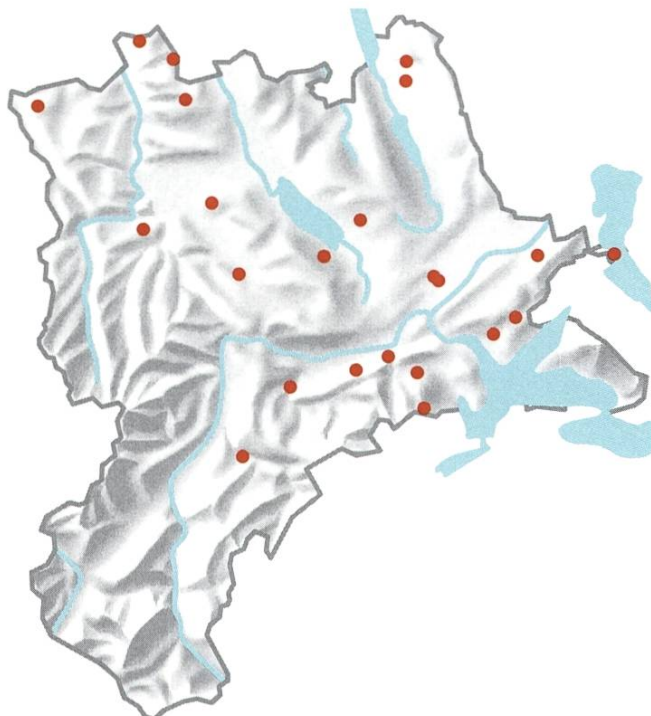
Breites Igelhaubenmoos

Funde 58 / Gestein kalkreich

Tiefster Meierskappel Chieme, 430 m

Höchster Schwarzenberg Stafelwäng, 1350 m

Erster Kriens Stösswald, Widmer 1950



Metzgeria temperata Kuwah.

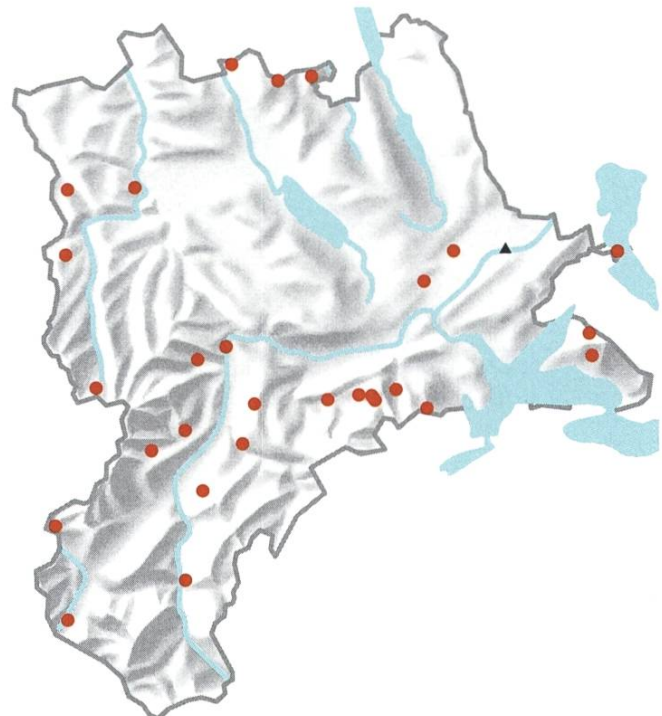
Brutkörperbildendes Igelhaubenmoos

Funde 23 / Epiphyt

Tiefster Emmen Mittler Hüsle, 430 m

Höchster Hasle Steinwald, 820 m

Erster Schongau Gitzitobel, Zemp 2002



Metzgeria violacea (Ach.) Dumort.

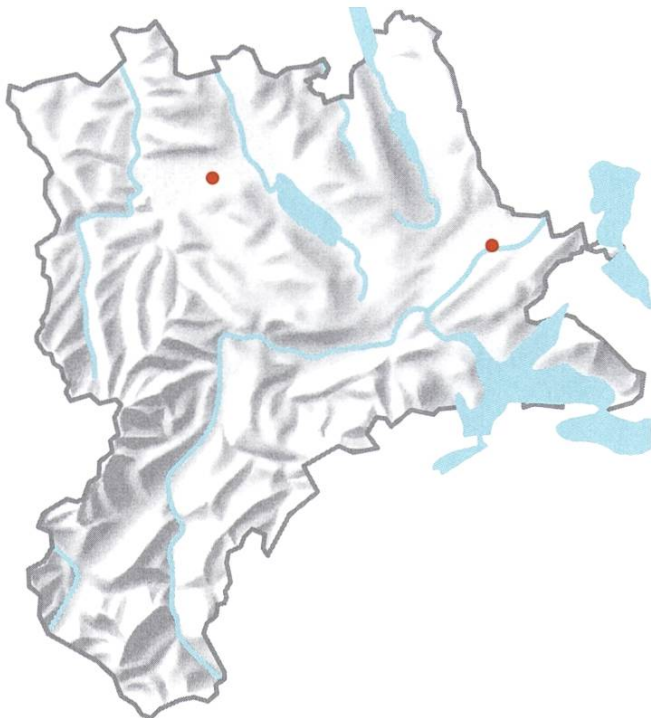
Blauendes Igelhaubenmoos

Funde 31 / Epiphyt

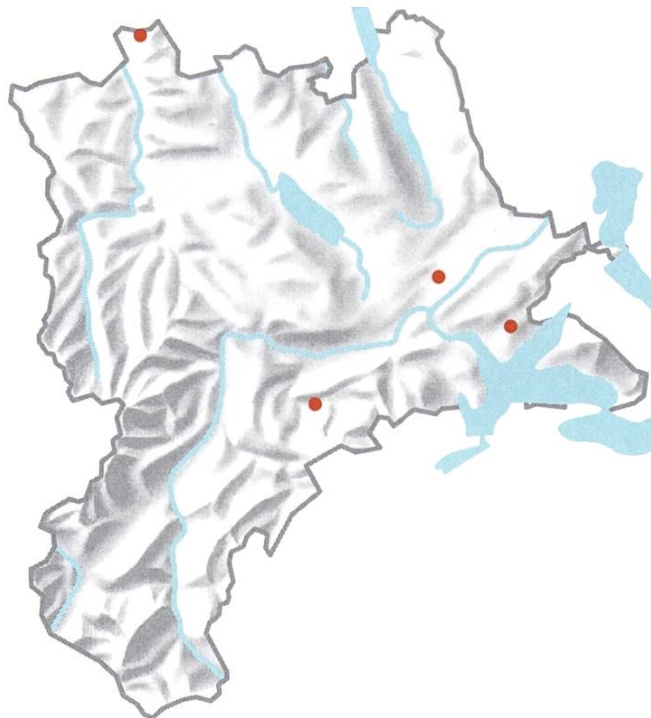
Tiefster Buchrain Schachenwäldchen, 420 m

Höchster Horw E Schwandhütte, 1110 m

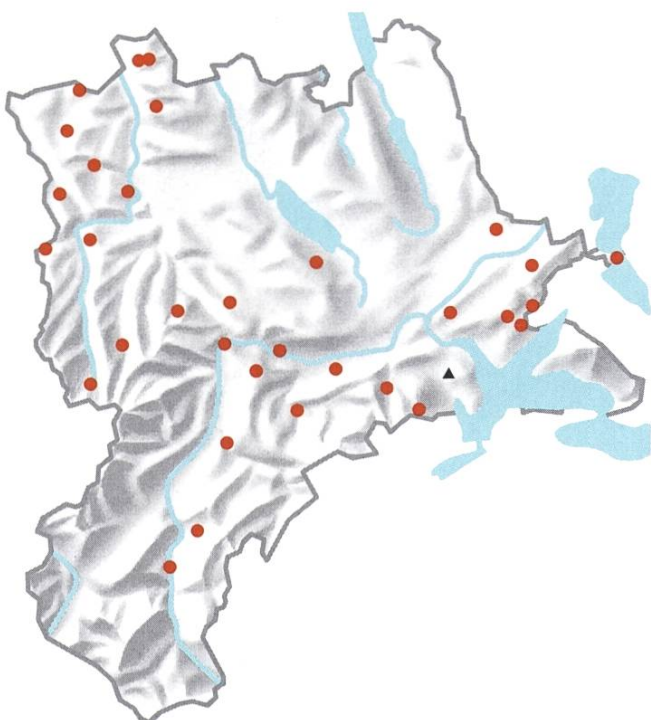
Erster Buchrain Schachenwäldchen, Widmer 1954



Microbryum davallianum (Sm.) R. H. Zander
 Davalls Pottmoos
 Funde 2 / Acker, Siedlung
 Tiefster Inwil Burgschachen, 415 m
 Höchster Mauensee SE Hagimoos, 510 m
 Erster Mauensee SE Hagimoos, Bisang 1984



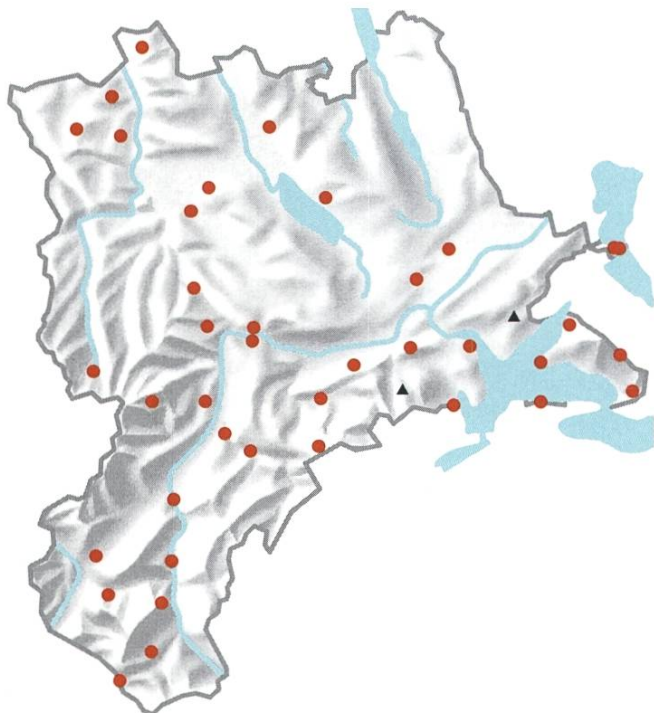
Microlejeunea ulicina (Taylor) A. Evans
 Zwerglappenmoos
 Funde 4 / Epiphyt
 Tiefster Emmen Rotbachtobel, 430 m
 Höchster Schwarzenberg Rümli Schlucht, 700 m
 Erster Emmen Rotbachtobel, Zemp 2002



Mnium hornum Hedw.
 Schwanenhals-Sternmoos
 Funde 33 / Waldboden, Totholz
 Tiefster Meierskappel Chieme, 420 m
 Höchster Flühli Brandchnubel, 1300 m
 Erster Horw Bireggwald, Widmer 1952



Mnium lycopodioides Schwägr.
 Zweihäusiges Sternmoos
 Funde 2 / Waldboden, Totholz
 Tiefster Flühli Sörenberg Chilewald, 1296 m
 Höchster Flühli Grossgfäl, 1400 m
 Erster Flühli Grossgfäl, WKM 1999



Mnium marginatum (Dicks.) P. Beauv.

Gesäumtes Sternmoos

Funde 42 / Waldboden, Gestein kalkreich

Tiefster Meierskappel Chieme, 417 m

Höchster Flühli Schratteflue, 1600 m

Erster Adligenswil Meggerwald, Widmer 1949



Mnium spinosum (Voit) Schwägr.

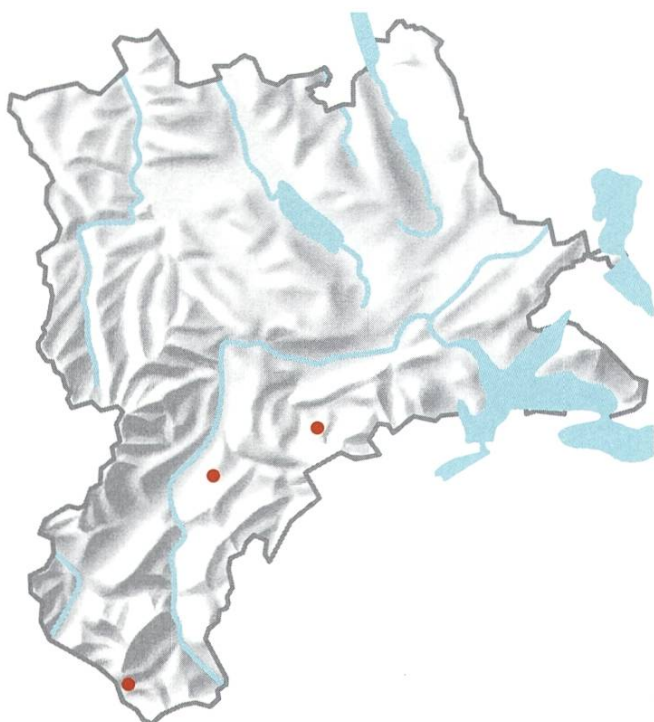
Dornzähniges Sternmoos

Funde 14 / Waldboden, Totholz

Tiefster Escholzmatt-Marbach Guggchnubel, 927 m

Höchster Flühli Beichle, 1619 m

Erster Escholzmatt-M. Hinterstädeli, Zemp 1998



Mnium spinulosum Bruch & Schimp.

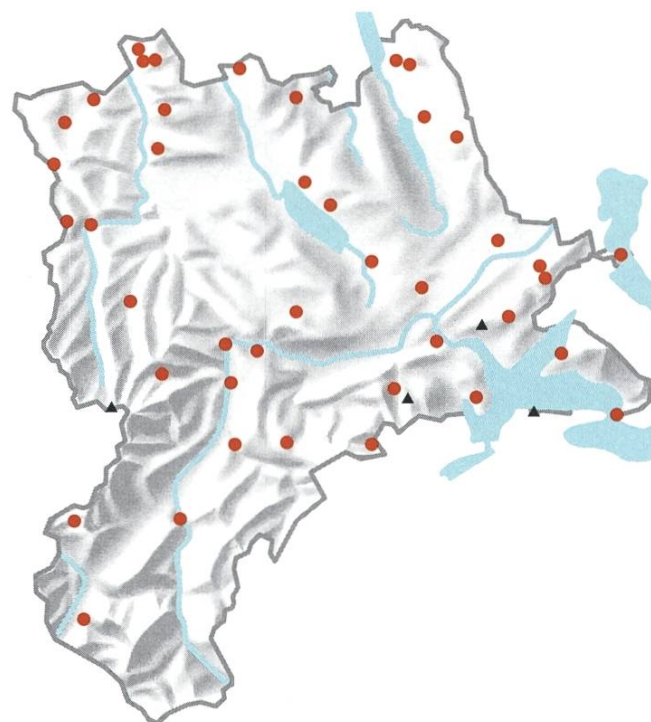
Gezähneltes Sternmoos

Funde 3 / Waldboden, Totholz

Tiefster Hasle Chienismatt, 1030 m

Höchster Flühli Schneebergli, 1160 m

Erster Flühli Schneebergli, Zemp 2005



Mnium stellare Hedw.

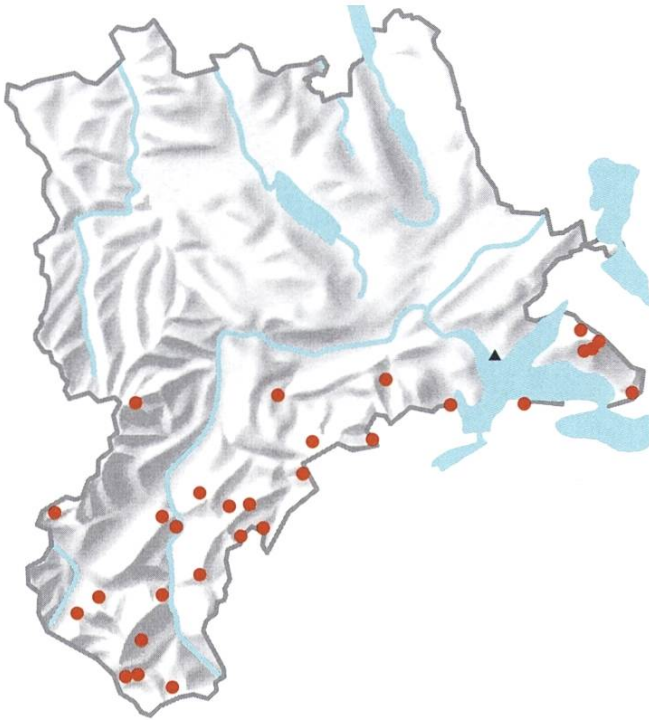
Echtes Sternmoos

Funde 46 / Waldboden, Gestein kalkreich

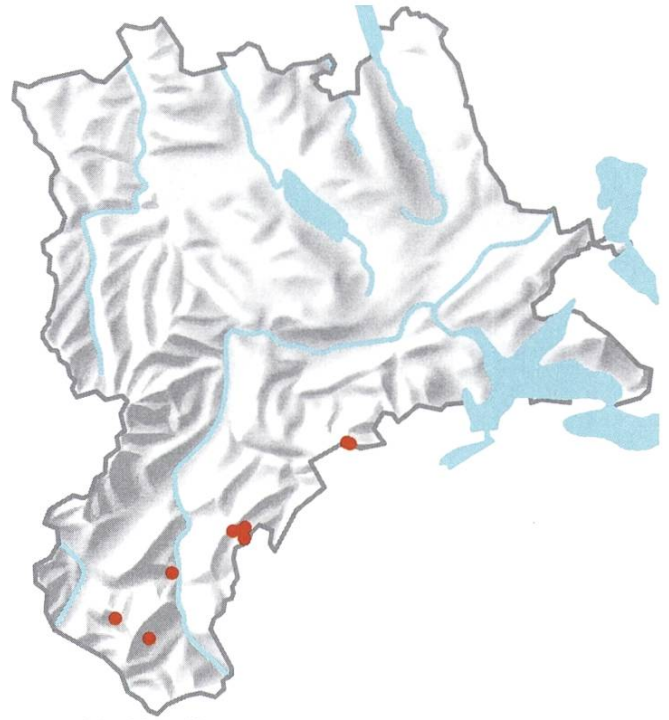
Tiefster Meierskappel Chieme, 420 m

Höchster Luthern Napf Nordabhang, 1390 m

Erster Luthern Napf Nordabhang, Culmann 1909



Mnium thomsonii Schimp.
 Geradschnäbeliges Sternmoos
 Funde 30 / Gestein kalkreich
 Tiefster Meggen Meggenhorn, 440 m
 Höchster Flühli Brienzer Rothorn, 2240 m
 Erster Meggen Meggenhorn, Widmer 1955



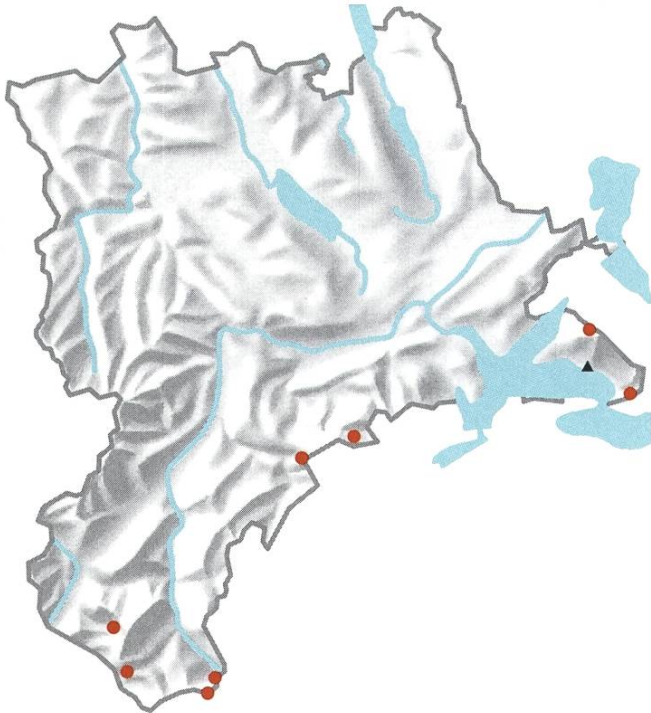
Moerckia blyttii (Moerch) Brockm.
 Blytts Mörchmoos
 Funde 9 / Gestein kalkarm
 Tiefster Flühli Spierberg, 900 m
 Höchster Schwarzenberg E Mittaggüpfi, 1770 m
 Erster Flühli Spierberg, Weber 1962



Moerckia flotoviana (Nees) Schiffn.
 Flotows Mörchmoos
 Funde 3 / Gestein kalkreich
 Tiefster Wolhusen Wiggerewald, 660 m
 Höchster Vitznau Mälchgaden, 980 m
 Erster Romoos, Widmer 1954



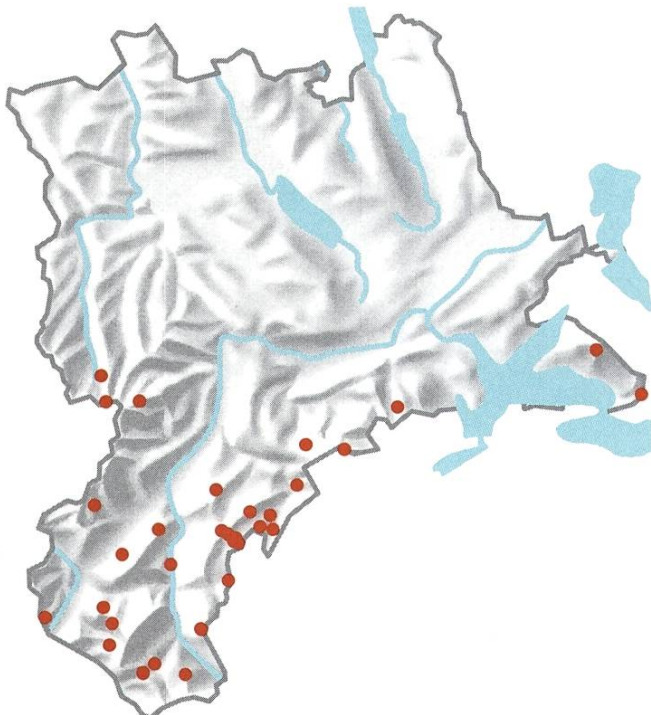
Mylia taylorii (Hook.) Gray
 Echtes Dünkelchmoos
 Funde 4 / Gestein kalkarm
 Tiefster Hasle Toregg, 1480 m
 Höchster Hasle Seebli, 1700 m
 Erster Hasle Toregg, Zemp 2009



Myurella julacea (Schwägr.) Schimp.
 Kätzchenartiges Mäuseschwänzchenmoos
 Funde 9 / Gestein kalkreich
 Tiefster Weggis Riedsort, 440 m
 Höchster Flühli Briener Rothorn, 2280 m
 Erster Weggis Riedsort, Widmer 1955



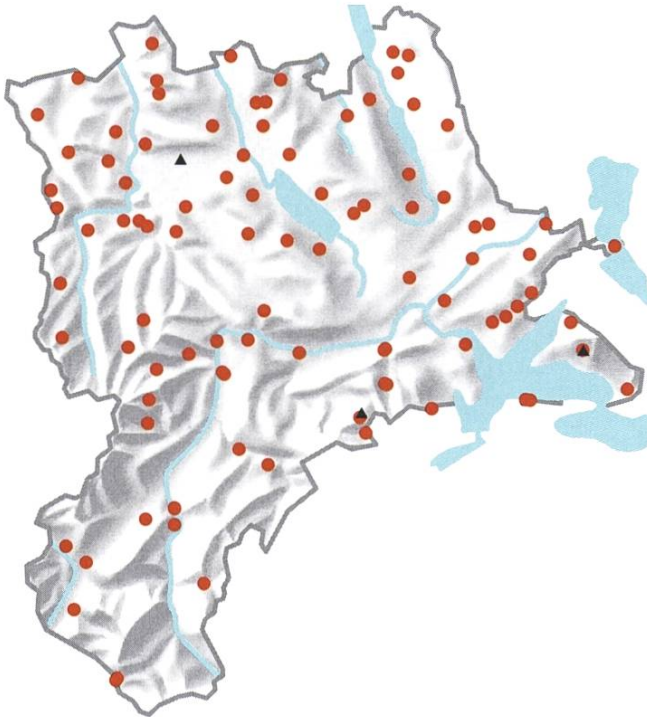
Nardia geoscyphus (De Not.) Lindb.
 Kleines Scheibenblattmoos
 Funde 1 / Gestein kalkarm
 Tiefster Flühli Haglere, 1800 m
 Höchster Flühli Haglere, 1800 m
 Erster Flühli Haglere, Zemp 2010



Nardia scalaris Gray
 Gewöhnliches Scheibenblattmoos
 Funde 36 / Gestein kalkarm
 Tiefster Luthern W Wisshubelhütten, 1010 m
 Höchster Schüpfheim Schafmatt, 1940 m
 Erster Flühli Salwideli, WKM 2001

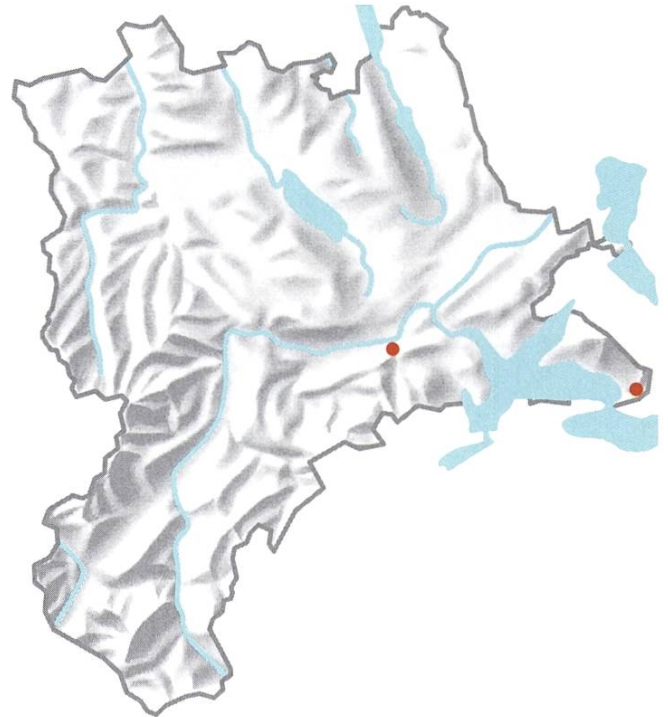


Neckera besseri (Lobarz.) Jur.
 Bessers Flachmoos
 Funde 1 / Epiphyt, Gestein kalkreich
 Tiefster Luzern Bürgenstock, 920 m
 Höchster Luzern Bürgenstock, 920 m
 Erster Luzern Bürgenstock, Zemp 2010



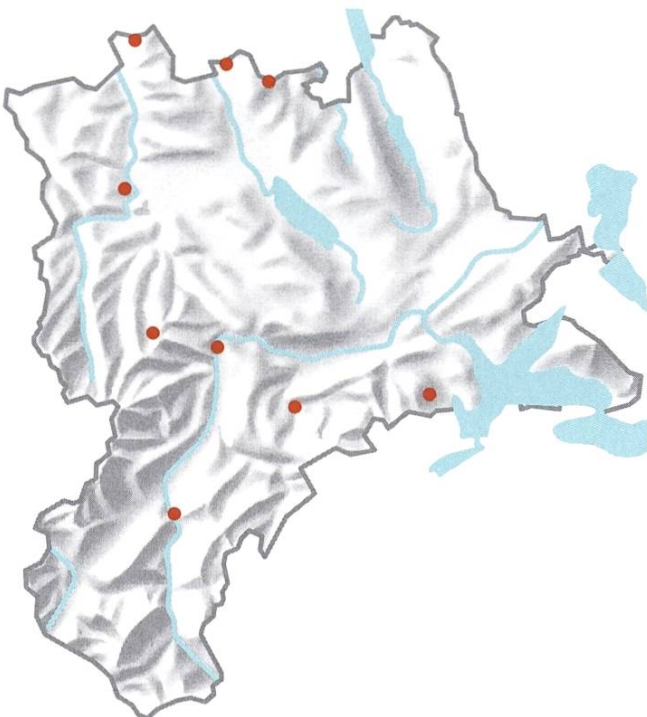
Neckera crispa Hedw.
Krausblättriges Neckermoos

Funde	100 / Epiphyt, Gestein kalkreich
Tiefster	Emmen Under Schiltwald, 418 m
Höchster	Weggis Rigi Kaltbad, 1400 m
Erster	Egolzwil Wauwilermoos, Gamma 1933



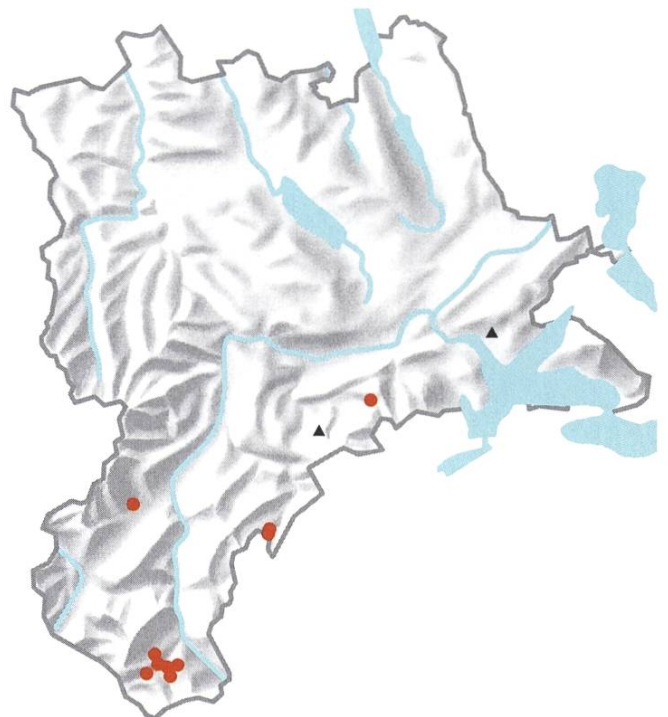
Neckera pennata Hedw.
Gefiedertes Neckermoos

Funde	2 / Epiphyt
Tiefster	Malters Ränggloch, 520 m
Höchster	Vitznau St. Antoni, 800 m
Erster	Malters Ränggloch, Zemp 2001



Neckera pumila Hedw.
Niedriges Neckermoos

Funde	9 / Epiphyt
Tiefster	Wikon Schlosswaldtobel, 540 m
Höchster	Willisau Chanzelwald, 850 m
Erster	Wikon Schlosswaldtobel, Zemp 2004



Odontoschisma denudatum (Mart.) Dumort.
Nacktes Schlitzkelchmoos

Funde	14 / Totholz, Hochmoor
Tiefster	Adligenswil Meggerwald, 540 m
Höchster	Entlebuch Gugelwald, 1480 m
Erster	Schwarzenberg Feldimoos, Widmer 1953



Odontoschisma elongatum (Lindb.) A. Evans

Verlängertes Schlitzkelchmoos

Funde 4 / Hochmoor

Tiefster Flühli Salwideli, 1379 m

Höchster Hasle Fürstein Nordhang, 1568 m

Erster Flühli Salwideli, Schubiger-Bossard 2006



Odontoschisma sphagni (Dicks.) Dumort.

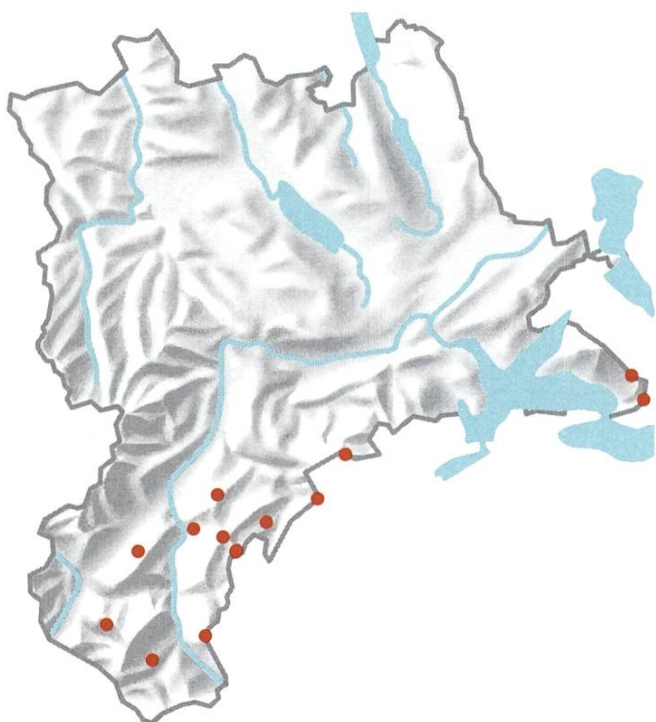
Hochmoor-Schlitzkelchmoos

Funde 1 / Hochmoor

Tiefster Flühli Schwarzenegg, 1462 m

Höchster Flühli Schwarzenegg, 1462 m

Erster Flühli Schwarzenegg, Schnyder 2004



Oligotrichum hercynicum (Hedw.) Lam. & DC.

Harz-Armhaarmoos

Funde 14 / Gestein kalkarm

Tiefster Vitznau Rigi Fälmis, 1200 m

Höchster Schüpfheim Schafmatt, 1900 m

Erster Schwarzenberg Mittagüpfi, Zemp 2004



Oncophorus virens (Hedw.) Brid.

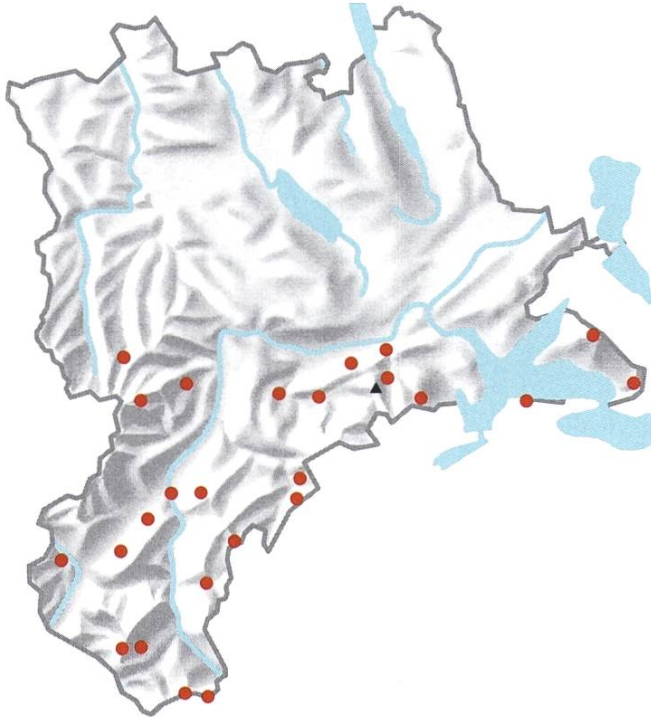
Grünes Hakenmoos

Funde 2 / Gestein kalkarm

Tiefster Flühli Haglere, 1800 m

Höchster Flühli Brienzer Rothorn, 2000 m

Erster Flühli Brienzer Rothorn, Zemp 2010



Orthothecium intricatum (Hartm.) Schimp.

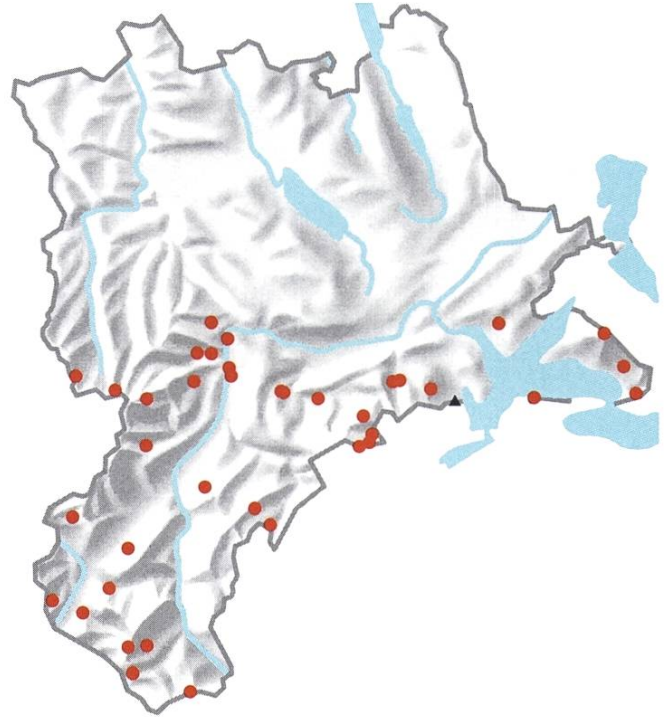
Kleines Seidenglanzmoos

Funde 27 / Gestein kalkreich

Tiefster Malters Ränggloch, 500 m

Höchster Flüfli Brienzer Rothorn, 2280 m

Erster Kriens Stösswald, Widmer 1951



Orthothecium rufescens (Brid.) Schimp.

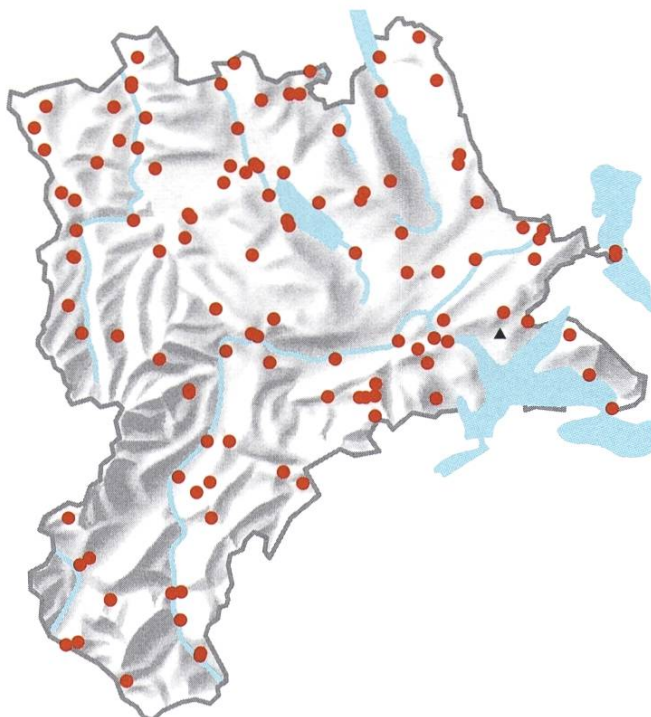
Rötliches Seidenglanzmoos

Funde 43 / Gestein kalkreich

Tiefster Luzern Bürgenstock, 435 m

Höchster Flüfli Brienzer Rothorn, 2000 m

Erster Horw Haltiwald, Widmer 1950



Orthotrichum affine Brid.

Verwandtes Goldhaarmoos

Funde 115 / Epiphyt

Tiefster Inwil Pfaffwil, 410 m

Höchster Entlebuch Tossen, 1480 m

Erster Meggen Meggerwald, Widmer 1949



Orthotrichum alpestre Bruch & Schimp.

Alpen-Goldhaarmoos

Funde 1 / Epiphyt

Tiefster Hasle Alp Fankhaus, 1140 m

Höchster Hasle Alp Fankhaus, 1140 m

Erster Hasle Alp Fankhaus, Zemp 2012



Orthotrichum lyellii Hook. & Taylor

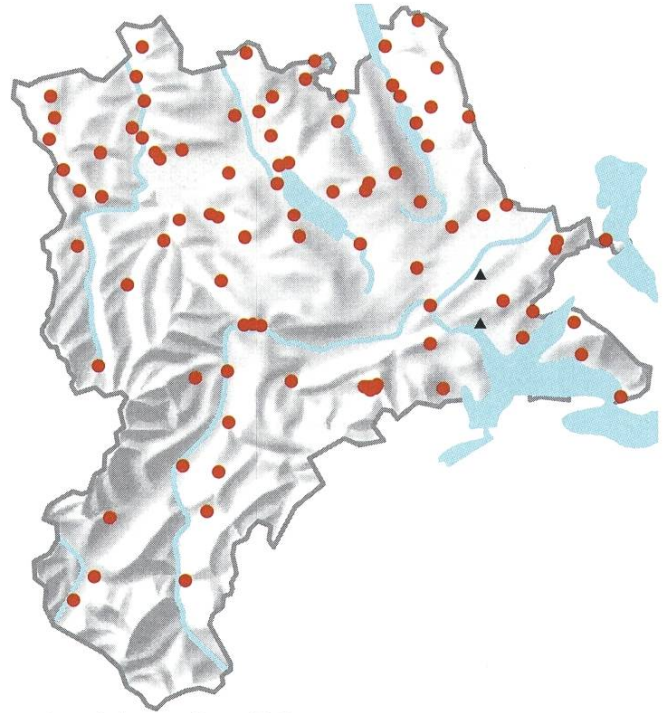
Lyells Goldhaarmoos

Funde 114 / Epiphyt

Tiefster Emmen Under Schiltwald, 417 m

Höchster Flüfli Chilewald, 1320 m

Erster Schlierbach Schiltwald, Geheeb o. A.



Orthotrichum obtusifolium Brid.

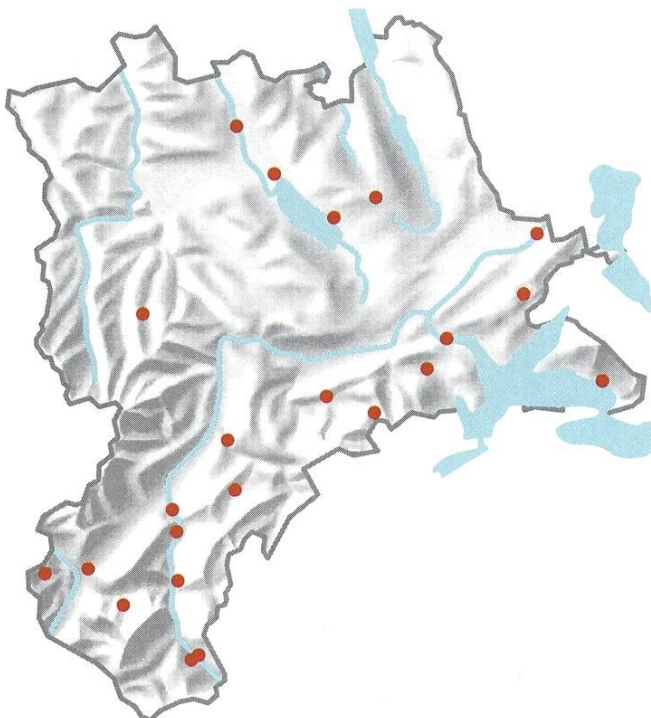
Stumpflättriges Goldhaarmoos

Funde 94 / Epiphyt

Tiefster Buchrain an der Reuss, 420 m

Höchster Schüpfheim Finishütte, 1230 m

Erster Luzern Kloster Gerlisberg, Widmer 1954



Orthotrichum pallens Brid.

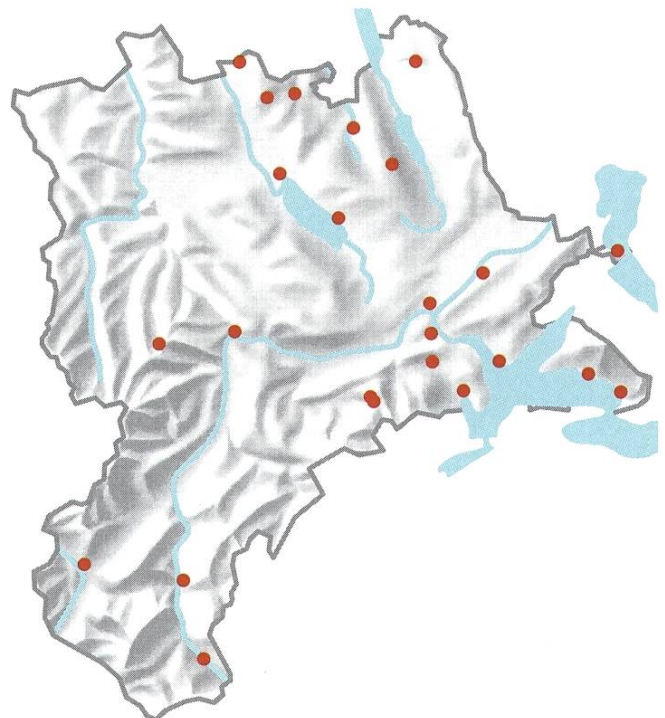
Blasses Goldhaarmoos

Funde 23 / Epiphyt

Tiefster Vitznau Unterwilten, 440 m

Höchster Escholzmatt-Marbach Hilferetal, 1260 m

Erster Büron Suhre-Ufer, Zemp 2009



Orthotrichum patens Brid.

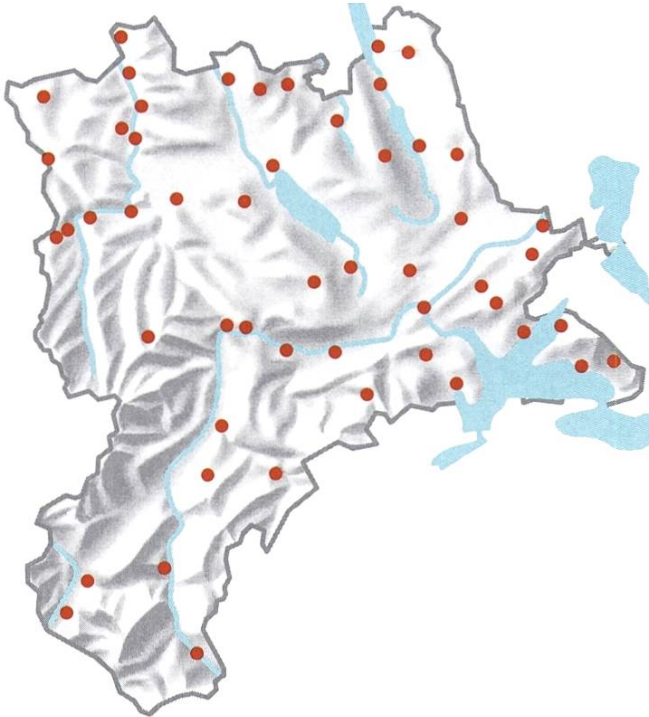
Weitmündiges Goldhaarmoos

Funde 24 / Epiphyt

Tiefster Meierskappel Chieme, 420 m

Höchster Flüfli Sörenberg, 1200 m

Erster Schwarzenberg Würzen, Bisang 1989



Orthotrichum pumilum anon.

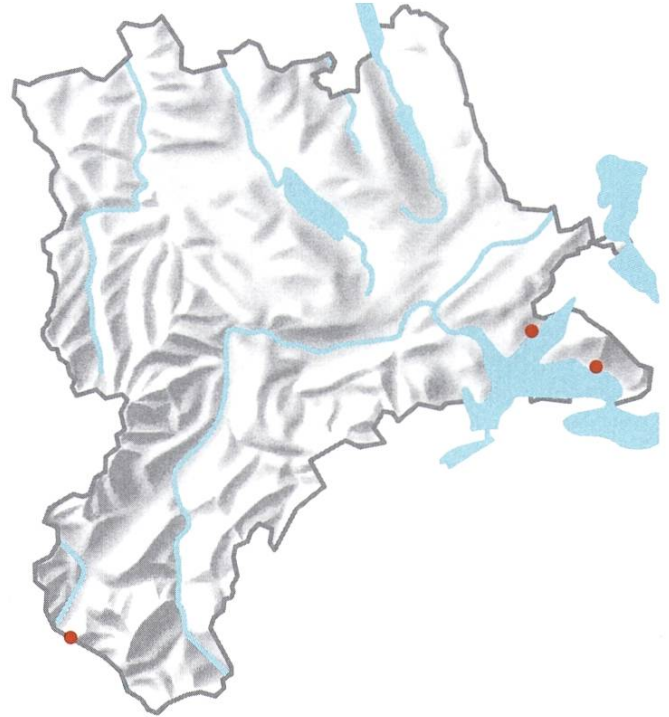
Zwerg-Goldhaarmoos

Funde 53 / Epiphyt

Tiefster Greppen Strandbad, 437 m

Höchster Flühli Sörenberg, 1200 m

Erster Schwarzenberg Eigental, Geissler 1989



Orthotrichum rogeri Brid.

Grosssporiges Goldhaarmoos

Funde 3 / Epiphyt

Tiefster Meggen Seeacher, 440 m

Höchster Escholzmatt-Marbach Marbachegg, 1420 m

Erster Weggis Riedsort, Zemp 2011



Orthotrichum rupestre Schwägr.

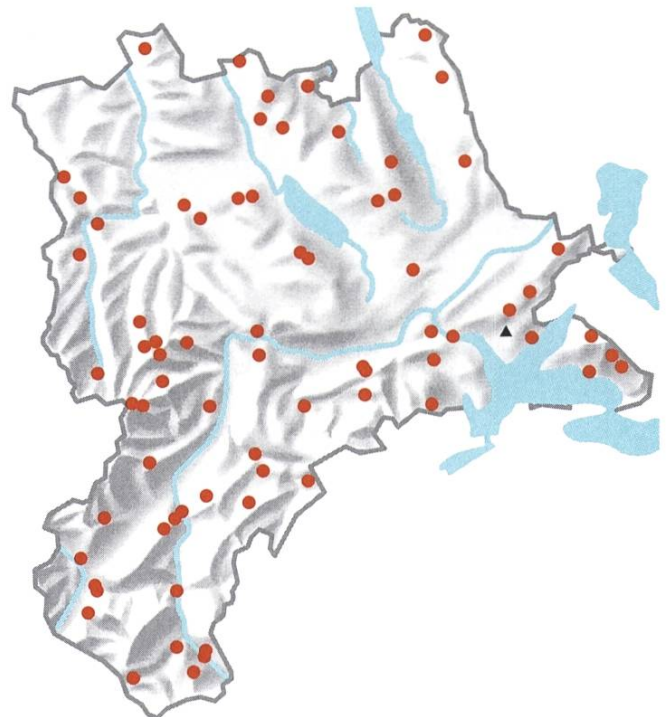
Felsen-Goldhaarmoos

Funde 5 / Gestein kalkarm

Tiefster Entlebuch Rotbach-Rossweid, 1300 m

Höchster Flühli Haglere, 1800 m

Erster Entlebuch Rotbach-Rossweid, Schnyder 2009



Orthotrichum stramineum Brid.

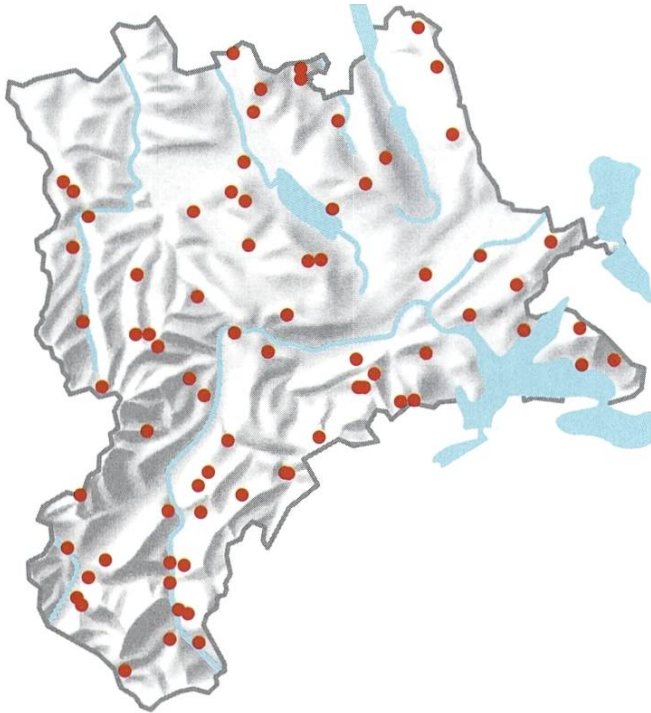
Gelbhaubiges Goldhaarmoos

Funde 73 / Epiphyt

Tiefster Weggis Vorderlützelau, 440 m

Höchster Flühli Lüchtersmoos, 1490 m

Erster Meggen Meggerwald, Widmer 1949



Orthotrichum striatum Hedw.

Glattfrüchtiges Goldhaarmoos

Funde 77 / Epiphyt

Tiefster Buchrain Under Schiltwald, 420 m

Höchster Flühli Sörenberg Chilewald, 1336 m

Erster Schwarzenberg Würzen, Bisang 1989



Orthotrichum tenellum Brid.

Zartes Goldhaarmoos

Funde 3 / Epiphyt

Tiefster Weggis Lützelau, 440 m

Höchster Sempach N Meierhof, 510 m

Erster Meggen Seeacher, Zemp 2012



Orthotrichum urnigerum Myrin

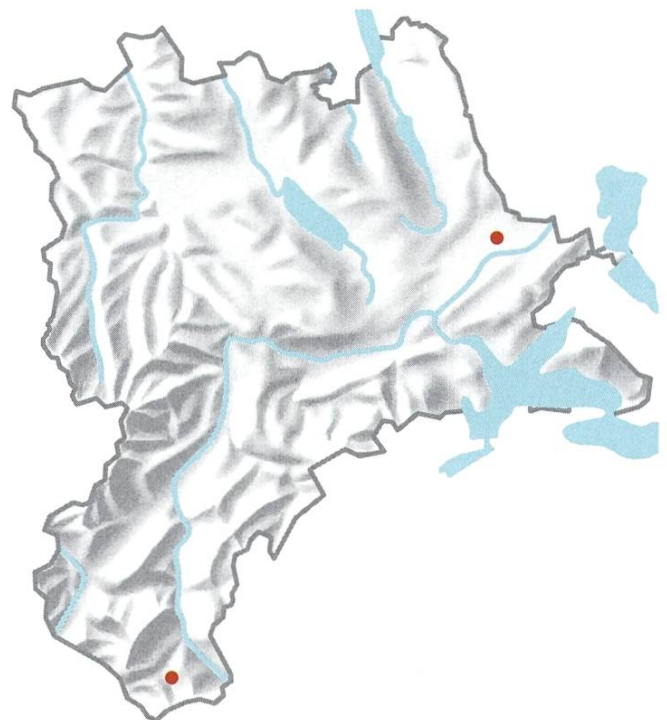
Urnenförmiges Goldhaarmoos

Funde 1 / Gestein kalkarm

Tiefster Flühli Brienzer Rothorn, 2040 m

Höchster Flühli Brienzer Rothorn, 2040 m

Erster Flühli Brienzer Rothorn, Zemp 2008



Oxyrrhynchium schleicheri (R. Hedw.) Röhl

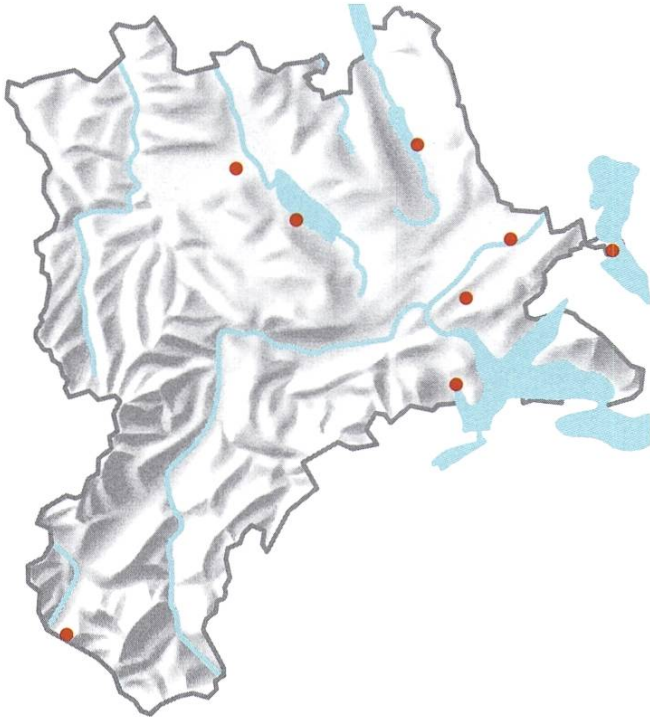
Stolonen-Schönschnabelmoos

Funde 2 / Waldboden

Tiefster Inwil Eibelerwald, 450 m

Höchster Flühli Grossgfäl, 1400 m

Erster Flühli Grossgfäl, WKM 1999



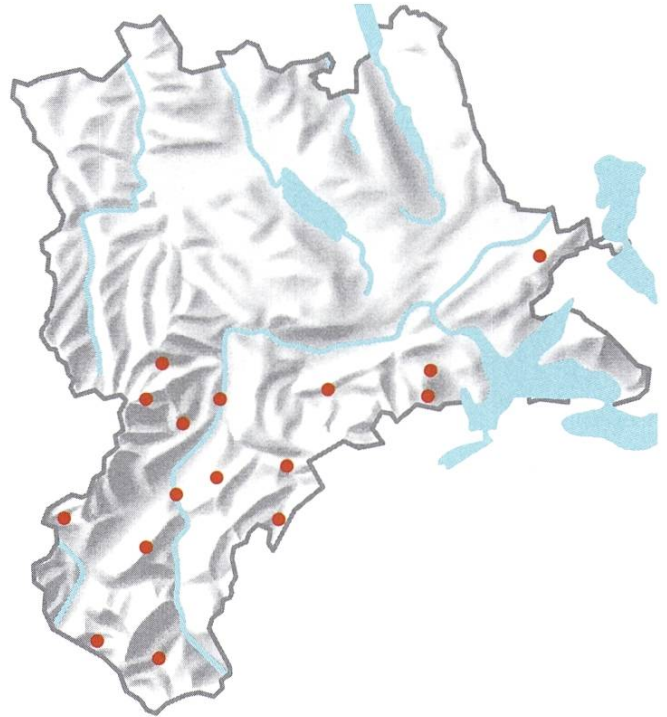
Oxyrrhynchium speciosum (Brid.) Warnst.
Sumpf-Schönschnabelmoos

Funde 8 / Flachmoor

Tiefster Ebikon Rotseeufer, 403 m

Höchster Escholzmatt-Marbach Gustiweid, 1155 m

Erster Root Unterallmend Perlen, WKM 1999



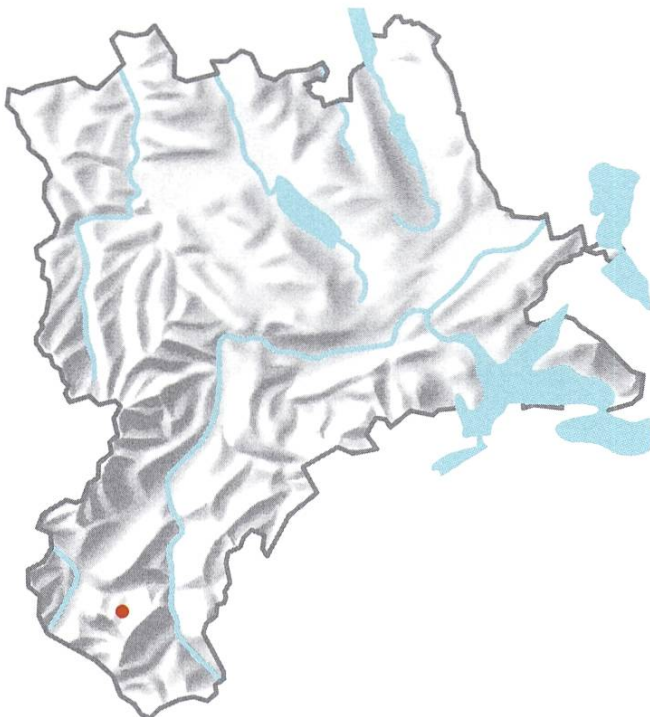
Oxystegus tenuirostris (Hook. & Taylor) A. J. E. Sm.
Dünnschnäbeliges Spitzdeckelmoos

Funde 19 / Gestein kalkarm

Tiefster Kriens Schlosstobel, 650 m

Höchster Flüfli Beichle, 1619 m

Erster Romoos S Oberhetzlig, Senn 1992



Paludella squarrosa (Hedw.) Brid.

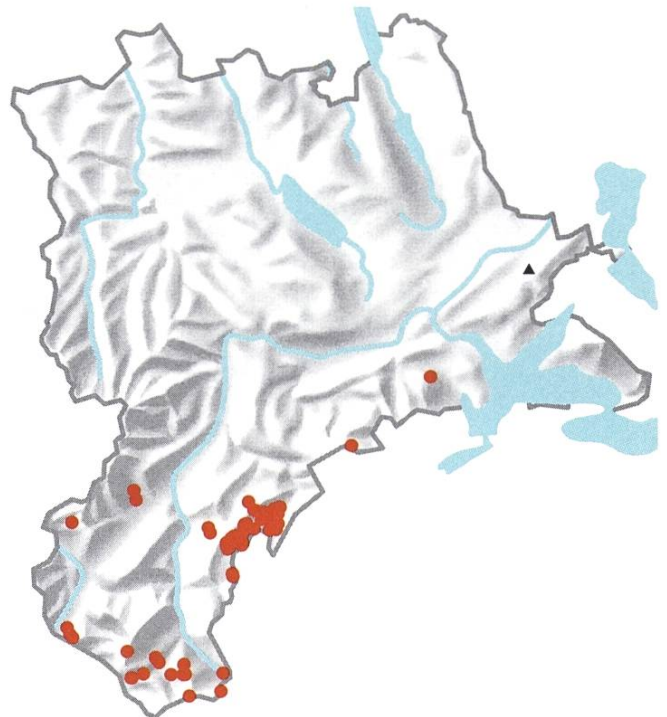
Sparriges Sumpfmoss

Funde 1 / Flachmoor

Tiefster Escholzmatt-Marbach Müsere, 1260 m

Höchster Escholzmatt-Marbach Müsere, 1260 m

Erster Escholzmatt-Marbach Müsere, Zemp 2010



Palustriella decipiens (De Not.) Ochyra

Täuschendes Starknervmoos

Funde 98 / Gewässer, Flachmoor

Tiefster Kriens Schlosstobel, 630 m

Höchster Flüfli Briener Rothorn, 2200 m

Erster Root Rooterberg, Knüsel 1909



Paraleucobryum enerve (Thed.) Loeske

Rippenloses Weissgabelzahnmoos

Funde 1 / Gestein kalkarm

Tiefster Entlebuch Rotbachtal, 1910 m

Höchster Entlebuch Rotbachtal, 1910 m

Erster Entlebuch Rotbachtal, Schnyder 2011



Paraleucobryum sauteri (Bruch & Schimp.) Loeske

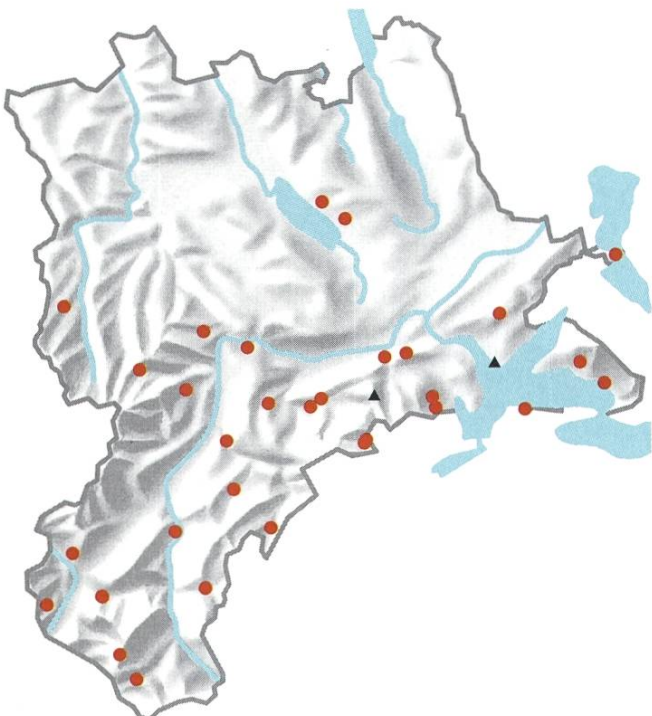
Sauters Weissgabelzahn

Funde 2 / Gestein kalkarm

Tiefster Kriens Krienseregg, 1000 m

Höchster Hasle Schimbrig Stilaub, 1160 m

Erster Kriens Krienseregg, Weber 1957



Pedinophyllum interruptum (Nees) Kaal.

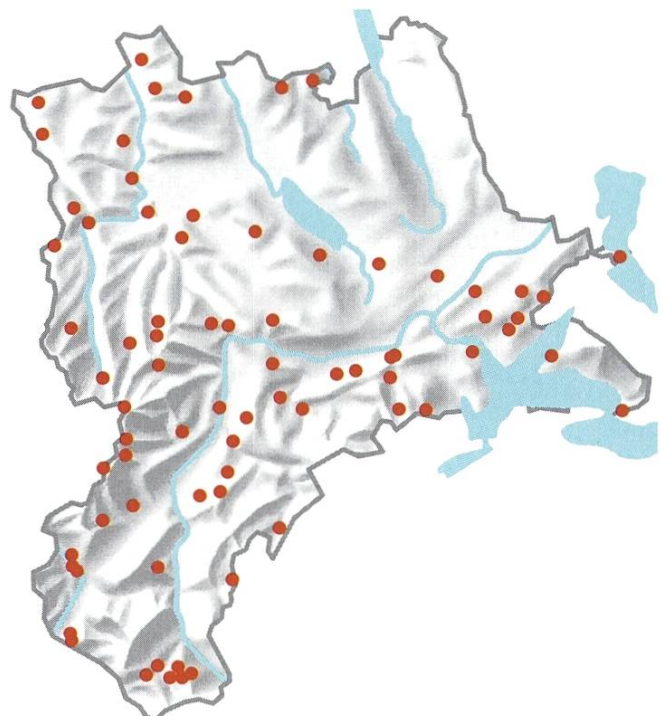
Flachblattmoos

Funde 37 / Gestein kalkreich

Tiefster Meggen Meggenhorn, 440 m

Höchster Flühli Schratteflue E, 1950 m

Erster Kriens Stösswald, Widmer 1950



Pellia epiphylla (L.) Corda

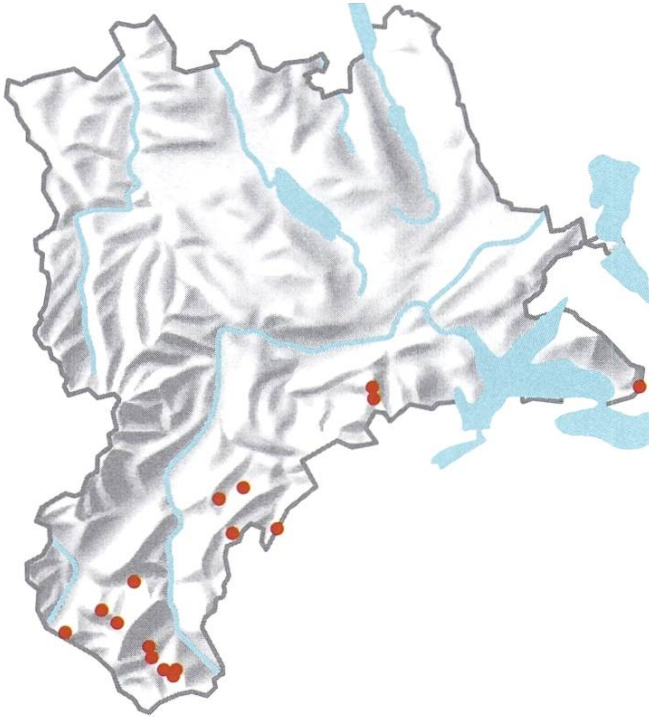
Gemeines Beckenmoos

Funde 76 / Gestein kalkarm

Tiefster Emmen Rotbachtobel, 435 m

Höchster Flühli Schwarzenegg, 1464 m

Erster Luzern Hombrig, Schmid 1990



Pellia neesiana (Gottsche) Limpr.

Nees' Beckenmoos

Funde 16 / Gestein kalkarm

Tiefster Kriens Stösswald, 980 m

Höchster Entlebuch Bärebode, 1561 m

Erster Kriens Stösswald, Bisang 1989



Peltolepis quadrata (Saut.) Müll. Frib.

Schildschuppenmoos

Funde 3 / Gestein kalkreich

Tiefster Flühli Schratteflue E, 1950 m

Höchster Flühli Schratteflue Hengst, 2060 m

Erster Flühli Schratteflue, Schnyder 1992



Philonotis caespitosa Jur.

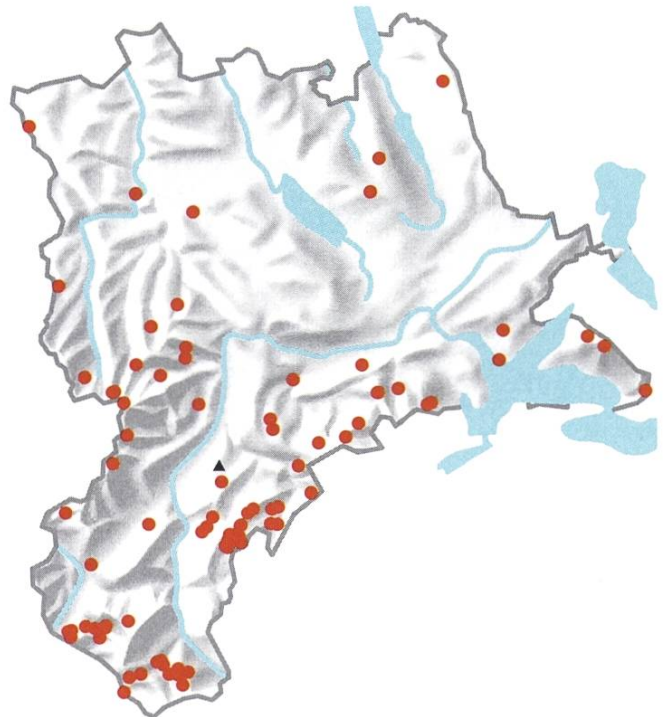
Rasiges Quellmoos

Funde 3 / Flachmoor

Tiefster Kriens S Schiltalp, 1020 m

Höchster Hasle Torfluemoor, 1410 m

Erster Flühli Salwideli, WKM 2001



Philonotis calcarea (Bruch & Schimp.) Schimp.

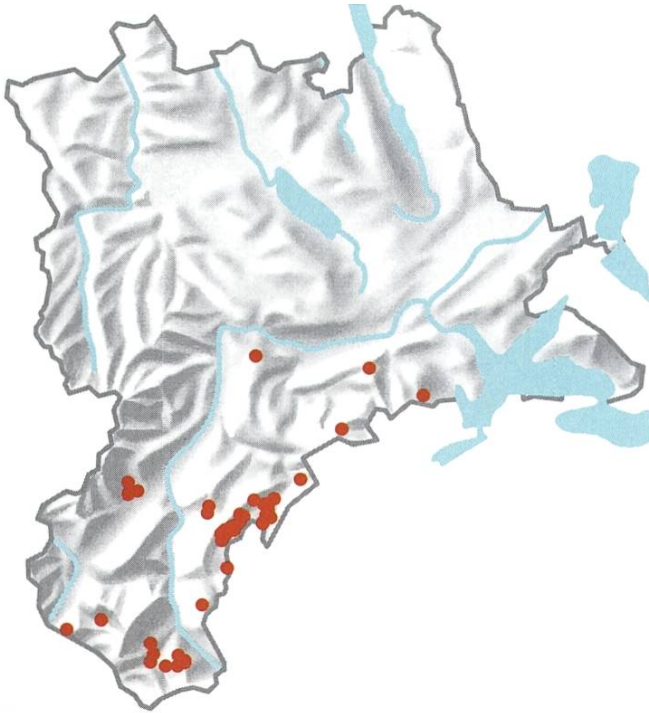
Kalk-Quellmoos

Funde 87 / Gewässer, Flachmoor

Tiefster Meggen Meggenhorn, 450 m

Höchster Flühli NW Fürstein, 1718 m

Erster Hasle ob Balmoos, Widmer 1951



Philonotis fontana (Hedw.) Brid.

Gemeines Quellmoos

Funde 55 / Gewässer, Flachmoor

Tiefster Escholzmatt-Marbach Tellenmoos W, 812 m

Höchster Hasle Fürstein Nordhang, 1711 m

Erster Flühli Haglere Alp Rohr, Aregger 1960



Philonotis seriata Mitt.

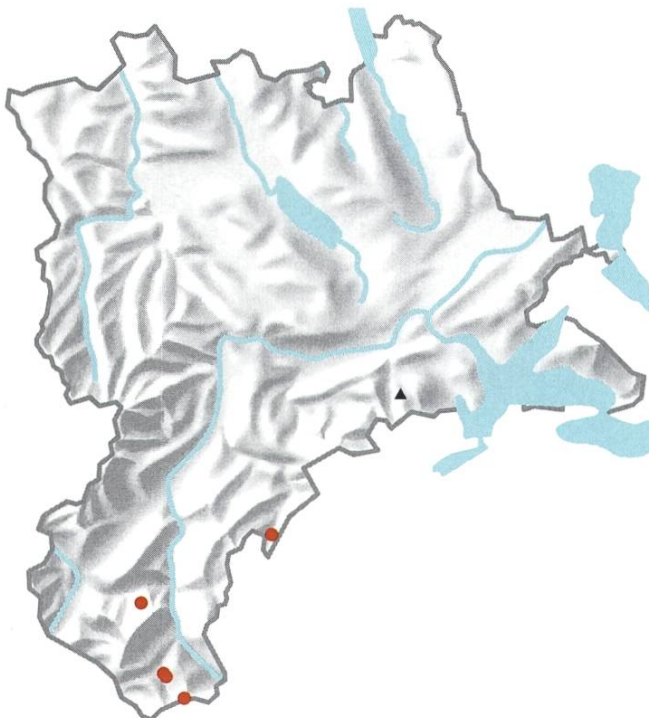
Reihenblättriges Quellmoos

Funde 10 / Gewässer, Flachmoor

Tiefster Escholzmatt-Marbach Tellenmoos W, 835 m

Höchster Hasle Fürstein Nordhang, 1711 m

Erster Flühli Stäldeli, WKM 1998



Philonotis tomentella Molendo

Feinfilziges Quellmoos

Funde 6 / Gewässer, Flachmoor

Tiefster Kriens Langwasen, 780 m

Höchster Flühli Brienzler Rothorn, 2020 m

Erster Kriens Langwasen, Widmer 1949-1955



Physcomitrium eurytomum Sendtn.

Weitmündiges Blasenmützenmoos

Funde 1 / Acker

Tiefster Luzern Dietschiberg, 650 m

Höchster Luzern Dietschiberg, 650 m

Erster Luzern Dietschiberg, Widmer 1954



Physcomitrium patens (Hedw.) Mitt.

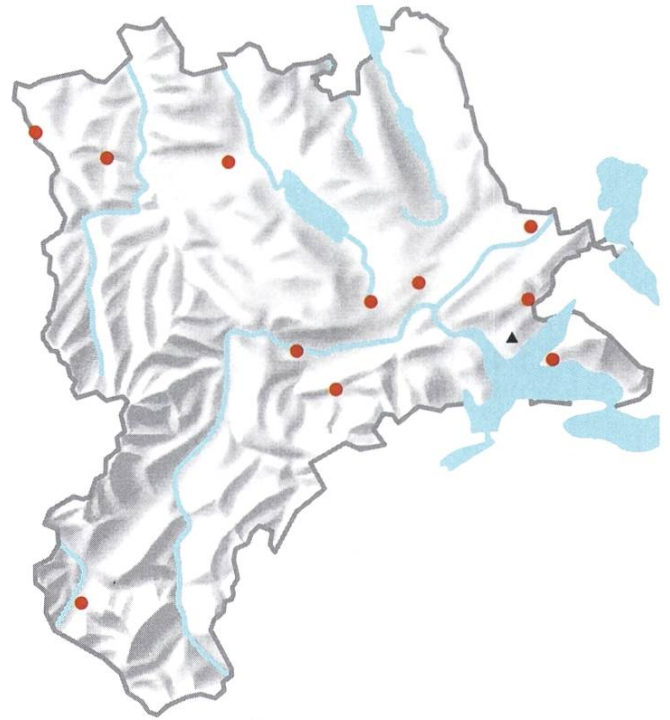
Klein-Blasenmützenmoos

Funde 4 / Acker, Gewässer

Tiefster Inwil Pfaffwil, 420 m

Höchster Wauwil Wauwilermoos, 500 m

Erster Meierskappel Böschenrot, Merz 1966



Physcomitrium pyriforme (Hedw.) Bruch & Schimp.

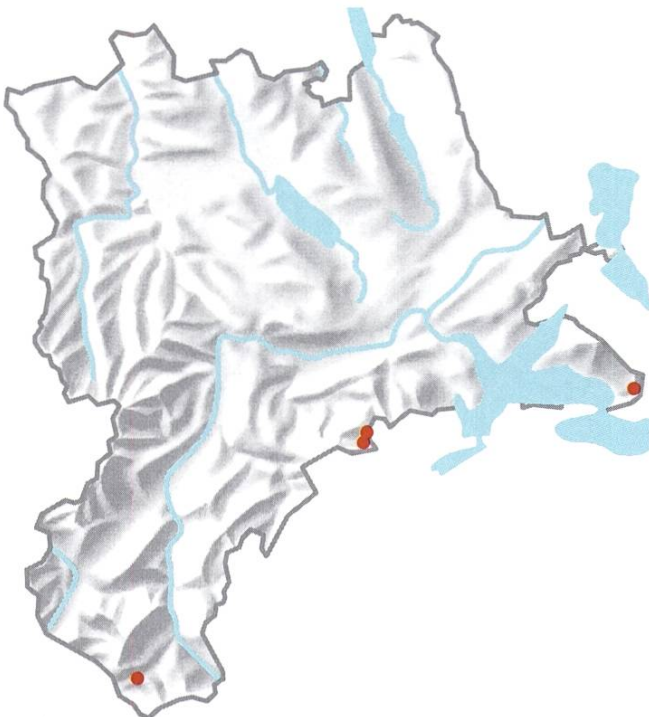
Birnförmiges Blasenmützenmoos

Funde 14 / Acker, Wiese

Tiefster Inwil Pfaffwil, 410 m

Höchster Escholzmatt-Marb. Ober Erlemoos, 873 m

Erster Meggen am Weiher, Vischer 1911



Plagiobryum zieri (Hedw.) Lindb.

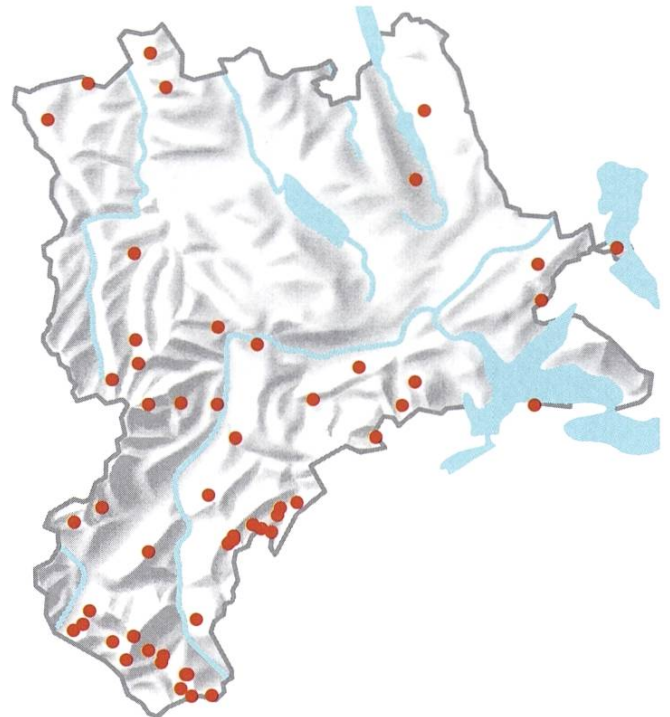
Ziers Schiefbirnmoos

Funde 4 / Gestein kalkreich

Tiefster Vitznau Mälchgadewald, 980 m

Höchster Schwarzenberg Blattenloch, 1220 m

Erster Schwarzenberg Eigental, Zemp 2004



Plagiochila porelloides (Nees) Lindenb.

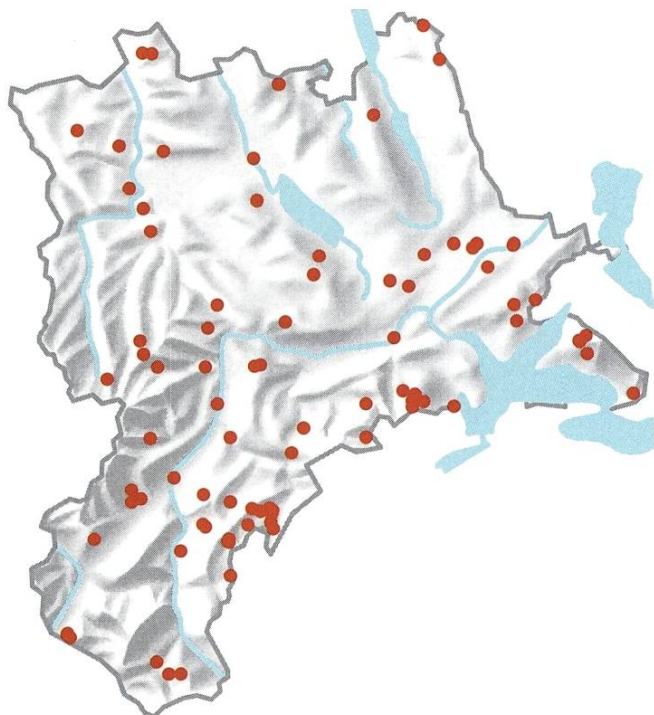
Kleines Muschelmoos

Funde 54 / Waldboden

Tiefster Meierskappel Chieme, 420 m

Höchster Flühli Schratteflue, 2080 m

Erster Flühli Schwarzenegg, WKM 1999



Plagiomnium affine (Funck) T. J. Kop.

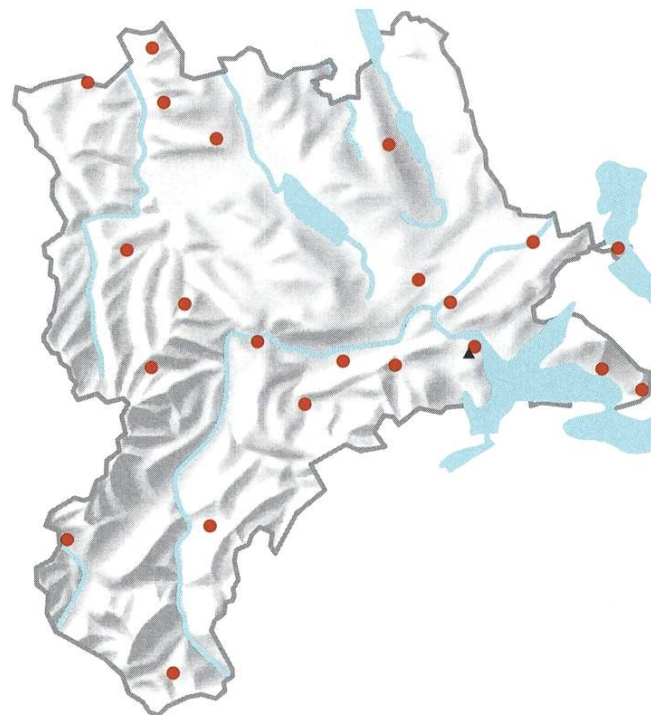
Verwandtes Kriechsternmoos

Funde 100 / Waldboden

Tiefster Root Unterallmend Perlen, 411 m

Höchster Hasle Fürstein Nordhang, 1728 m

Erster Kriens Krienseregg, Leimgruber 1957



Plagiomnium cuspidatum (Hedw.) T. J. Kop.

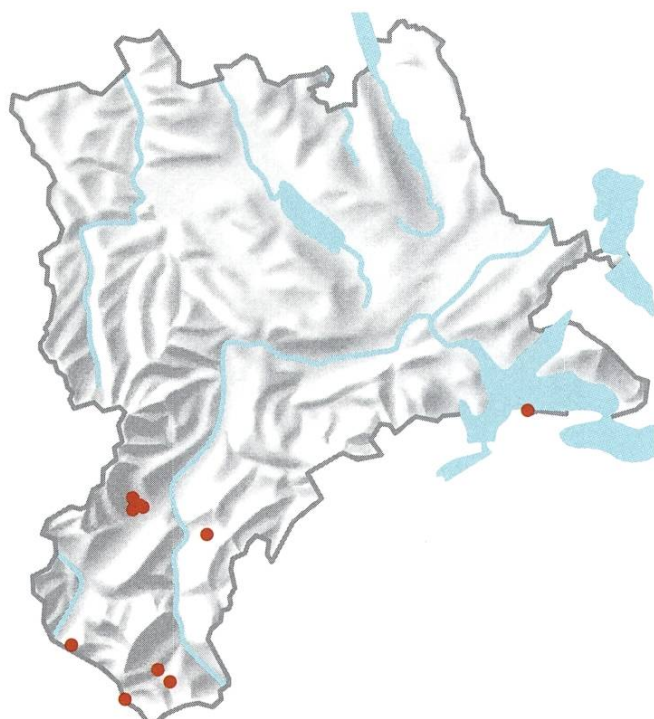
Spiess-Kriechsternmoos

Funde 23 / Gestein kalkreich

Tiefster Root Allmend, 415 m

Höchster Flühli Salwiden, 1400 m

Erster Luzern Tribschen Seeufer, Widmer 1955



Plagiomnium ellipticum (Brid.) T. J. Kop.

Ellipsenblättriges Kriechsternmoos

Funde 10 / Flachmoor

Tiefster Luzern Bürgenstock, 435 m

Höchster Flühli Salwiden, 1400 m

Erster Schüpfheim Änggelauene, WKM 1998



Plagiomnium medium (Bruch & Schimp.) T. J. Kop.

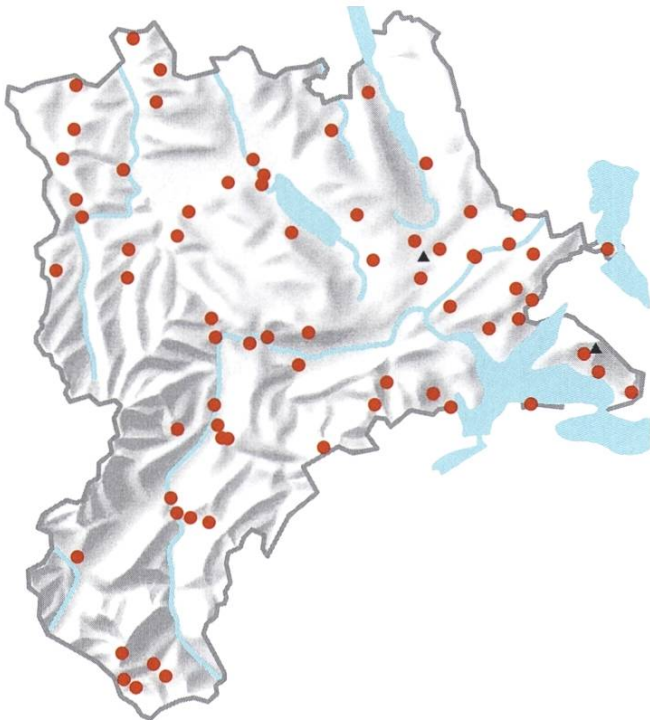
Mittleres Kriechsternmoos

Funde 1 / Waldboden

Tiefster Eschenbach Elisfurtwald, 480 m

Höchster Eschenbach Elisfurtwald, 480 m

Erster Eschenbach Elisfurtwald, Zemp 2007



Plagiomnium rostratum (Schrad.) T. J. Kop.

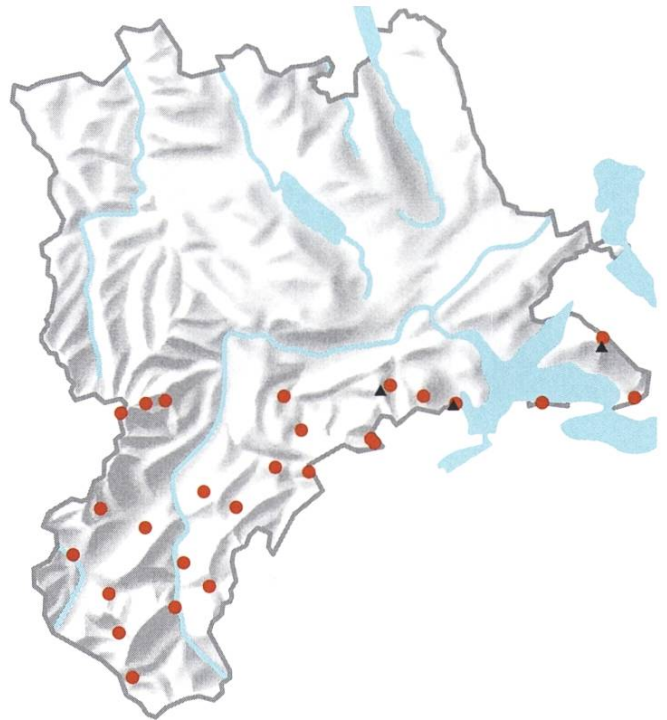
Geschnäbeltes Kriechsternmoos

Funde 71 / Gestein kalkreich

Tiefster Root Unterallmend Perlen, 411 m

Höchster Flühli Schratteflue E, 1850 m

Erster Rothenburg Chlöpfe, Widmer 1954



Plagiopus oederianus (Sw.) H. A. Crum & L. E. Anderson

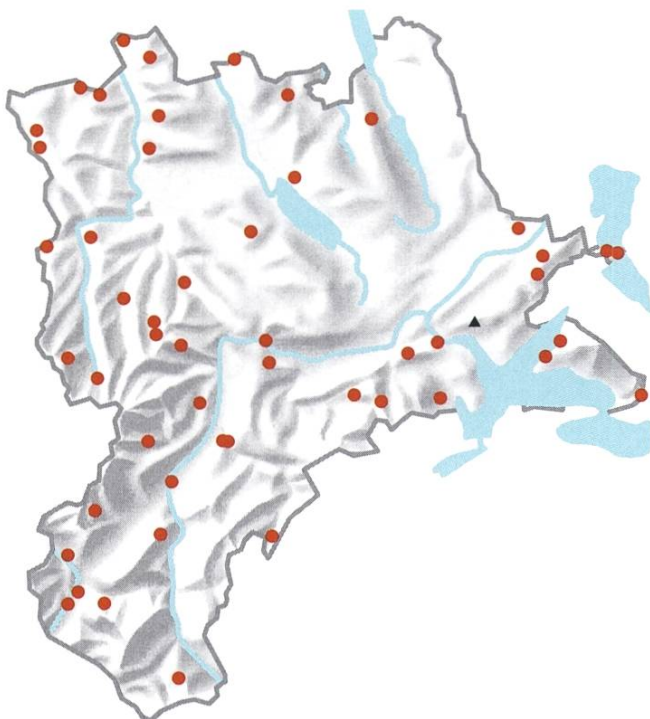
Oeders Krummfussmoos

Funde 29 / Gestein kalkreich

Tiefster Horw Haltiwald, 500 m

Höchster Schwarzenberg Pilatus Bründle, 1550 m

Erster Horw Haltiwald, Widmer 1950



Plagiothecium cavifolium (Brid.) Z. Iwats.

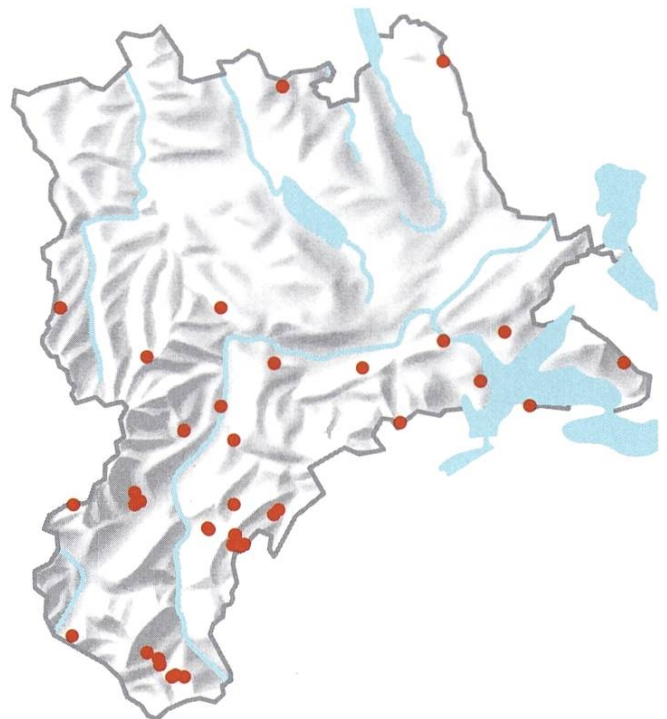
Hohlblättriges Plattmoos

Funde 51 / Waldboden

Tiefster Inwil Pfaffwil, 420 m

Höchster Flühli Schwarzenegg, 1464 m

Erster Luzern Hombrig, Greter 1951



Plagiothecium denticulatum (Hedw.) Schimp.

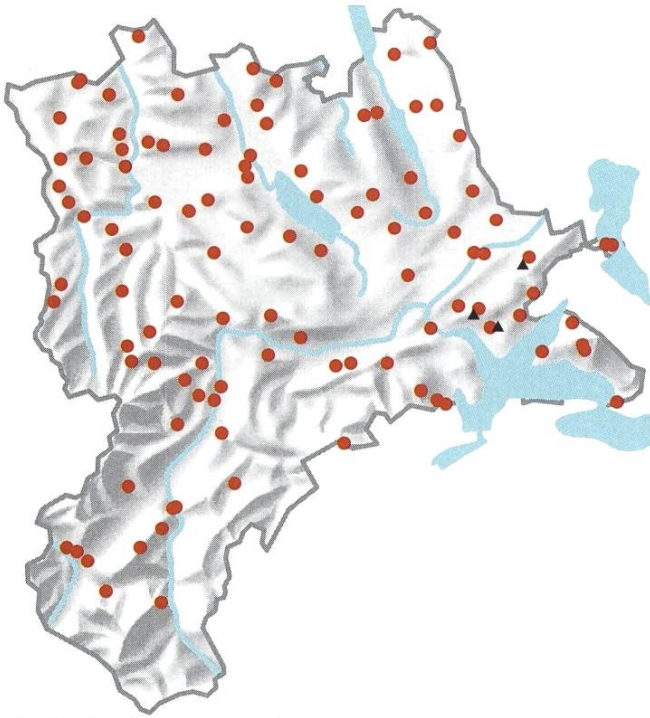
Gezähntes Plattmoos

Funde 39 / Totholz, Waldboden

Tiefster Horw Mättiwil, 490 m

Höchster Hasle Fürstein Nordhang, 1711 m

Erster Meggen Meggerwald, Leimgruber 1957



Plagiothecium nemorale (Mitt.) A. Jaeger

Hain-Plattmoos

Funde 118 / Waldboden

Tiefster Buchrain Sagenwald, 416 m

Höchster Schwarzenberg Oberalp, 1700 m

Erster Luzern Dietschibergwald, Widmer 1949



Plagiothecium ruthei Limpr.

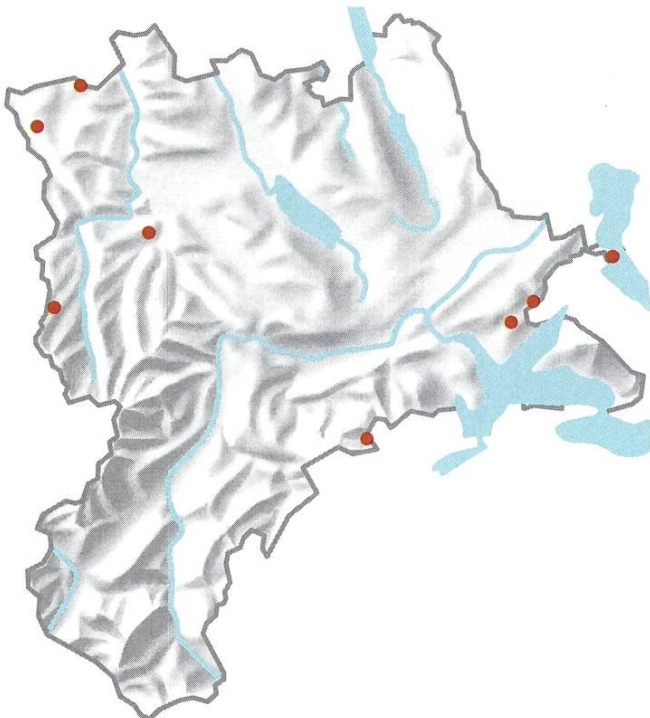
Sumpf-Plattmoos

Funde 1 / Waldboden, Hochmoor

Tiefster Schlierbach Etzelwil, 703 m

Höchster Schlierbach Etzelwil, 703 m

Erster Schlierbach Etzelwil, Leimgruber 1959



Plagiothecium succulentum (Wilson) Lindb.

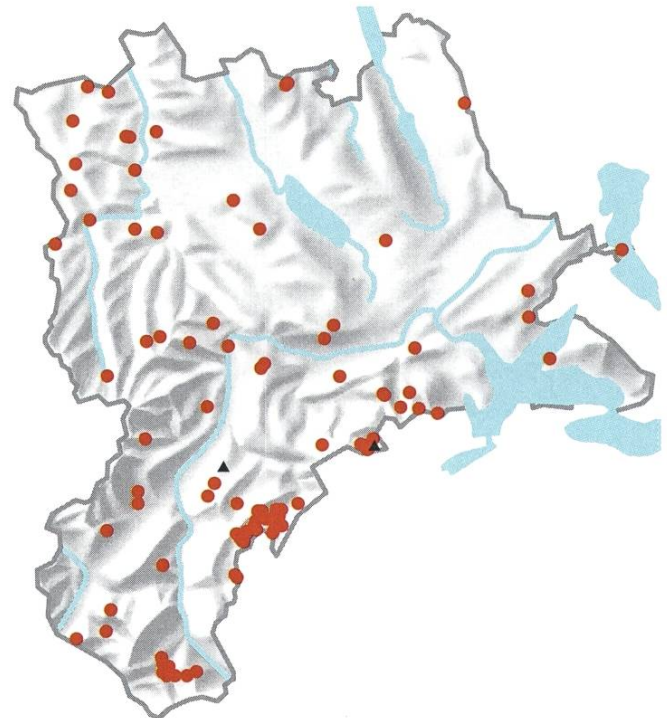
Saftiges Plattmoos

Funde 8 / Totholz

Tiefster Meierskappel Chieme, 430 m

Höchster Schwarzenberg Schwändeliwald, 1180 m

Erster Willisau Ruessgraben, Bisang 1984



Plagiothecium undulatum (Hedw.) Schimp.

Gewelltes Plattmoos

Funde 109 / Waldboden

Tiefster Meierskappel Chieme, 420 m

Höchster Hasle Fürstein Nordhang, 1663 m

Erster Hasle Balmoos, Widmer 1950



Plasteurhynchium striatulum (Spruce) M. Fleisch.

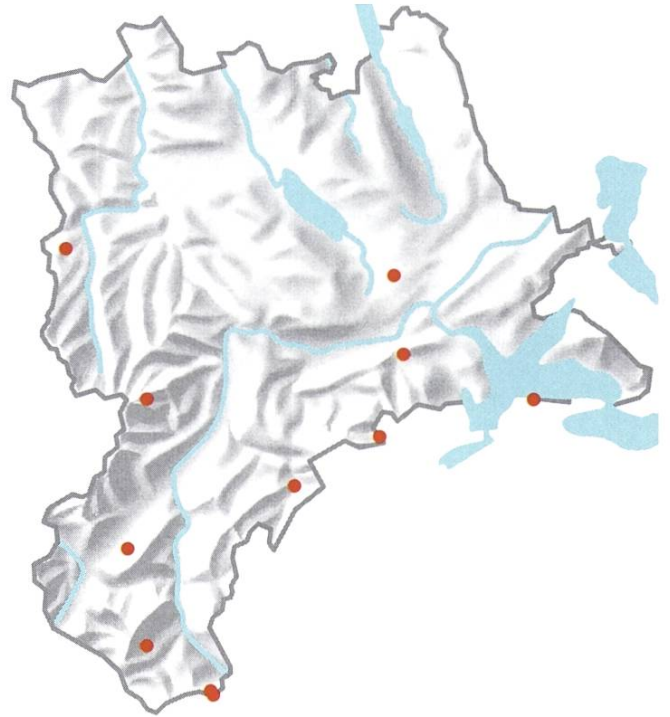
Kalk-Schönschnabelmoos

Funde 6 / Gestein kalkreich

Tiefster Vitznau Ober Nas, 450 m

Höchster Kriens Trochewald, 1120 m

Erster Horw Haltiwald, Widmer 1951



Platydictya jungermannioides (Brid.) H. A. Crum

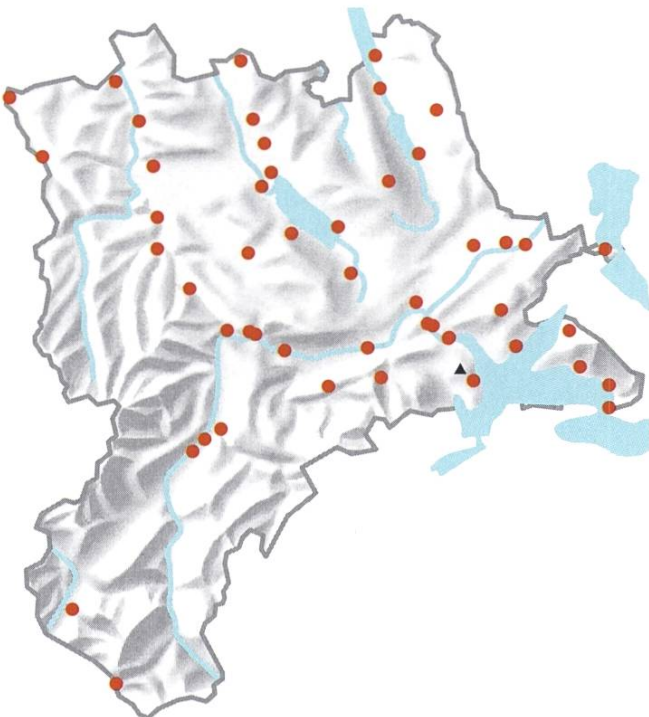
Breitnetzmoos

Funde 11 / Gestein kalkreich

Tiefster Rothenburg Walige, 525 m

Höchster Flühli Brienzer Rothorn, 2280 m

Erster Romoos Goldbachtobel, Danner 2004



Platygyrium repens (Brid.) Schimp.

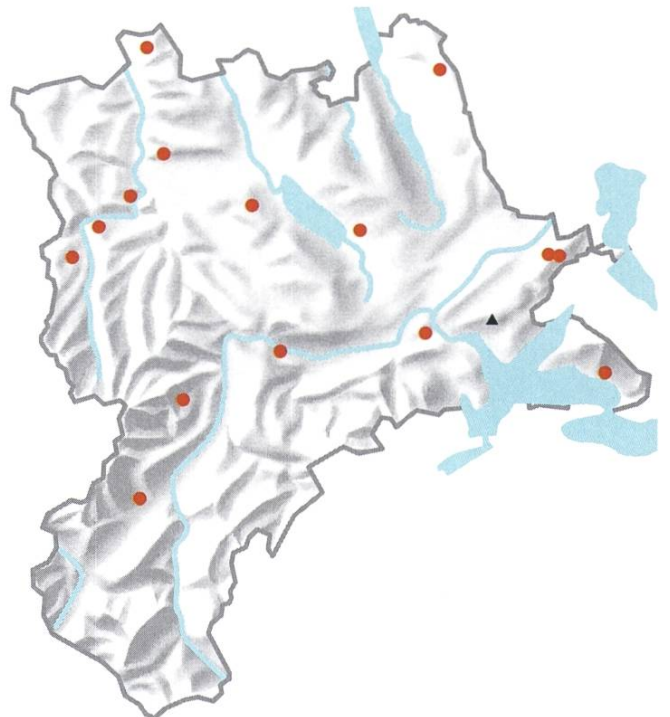
Kriechendes Breitringmoos

Funde 51 / Epiphyt, Gestein kalkarm

Tiefster Eschenbach Mettlenmoos, 415 m

Höchster Flühli Chüblisbuelboden, 1040 m

Erster Horw Bireggwald, Widmer 1954



Pleuridium acuminatum Lindb.

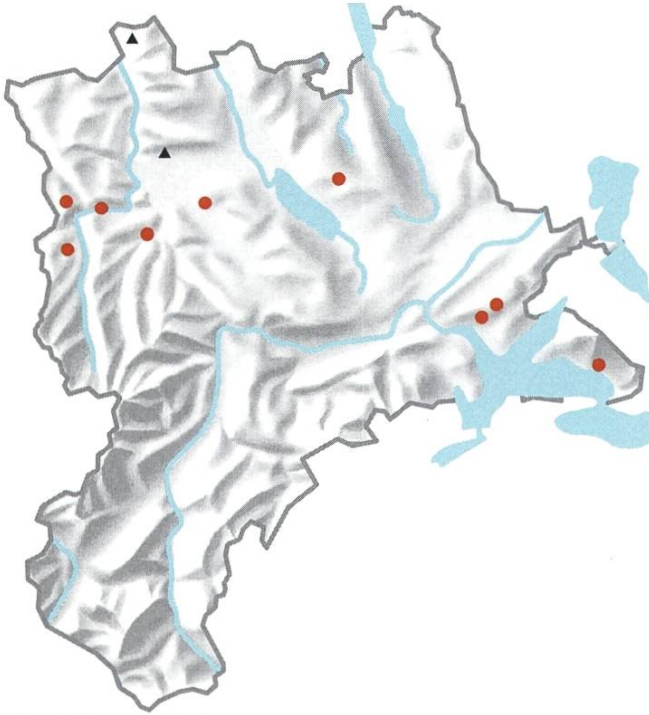
Pfriemenblättriges Seitenköpfchenmoos

Funde 16 / Acker

Tiefster Weggis Hinterlützelau, 436 m

Höchster Romoos Lingetli, 840 m

Erster Adligenswil Talacheri, Widmer 1952



Pleuridium subulatum (Hedw.) Rabenh.
Wechselblättriges Seitenköpfchenmoos

Funde	11 / Acker
Tiefster	Weggis Hinterlützelau, 436 m
Höchster	Eich Eichwald, 740 m
Erster	Egolzwil Chätzigerhöchi, Greter 1935



Pohlia andrewsii A. J. Shaw
Gebirgs-Pohlmoos

Funde	1 /
Tiefster	Kriens Dornegg, 1200 m
Höchster	Kriens Dornegg, 1200 m
Erster	Kriens Dornegg, Zemp 2015



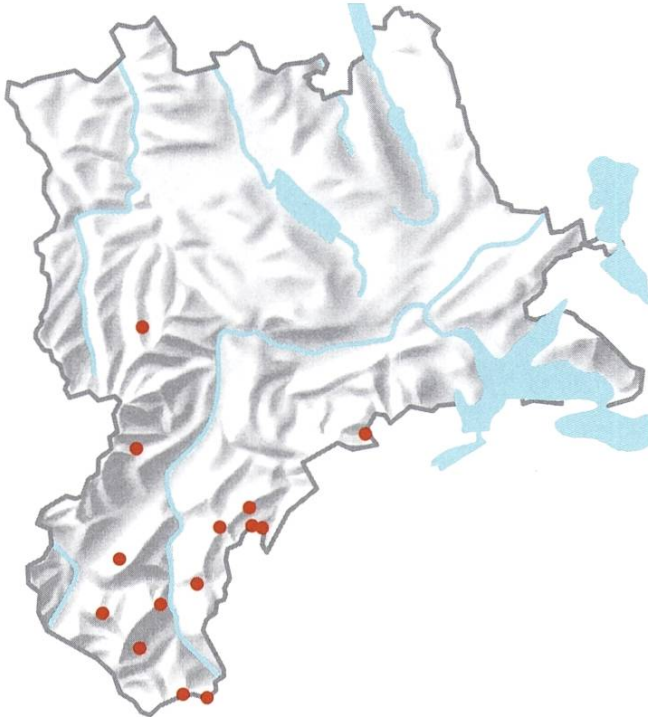
Pohlia annotina (Hedw.) Lindb.
Vorjähriges Pohlmoos

Funde	3 / Gestein kalkarm
Tiefster	Schüpfheim Änggelauene, 1310 m
Höchster	Flühli Brienzer Rothorn, 2250 m
Erster	Schüpfheim Änggelauene, Persico 2003



Pohlia camptotrachela (Renauld & Cardot) Broth.
Krummhals-Pohlmoos

Funde	2 / Gestein kalkarm
Tiefster	Flühli Grossgfäl, 1520 m
Höchster	Flühli Schwarzenegg, 1528 m
Erster	Flühli Schwarzenegg, Schnyder 2004



Pohlia cruda (Hedw.) Lindb.

Hellgrünes Pohlmoos

Funde 14 / Gestein kalkarm

Tiefster Willisau Chanzelwald, 850 m

Höchster Flühli Brienzer Rothorn N, 2250 m

Erster Schwarzenberg E Blattenloch, Bisang 1989



Pohlia drummondii (Müll. Hal.) A. L. Andrews

Veränderliches Pohlmoos

Funde 4 / Gestein kalkarm

Tiefster Greppen Gütschweid, 550 m

Höchster Flühli Haglere, 1600 m

Erster Flühli Schwarzenegg, WKM 1999



Pohlia elongata Hedw.

Verlängertes Pohlmoos

Funde 4 / Gestein kalkarm

Tiefster Romoos Ober Änzi, 1230 m

Höchster Flühli Brienzer Rothorn N, 2240 m

Erster Escholzmatt-Marbach Würzli, Strasser 1993



Pohlia longicolla (Hedw.) Lindb.

Langhals-Pohlmoos

Funde 3 / Gestein kalkarm

Tiefster Luthern Napf, Nordabhang, 1390 m

Höchster Flühli Sörenberg, 1600 m

Erster Luthern Napf Nordabhang, Culmann 1909



Pohlia lutescens (Limpr.) H. Lindb.

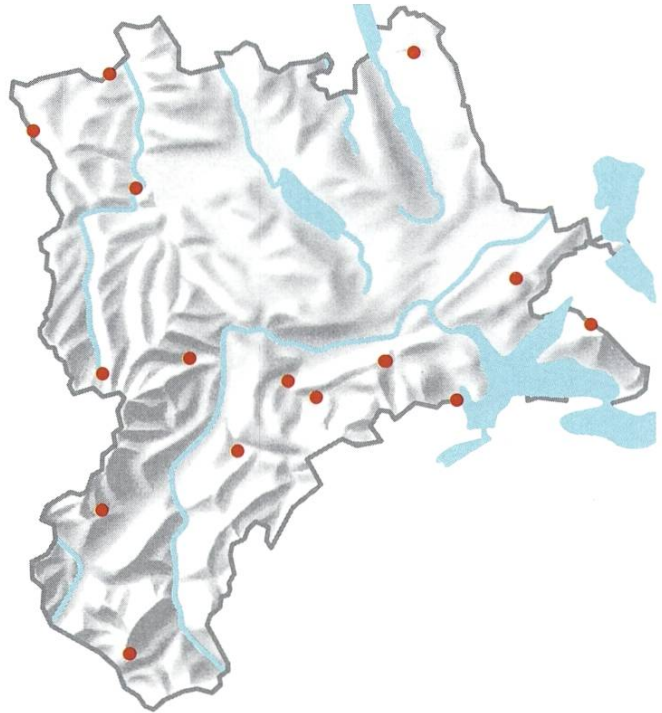
Glänzendes Pohlmoos

Funde 4 / Waldboden

Tiefster Ebikon Hombrig Nordhang, 600 m

Höchster Flühli Brandchnubel, 1300 m

Erster Malters Blatterwald, Zemp 2010



Pohlia melanodon (Brid.) A. J. Shaw

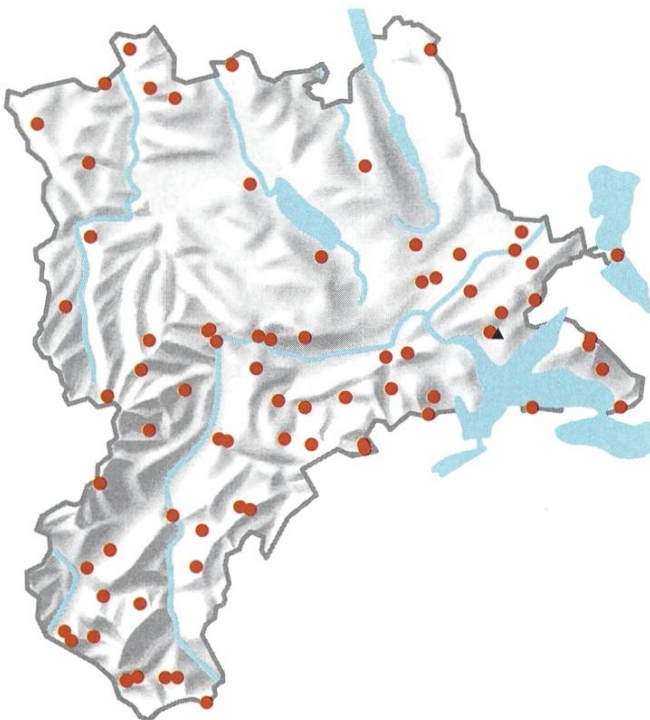
Rötliches Pohlmoos

Funde 16 / Waldboden

Tiefster Pfaffnau Ludligen, 495 m

Höchster Flühli N Alp Chlus, 1780 m

Erster Gettnau an der Luthern, Zemp 2006



Pohlia wahlenbergii (F. Weber & D. Mohr) A. L. Andrews

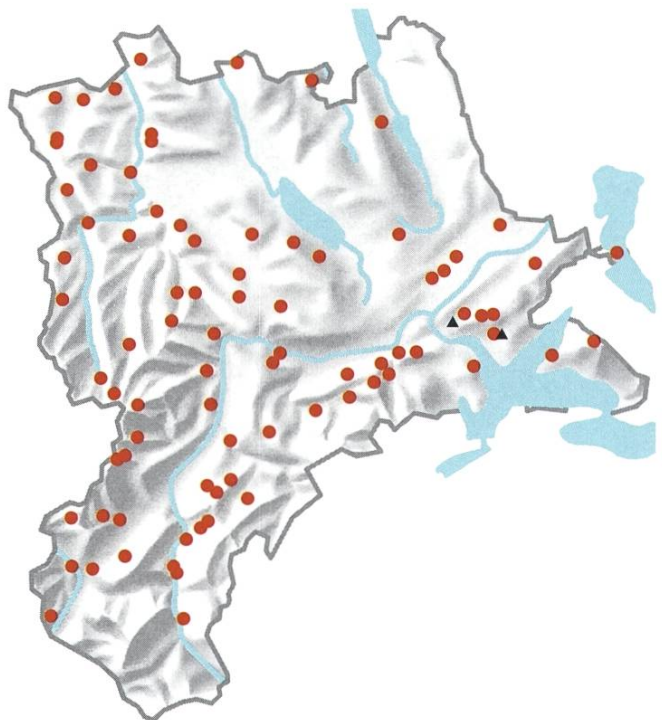
Weissliches Pohlmoos

Funde 77 / Waldboden, Gewässer

Tiefster Inwil Pfaffwil, 410 m

Höchster Flühli Brienz Rothorn, 2280 m

Erster Meggen Meggerwald, Widmer 1949



Polytrichum aloides Hedw.

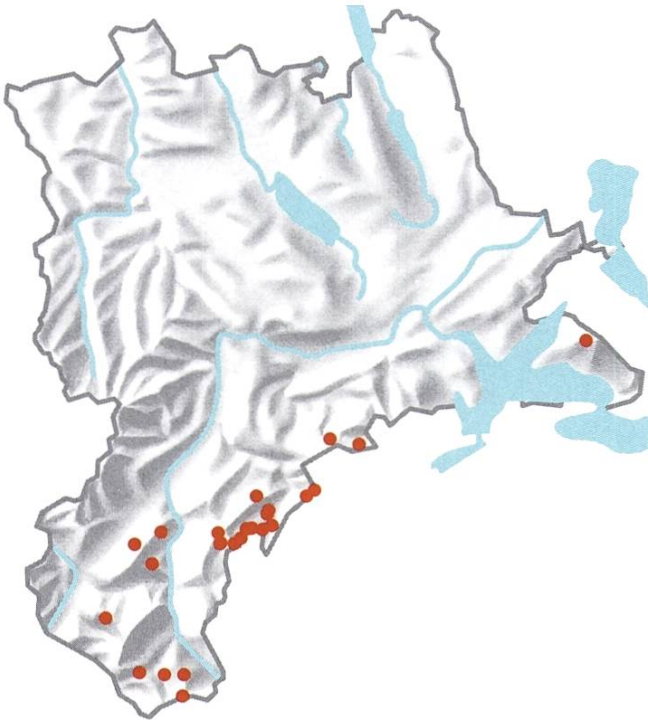
Aloebblätteriges Filzmützenmoos

Funde 87 / Waldboden

Tiefster Meierskappel Chieme, 420 m

Höchster Hasle Rinderberg, 1400 m

Erster Luzern am Rotsee, Knüsel 1905



Polytrichum alpinum Hedw.

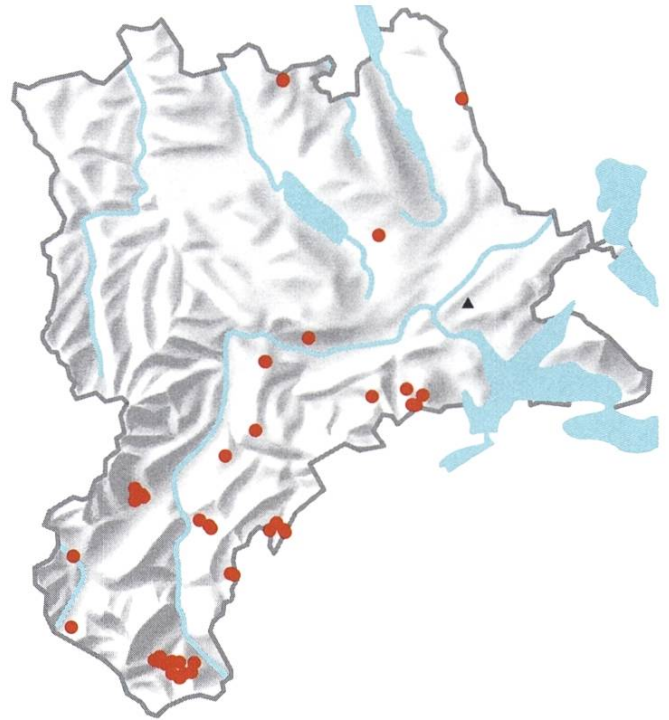
Alpen-Widertonmoos

Funde 27 / Gestein kalkarm

Tiefster Flühli Chnubelweidli, 1230 m

Höchster Flühli Brienzer Rothorn, 2020 m

Erster Weggis Rigi Geissrügge, Bisang 1983



Polytrichum commune Hedw.

Gemeines Widertonmoos

Funde 51 / Hochmoor

Tiefster Ebikon Rotsee NE-Ende, 420 m

Höchster Entlebuch Bärebode, 1609 m

Erster Ebikon Rotsee NE-Ende, Widmer 1954



Polytrichum longisetum Brid.

Zierliches Widertonmoos

Funde 11 / Hochmoor

Tiefster Adligenswil Meggerwald, 580 m

Höchster Flühli Vorderschwarzenegg, 1505 m

Erster Entlebuch Mettilimoos, Widmer 1954



Polytrichum nanum Hedw.

Kleines Filzmützenmoos

Funde 1 / Gestein kalkarm, Wiese

Tiefster Escholzmatt-Marbach Bühli, 870 m

Höchster Escholzmatt-Marbach Bühli, 870 m

Erster Escholzmatt-Marb. Bühli, Bergamini 2010



Polytrichum pallidisetum Funck

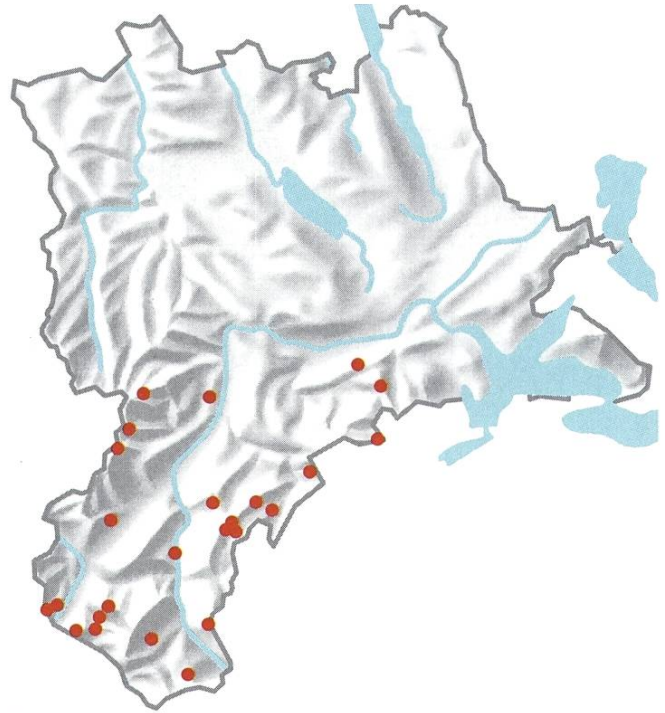
Blasstieliges Widertonmoos

Funde 3 / Hochmoor

Tiefster Kriens Schachenwald, 600 m

Höchster Entlebuch Bärebode, 1314 m

Erster Entlebuch Bärebode, Küchler 2002



Polytrichum piliferum Hedw.

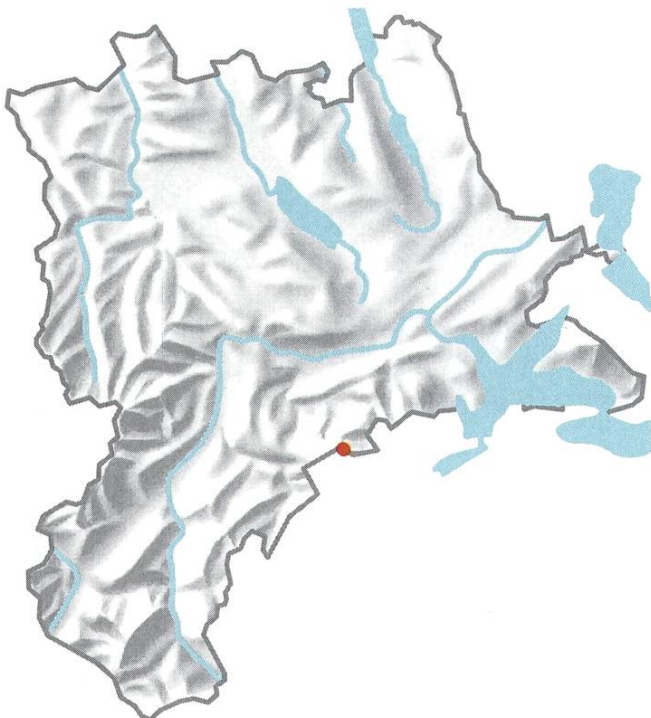
Glashaar-Widertonmoos

Funde 25 / Gestein kalkarm

Tiefster Escholzmatt-Marbach Bühli, 870 m

Höchster Schwarzenberg Pilatus Widderfeld, 1990 m

Erster Escholzmatt-M. Ober Buhüttli, Zemp 2005



Polytrichum sexangulare Hedw.

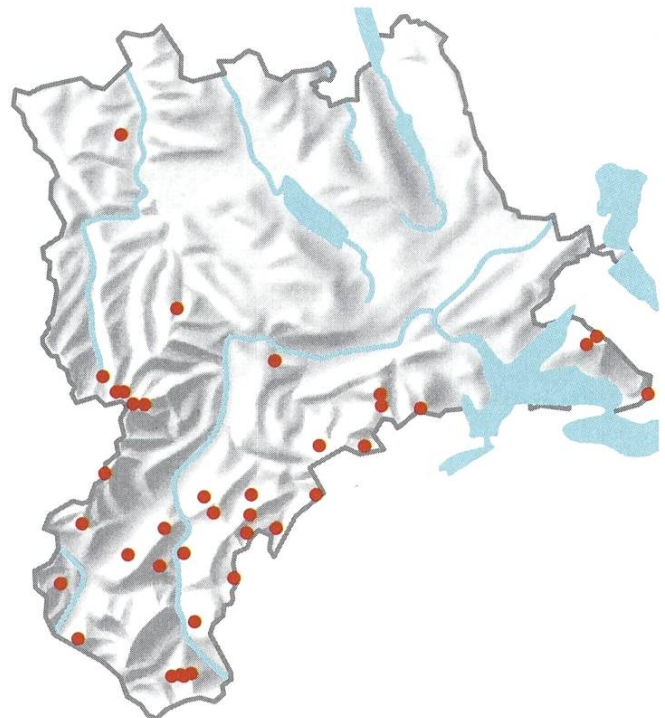
Norwegisches Haarmützenmoos

Funde 2 / Gestein kalkarm

Tiefster Schwarzenberg E Mittaggüpfli, 1730 m

Höchster Schwarzenberg E Mittaggüpfli, 1780 m

Erster Schwarzenberg E Mittaggüpfli, Lüth 1997



Polytrichum urnigerum Hedw.

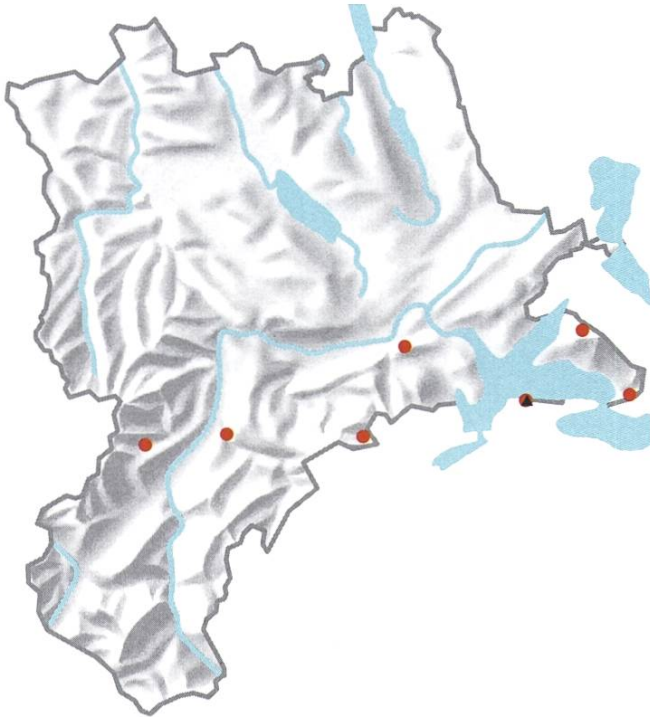
Grosses Filzmützenmoos

Funde 38 / Waldboden

Tiefster Altishofen Fennerenwald, 590 m

Höchster Hasle Wasserfallenalp, 1550 m

Erster Kriens Stösswald, Veltman 1989



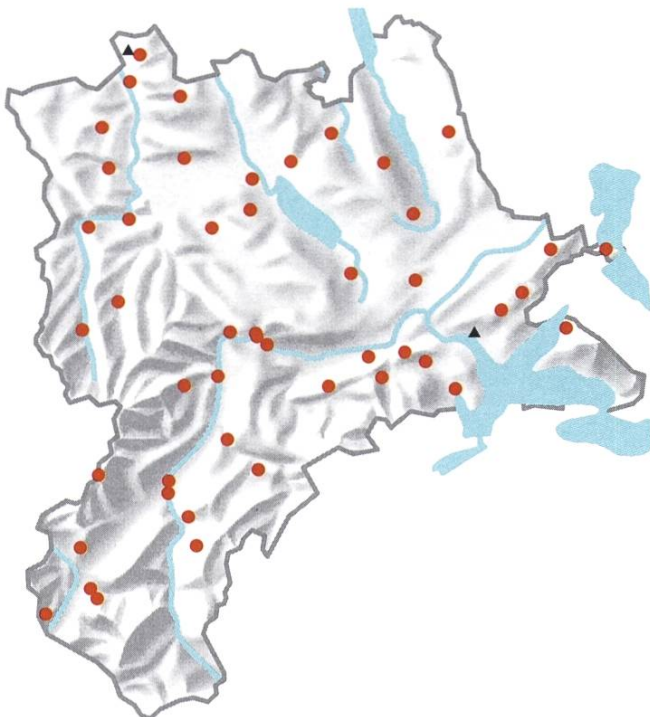
Porella arboris-vitae (With.) Grolle
Scharfes Kahlfruchtmoos

Funde	8 / Gestein kalkreich
Tiefster	Kriens Sonnenberg, 750 m
Höchster	Schwarzenberg Eigental, 1160 m
Erster	Luzern Bürgenstock, Widmer 1955



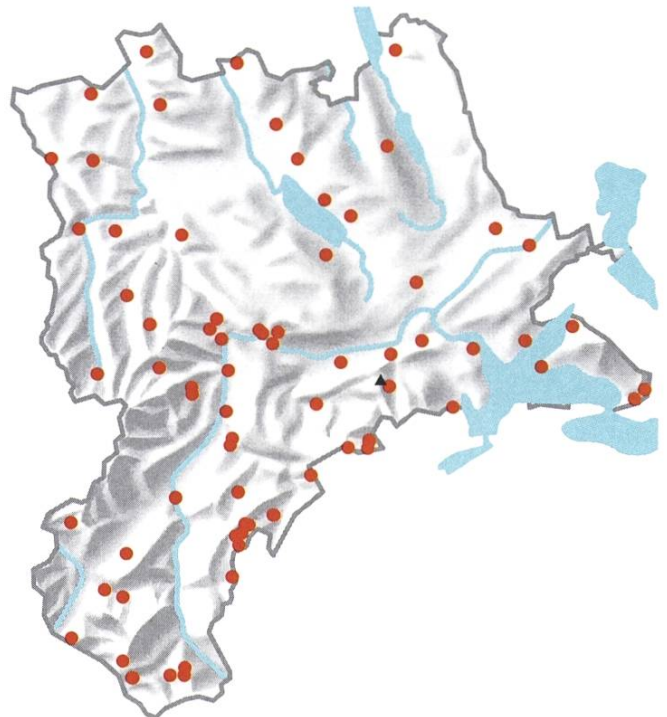
Porella baueri (Schiffn.) C. E. O. Jensen
Bauers Kahlfruchtmoos

Funde	1 / Gestein kalkreich
Tiefster	Wikon Galgenberg, 470 m
Höchster	Wikon Galgenberg, 470 m
Erster	Wikon Galgenberg, Schenk 1998



Porella platyphylla (L.) Pfeiff.
Flachblättriges Kahlfruchtmoos

Funde	50 / Epiphyt
Tiefster	Meierskappel Chieme, 420 m
Höchster	Escholzmatt-Marbach Wasserfallflue, 1260 m
Erster	Wikon Marienburg, Greter 1937



Preissia quadrata (Scop.) Nees
Preissmoos

Funde	77 / Gestein kalkreich
Tiefster	Root ARA Rontal, 420 m
Höchster	Flühli Schratteflue E, 1830 m
Erster	Kriens Hergiswald, Widmer 1950



Protobryum bryoides (Dicks.) J. Guerra & M. J. Cano

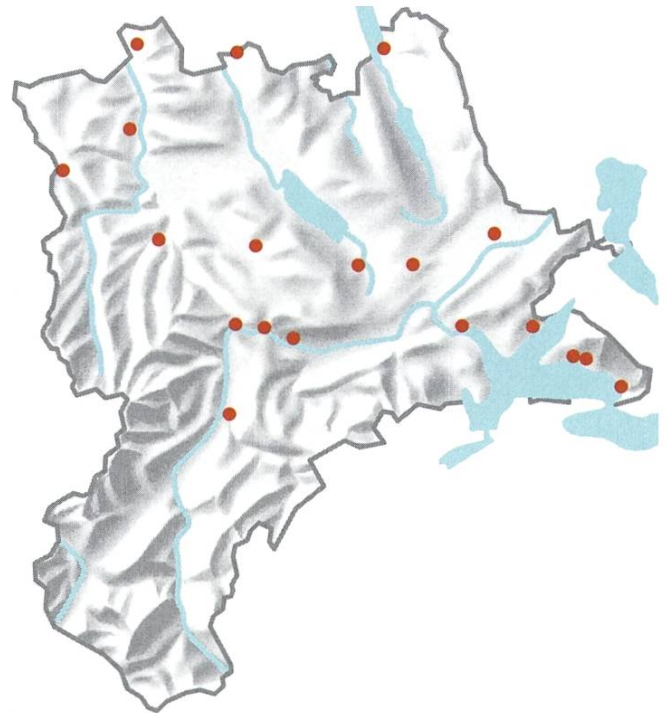
Birnmoosähnliches Pottmoos

Funde 2 / Acker, Wiese

Tiefster Luzern W Hemschlen, 570 m

Höchster Alberswil Chastele, 580 m

Erster Luzern W Hemschlen, Zemp 2002



Pseudocrossidium hornschuchianum (Schultz) R. H. Zander

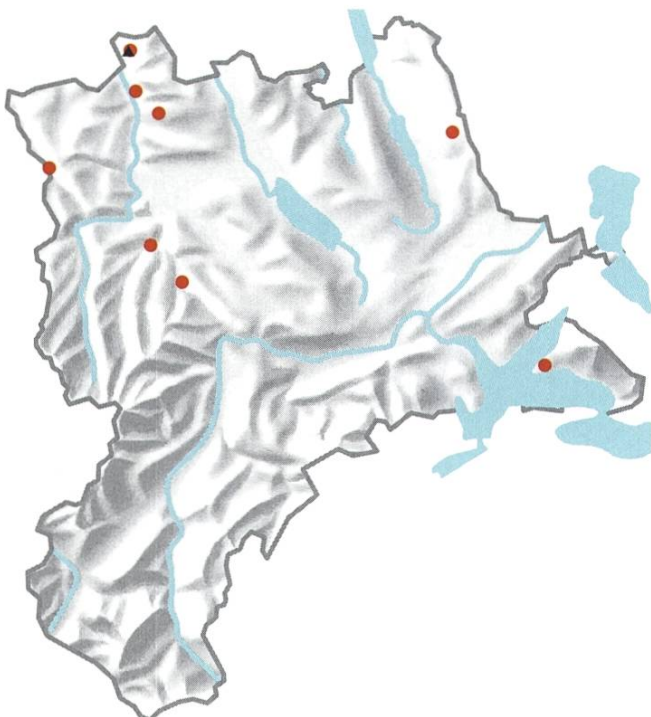
Hornschuchs Scheinfransenmoos

Funde 19 / Acker, Siedlung

Tiefster Inwil Vorplatz Kirche, 424 m

Höchster Entlebuch Dorfbrunnen E Kirche, 725 m

Erster Ruswil Hasehus Ämmeberg, Zemp 2008



Pseudocrossidium revolutum (Brid.) R. H. Zander

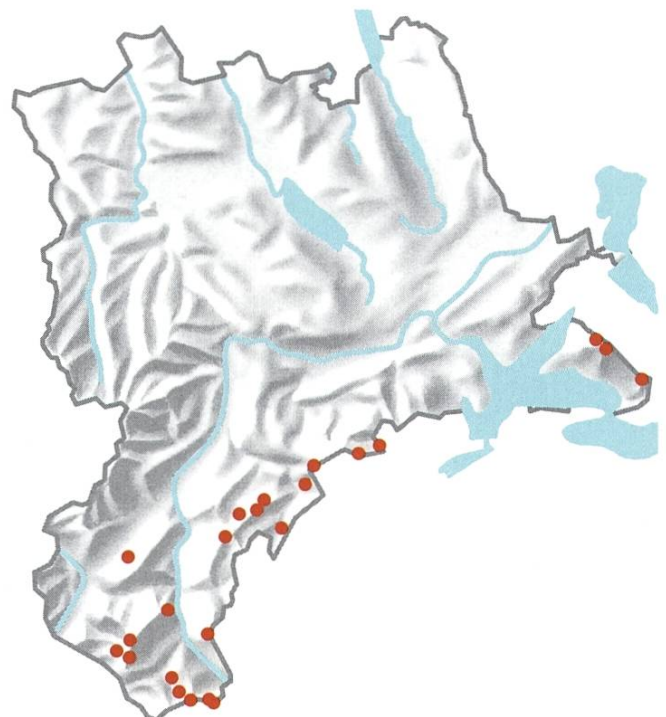
Zurückgerolltes Scheinfransenmoos

Funde 8 / Gestein kalkreich, Siedlung

Tiefster Weggis S Kapelle Eggisbühl, 470 m

Höchster Hohenrain E Furen, 710 m

Erster Wikon Marienburg, Greter 1937



Pseudoleskea incurvata (Hedw.) Loeske

Gekrümmtes Scheinleskenmoos

Funde 23 / Gestein kalkreich

Tiefster Escholzmatt-Marb. Beichle N, 1200 m

Höchster Flühli Brienzer Rothorn, 2280 m

Erster Weggis Rigi Kaltbadweg, Bisang 1983



Pseudoleskea patens (Lindb.) Kindb.

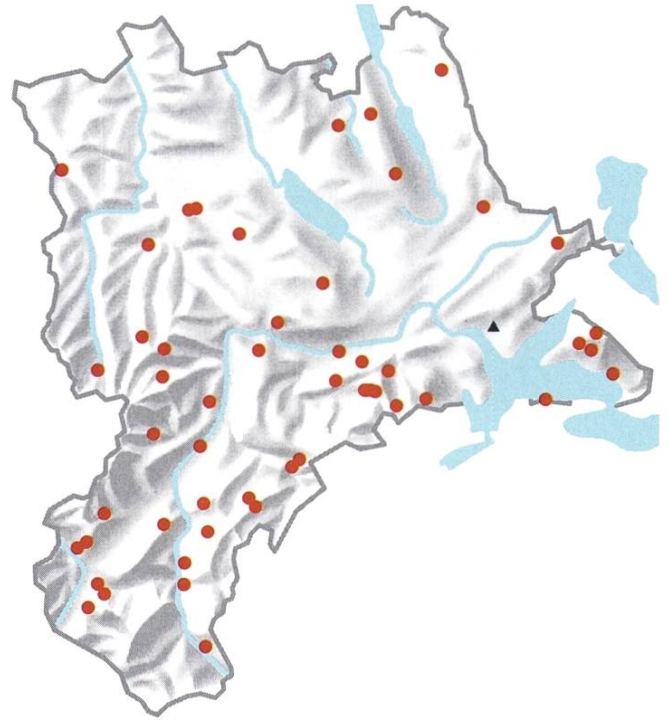
Spreizblättriges Scheinleskenmoos

Funde 1 / Gestein kalkarm

Tiefster Flühli Schratteflue, 1900 m

Höchster Flühli Schratteflue, 1900 m

Erster Flühli Schratteflue, Zemp 2012



Pseudoleskeella nervosa (Brid.) Nyholm

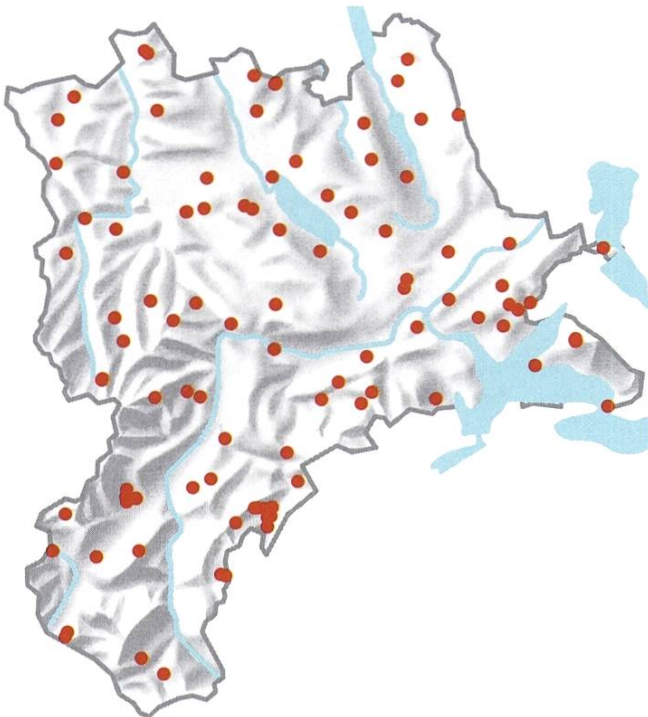
Baum-Kettenmoos

Funde 53 / Epiphyt

Tiefster Luzern Bürgenstock, 436 m

Höchster Flühli Lüchtersmoos, 1490 m

Erster Luzern Würzenbach, Widmer 1952



Pseudoscleropodium purum (Hedw.) M. Fleisch.

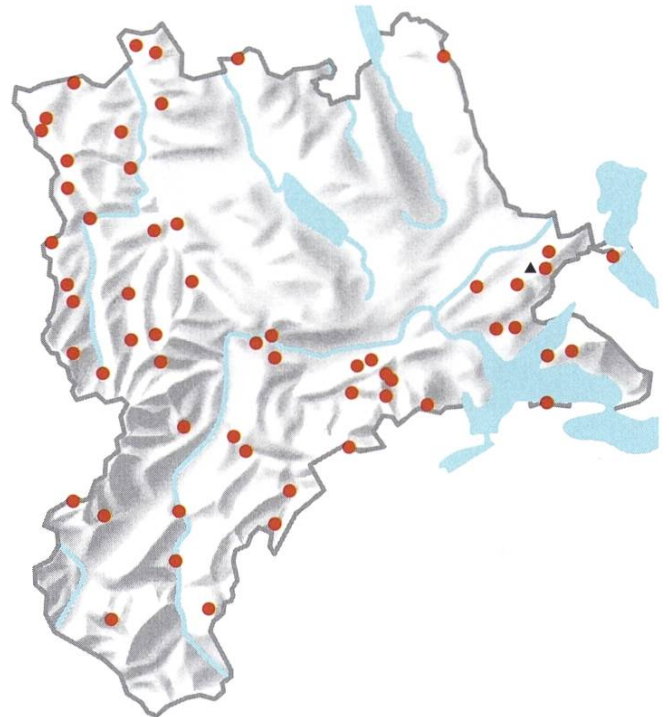
Grosses Grünstängelmoos

Funde 107 / Waldboden, Wiese

Tiefster Root Unterallmend Perlen, 414 m

Höchster Flühli Beichle, 1631 m

Erster Ettiswil Hagimoos, Bisang 1984



Pseudotaxiphyllum elegans (Brid.) Z. Iwats.

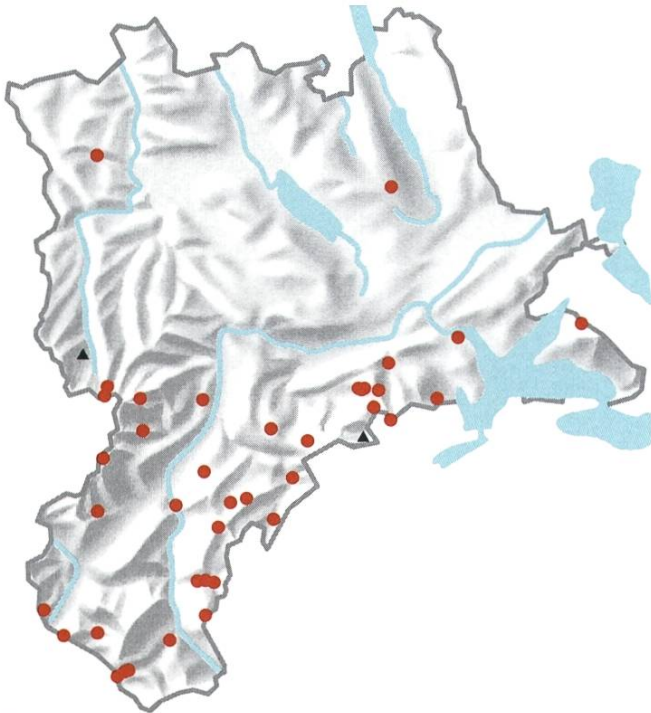
Zierliches Gleichflügelmoos

Funde 60 / Waldboden

Tiefster Meierskappel Chieme, 440 m

Höchster Schwarzenberg Oberalp, 1770 m

Erster Root Rooterberg, Widmer 1952



***Pterigynandrum filiforme* Hedw.**

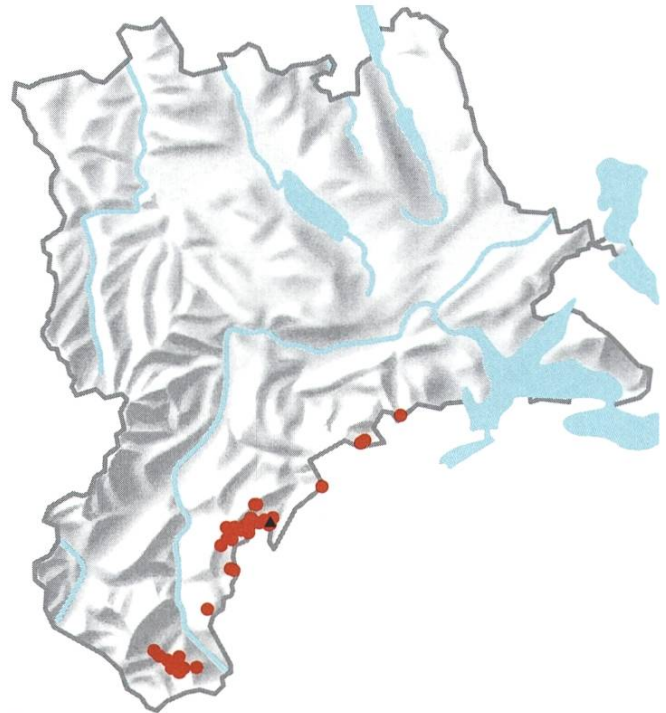
Fädiges Zwirnmoos

Funde 41 / Epiphyt, Gestein kalkarm

Tiefster Luzern S Schiffswerft, 436 m

Höchster Schüpflheim Schafmatt, 1860 m

Erster Schwarzenberg Pilatus Bründle, Widmer 1952



***Ptilidium ciliare* (L.) Hampe**

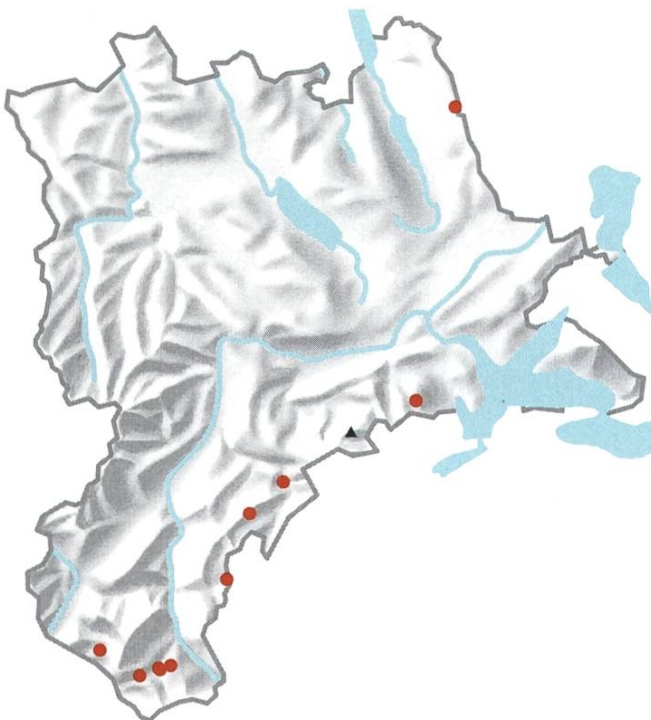
Grosses Federchenmoos

Funde 41 / Gestein kalkarm, Hochmoor

Tiefster Flühli Salwideli, 1332 m

Höchster Flühli N Hurbele, 1928 m

Erster Entlebuch Fürstein Gürmsch, Widmer 1954



***Ptilidium pulcherrimum* (Weber) Vain.**

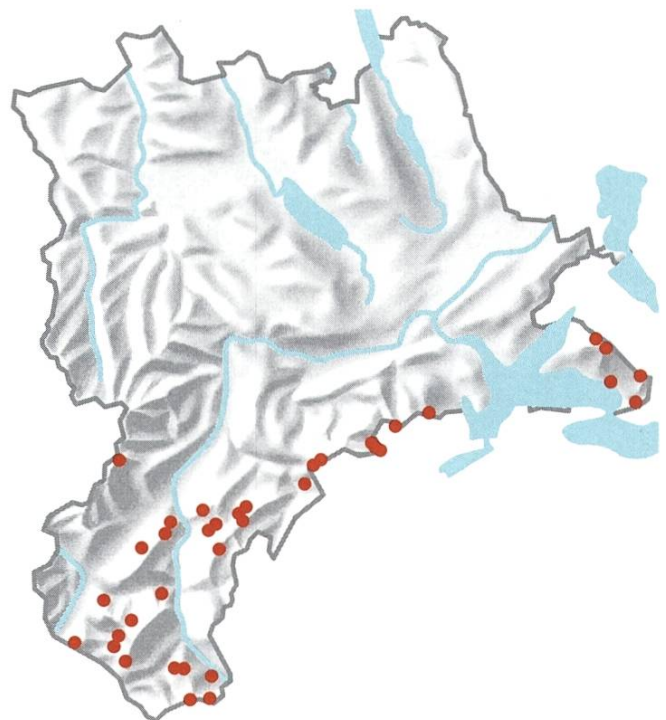
Schönes Federchenmoos

Funde 13 / Epiphyt, Gestein kalkarm

Tiefster Hohenrain Ballmoos, 845 m

Höchster Hasle Toregg, 1480 m

Erster Schwarzenberg Eigental, Widmer 1954



***Ptychodium plicatum* (F. Weber & D. Mohr) Schimp.**

Faltblattmoos

Funde 36 / Gestein kalkreich

Tiefster Vitznau Lausiegg, 440 m

Höchster Flühli Brienz Rothorn W, 2070 m

Erster Weggis Rigi Kaltbadweg, Bisang 1983



Racomitrium aciculare (Hedw.) Brid.

Nadelschnäbelige Zackenmütze

Funde 8 / Gewässer, Gestein kalkarm

Tiefster Flühli Lammschlucht, 820 m

Höchster Schwarzenberg Pilatus W Oberalp, 1720 m

Erster Schwarzenberg Pilatus W Oberalp, Zemp 2006



Racomitrium affine (F. Weber & D. Mohr) Lindb.

Verwandte Zackenmütze

Funde 1 / Gestein kalkarm

Tiefster Entlebuch Alp Gugel, 1440 m

Höchster Entlebuch Alp Gugel, 1440 m

Erster Entlebuch Alp Gugel, Zemp 2009



Racomitrium aquaticum (Schrad.) Brid.

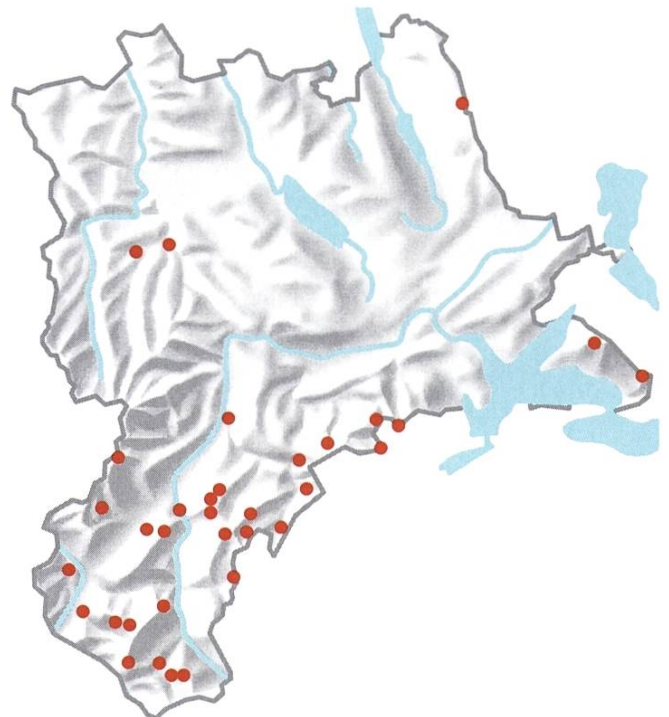
Wasser-Zackenmütze

Funde 5 / Gewässer, Gestein kalkarm

Tiefster Flühli Spierbergwald, 1100 m

Höchster Hasle Fürstein Nordhang, 1750 m

Erster Entlebuch Gugelwald, Schnyder 2009



Racomitrium canescens s.l. (Hedw.) Brid.

Graue Zackenmütze

Funde 34 / Gestein kalkarm

Tiefster Willisau Ostergau, 560 m

Höchster Schüpfheim Schafmatt, 1860 m

Erster Weggis Rigi Geissrügge, Bisang 1983



Racomitrium fasciculare (Hedw.) Brid.

Büschel-Zackenmütze

Funde 4 / Gestein kalkarm

Tiefster Kriens Schachenwald, 620 m

Höchster Entlebuch Rotbachtal, 1910 m

Erster Kriens Schachenwald, Zemp 2010



Racomitrium heterostichum (Hedw.) Brid.

Ungleichästige Zackenmütze

Funde 2 / Gestein kalkarm

Tiefster Entlebuch Alp Gugel, 1460 m

Höchster Hasle Toregg, 1480 m

Erster Hasle Toregg, Zemp 2009



Racomitrium lanuginosum (Hedw.) Brid.

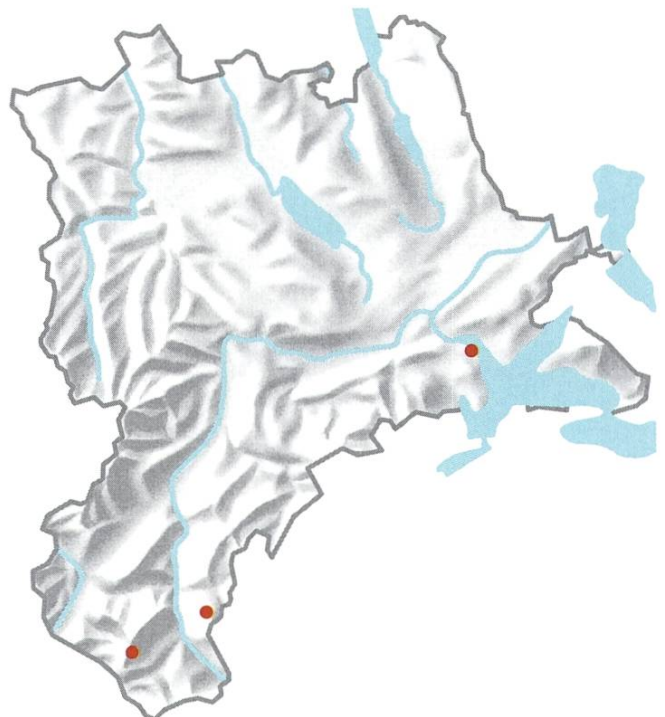
Zottige Zackenmütze

Funde 7 / Gestein kalkarm

Tiefster Schüpfling Änggelaune, 1242 m

Höchster Hasle Fürstein Nordhang, 1899 m

Erster Schüpfling Änggelaune, Feldmeyer-Christe 2003



Racomitrium macounii Kindb.

Macoun-Zackenmütze

Funde 3 / Gestein kalkarm

Tiefster Luzern Tribschen, 460 m

Höchster Flüfli Schratteflue ob Schlund, 1700 m

Erster Luzern Tribschen, Zemp 1999



Radula complanata subsp. lindenbergiana

(C. Hartm.) R. M. Schust.

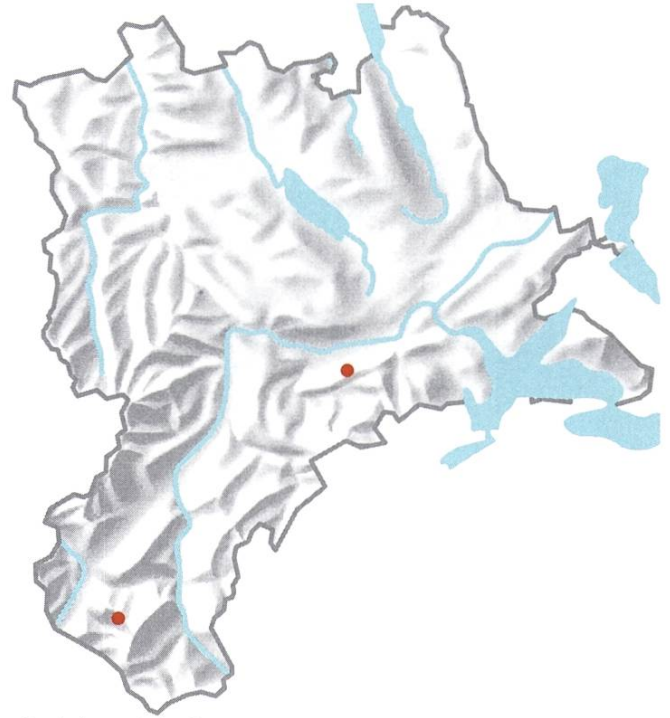
Lindenbergs Kratzmoos

Funde 2 / Epiphyt, Gestein kalkarm

Tiefster Flühli Spierbergwald, 1100 m

Höchster Flühli Haglere, 1550 m

Erster Flühli Spierbergwald, Zemp 2011



Rhabdoweisia fugax (Hedw.) Bruch & Schimp.

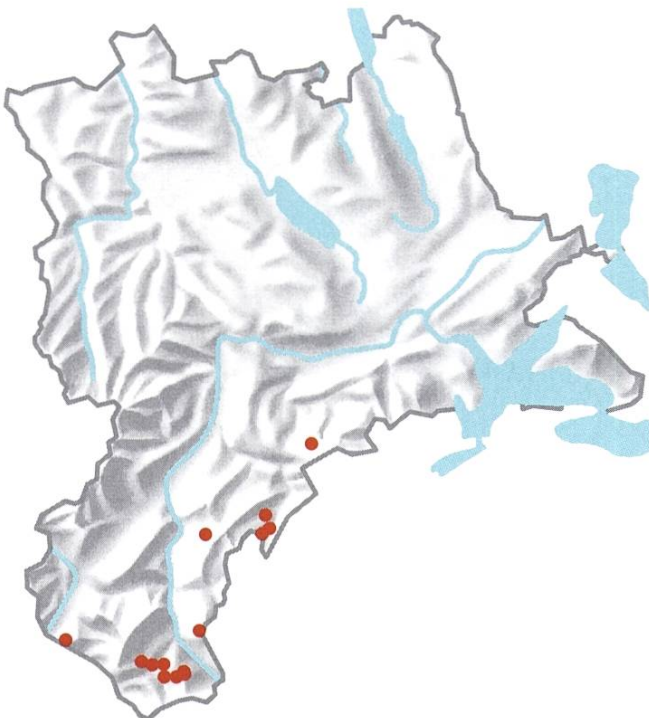
Schmalblättriges Streifenmoos

Funde 3 / Gestein kalkarm

Tiefster Schwarzenberg N Schwandenegg, 860 m

Höchster Escholzmatt-Marbach Alp Stei, 1330 m

Erster Schwarzenberg N Schwandenegg, Zemp 2011



Rhizomnium magnifolium (Horik.) T. J. Kop.

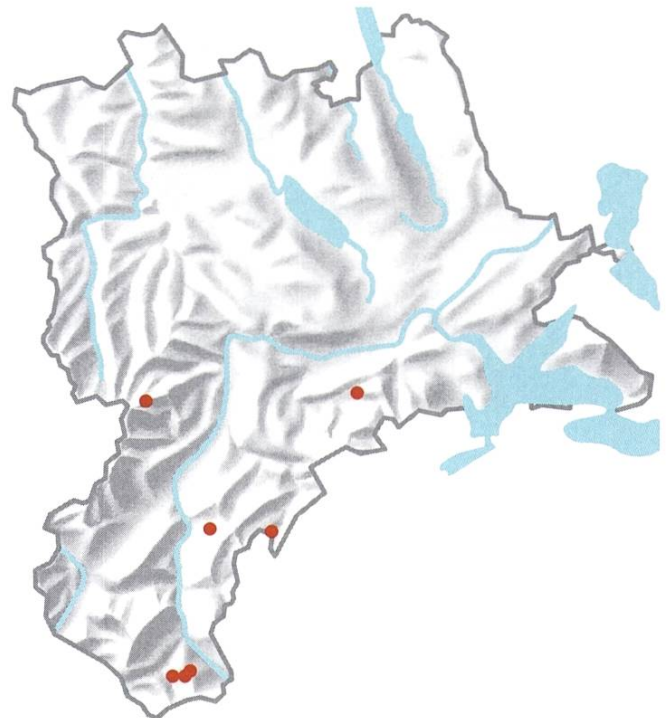
Grossblättriges Wurzelsternmoos

Funde 14 / Flachmoor

Tiefster Escholzmatt-Marbach Gustiweid, 1155 m

Höchster Flühli Haglere, 1800 m

Erster Flühli Schwarzenegg, WKM 1999



Rhizomnium pseudopunctatum (Bruch & Schimp.) T. J. Kop.

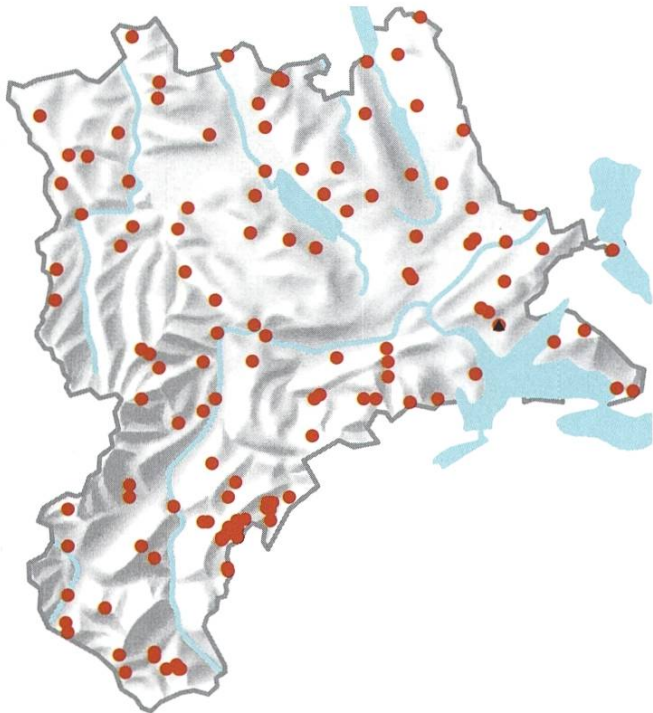
Falsches Punktirtes Wurzelsternmoos

Funde 7 / Flachmoor

Tiefster Schwarzenberg Guberwald, 970 m

Höchster Flühli Rossweid, 1479 m

Erster Schüpflheim Änggelauene, WKM 1998



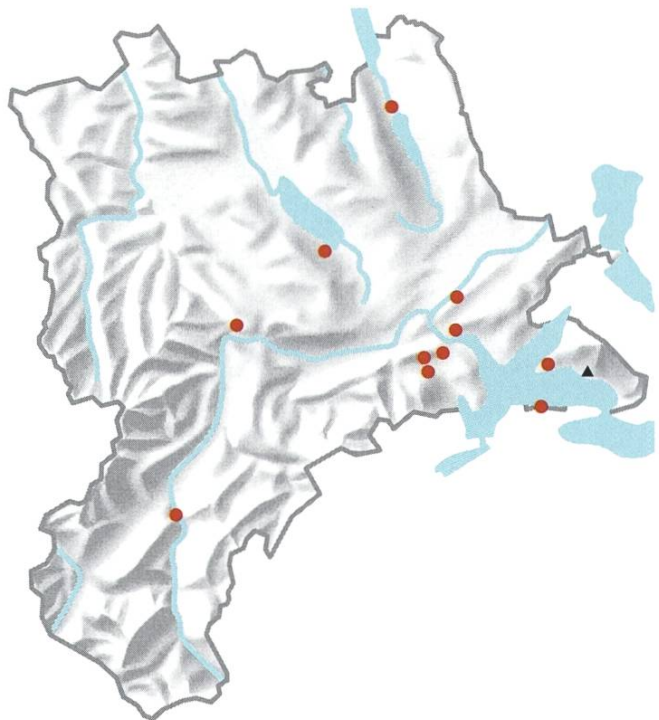
Rhizomnium punctatum (Hedw.) T. J. Kop.
 Punktiertes Wurzelsternmoos
 Funde 142 / Waldboden, Flachmoor
 Tiefster Inwil Wanneholz, 410 m
 Höchster Flühli Schratteflue, 1828 m
 Erster Meggen Meggerwald, Widmer 1949



Rhodobryum ontariense (Kindb.) Kindb.
 Fels-Rosenmoos
 Funde 2 / Waldboden
 Tiefster Weggis Chesteneweid, 500 m
 Höchster Luzern Bürgenstock, 500 m
 Erster Weggis Chesteneweid, Zemp 2009



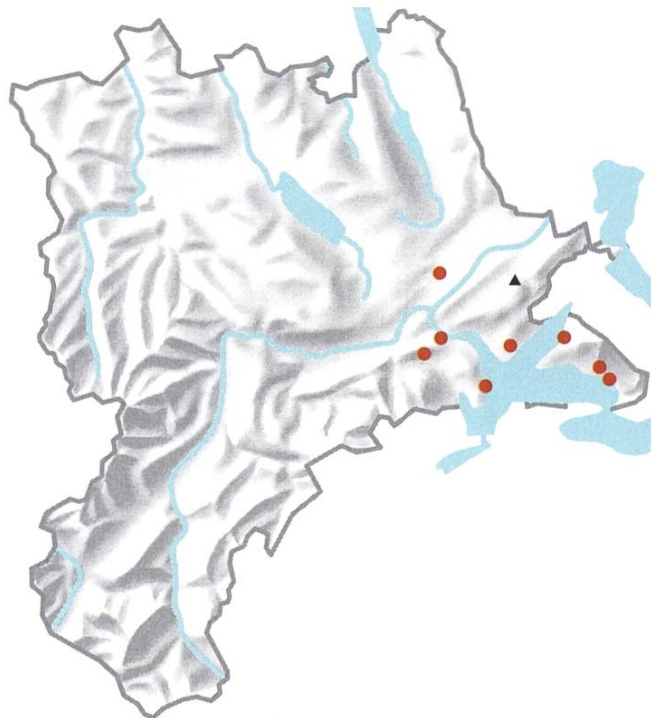
Rhynchostegiella curviseta (Brid.) Limpr.
 Krummstieliges Kleinschnabeldeckelmoos
 Funde 1 / Gestein kalkreich
 Tiefster Root Rooterberg, 650 m
 Höchster Root Rooterberg, 650 m
 Erster Root Rooterberg, Widmer 1952



Rhynchostegiella tenella (Dicks.) Limpr.
 Zartes Kleinschnabeldeckelmoos
 Funde 12 / Gestein kalkreich
 Tiefster Ebikon Rathausen, 430 m
 Höchster Luzern Bürgenstock, 990 m
 Erster Weggis Horloui, Widmer 1955



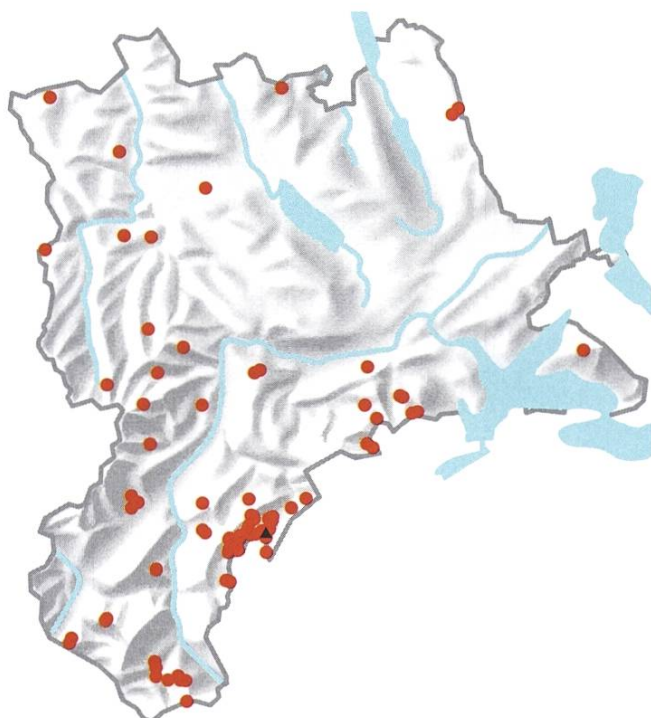
Rhynchoslegiella teneriffae (Mont.) Dirkse & Bouman
 Rauhstieliges Kleinschnabeldeckelmoos
 Funde 3 / Gestein kalkreich
 Tiefster Emmen Riffwald, 480 m
 Höchster Flühli Chessiloch, 1060 m
 Erster Root Rooterberg, Widmer 1952



Rhynchoslegium confertum (Dicks.) Schimp.
 Unscheinbares Schnabeldeckelmoos
 Funde 9 / Gestein kalkreich
 Tiefster Emmen Rotbachtobel, 440 m
 Höchster Root Rooterberg, 650 m
 Erster Root Rooterberg, Widmer 1952



Rhynchoslegium rotundifolium (Brid.) Schimp.
 Rundblättriges Schnabeldeckelmoos
 Funde 1 / Gestein kalkreich
 Tiefster Ebikon Rathausen, 440 m
 Höchster Ebikon Rathausen, 440 m
 Erster Ebikon Rathausen, Zemp 2001



Rhytidiadelphus loreus (Hedw.) Warnst.
 Riemenstängel-Kranzmoos
 Funde 113 / Waldboden
 Tiefster Ettiswil Kottwil, 510 m
 Höchster Flühli Brienzer Rothorn, 2050 m
 Erster Entlebuch Gürmsch, Widmer 1954



Rhytidiadelphus subpinnatus (Lindb.) T. J. Kop.

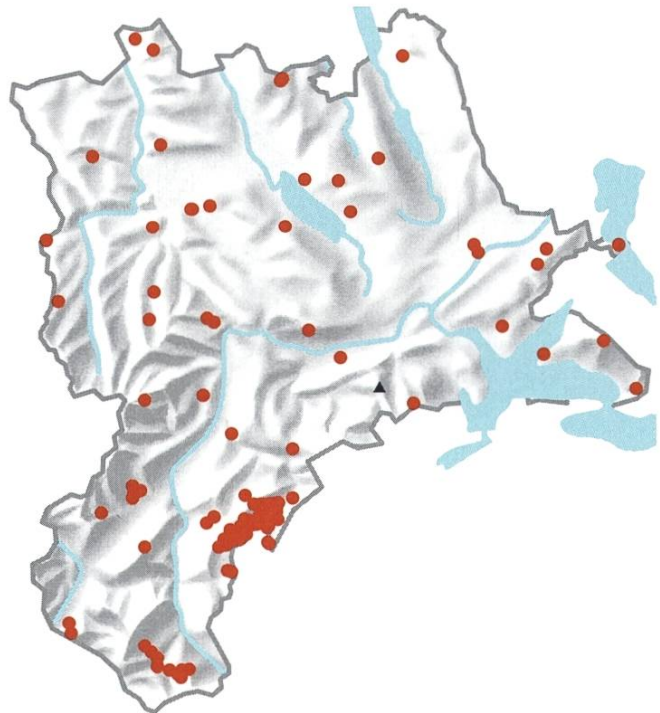
Gefiedertes Kranzmoos

Funde 13 / Waldboden

Tiefster Weggis S Röhrl, 440 m

Höchster Schüpfheim Farnere Nordhang, 1400 m

Erster Flühli Gloggenmatt, Strasser 1971



Rhytidiadelphus triquetrus (Hedw.) Warnst.

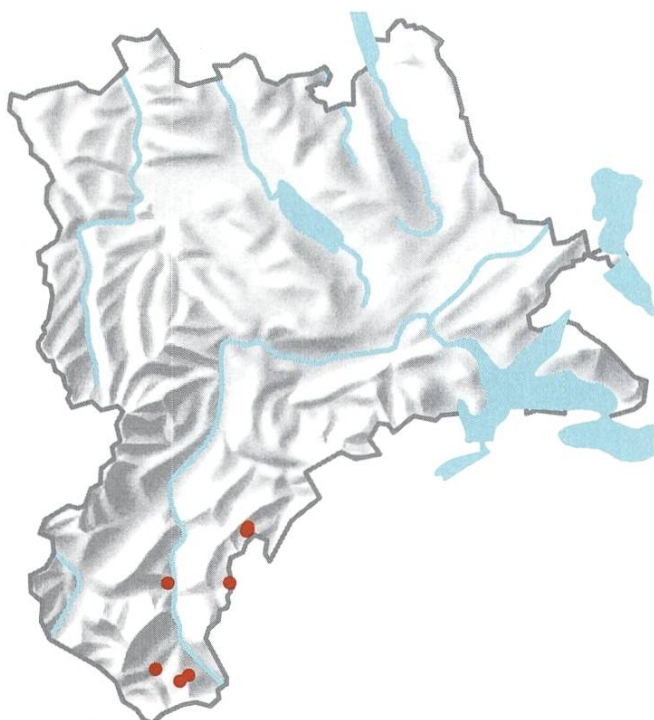
Grosses Kranzmoos

Funde 159 / Waldboden

Tiefster Eschenbach Mettlenmoos, 414 m

Höchster Hasle Fürstein Nordhang, 1899 m

Erster Kriens Stösswald, Widmer 1953



Riccardia chamedryfolia (With.) Grolle

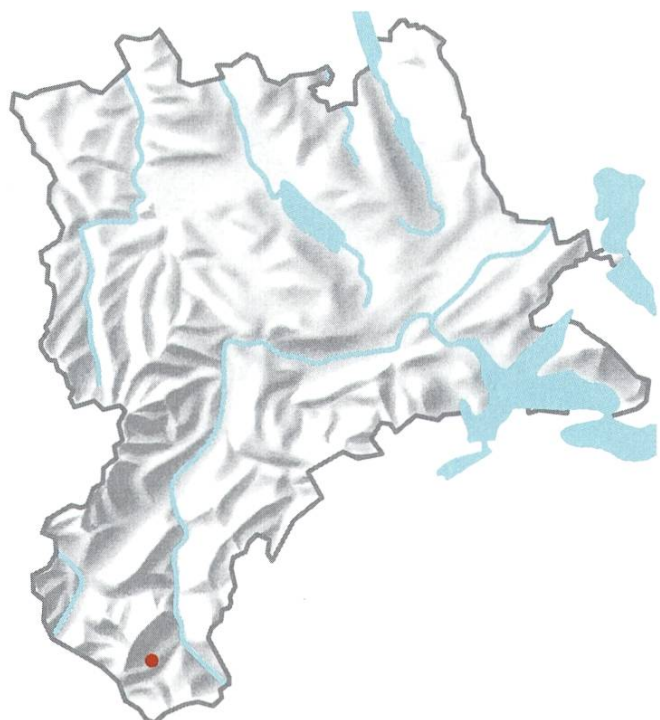
Buchtiges Riccardimoos

Funde 8 / Totholz

Tiefster Flühli Spierberg, 900 m

Höchster Flühli Blättli, 1482 m

Erster Flühli Spierberg, Weber 1962



Riccardia incurvata Lindb.

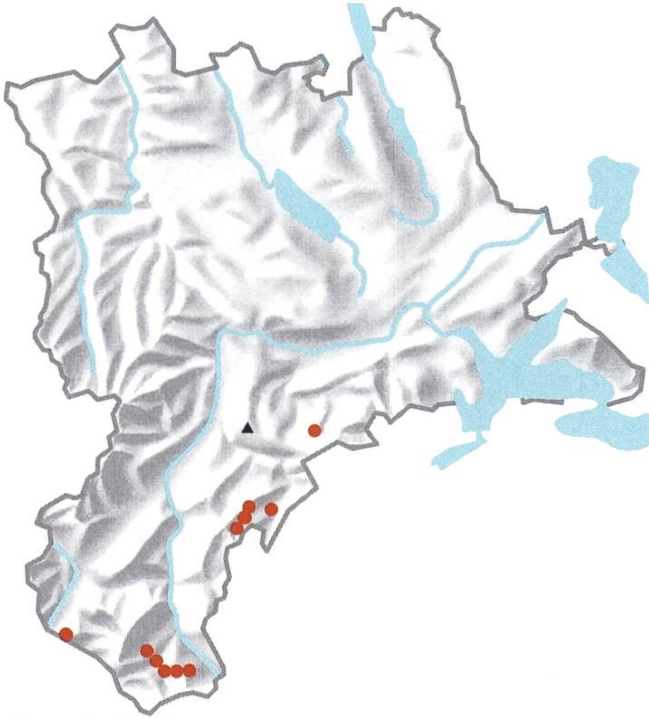
Rinniges Riccardimoos

Funde 1 / Flachmoor

Tiefster Flühli Salwideli, 1379 m

Höchster Flühli Salwideli, 1379 m

Erster Flühli Salwideli, Schubiger-Bossard 2006



Riccardia latifrons (Lindb.) Lindb.

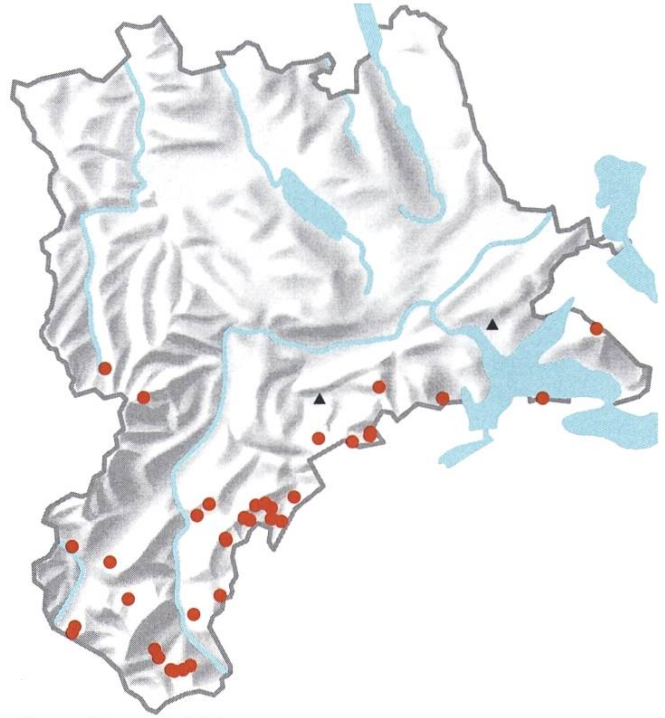
Breitlappiges Riccardimoos

Funde 15 / Totholz

Tiefster Entlebuch Mettilimoos, 1044 m

Höchster Entlebuch Rotbachtal, 1558 m

Erster Entlebuch Mettilimoos, Widmer 1953



Riccardia multifida (L.) Gray

Vielspaltiges Riccardimoos

Funde 45 / Totholz, Flachmoor

Tiefster Luzern Bürgenstock, 480 m

Höchster Schwarzenberg Oberalp, 1680 m

Erster Adligenswil Meggerwald, Widmer 1950



Riccia cavernosa Hoffm., emend. Raddi

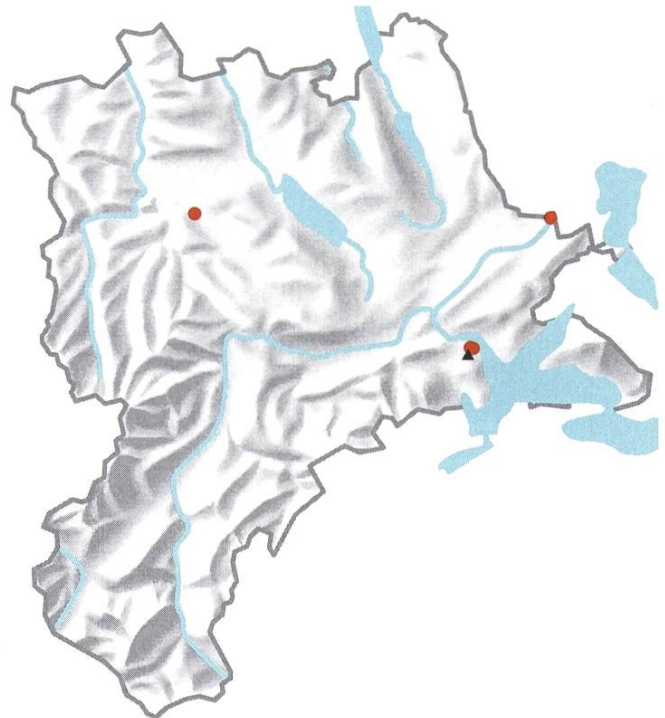
Grubiges Sternlebermoos

Funde 1 / Gewässer

Tiefster Malters Ettisbühl, 500 m

Höchster Malters Ettisbühl, 500 m

Erster Malters Ettisbühl, Zemp 2011



Riccia fluitans L.

Untergetauchtes Sternlebermoos

Funde 5 / Gewässer

Tiefster Honau Schachen, 408 m

Höchster Ettiswil E Weiherhushof, 520 m

Erster Luzern Tribschen, Widmer 1954



Riccia subbifurca Croz.

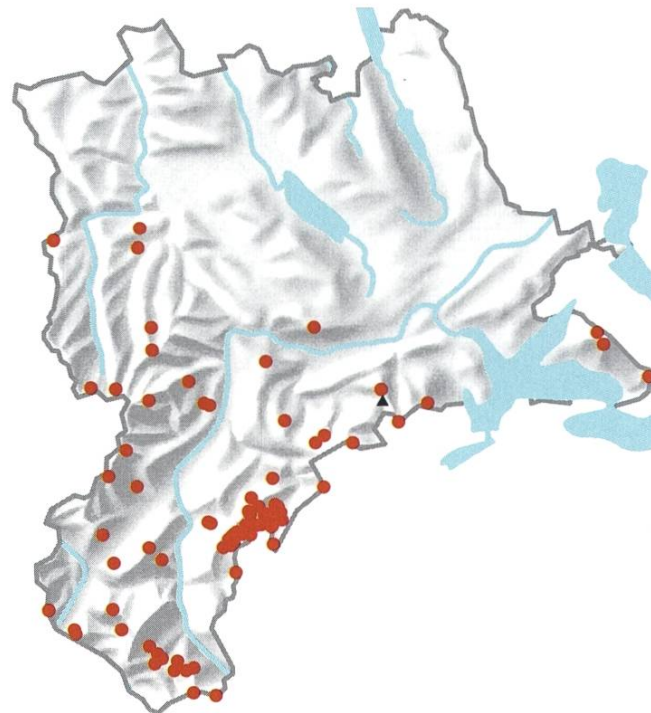
Öländisches Sternlebermoos

Funde 3 / Acker

Tiefster Dagmersellen Mülihof E Uffikon, 510 m

Höchster Zell N Hegihof, 670 m

Erster Zell N Hegihof, Zemp 2012



Sanionia uncinata (Hedw.) Loeske

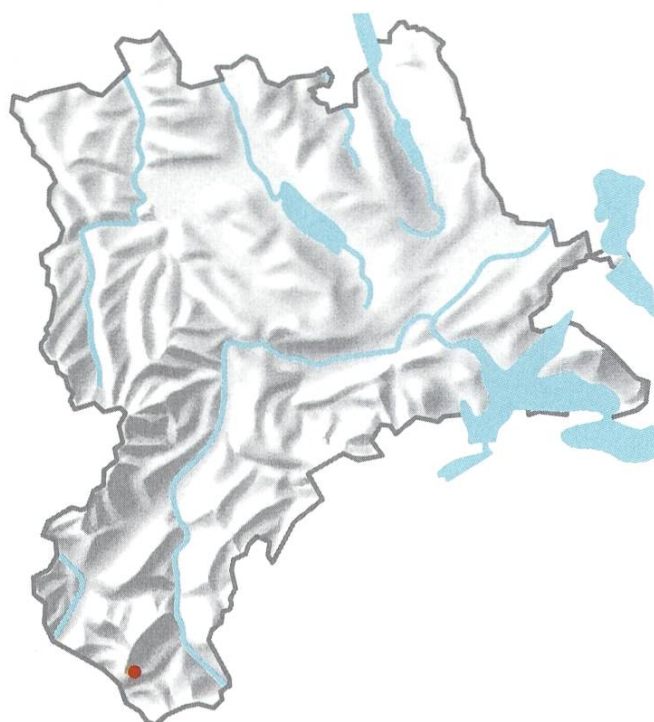
Hakiges Sichelmoos

Funde 104 / Waldboden, Totholz

Tiefster Willisau W Käppelimmatt, 600 m

Höchster Flühli Brienzer Rothorn, 2280 m

Erster Schwarzenberg Chräigütsch, Widmer 1954



Sauteria alpina (Nees) Nees

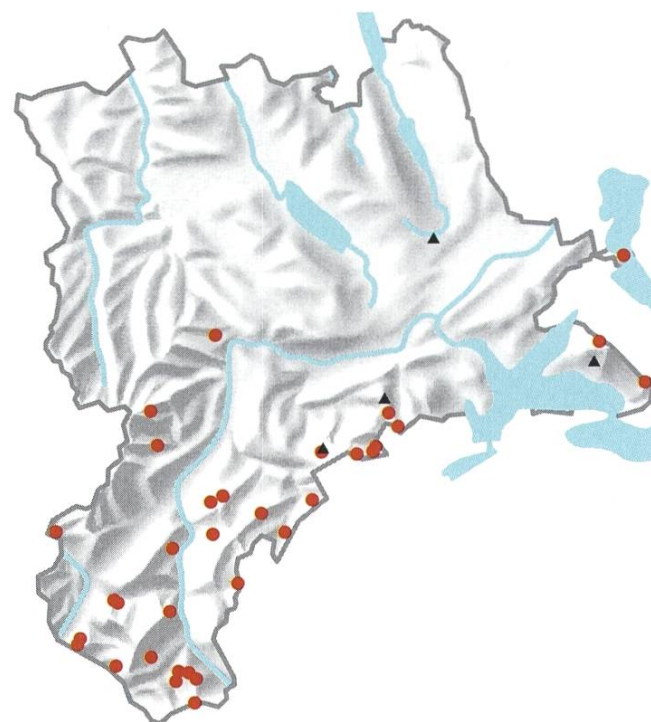
Sauteremoos

Funde 1 / Gestein kalkreich

Tiefster Flühli Schratteflue E, 1770 m

Höchster Flühli Schratteflue E, 1770 m

Erster Flühli Schratteflue E, Zemp 2012



Scapania aequiloba (Schwägr.) Dumort.

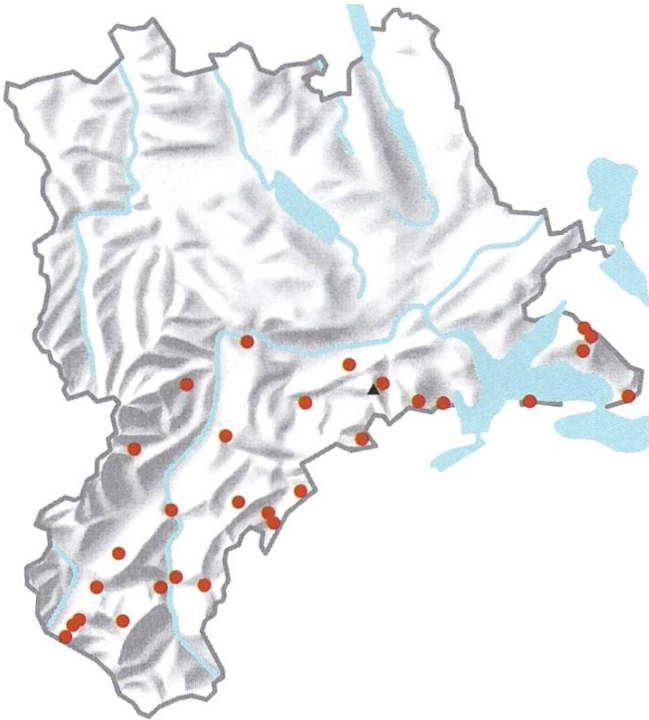
Gleichlappiges Spatenmoos

Funde 40 / Gestein kalkreich

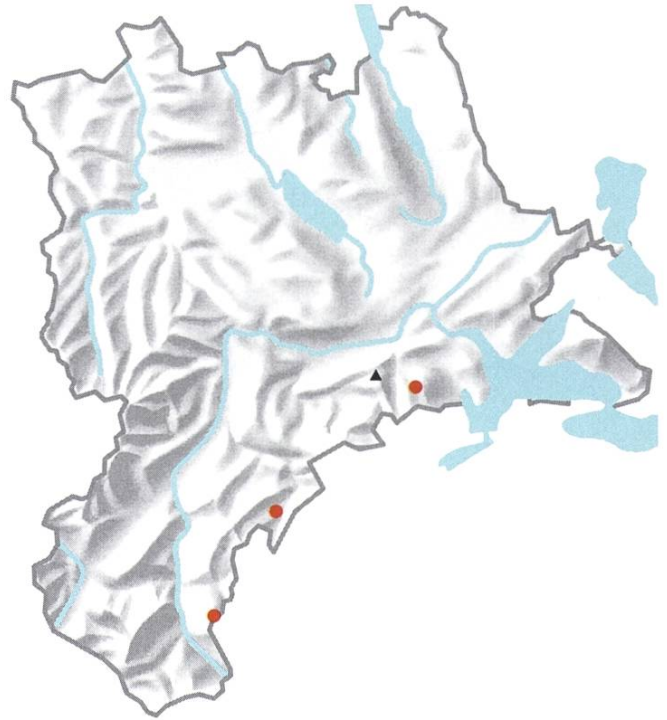
Tiefster Eschenbach Bründlen, 410 m

Höchster Flühli Brienzer Rothorn, 2050 m

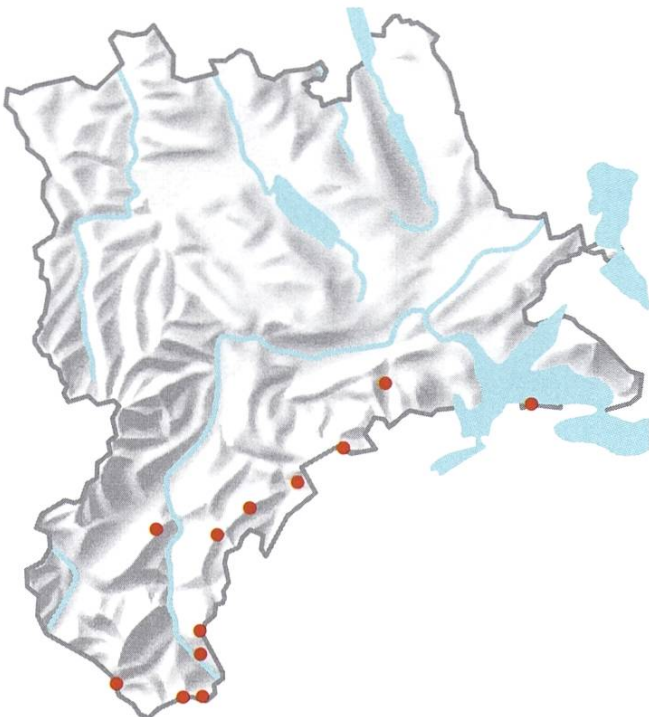
Erster Eschenbach Bründlen, Hegetschweiler o. A.



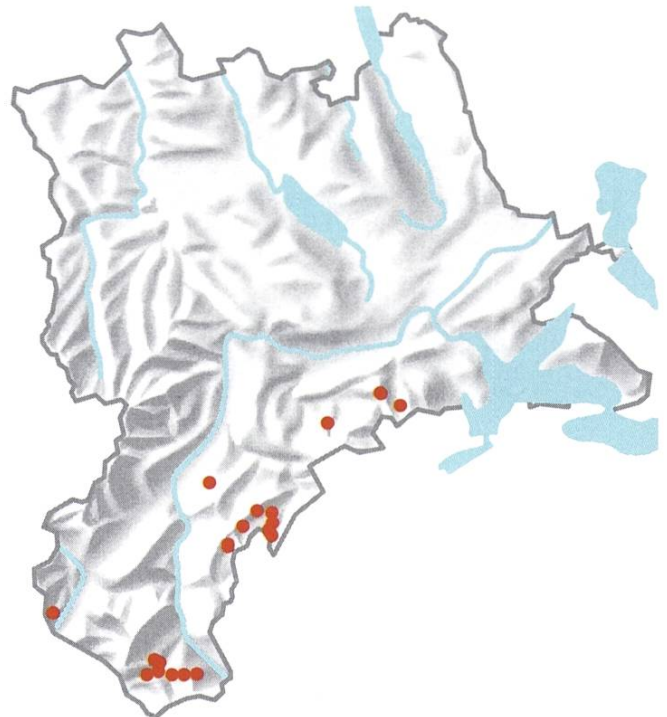
Scapania aspera Bernet & M. Bernet
 Grosses Kalk-Spatenmoos
 Funde 31 / Gestein kalkreich
 Tiefster Horw Haltiwald, 600 m
 Höchster Escholzmatt-Marb. Hinterbättenalp, 1440 m
 Erster Kriens Stösswald, Widmer 1950



Scapania curta (Mart.) Dumort.
 Erd-Spatenmoos
 Funde 5 / Gestein kalkarm
 Tiefster Schwarzenberg Rümligebiet, 800 m
 Höchster Flühli Haglere Nordhang, 1600 m
 Erster Schwarzenberg Rümligebiet, Widmer 1953



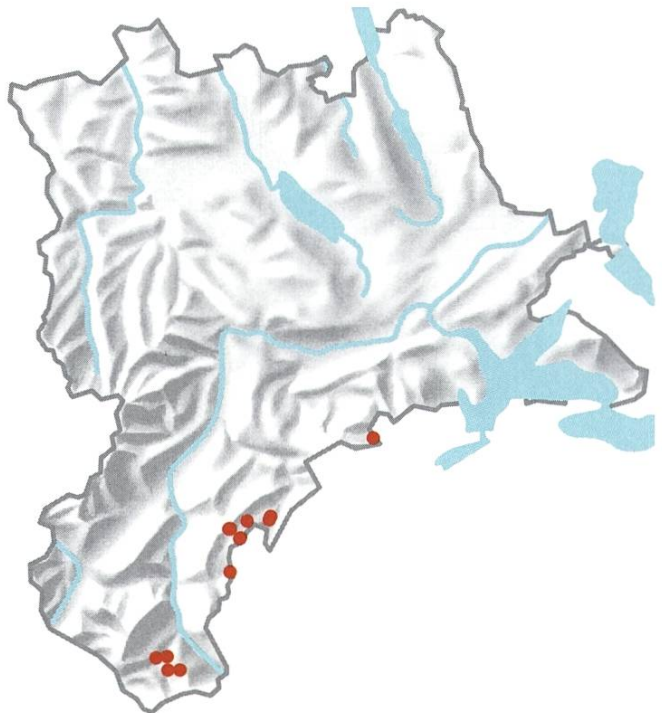
Scapania cuspiduligera (Nees) Müll. Frib.
 Scheidiges Spatenmoos
 Funde 12 / Gestein kalkarm
 Tiefster Kriens Chuze am Rotbach, 720 m
 Höchster Flühli Briener Rothorn, 2050 m
 Erster Kriens Chuze am Rotbach, Zemp 2000



Scapania irrigua (Nees) Nees
 Gelbgrünes Spatenmoos
 Funde 23 / Gewässer, Gestein kalkarm
 Tiefster Kriens S Schiltalp, 1030 m
 Höchster Flühli NW Fürstein, 1666 m
 Erster Kriens, Geissler 1989



Scapania paludicola Loeske & Müll. Frib.
 Sumpf-Spatenmoos
 Funde 6 / Gestein kalkarm, Flachmoor
 Tiefster Schüpheim Änggelauene, 1327 m
 Höchster Flühli Vorderschwarzenegg, 1464 m
 Erster Schüpheim Änggelauene, WKM 1998



Scapania paludosa (Müll. Frib.) Müll. Frib.
 Herzlappiges Spatenmoos
 Funde 14 / Flachmoor
 Tiefster Flühli Salwideli, 1332 m
 Höchster Hasle Fürstein Nordhang, 1701 m
 Erster Flühli Stäldeli, WKM 1998



Scapania subalpina (Lindenb.) Dumort.
 Grosslappiges Quell-Spatenmoos
 Funde 1 / Gewässer, Gestein kalkarm
 Tiefster Hasle Toregg, 1480 m
 Höchster Hasle Toregg, 1480 m
 Erster Hasle Toregg, Zemp 2011



Scapania uliginosa (Lindenb.) Dumort.
 Nierenlappiges Spatenmoos
 Funde 5 / Flachmoor
 Tiefster Flühli Salwideli, 1376 m
 Höchster Flühli Schwarzenegg, 1464 m
 Erster Entlebuch S Gürsch, Widmer 1949-1955



Scapania undulata (L.) Dumort.

Bach-Spatenmoos

Funde 7 / Gestein kalkarm

Tiefster Schlierbach Etzelwil, 747 m

Höchster Flühli Haglere, 1700 m

Erster Flühli Haglere, Widmer 1953



Schistidium atrofuscum (Schimp.) Limpr.

Schwarzbraunes Spalhütchen

Funde 3 / Gestein kalkreich

Tiefster Weggis Rigi Kaltbadweg, 1440 m

Höchster Flühli Brienzer Rothorn, 2040 m

Erster Weggis Rigi Kaltbadweg, Bisang 1983



Schistidium confertum (Funck) Bruch & Schimp.

Dichtes Spalhütchen

Funde 1 / Gestein kalkarm

Tiefster Flühli Schneebergli, 1150 m

Höchster Flühli Schneebergli, 1150 m

Erster Flühli Schneebergli, Schnyder 2005



Schistidium dupretii (Thér.) W. A. Weber

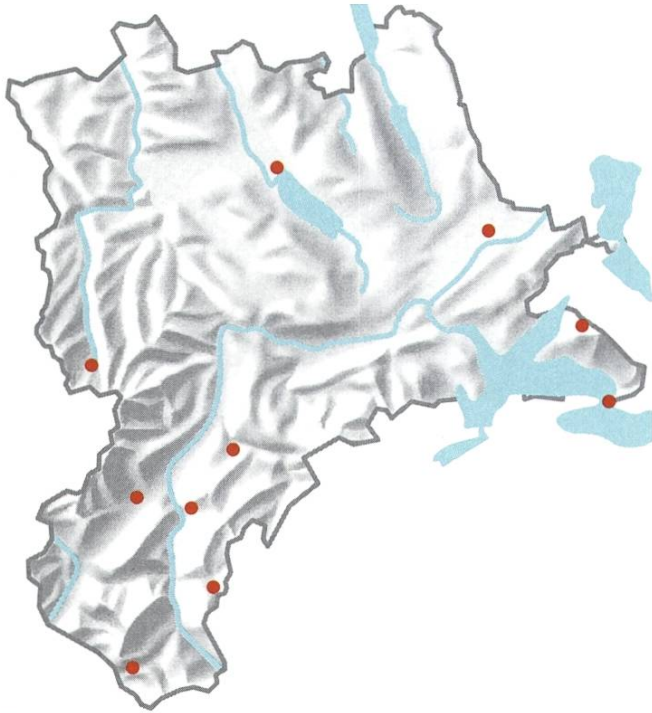
Kurzhaar-Spalthütchen

Funde 2 / Gestein kalkreich

Tiefster Flühli Rossweid, 1510 m

Höchster Flühli Schratteflue, 1900 m

Erster Flühli Rossweid, Eckstein 2012



Schistidium elegantulum H. H. Blom

Elegantes Spalrhütchen

Funde 10 / Gestein kalkreich

Tiefster Inwil W Kirche, 425 m

Höchster Flühli Gitziloch N Haglere, 1220 m

Erster Flühli W Schneebergli, Zemp 2005



Schistidium helveticum (Schkuhr) Deguchi

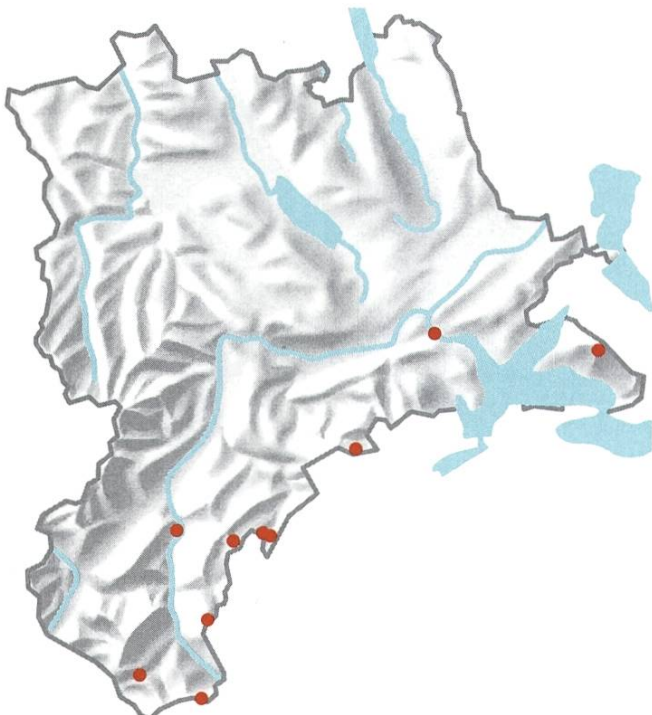
Verbranntes Spalrhütchen

Funde 1 / Gestein kalkreich

Tiefster Flühli Bunihus, 950 m

Höchster Flühli Bunihus, 950 m

Erster Flühli Bunihus, Zemp 2014



Schistidium rivulare (Brid.) Podp.

Bach-Spalrhütchen

Funde 10 / Gewässer, Gestein kalkreich

Tiefster Luzern Reuss St. Karlibrücke, 435 m

Höchster Flühli Brienzer Rothorn, 2240 m

Erster Weggis Rigi Grüt, Zemp 2004



Schistidium robustum (Nees & Hornsch.) H. H. Blom

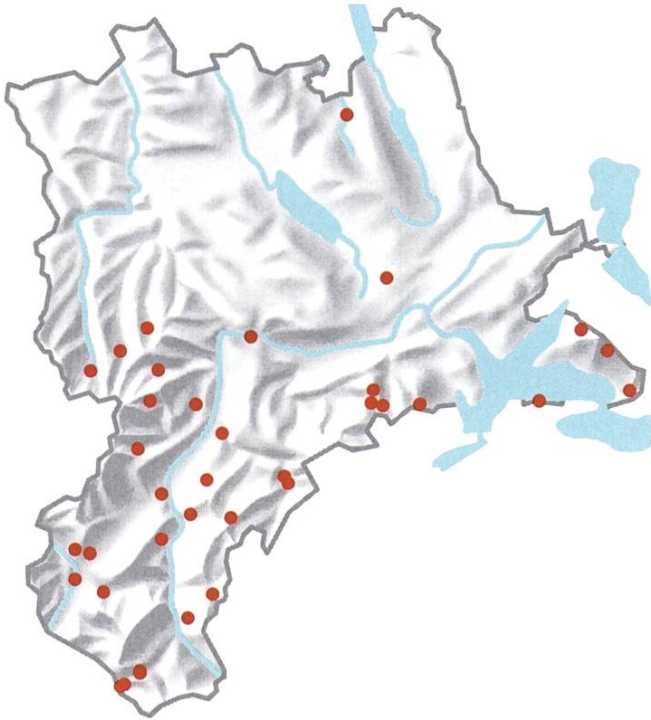
Kräftiges Spalrhütchen

Funde 1 / Gestein kalkreich

Tiefster Flühli Bärselbach, 1200 m

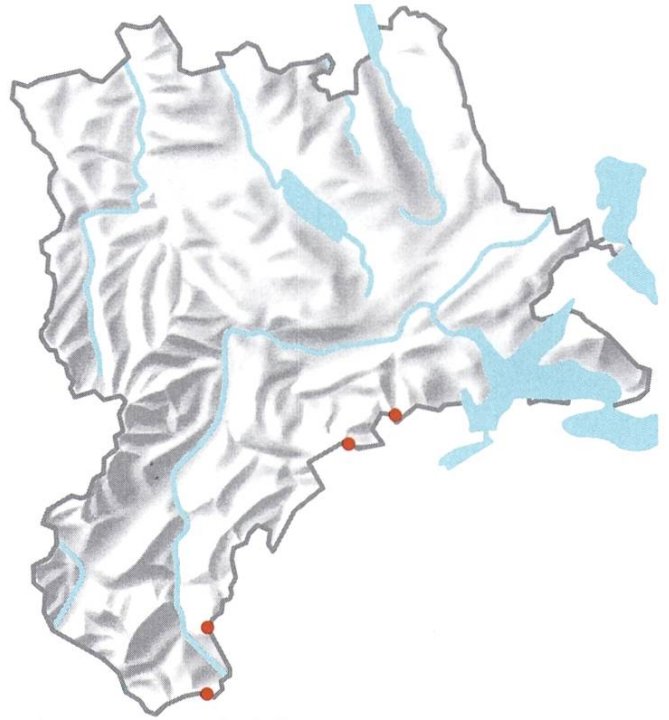
Höchster Flühli Bärselbach, 1200 m

Erster Flühli Bärselbach, Zemp 2014



Schistidium trichodon (Brid.) Poelt
Haarzahn-Spalthütchen

Funde	37 / Gestein kalkreich
Tiefster	Luzern Bürgenstock, 480 m
Höchster	Flühli Sörenberg Chilewald, 1296 m
Erster	Kriens Schluchtweg, Maier 1989



Sciuro-Hypnum glaciale (Schimp.) Ignatov & Huttunen
Gletscher-Schweifchenastmoos

Funde	4 / Waldboden, Gestein kalkarm
Tiefster	Kriens Rehlöcher, 1280 m
Höchster	Flühli Brienzer Rothorn, 2220 m
Erster	Kriens Rehlöcher, Zemp 2004



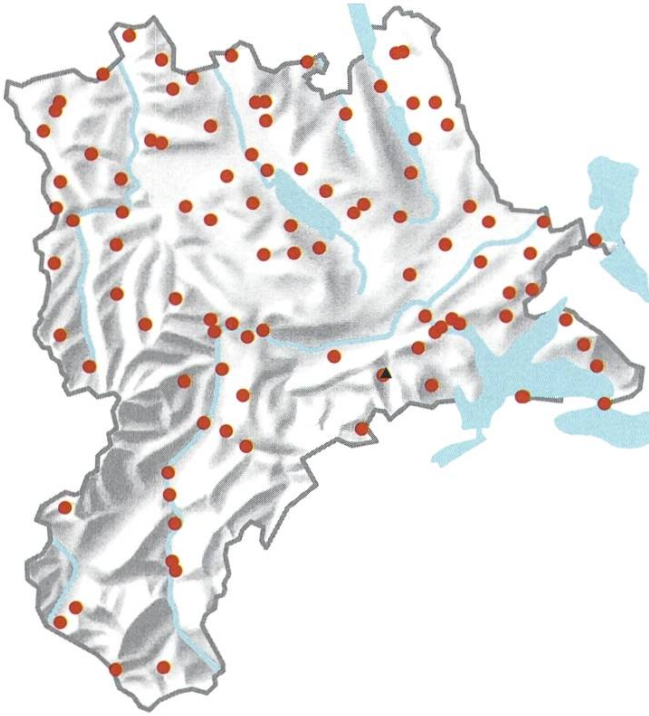
Sciuro-Hypnum oedipodium (Mitt.) Ignatov & Huttunen
Dünnes Kurzbüchsenmoos

Funde	2 / Waldboden
Tiefster	Willisau Ostergau, 580 m
Höchster	Flühli Grossgfäl, 1481 m
Erster	Flühli Grossgfäl, Tobler 2004



Sciuro-Hypnum plumosum
(Hedw.) Ignatov & Huttunen, nom. cons.
Federiges Kurzbüchsenmoos

Funde	9 / Gewässer, Gestein kalkarm
Tiefster	Kriens Schlosstobel, 620 m
Höchster	Schwarzenberg W Oberalp, 1650 m
Erster	Kriens Schlosstobel, Widmer 1954



Sciuro-Hypnum populeum (Hedw.) Ignatov & Huttunen

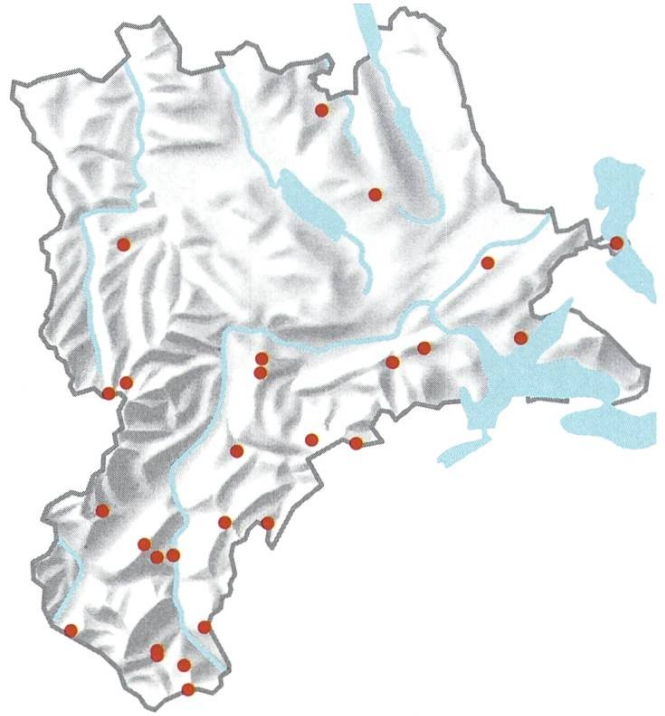
Pappel-Kurzbüchsenmoos

Funde 102 / Gestein kalkreich

Tiefster Meierskappel Böschenrot, 420 m

Höchster Flühli Salwiden, 1400 m

Erster Kriens Stösswald, Widmer 1950



Sciuro-Hypnum reflexum (Starke) Ignatov & Huttunen

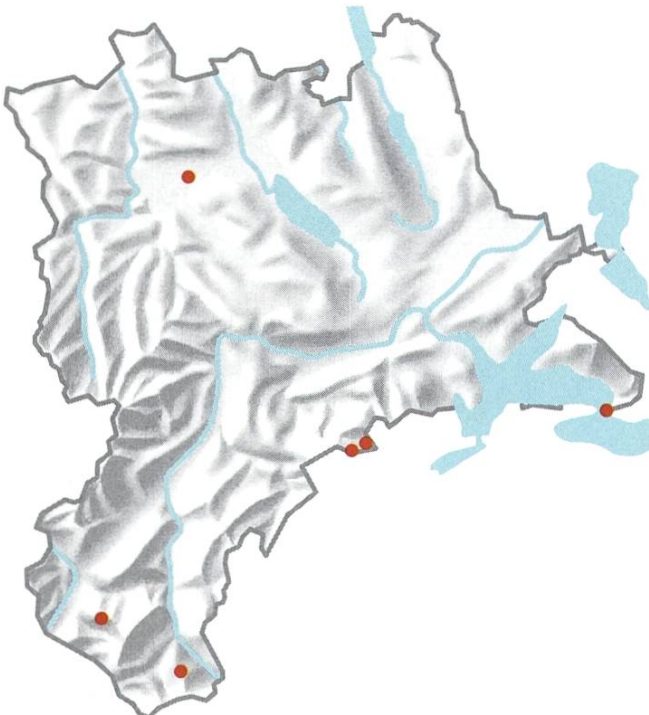
Kleines Berg-Kurzbüchsenmoos

Funde 29 / Gestein kalkarm

Tiefster Buchrain Grundwald, 420 m

Höchster Flühli Brienzler Rothorn, 2075 m

Erster Escholzmatt-Marbach Gustiweid, WKM 1999



Sciuro-Hypnum starkei (Brid.) Ignatov & Huttunen

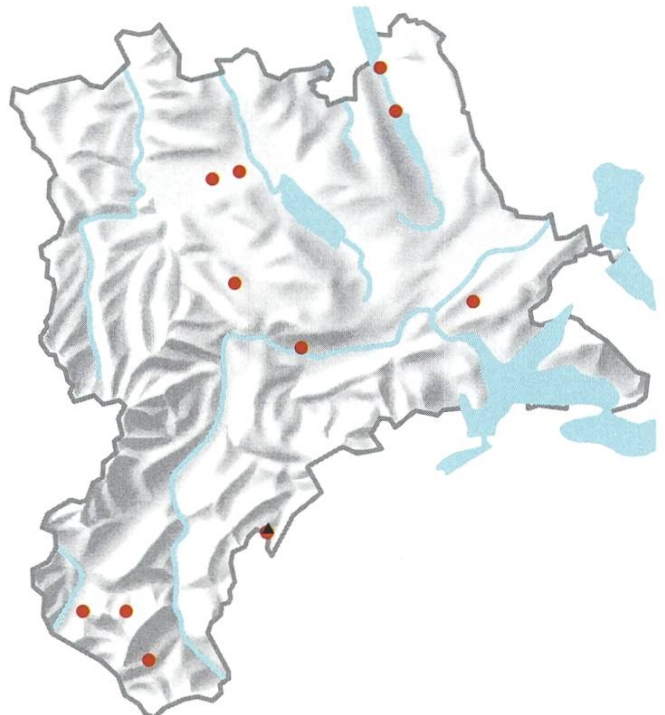
Berg-Kurzbüchsenmoos

Funde 6 / Gestein kalkarm

Tiefster Vitznau Schiberen, 450 m

Höchster Schwarzenberg Oberalp, 1600 m

Erster Ettiswil Naturlehrgebiet, Artmann-Graf 1980



Scorpidium scorpioides (Hedw.) Limpr.

Echtes Skorpionsmoos

Funde 13 / Gestein kalkreich, Flachmoor

Tiefster Ebikon Rotsee NE-Ende, 419 m

Höchster Entlebuch Alp Gugel, 1450 m

Erster Entlebuch Gürmsch, Widmer 1954



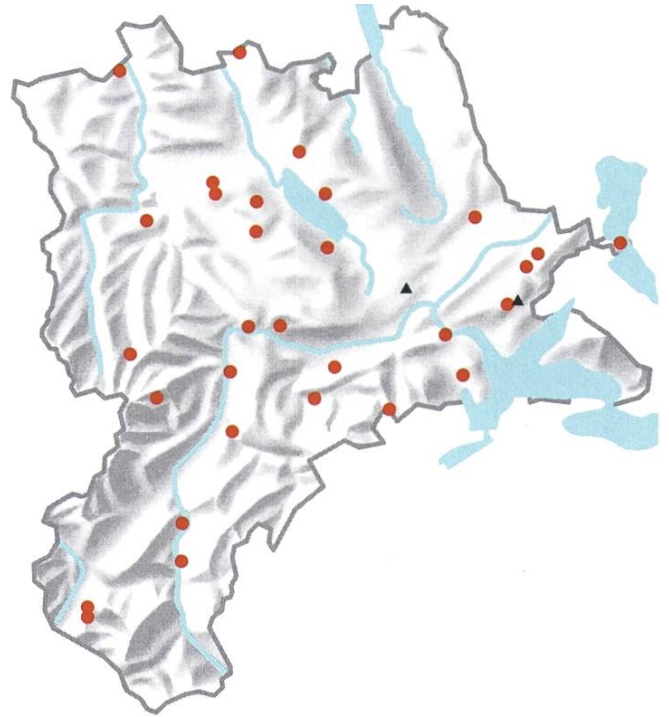
Seligeria calcarea (Hedw.) Bruch & Schimp.
Kalk-Zwergmoos

Funde 2 / Gestein kalkreich

Tiefster Luzern Bürgenstock, 890 m

Höchster Luzern Bürgenstock, 900 m

Erster Luzern Bürgenstock, Zemp 2011



Seligeria donniana (Sm.) Müll. Hal.

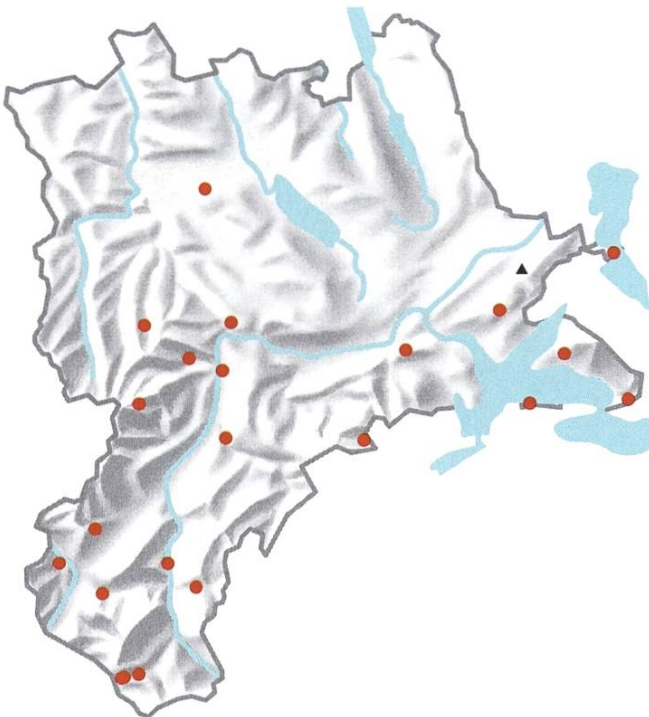
Zahnloses Zwergmoos

Funde 33 / Gestein kalkreich

Tiefster Meierskappel Chieme E, 417 m

Höchster Kriens Gäch Bonerli, 1200 m

Erster Emmen Riffigwald, Widmer 1953



Seligeria pusilla (Hedw.) Bruch & Schimp.

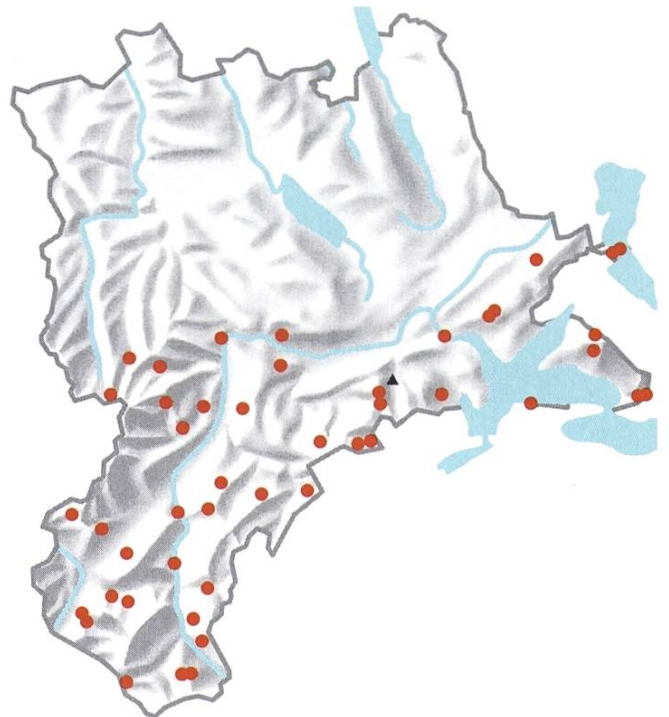
Winziges Zwergmoos

Funde 23 / Gestein kalkreich

Tiefster Meierskappel Chieme, 430 m

Höchster Flühli Brandchnubel, 1300 m

Erster Root Rooterberg, Widmer 1952



Seligeria recurvata (Hedw.) Bruch & Schimp.

Borsten-Zwergmoos

Funde 50 / Gestein kalkreich

Tiefster Meierskappel Chieme E, 417 m

Höchster Schwarzenberg Eigental, 1570 m

Erster Malters Ränggbachtobel, Widmer 1950



Seligeria trifaria (Brid.) Lindb.

Dreizeiliges Zwergmoos

Funde 7 / Gestein kalkreich

Tiefster Schwarzenberg Rümli Schlucht, 700 m

Höchster Schwarzenberg Eigentäl, 1450 m

Erster Schwarzenberg Eigentäl, Widmer 1954



Solenostoma confertissimum (Nees) Schljakov

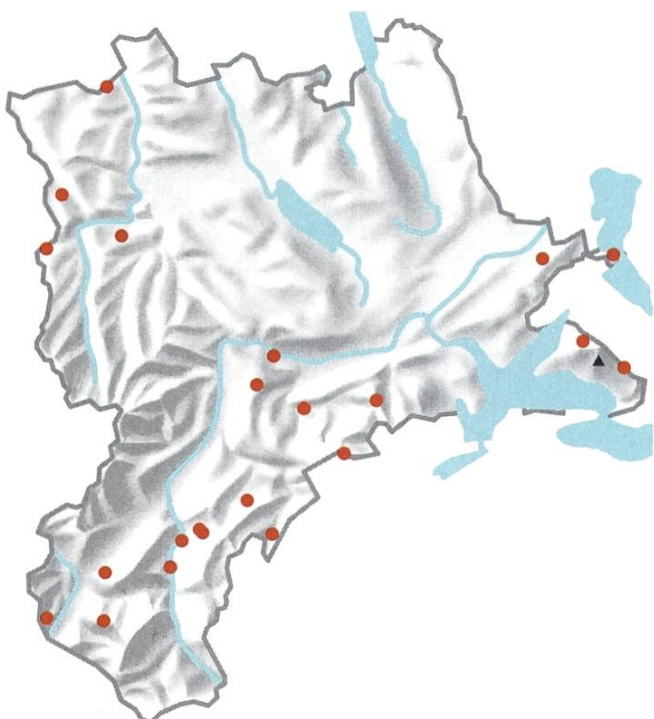
Dickblättriges Jungermannmoos

Funde 1 / Gestein kalkarm

Tiefster Flühli Schwarzenegg, 1464 m

Höchster Flühli Schwarzenegg, 1464 m

Erster Flühli Schwarzenegg, WKM 1999



Solenostoma gracillimum (Sm.) R. M. Schust.

Zierliches Jungermannmoos

Funde 26 / Gestein kalkarm

Tiefster Meierskappel Chieme, 420 m

Höchster Schwarzenberg Oberalp, 1770 m

Erster Weggis unterhalb Kaltbad, Widmer 1954



Solenostoma hyalinum (Lyell) Mitt.

Helles Jungermannmoos

Funde 1 / Gestein kalkarm

Tiefster Flühli Schratteflue Matten, 1850 m

Höchster Flühli Schratteflue Matten, 1850 m

Erster Flühli Schratteflue Matten, Zemp 2012



Solenostoma obovatum (Nees) C. Massal.
Eiförmiges Jungermannmoos

Funde 1 / Gestein kalkarm

Tiefster Escholzmatt-Marbach Gustiweid, 1155 m

Höchster Escholzmatt-Marbach Gustiweid, 1155 m

Erster Escholzmatt-Marbach Gustiweid, WKM 1999



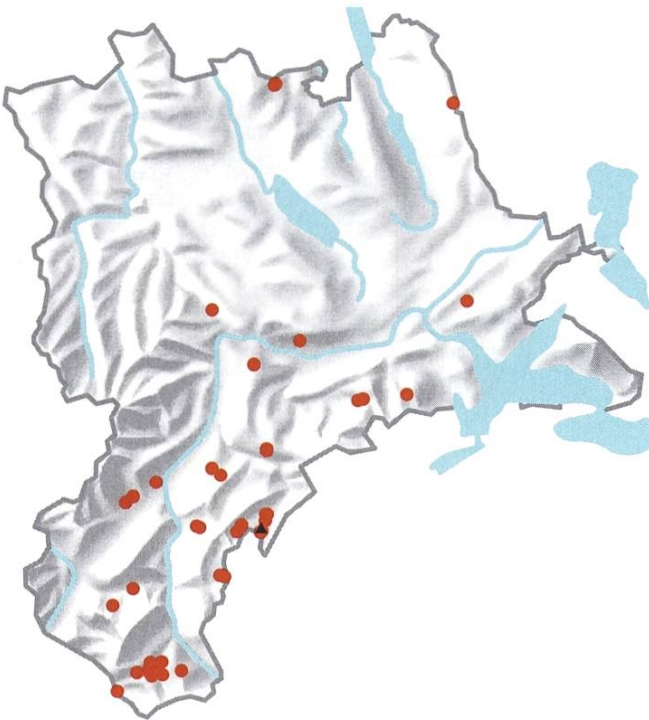
Sphagnum affine Renauld & Cardot
Verwandtes Torfmoos

Funde 1 / Hochmoor

Tiefster Flühli Grossgfäl, 1400 m

Höchster Flühli Grossgfäl, 1400 m

Erster Flühli Grossgfäl, WKM 1999



Sphagnum angustifolium (Russow) C. E. O. Jensen
Schmalblättriges Torfmoos

Funde 49 / Hochmoor

Tiefster Ebikon Rotsee, 420 m

Höchster Entlebuch Rosswänge, 1550 m

Erster Entlebuch Gürmsch, Merz 1951



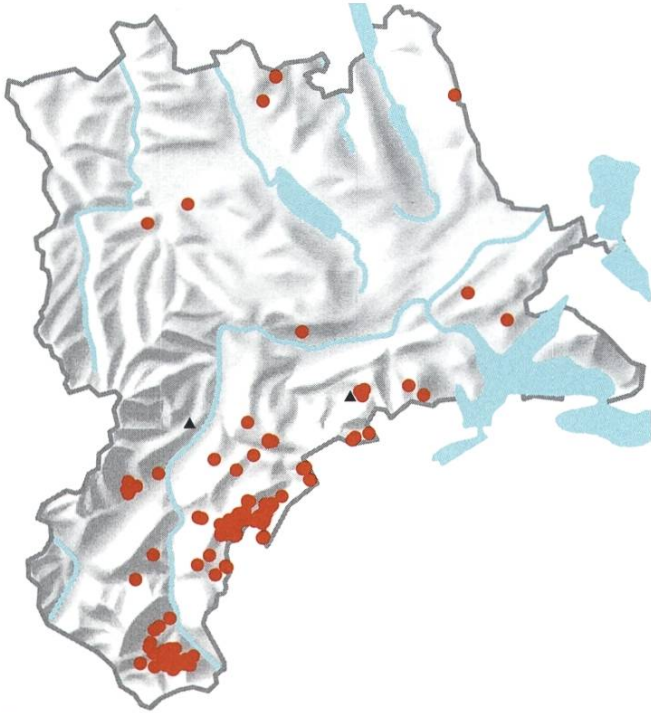
Sphagnum balticum (Russow) C. E. O. Jensen
Baltisches Torfmoos

Funde 1 / Hochmoor

Tiefster Hasle Balmoos, 970 m

Höchster Hasle Balmoos, 970 m

Erster Hasle Balmoos, Widmer 1953



Sphagnum capillifolium (Ehrh.) Hedw.

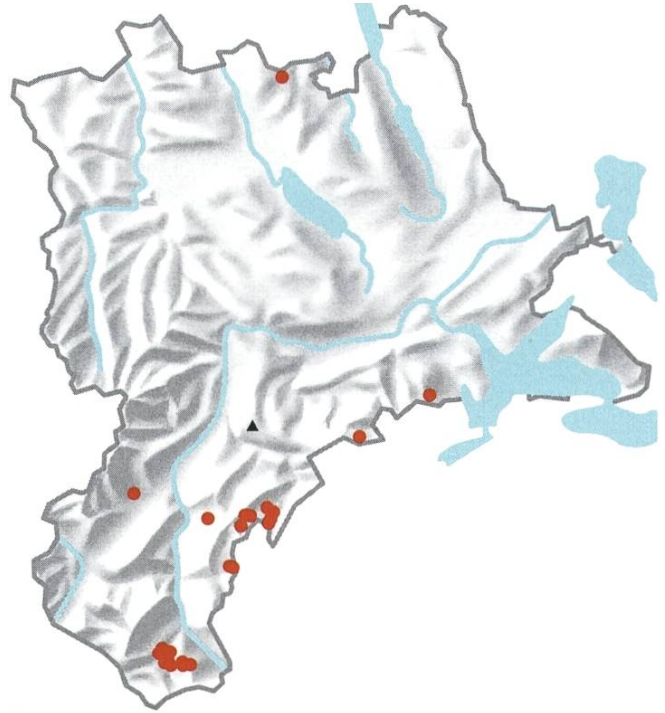
Spitzblättriges Torfmoos

Funde 263 /

Tiefster Ebikon Ausfluss Rotsee, 420 m

Höchster Flühli N Hurbele, 1907 m

Erster Schwarzenberg Meiestoss, Widmer 1953



Sphagnum centrale C. E. O. Jensen

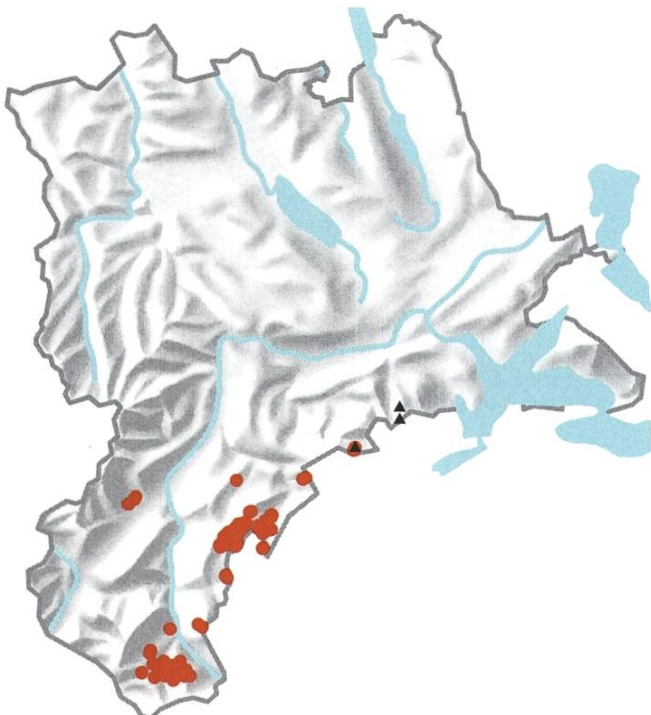
Zweifarbiges Torfmoos

Funde 27 / Flachmoor

Tiefster Schlierbach Etzelwil, 754 m

Höchster Hasle Fürstein Nordhang, 1556 m

Erster Entlebuch Mettilimoos, Widmer 1953



Sphagnum compactum Lam. & DC.

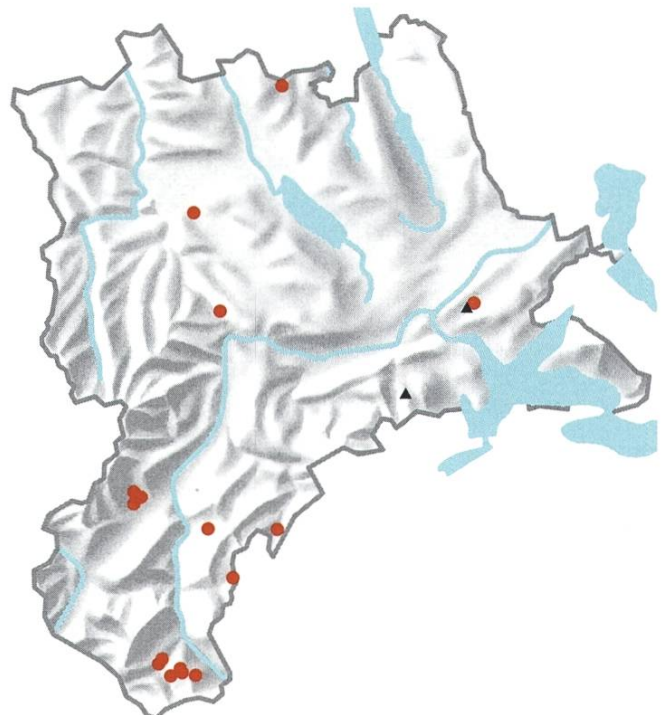
Dichtes Torfmoos

Funde 182 / Hochmoor

Tiefster Escholzmatt-Marbach Tellenmoos E, 832 m

Höchster Flühli Haglere, 1750 m

Erster Kriens ob Mülimäs, Baumberger 1911



Sphagnum contortum Schultz

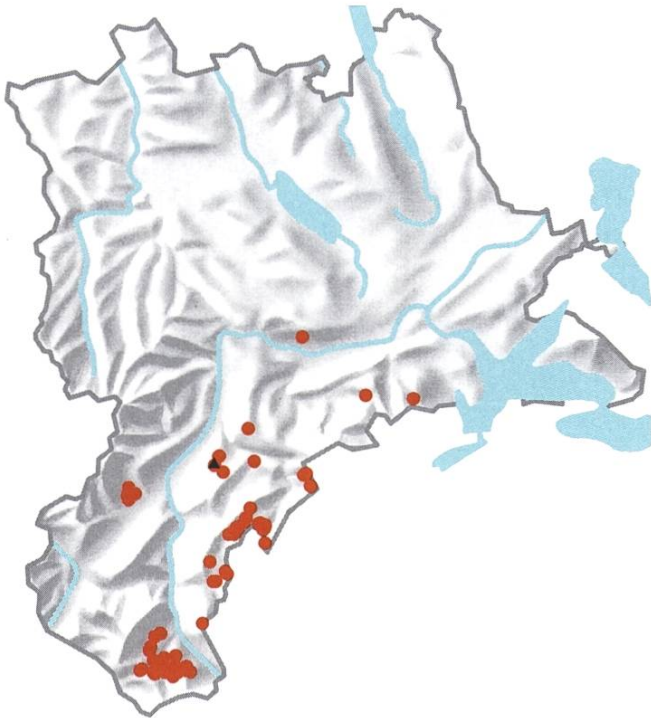
Gedrehtes Torfmoos

Funde 19 / Flachmoor

Tiefster Ebikon Rotsee NE-Ende, 420 m

Höchster Flühli Grossgfäl, 1490 m

Erster Kriens Langwasen, Widmer 1950



Sphagnum cuspidatum Hoffm.

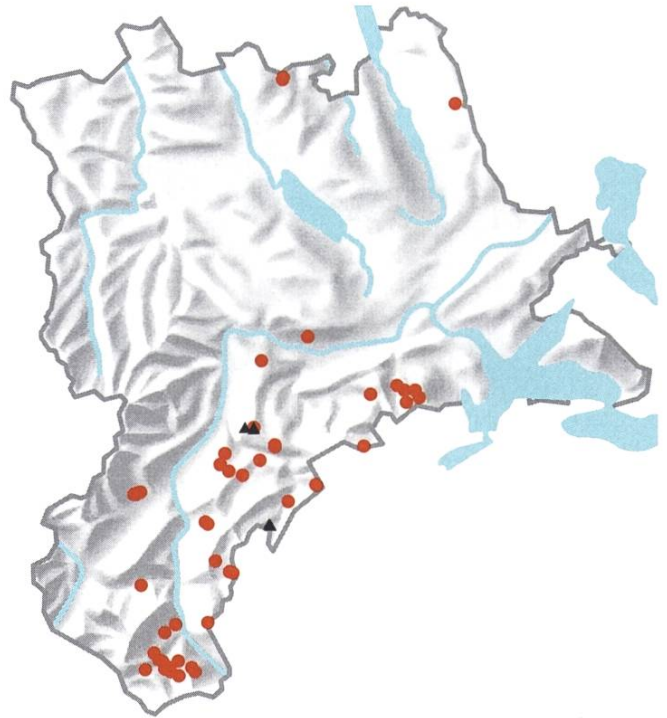
Spiess-Torfmoos

Funde 102 / Hochmoor

Tiefster Escholzmatt-Marbach Tellenmoos E, 833 m

Höchster Flühli Haglere, 1680 m

Erster Hasle Balmoos, Widmer 1951



Sphagnum fallax (H. Klinggr.) H. Klinggr.

Trügerisches Torfmoos

Funde 60 / Flachmoor

Tiefster Schlierbach Etzelwil, 749 m

Höchster Flühli Haglere, 1680 m

Erster Entlebuch Mettilmoos, Zoller 1953



Sphagnum fimbriatum Wilson

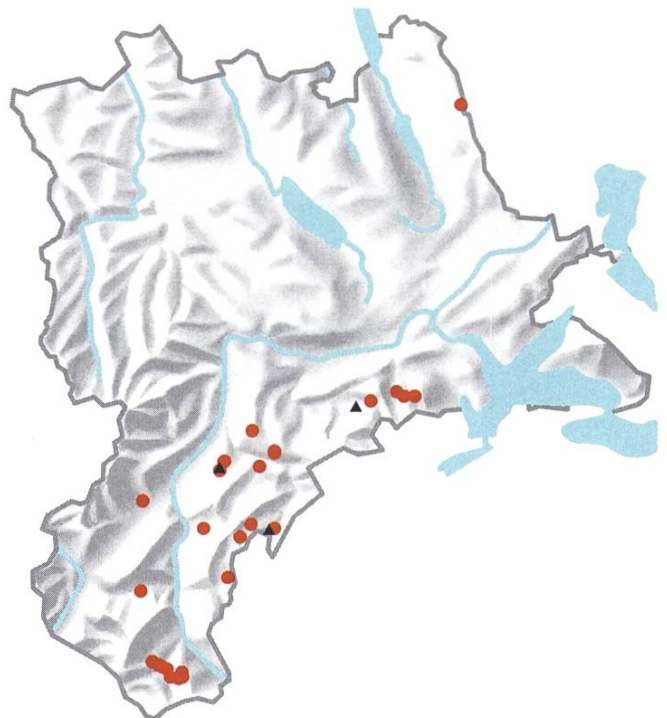
Gefranstes Torfmoos

Funde 2 / Hochmoor

Tiefster Neuenkirch Chüserainwald, 570 m

Höchster Neuenkirch Chüserainwald, 600 m

Erster Neuenkirch Chüserainwald, Huber 1958



Sphagnum flexuosum Dozy & Molck.

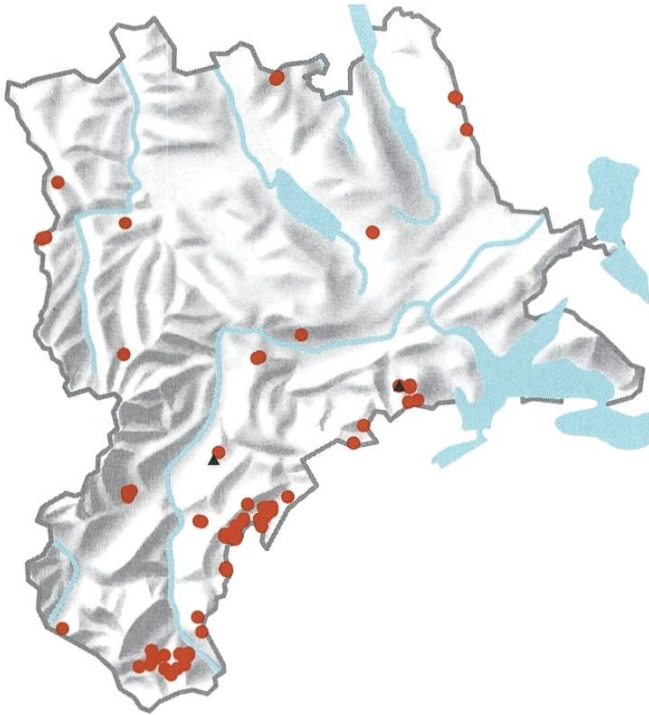
Gekrümmtes Torfmoos

Funde 31 / Flachmoor

Tiefster Escholzmatt-Marbach Tellenmoos W, 815 m

Höchster Hasle Wasserfalle, 1560 m

Erster Schwarzenberg Meiestoss, Widmer 1953



Sphagnum girgensohnii Russow

Girgensohnsches Torfmoos

Funde 87 / Waldboden, Flachmoor

Tiefster Neuenkirch Chüserainwald, 570 m

Höchster Flühli Haglere, 1750 m

Erster Kriens Langwasen, Widmer 1953



Sphagnum inundatum Russow

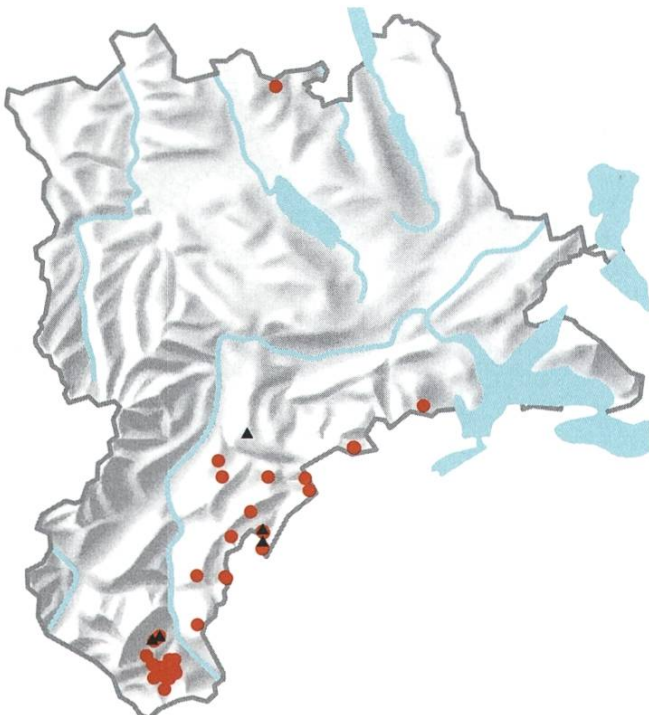
Untergetauchtes Torfmoos

Funde 3 / Flachmoor

Tiefster Flühli Salwideli, 1385 m

Höchster Entlebuch Rotbachtal, 1413 m

Erster Flühli Salwiden, Pfundner 2004



Sphagnum majus (Russow) C. E. O. Jensen

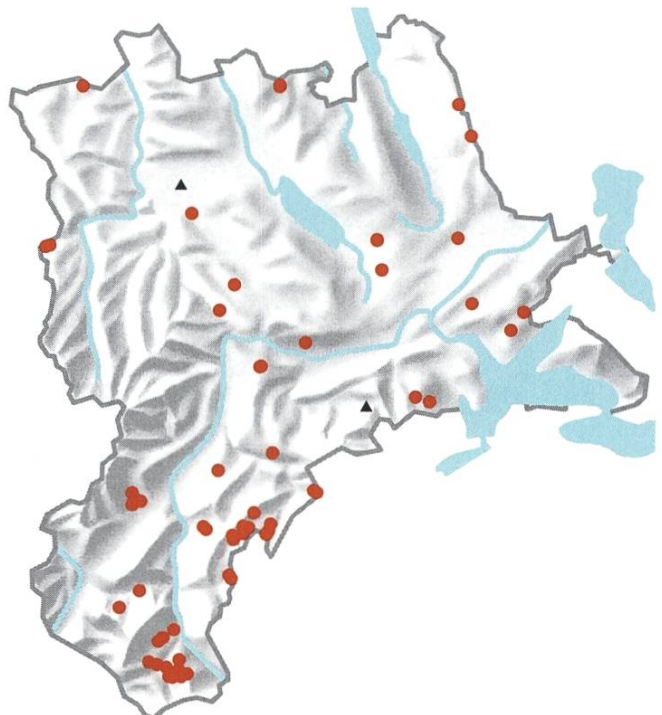
Grosses Torfmoos

Funde 61 / Hochmoor

Tiefster Schlierbach Etzelwil, 754 m

Höchster Flühli Haglere, 1750 m

Erster Flühli Stächelegg, Widmer 1953



Sphagnum palustre L.

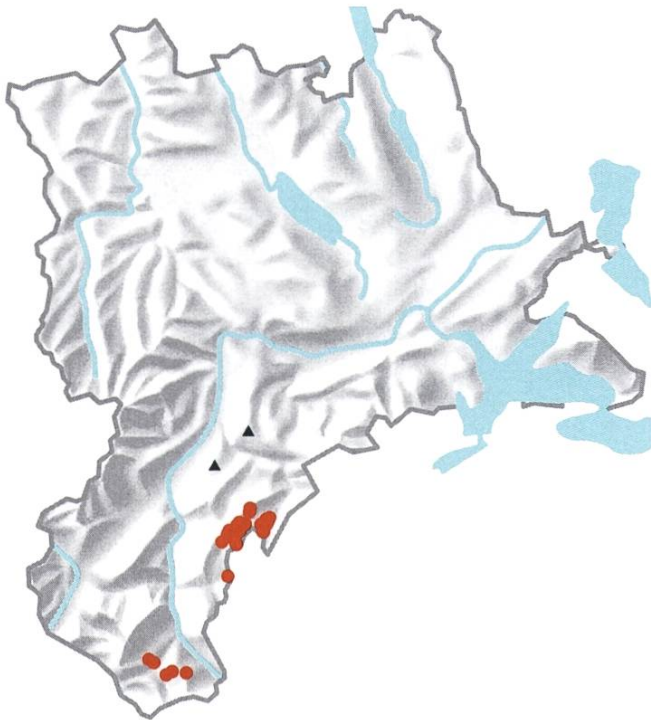
Kahnblättriges Torfmoos

Funde 71 / Flachmoor

Tiefster Ebikon Ausfluss Rotsee, 420 m

Höchster Hasle Fürstein Nordhang, 1660 m

Erster Schwarzenberg Eigental, Knüsel 1909



Sphagnum platyphyllum (Braithw.) Warnst.

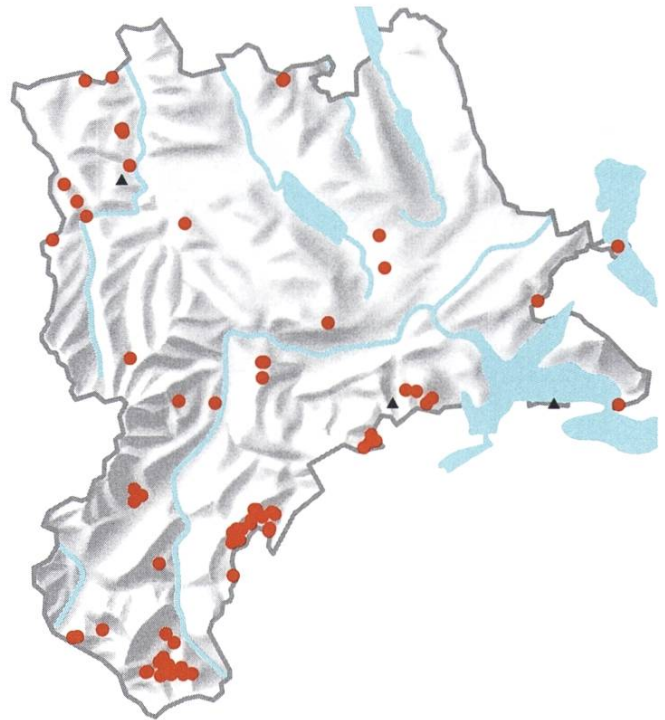
Gleichblättriges Torfmoos

Funde 46 / Flachmoor

Tiefster Hasle Balmoos, 970 m

Höchster Hasle Fürstein Nordhang, 1692 m

Erster Entlebuch Mettilimoos, Widmer 1953



Sphagnum quinquefarium (Braithw.) Warnst.

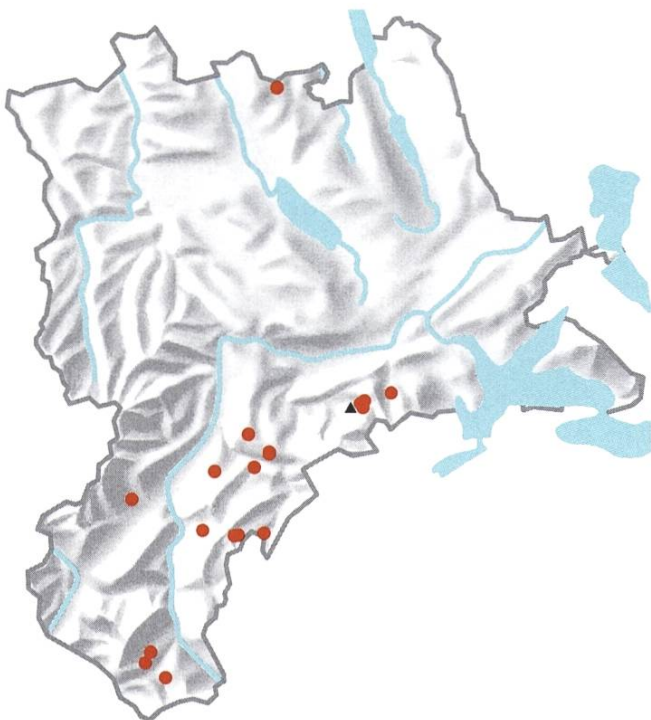
Fünfzeiliges Torfmoos

Funde 76 / Waldboden

Tiefster Meierskappel Chieme, 420 m

Höchster Hasle Fürstein Nordhang, 1710 m

Erster Schötz Oeliwald, Graf 1953



Sphagnum rubellum Wilson

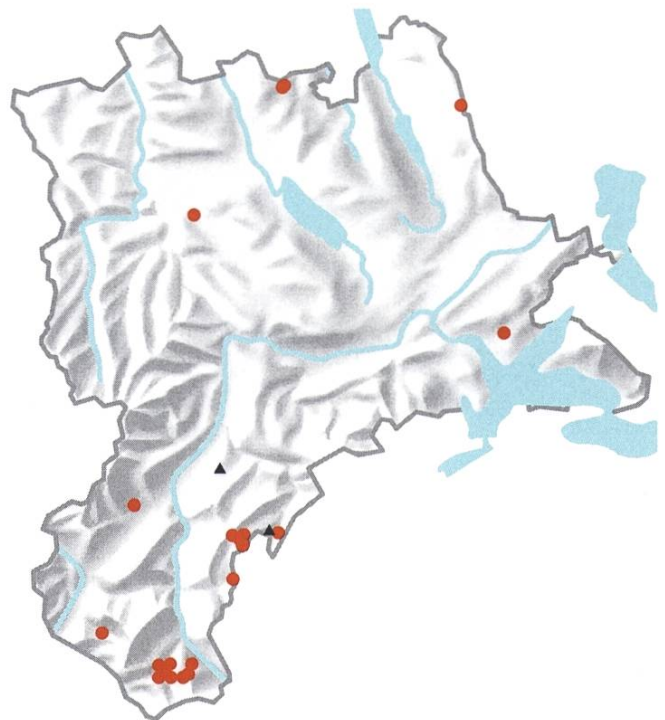
Rötliches Torfmoos

Funde 22 / Hochmoor

Tiefster Schlierbach Etzelwil Heubeerimoos, 750 m

Höchster Hasle Fürstein Nordhang, 1569 m

Erster Schwarzenberg Meiestoss, Widmer 1953



Sphagnum squarrosum Crome

Sparriges Torfmoos

Funde 25 / Flachmoor

Tiefster Ettiswil E Weiherhushof, 520 m

Höchster Hasle Fürstein Nordhang, 1701 m

Erster Hasle Balmoos, Widmer 1953



Sphagnum subnitens Russow & Warnst.

Feder-Torfmoos

Funde 4 / Flachmoor

Tiefster Ettiswil E Weiherhushof, 520 m

Höchster Flühli Rossweid, 1479 m

Erster Kriens Langwasen, Widmer 1953



Sphagnum warnstorffii Russow

Warnstorfsches Torfmoos

Funde 12 / Flachmoor

Tiefster Schwarzenberg Foremoos, 960 m

Höchster Schwarzenberg Pilatus Bründle, 1590 m

Erster Entlebuch Mettilimoos, Widmer 1953



Splachnum ampullaceum Hedw.

Flaschenfrüchtiges Schirmmoos

Funde 11 / Hochmoor, Flachmoor

Tiefster Flühli Salwideli, 1332 m

Höchster Entlebuch Gürmsch, 1500 m

Erster Entlebuch Gürmsch, Albrecht-Rohner 1954



Splachnum sphaericum Hedw.

Kugelfrüchtiges Schirmmoos

Funde 23 / Hochmoor, Flachmoor

Tiefster Flühli Salwiden, 1360 m

Höchster Hasle Fürstein Nordhang, 1728 m

Erster Flühli N Haglere, Gamma 1944



Stegonia latifolia (Schwägr.) Broth.

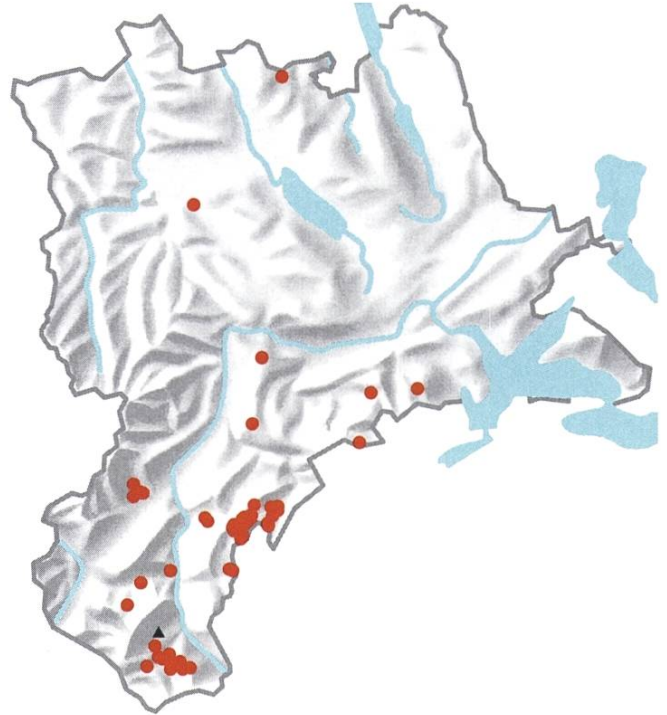
Echtes Zwiebelmoos

Funde 3 / Gestein kalkreich

Tiefster Schwarzenberg Pilatus Widderfeld, 2076 m

Höchster Flühli Brienzer Rothorn, 2348 m

Erster Flühli Brienzer Rothorn, Zemp 2008



Straminergon stramineum (Brid.) Hedenäs

Strohgelbes Schönmoos

Funde 78 / Hochmoor, Flachmoor

Tiefster Ettiswil E Weiherhushof, 520 m

Höchster Hasle Fürstein Nordhang, 1701 m

Erster Flühli Kaiserschwand, Widmer 1951



Syntrichia calcicola J. J. Amann

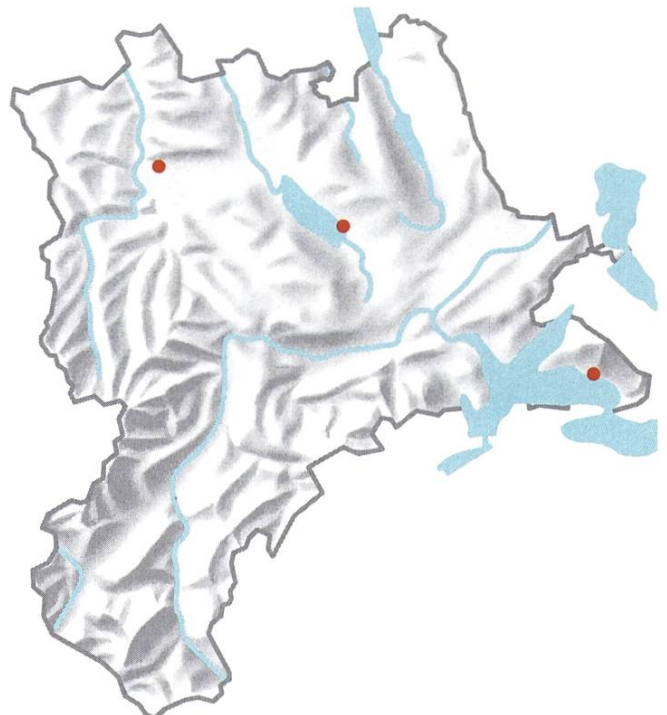
Kalk-Drehzahn

Funde 5 / Gestein kalkreich

Tiefster Weggis Rüti, 450 m

Höchster Flühli Hundsnubel, 1586 m

Erster Flühli Hundsnubel, Graf 2005



Syntrichia laevipila Brid.

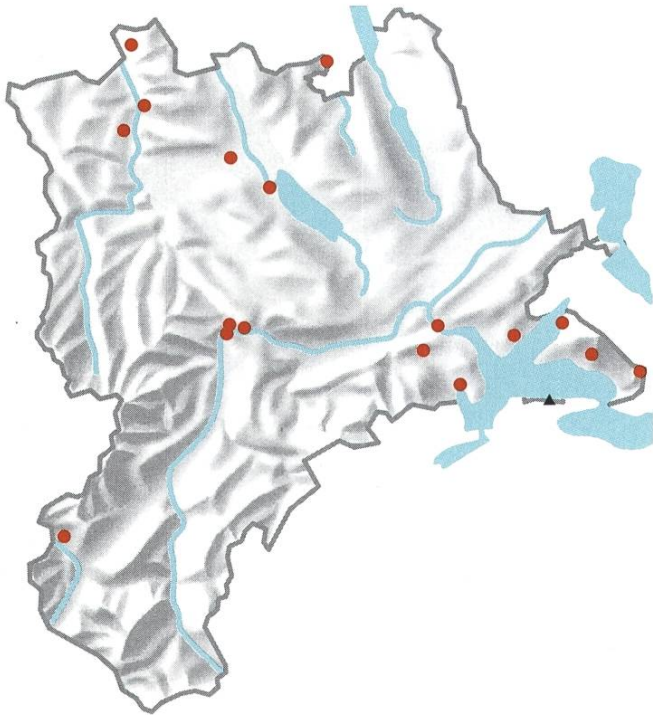
Glatthaariger Drehzahn

Funde 3 / Epiphyt

Tiefster Weggis Riedsort, 437 m

Höchster Sempach Seeufer, 506 m

Erster Sempach Seeufer, Zemp 2002



Syntrichia montana Nees

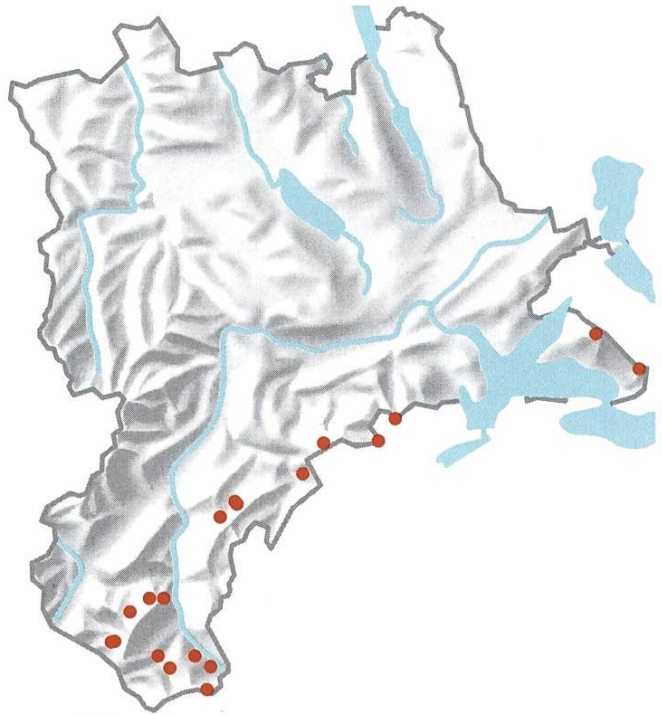
Haarloser Drehzahn

Funde 18 / Gestein kalkreich

Tiefster Luzern St. Karli, 435 m

Höchster Vitznau Rigi, Alp Gass, 1380 m

Erster Luzern Bürgenstock, Widmer 1955



Syntrichia norvegica F. Weber

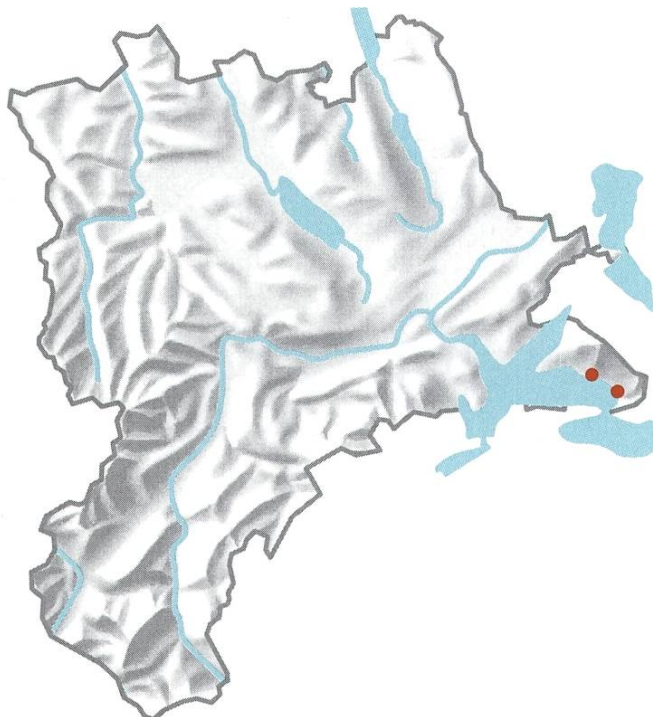
Norwegischer Drehzahn

Funde 19 / Gestein kalkreich

Tiefster Flühli Sörenberg, 1160 m

Höchster Flühli Briener Rothorn, 2085 m

Erster Flühli Salwiden, WKM 1999



Syntrichia pagorum (Milde) J. J. Amann

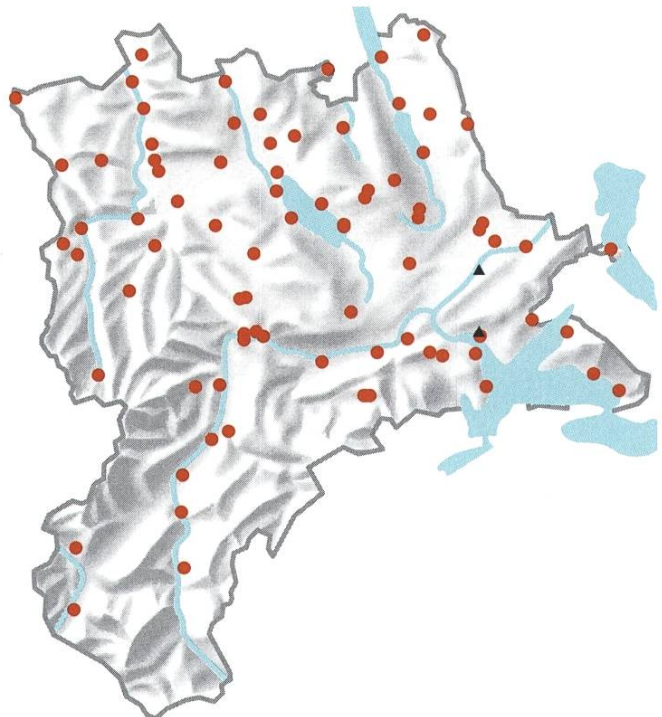
Brutblatt-Drehzahn

Funde 2 / Epiphyt

Tiefster Weggis Riedsort, 437 m

Höchster Vitznau Seepromenade, 440 m

Erster Vitznau Seepromenade, Zemp 2004



Syntrichia papillosa (Wilson) Jur.

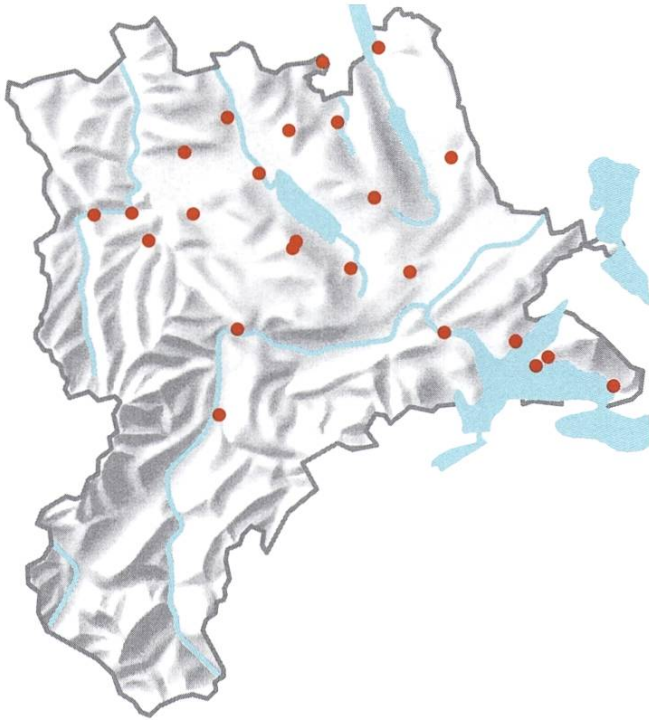
Papillen-Drehzahn

Funde 86 / Epiphyt

Tiefster Root Reusschachen, 415 m

Höchster Schwarzenberg Würzen, 1050 m

Erster Luzern Rigistrasse, Widmer 1955



Syntrichia virescens (De Not.) Ochyra

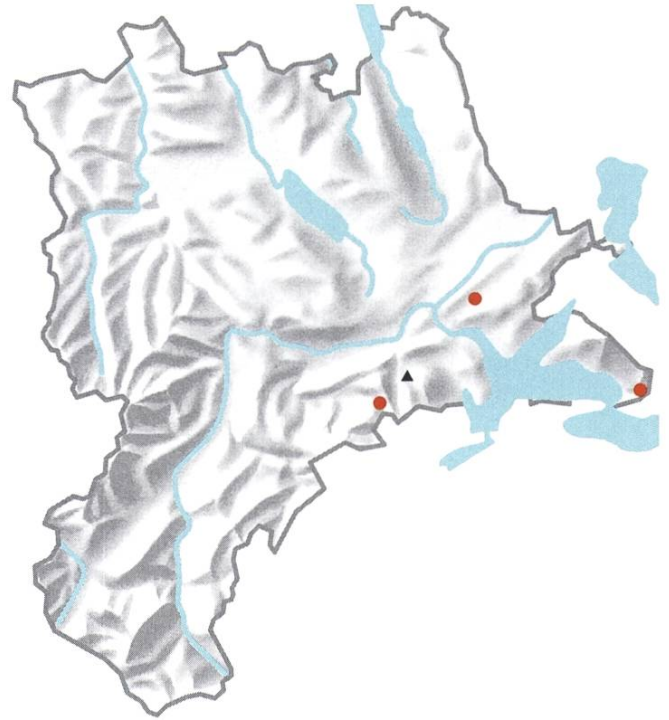
Grüner Drehzahn

Funde 25 / Gestein kalkreich

Tiefster Honau rechtes Reussufer, 408 m

Höchster Rickenbach Diegistal, 800 m

Erster Beromünster W Hotel Hirschen, Zemp 2005



Syzygiella autumnalis (DC.) K. Feldberg & al.

Herbst-Jamesonmoos

Funde 4 / Totholz, Hochmoor

Tiefster Ebikon am Rotsee, 420 m

Höchster Schwarzenberg Eigental, 990 m

Erster Kriens Langwasen, Widmer 1954



Tayloria froelichiana (Hedw.) Broth.

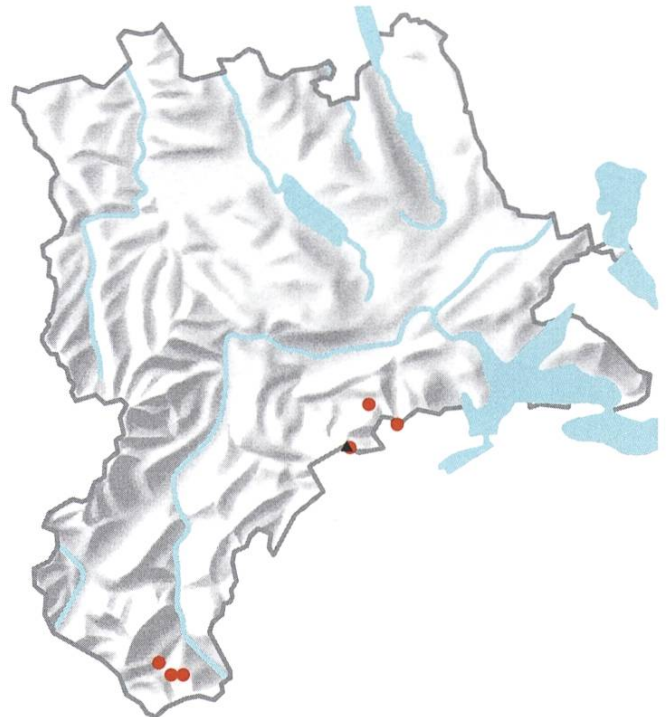
Froelichs Halsmoos

Funde 1 / Wiese, Flachmoor

Tiefster Flühli Brienzer Rothorn, 2240 m

Höchster Flühli Brienzer Rothorn, 2240 m

Erster Flühli Brienzer Rothorn, Zemp 2008



Tayloria serrata aggr. (Hedw.) Bruch & Schimp.

Gesägtes Halsmoos

Funde 7 / Waldboden, Flachmoor

Tiefster Schwarzenberg Foremoos, 960 m

Höchster Schwarzenberg Mittaggüpfi, 1917 m

Erster Mittaggüpfi, Hegetschweiler 1847



Tayloria tenuis (Dicks.) Schimp.

Zartes Halsmoos

Funde 2 / Waldboden, Flachmoor

Tiefster Flühli Schwarzenegg, 1516 m

Höchster Flühli Schwarzenegg, 1520 m

Erster Flühli Schwarzenegg, Schnyder 2004



Tetrodontium ovatum (Funck) Schwägr.

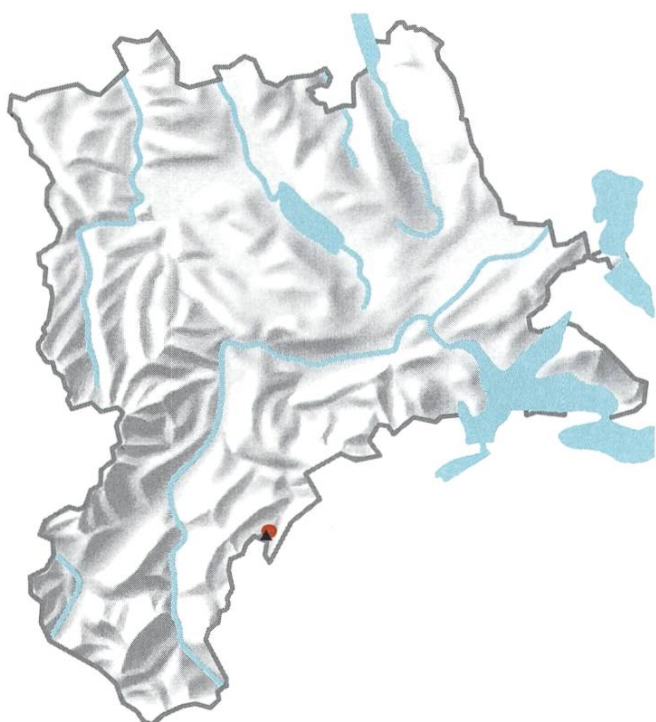
Eifrüchtiges Vierzahnmoos

Funde 1 / Gestein kalkarm

Tiefster Entlebuch Gürmschwald, 1450 m

Höchster Entlebuch Gürmschwald, 1450 m

Erster Entlebuch Gürmschwald, Widmer 1949-1955



Tetrodontium repandum (Funck) Schwägr.

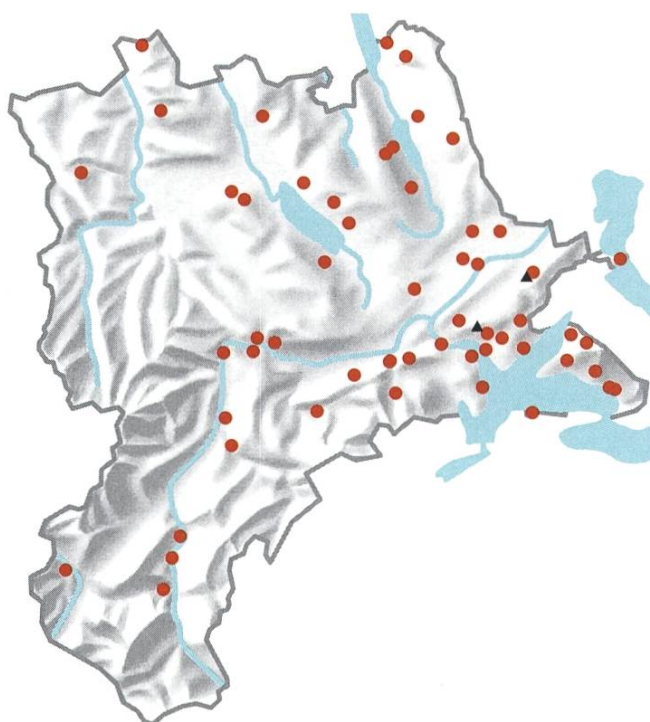
Geschweiftes Vierzahnmoos

Funde 3 / Gestein kalkarm

Tiefster Entlebuch Gürmsch, 1350 m

Höchster Entlebuch Gürmsch, 1450 m

Erster Entlebuch Gürmsch, Widmer 1954



Thamnobryum alopecurum (Hedw.) Gangulee

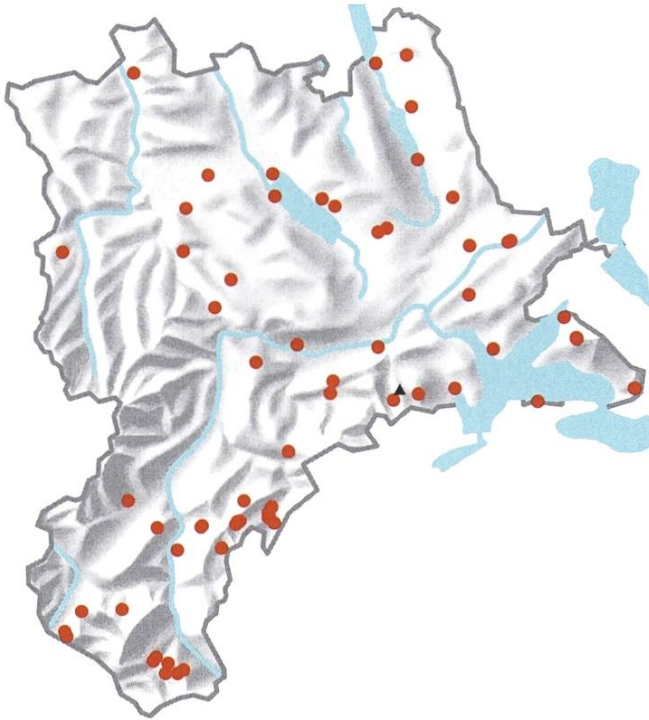
Fuchsschwanz-Bäumchenmoos

Funde 59 / Gestein kalkreich

Tiefster Emmen Under Schiltwald, 417 m

Höchster Flühli Hinterpörtern, 1020 m

Erster Luzern Dietschibergwald, Widmer 1949



Thuidium assimile (Mitt.) A. Jaeger

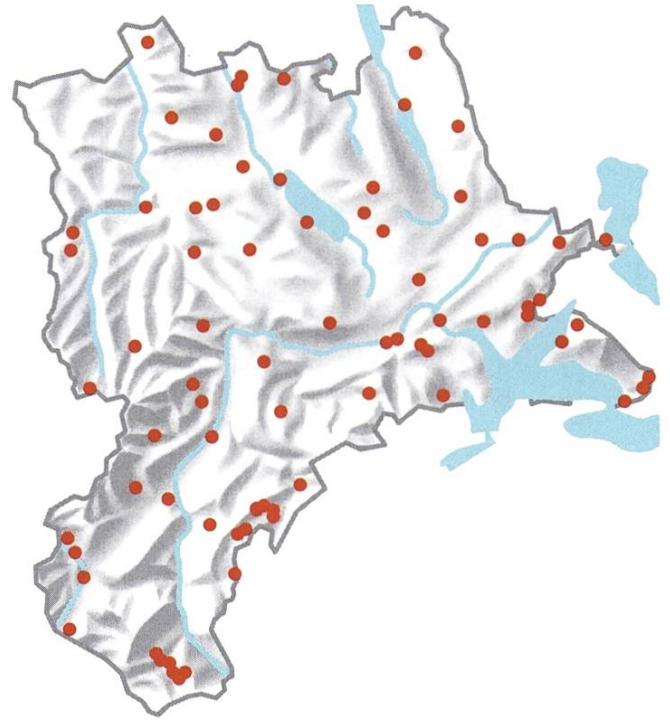
Haarspitzen-Thujamoos

Funde 71 / Flachmoor

Tiefster Root Unterallmend Perlen, 412 m

Höchster Flühli W Fürstein, 1709 m

Erster Kriens S Langwasen, Widmer 1950



Thuidium delicatulum (Hedw.) Schimp.

Zartes Thujamoos

Funde 76 / Wiese

Tiefster Root Unterallmend Perlen, 414 m

Höchster Hasle Fürstein Nordhang, 1601 m

Erster Flühli Türndliwald, Huber 1984



Thuidium recognitum (Hedw.) Lindb.

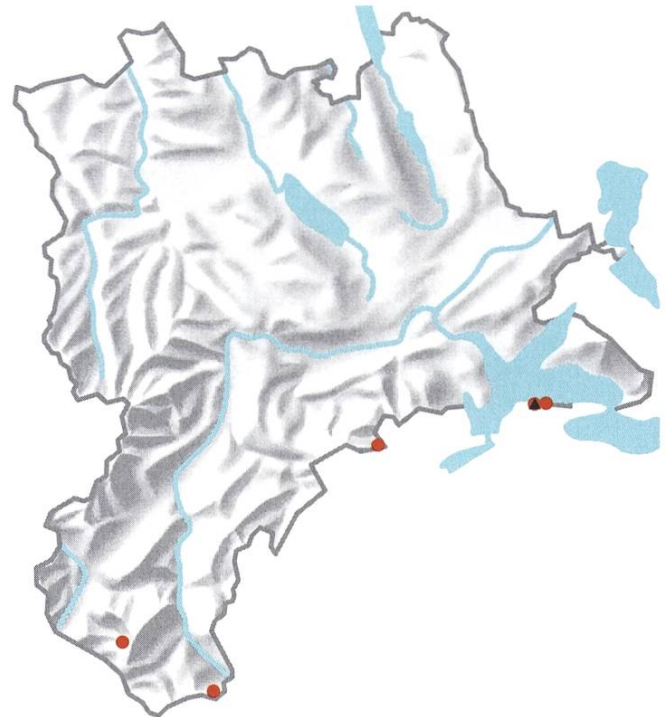
Echtes Thujamoos

Funde 3 / Gestein kalkreich

Tiefster Rain Sandblatten, 607 m

Höchster Flühli Rossweid, 1460 m

Erster Rain Sandblatten, Danner 2001



Timmia bavarica Hessel.

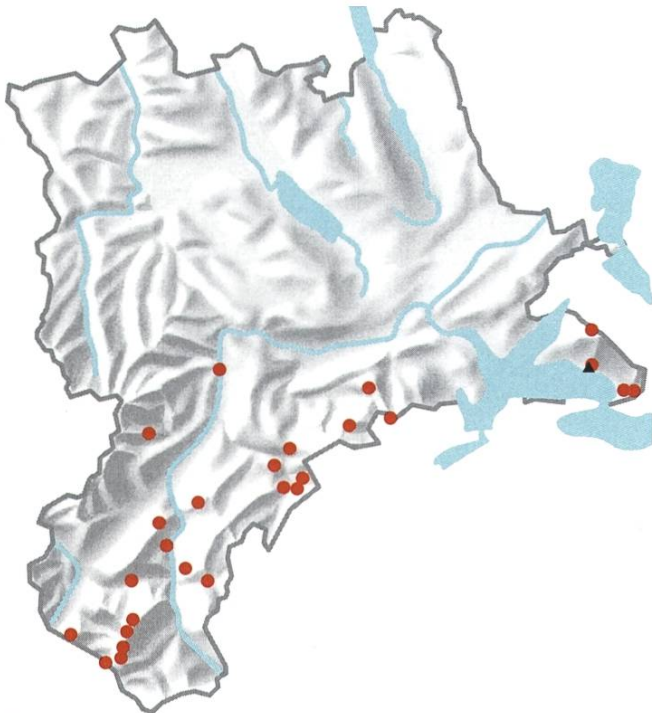
Bayrisches Grob Zahnmoos

Funde 6 / Gestein kalkreich

Tiefster Luzern Bürgenstock, 890 m

Höchster Flühli E Brätterstock, 1900 m

Erster Luzern Bürgenstock, Widmer 1955



Tortella bambergerei (Schimp.) Broth.

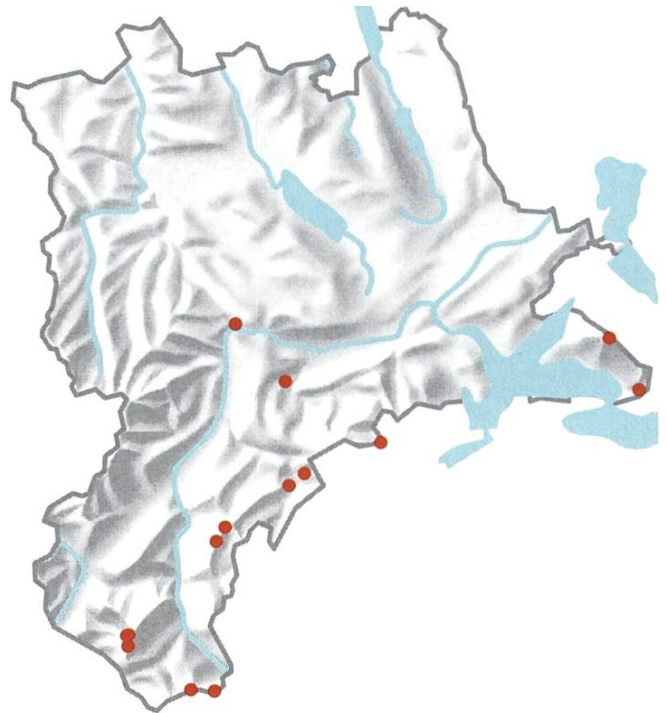
Bambergers Spiralzahnmoos

Funde 28 / Gestein kalkreich

Tiefster Weggis W Lützelau, 435 m

Höchster Flühli Schratteflue, 2080 m

Erster Weggis W Lützelau, Widmer 1955



Tortella densa (Lorentz & Molendo) Crundw. & Nyholm

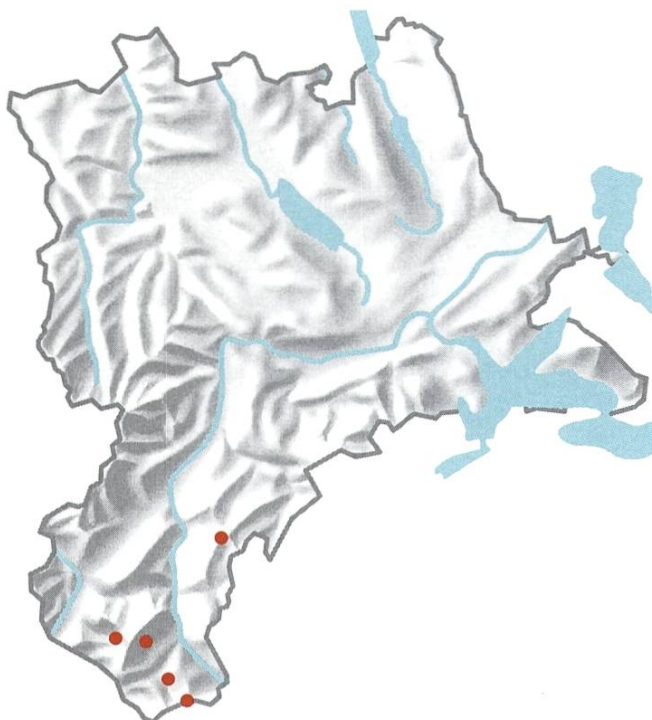
Dichtes Spiralzahnmoos

Funde 15 / Gestein kalkreich

Tiefster Wolhusen Kleine Emme, 570 m

Höchster Flühli Brienzer Rothorn N, 2348 m

Erster Vitznau Grossi Stockrübi, Maier 1990



Tortella fragilis (Hook. & Wilson) Limpr.

Zerbrechliches Spiralzahnmoos

Funde 5 / Gestein kalkreich

Tiefster Flühli Grossgfäl, 1400 m

Höchster Flühli Brienzer Rothorn, 2050 m

Erster Flühli Grossgfäl, WKM 1999



Tortula hoppeana (Schultz) Ochyra

Breitblättriges Bandzahnmoos

Funde 2 / Gestein kalkreich

Tiefster Flühli Schratteflue, 1800 m

Höchster Flühli Brienzer Rothorn, 2200 m

Erster Flühli Schratteflue, Hedenäs 1999



Tortula lanceola R. H. Zander

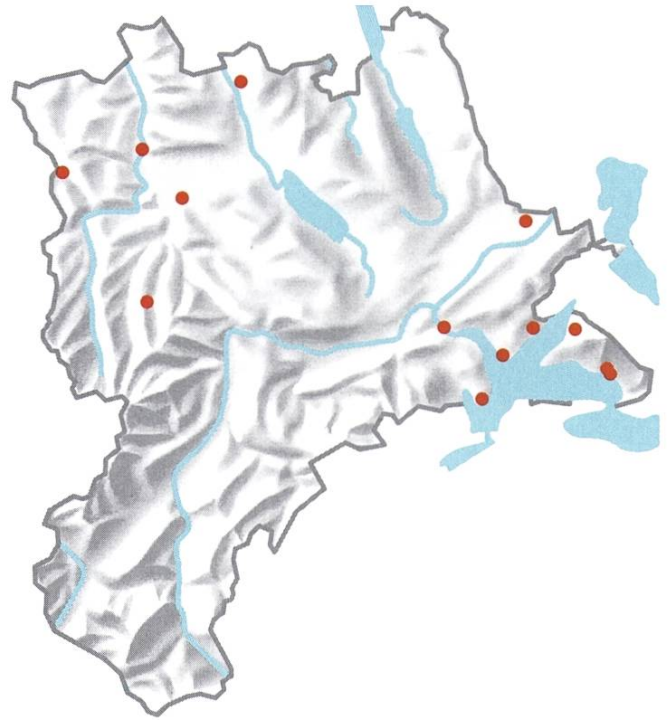
Lanzettblättriges Pottmoos

Funde 4 / Gestein kalkreich

Tiefster Inwil Pfaffwil, 425 m

Höchster Eschenbach Kiesgrube Rüchlig, 500 m

Erster Inwil Pfaffwil, Zemp 2012



Tortula modica R. H. Zander

Mittleres Pottmoos

Funde 13 / Gestein kalkreich

Tiefster Inwil Pfaffwil, 420 m

Höchster Hergiswil b. Willisau Hinterwiggern, 739 m

Erster Weggis Hinterlützellau, Zemp 2005



Tortula mucronifolia Schwägr.

Stachelblättriger Drehzahn

Funde 2 / Gestein kalkreich

Tiefster Schwarzenberg am Rümli, 800 m

Höchster Schwarzenberg am Rümli, 800 m

Erster Schwarzenberg am Rümli, Widmer 1953



Tortula systylia (Schimp.) Lindb.

Langsäulchen-Bandzahnmoos

Funde 3 / Gestein kalkreich

Tiefster Flühli Schratteflue, 2020 m

Höchster Flühli Brienzer Rothorn, 2250 m

Erster Flühli Brienzer Rothorn, Zemp 2008



Trematodon ambiguus (Hedw.) Hornsch.

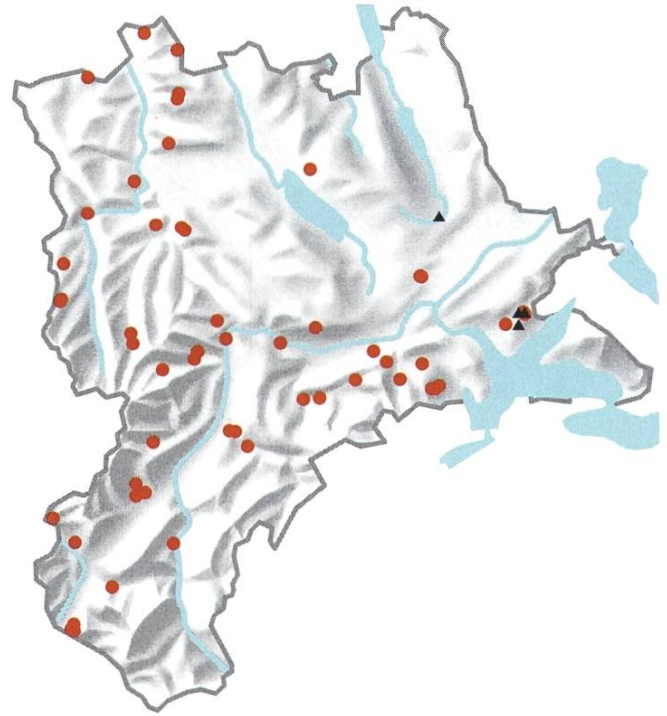
Gelbstieliges Lochzahnmoos

Funde 1 / Hochmoor, Flachmoor

Tiefster Werthenstein Staldigwald, 910 m

Höchster Werthenstein Staldigwald, 910 m

Erster Werthenstein Staldigwald, Zemp 2012



Trichocolea tomentella (Ehrh.) Dumort.

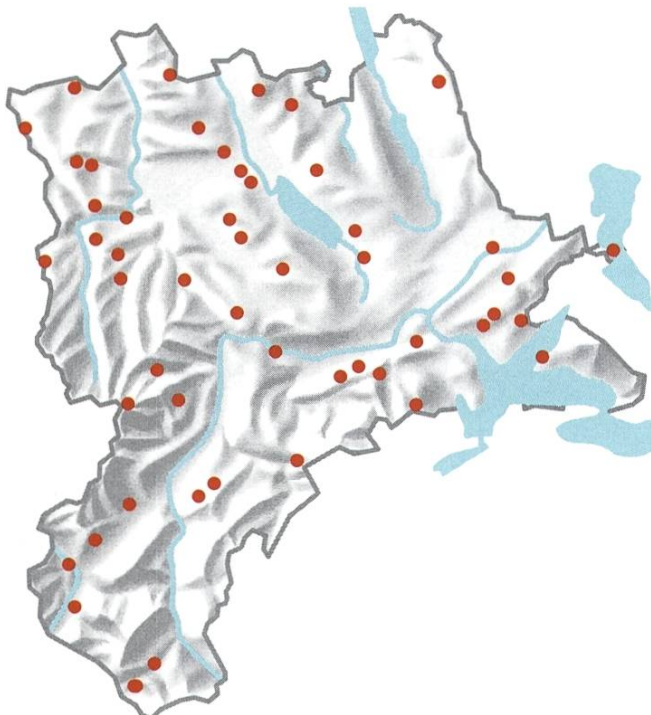
Filzmoos

Funde 66 / Waldboden, Flachmoor

Tiefster Emmen Schiltwald, 420 m

Höchster Escholzmatt-Marb. Gustiweidwald, 1160 m

Erster Emmen Schiltwald, Baedeker 1840



Trichodon cylindricus (Hedw.) Schimp.

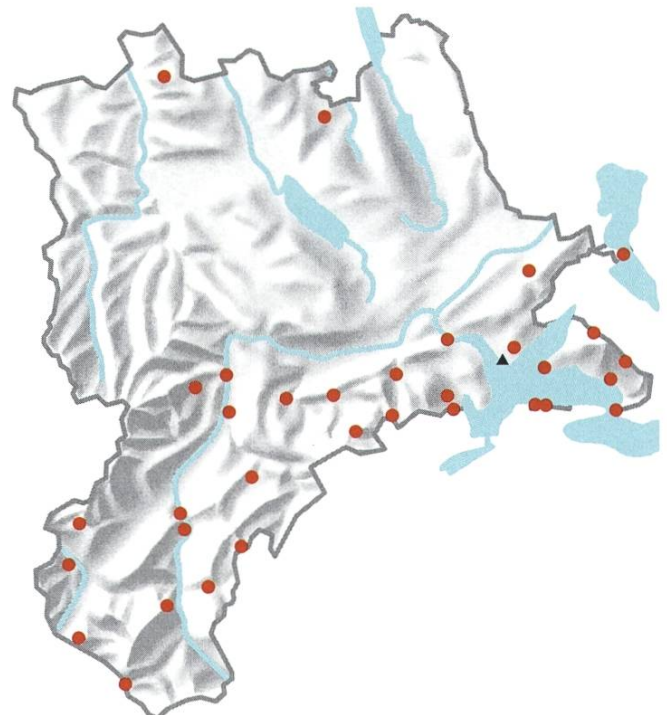
Sparriges Doppelhaarmoos

Funde 54 / Acker

Tiefster Inwil Burgschachen, 415 m

Höchster Romoos Oberänzi, 1340 m

Erster Flüfli Salwideli, WKM 2001



Trichostomum brachydontium Bruch

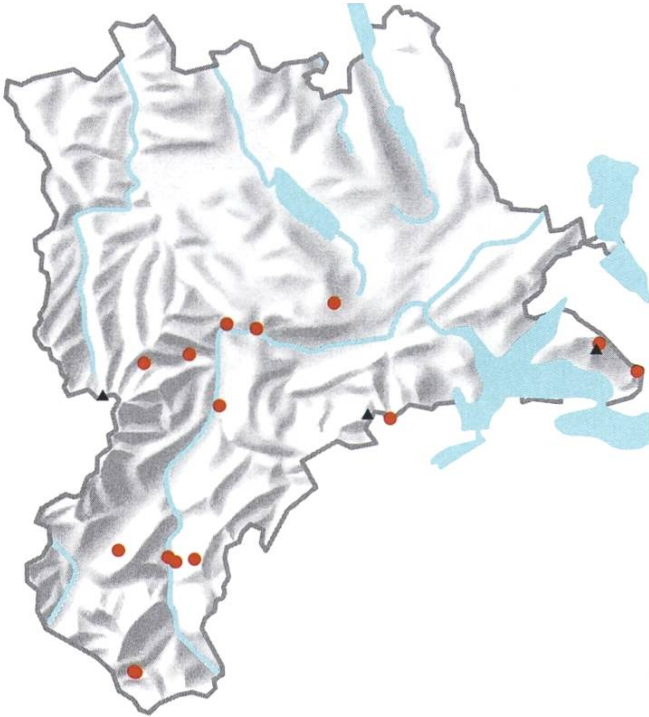
Kurzzahn-Haarmundmoos

Funde 34 / Gestein kalkreich

Tiefster Luzern Bürgenstock, 435 m

Höchster Hasle Fürstein Nordhang, 1670 m

Erster Meggen Meggenhorn, Widmer 1955



Trichostomum crispulum Bruch

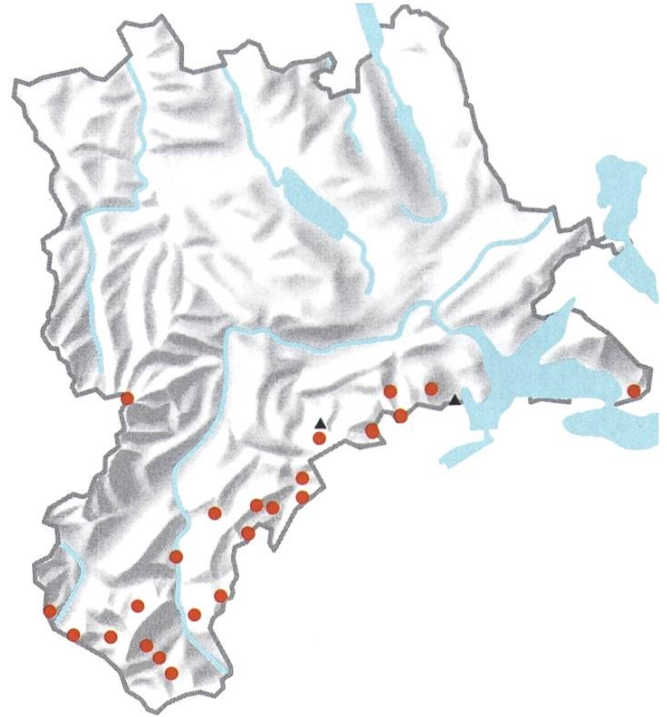
Krauses Haarmundmoos

Funde 19 / Gestein kalkreich

Tiefster Werthenstein Kleine Emme, 550 m

Höchster Kriens Bonern, 1430 m

Erster Luthern Napf Nordabhang, Culmann 1909



Tritomaria exsecta (Schmidel) Loeske

Kleines Ungleichlappenmoos

Funde 28 / Totholz, Gestein kalkarm

Tiefster Horw Haltiwald, 520 m

Höchster Entlebuch Rotbachtal, 1910 m

Erster Horw Haltiwald, Widmer 1951



Tritomaria exsectiformis (Breidl.) Loeske

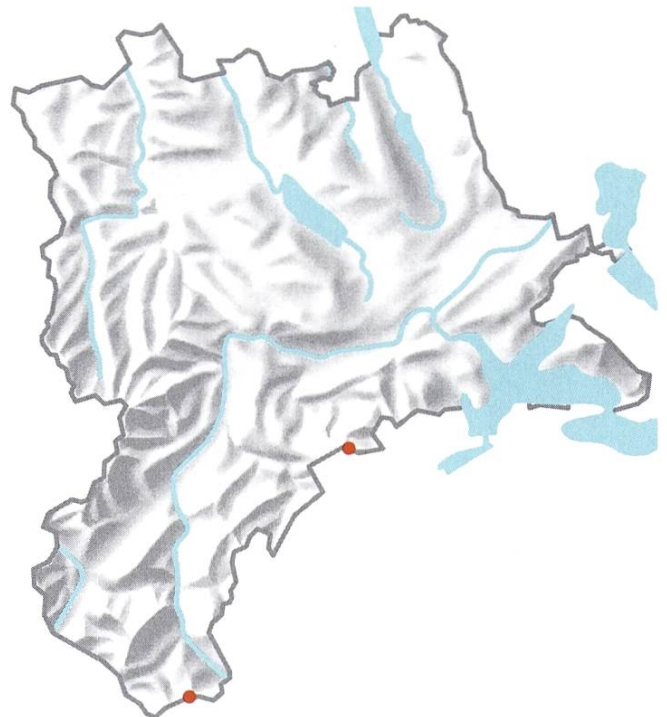
Grosszelliges Ungleichlappenmoos

Funde 1 / Gestein kalkarm

Tiefster Schwarzenberg Eigental, 1300 m

Höchster Schwarzenberg Eigental, 1300 m

Erster Schwarzenberg Eigental, Widmer 1954



Tritomaria polita (Nees) Jörg.

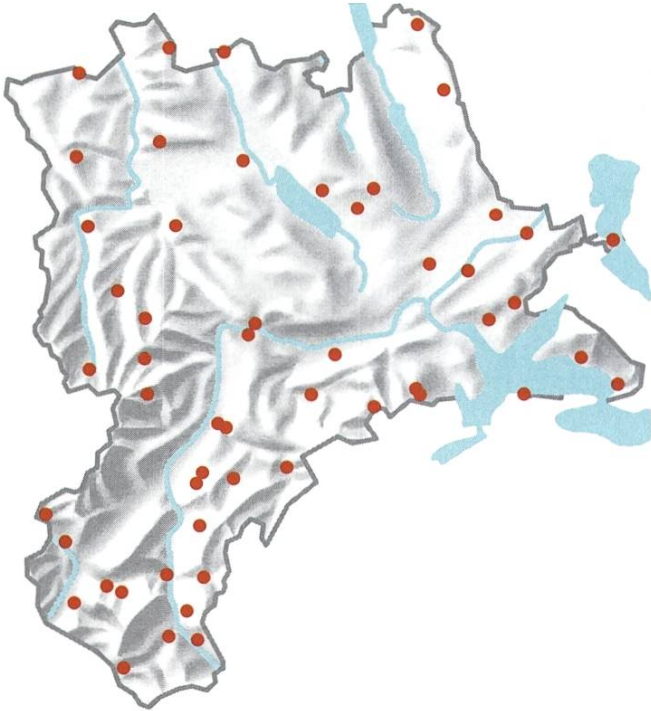
Glänzendes Ungleichlappenmoos

Funde 2 / Gewässer, Gestein kalkarm

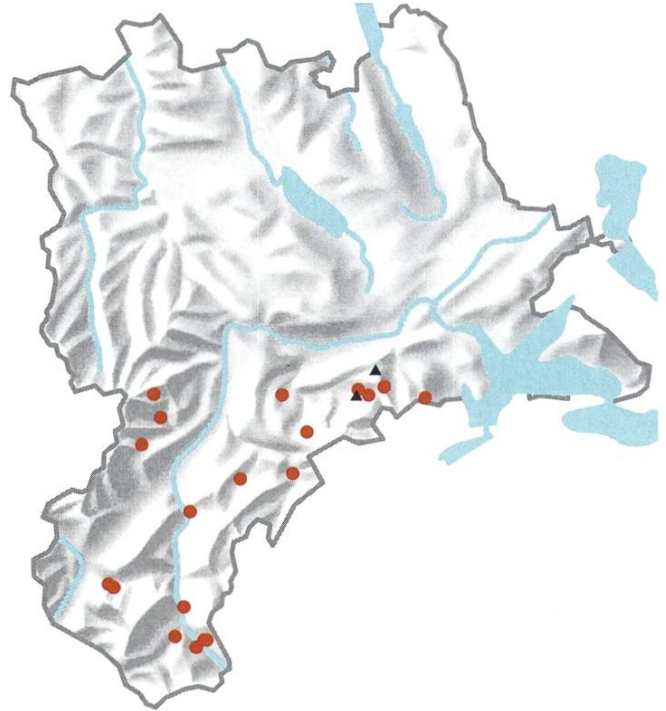
Tiefster Schwarzenberg E Mittaggüpfi, 1740 m

Höchster Flühli Brienz Rothorn W, 2070 m

Erster Schwarzenberg E Mittaggüpfi, Zemp 2003



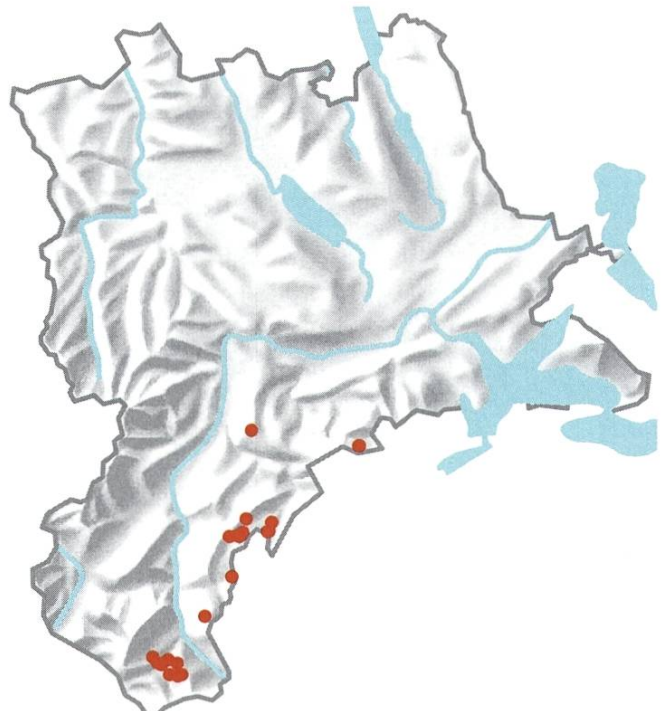
Ulota bruchii Brid.
 Bruchs Krausblattmoos
 Funde 54 / Epiphyt
 Tiefster Meierskappel Chieme, 418 m
 Höchster Flühli Sörenberg Chilewald, 1336 m
 Erster Flühli Hurnischwand, Schnyder 2002



Ulota coarctata (P. Beauv.) Hammar
 Engmündiges Krausblattmoos
 Funde 21 / Epiphyt
 Tiefster Romoos Drachslis Seeblibach, 800 m
 Höchster Flühli Sörenberg, 1255 m
 Erster Schwarzenberg Meiestoss, Widmer 1954



Ulota hutchinsiae (Sm.) Hammar
 Amerikanisches Krausblattmoos
 Funde 1 / Gestein kalkarm
 Tiefster Vitznau Mälchgadewald, 980 m
 Höchster Vitznau Mälchgadewald, 980 m
 Erster Vitznau Mälchgadewald, Zemp 2011

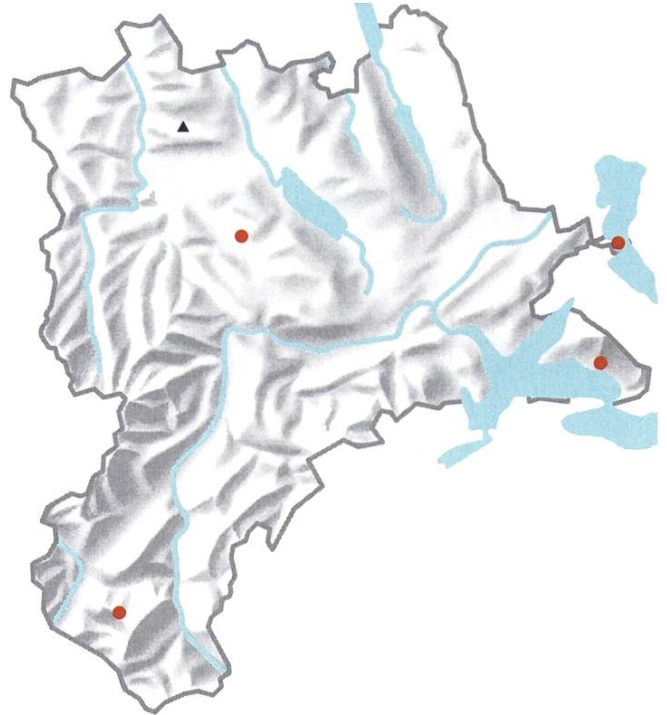


Warnstorfia fluitans (Hedw.) Loeske
 Flutendes Moorsichelmoos
 Funde 23 / Hochmoor
 Tiefster Entlebuch Mettilimoos, 1015 m
 Höchster Hasle Fürstein Nordhang, 1710 m
 Erster Flühli Salwideli, Dussex 1988



Warnstorfia sarmentosa (Wahlenb.) Hedenäs
Stumpflättriges Moorsichelmoos

Funde	47 / Flachmoor
Tiefster	Entlebuch Rotbachtal, 1331 m
Höchster	Hasle Fürstein Nordhang, 1707 m
Erster	Entlebuch Gürmsch, Widmer 1954



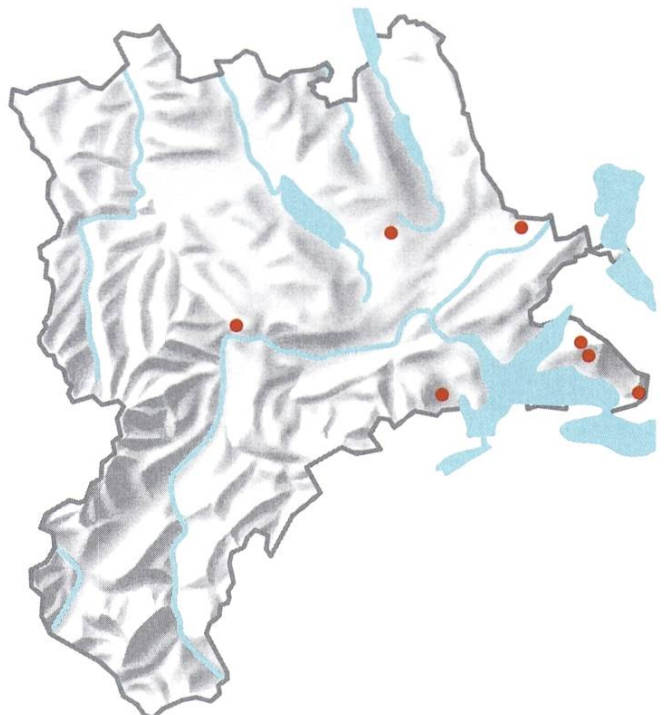
Weissia brachycarpa (Nees & Hornsch.) Jur.
Kleinmündiges Perlmoos

Funde	5 / Gestein kalkreich
Tiefster	Meierskappel Chieme, 450 m
Höchster	Escholzmatt-Marbach NE Imbrig, 1700 m
Erster	Dagmersellen Undermoos, Greter 1935



Weissia condensata (Voit) Lindb.
Dichtes Perlmoos

Funde	1 / Gestein kalkreich
Tiefster	Vitznau Unterwilen, 460 m
Höchster	Vitznau Unterwilen, 460 m
Erster	Vitznau Unterwilen, Zemp 2014



Weissia longifolia Mitt.
Langblättriges Perlmoos

Funde	9 / Gestein kalkreich
Tiefster	Inwil Pfaffwil, 425 m
Höchster	Weggis Gälle, 980 m
Erster	Vitznau Rufli, Müller 1990



Weissia rostellata (Brid.) Lindb.

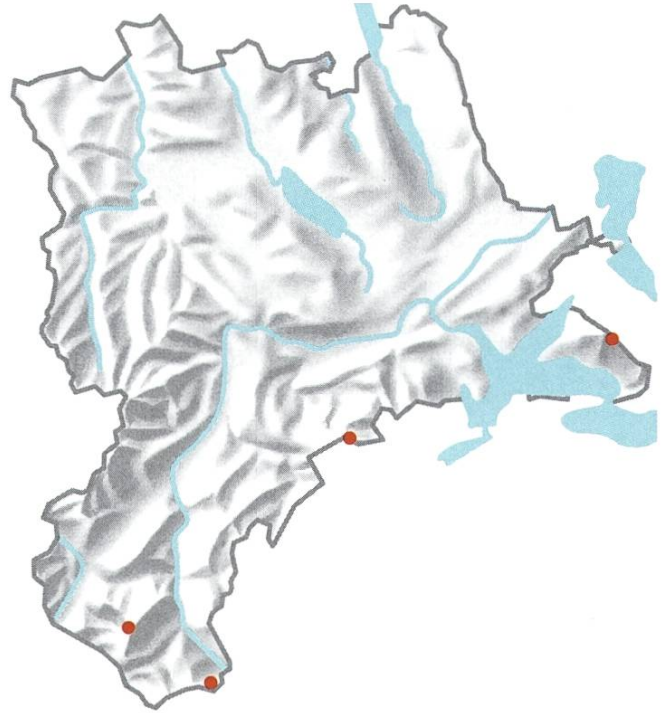
Geschnäbeltes Perlmoos

Funde 2 / Acker

Tiefster Luzern Kurhaus Sonnmatt, 610 m

Höchster Escholzmatt-Marbach Erlenmoos, 873 m

Erster Luzern Kurhaus Sonnmatt, Widmer 1955



Weissia wimmeriana (Sendtn.) Bruch & Schimp.

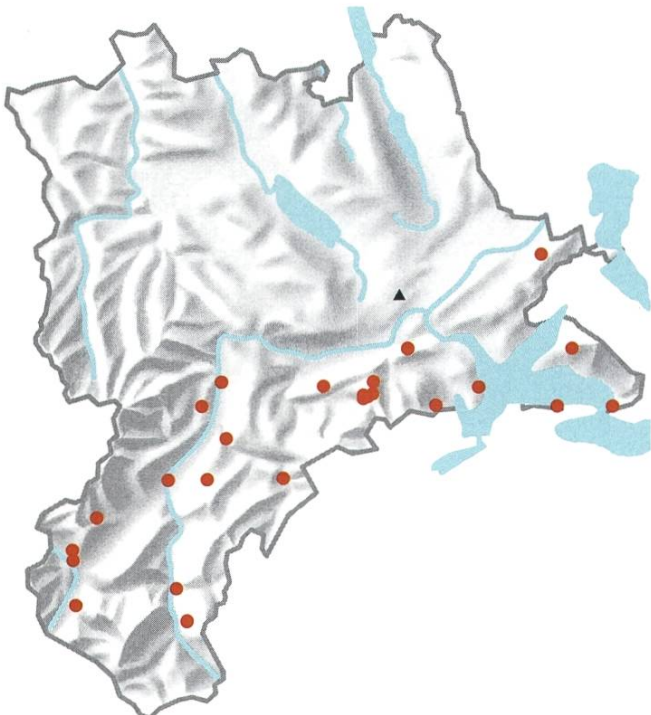
Wimmers Perlmoos

Funde 4 / Gestein kalkreich

Tiefster Weggis Rigi Kaltbad, 1460 m

Höchster Flühli Schratteflue, 2060 m

Erster Flühli Schratteflue, Schnyder 1992



Zygodon dentatus (Limpr.) Kartt.

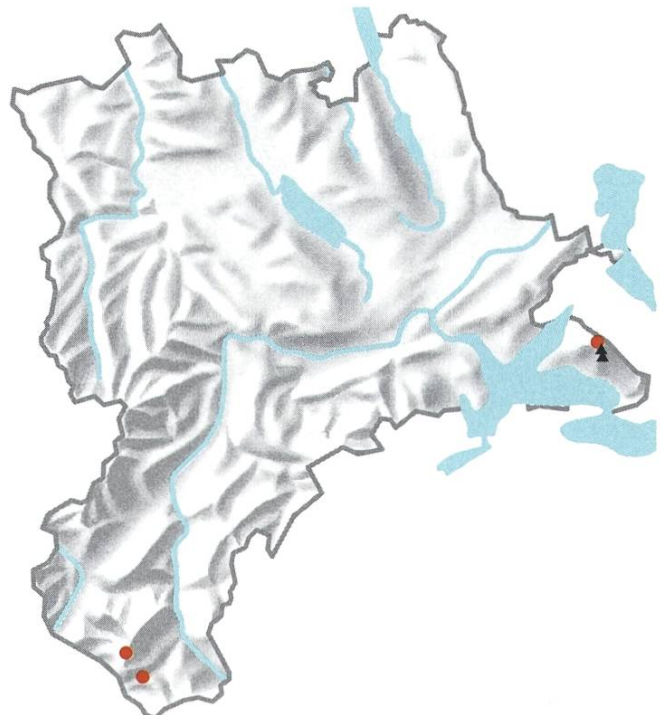
Gezähntes Jochzahnmoos

Funde 28 / Epiphyt

Tiefster Vitznau Bürglen, 460 m

Höchster Flühli Sörenberg Chilewald, 1336 m

Erster Emmen Riffigwald, Widmer 1954



Zygodon gracilis Wilson

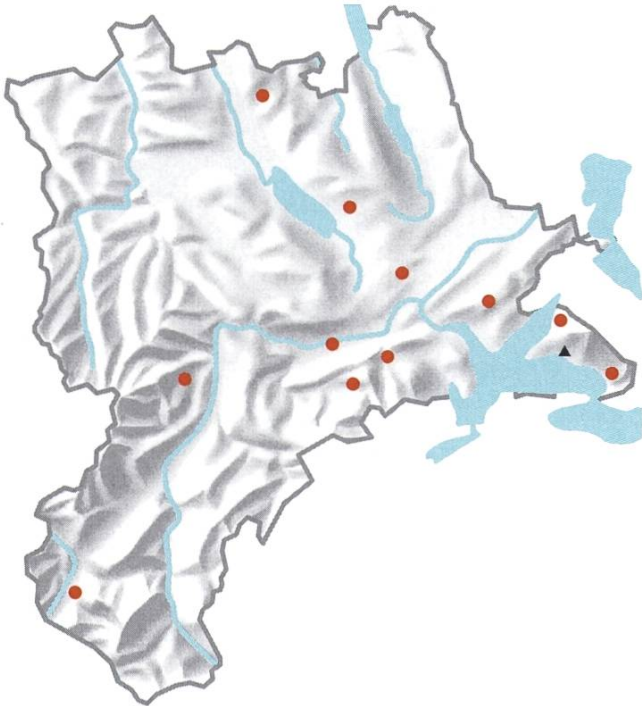
Kalk-Jochzahnmoos

Funde 5 / Gestein kalkreich

Tiefster Flühli Bärselbach, 1200 m

Höchster Flühli Schratteflue E, 1950 m

Erster Weggis Rigi Kaltbad, Weber 1887



Zygodon viridissimus (Dicks.) Brid.

Grünes Jochzahnmoos

Funde 12 / Epiphyt

Tiefster Weggis Seeufer, 435 m

Höchster Schwarzenberg Eigental, 1017 m

Erster Weggis Seeufer, Widmer 1955
