Zeitschrift: Tätigkeitsbericht der Naturforschenden Gesellschaft Baselland

Herausgeber: Naturforschende Gesellschaft Baselland

Band: 27 (1968)

Artikel: Agrarmorphologische Untersuchungen im Sundgau (Oberelsass) unter besonderer Berücksichtigung der Wölbäcker

Autor: Ewald, Klaus Christoph

Bibliographie: Schrifttum

DOI: https://doi.org/10.5169/seals-676478

Nutzungsbedingungen

Die ETH-Bibliothek ist die Anbieterin der digitalisierten Zeitschriften auf E-Periodica. Sie besitzt keine Urheberrechte an den Zeitschriften und ist nicht verantwortlich für deren Inhalte. Die Rechte liegen in der Regel bei den Herausgebern beziehungsweise den externen Rechteinhabern. Das Veröffentlichen von Bildern in Print- und Online-Publikationen sowie auf Social Media-Kanälen oder Webseiten ist nur mit vorheriger Genehmigung der Rechteinhaber erlaubt. Mehr erfahren

Conditions d'utilisation

L'ETH Library est le fournisseur des revues numérisées. Elle ne détient aucun droit d'auteur sur les revues et n'est pas responsable de leur contenu. En règle générale, les droits sont détenus par les éditeurs ou les détenteurs de droits externes. La reproduction d'images dans des publications imprimées ou en ligne ainsi que sur des canaux de médias sociaux ou des sites web n'est autorisée qu'avec l'accord préalable des détenteurs des droits. En savoir plus

Terms of use

The ETH Library is the provider of the digitised journals. It does not own any copyrights to the journals and is not responsible for their content. The rights usually lie with the publishers or the external rights holders. Publishing images in print and online publications, as well as on social media channels or websites, is only permitted with the prior consent of the rights holders. Find out more

Download PDF: 20.08.2025

ETH-Bibliothek Zürich, E-Periodica, https://www.e-periodica.ch

Schrifttum

ABEL, W. (1962): Geschichte der deutschen Landwirtschaft vom frühen Mittelalter bis zum 19. Jahrhundert. Stuttgart.

ABEL, W. (1967): Wüstungen in historischer Sicht. Sonderheft 2 der Ztschr. f. Agrargeschichte u. Agrarsoziologie 1–15.

ANNAHEIM, H. (1963): Basel und seine Nachbarlandschaften. 3. Aufl. Basel.

AUFRÈRE, L. (1929): Les rideaux. Etude topographique. Ann. de Géographie 38, 529–560.

BABA, L. v. (1862): Der Ackerbau nach seinen monatlichen Verrichtungen, als Leitfaden für die landwirthschaftliche Praxis. Frankfurt a. M.

BACHMANN, H. (1960): Zur Methodik der Auswertung der Siedlungs- und Flurkarte für die siedlungsgeschichtliche Forschung. Ztschr. f. Agrargesch. u. Agrarsoz. 8, 1–13.

BARSCH, D. (1968): Die geomorphologische Übersichtskarte 1:250000 der Basler Region. Regio Basiliensis 9, 384–403.

BAULIG, H. (1949): La perche et le sillon: mots et choses. Publ. de la Fac. des Lettres de Strasbourg 113, 139–149.

BERESFORD, M. W. (1948): Ridge and furrow and the open fields. The Economic History Review, 2. Ser., vol. I, 34–45.

BERESFORD, M. W. (1950): Maps and the Medieval Landscape. Antiquity vol. 24, n. 95, 114–118.

BEYER, E. (1956): Ethnographie et folklore. Suggestions pour une enquête ethnographique en Alsace et en Moselle. Bull. de la Fac. de Lettres de Strasbourg 5, 203–225.

BEYER, E. (1959): Champs, assolements et labours en dialecte alsacien. Publ. de la Soc. savante d'Alsace et des régions de l'Est 7, 469–522.

BIXIO, A. (1846): Der Landwirth des neunzehnten Jahrhunderts, oder das Ganze der Landwirthschaft. Teil 3. Stuttgart.

BLANKENSEE, P. v. (1802): Praktisches Handbuch für Landwirthe. Teil 1. Berlin.

BLOCH, M. (1929): Les plans parcellaires. Ann. d'histoire écon. et sociale 1, 60–70, 392–398.

BOELCKE, W. A. (1964): Die frühmittelalterlichen Wurzeln der südwestdeutschen Gewannflur. Ztschr. f. Agrargesch. u. Agrarsoz. 12, 131–163.

BÖNISCH, F. (1959/60): Die Zusammenführung einiger alter Fussmasse nach der geographisch-massanalytischen Methode. Ber. z. dt. Landeskde. 24, 197–206.

BONVALOT, E. (1870): Coutumes de la Haute-Alsace, dites de Ferrette, Colmar/Paris.

BORCHERDT, CH. (1960): Über Bifänge und Breitbeete. Mitt. d. Geogr. Ges. München 45, 165–180.

BORN, M. (1958): Langstreifenfluren und ihre Vorformen in den hessischen Berglandschaften. Ber. z. dt. Landeskde. 20, 104–125.

BORN, M. (1961): Frühgeschichtliche Flurrelikte in den deutschen Mittelgebirgen. Geogr. Annaler 43, 17–25.

BORN, M. (1967): Langstreifenfluren in Nordhessen? Ztschr. f. Agrargesch. u. Agrarsoz 15, 105–133.

BORN, M. (1968): Wüstungen und Sozialbrache. Erdkunde 22, 145–151.

BRONHOFER, M. (1956): Die ausgehende Dreizelgenwirtschaft in der Nordost-Schweiz. Diss. Zürich.

BRUCKNER, A. (1949): Regesta Alsatiae aevi merovingici et karolini. I. Quellenband. Strassburg/Zürich.

BÜTTNER, H. (1939): St. Blasien und das Elsass. Veröff. aus d. Fürstl. Fürstenbergischen Archiv 4.

BURCKHARDT, L. A. (1860): Die Hofrödel von Dinghöfen Baselischer Gotteshäuser und Andrer am Ober-Rhein. Basel.

BURGRAFF, G. (1949): Enquête sur la propriété rurale. Revue d'Alsace 89, 161–166.
CAILLOT, R. (1965): Le Sundgau à l'heure du choix. Rapport d'enquête C.A.H.R.
CHRISTIANS, CH. (1959): Quelques aspects de la structure agraire et de l'aménagement rural en Ardenne belge. Ann. de l'Est, Mémoire No 21, 79–89.
DAINVILLE, F. DE (1967): L'Alsace comme la voyaient les cartes anciennes. Saisons d'Alsace 22, 153–176.
DARMSTÄDTER, P. (1904): Die Verwaltung des Unter-Elsass (Bas-Rhin) unter Napoleon I. (1799–1814). Ztschr. f. d. Gesch. d. Oberrheins N.F. 19, 631–672.
DECOVILLE-FALLER, M. (1968): La Hardt Haut-Rhinoise; contribution à l'étude d'une région agricole en voie de développement. Publ. de la Soc. savante d'Alsace et des régions de l'Est, Collection «Recherches et documents» 5.
DIETZ, E. (1961): Die Wüstungen der Limpurger Berge, der Frickenhofer Höhe und der Tannenburg-Adelmannsfelder Höhen. Ztschr. f. Württ. Landesgesch. 20, 96–160.
DOVRING, F. (1952): Le problème du manse dans le Sundgau. Publ. de la Soc. savante d'Alsace et des régions de l'Est, 43–53.
DUBLED, H. (1949): Encore la question du manse. Revue du moyen âge latin 5, 203–210.
DUBLED, H. (1951/52): L'assolement triennal en Alsace. Ann. de Colmar 2, 45–47.
DUBLED, H. (1957/58): Le manse et les assolements en Alsace au moyen âge. Bull. de la Soc. Acad. du Bas-Rhin 79/80, 9–23.
DUBLED, H. (1958): Etudes sur la fortune foncière du monastère de Feldbach (Haut-Rhin). Jahrbuch des Sundgau-Vereins, 17–52.
DUBLED, H. (1959): Les paysans d'Alsace au moyen âge (VIIIe–XVe siècle). Publ. de la Soc. savante d'Alsace et des régions de l'Est 7, 21–50.
ECKERLE, W. (1845): Die praktische Ackerbauschule. Carlsruhe/Baden.
EISEL, G. (1965): Siedlungsgeographische Geländeforschung im südlichen Burgwald. Marburger Geogr. Schriften 24.
Enquête (1962): Enquête sur les structures agricoles du Haut-Rhin. Comité Directeur d'Action Agricole du C.A.H.R.
Enquête agricole (1962): Enquête Agricole Haut-Rhin. 6. Résultats: Sundgau. Comité Directeur d'Action Agricole du C.A.H.R.
EYRE, S.R. (1955): The Curving Plough-strip and its Historical Implications. Agricultural History Review 3, part 2, 80–94.
FLATRÈS, P. (1949): La structure agraire ancienne du Devon et du Cornwall et les enclôtures des 13e et 14e siècles. Ann. de Bretagne 56, No 1, 124–134.
FREUDENBERG, H. (1938): Die Obstbaulandschaft am Bodensee. Bad. Geogr. Abhandl. 18.
FUES, J. (1879): Die Pfarrgemeinden des Kantons Hirsingen. Rixheim.
GALLUSSER, W. (1959): Die Dreizelgenflur im Laufener Jura und ihre heutige Verbreitung im Nahbereich von Basel. Regio Basiliensis 1, 3–10.
GANGLOFF, P. (1960): Koestlach. Bull. de la Soc. d'Histoire et du musée d' Huningue et du Canton d'Huningue 9, 81–101.
GIBERT, A. (1930): La porte de Bourgogne et d'Alsace. Paris.
GLEY, W. (1932): Die Entwicklung der Kulturlandschaft im Elsass bis zur Einflussnahme Frankreichs. Schriften d. Wiss. Inst. der Elsass-Lothringer an d. Univ. Frankfurt N.F. 5, Frankfurt a. M.
GRENACHER, F. (1957/58): Die Anfänge der Militärkartographie am Oberrhein. Basler Ztschr. f. Gesch. u. Altertumskunde 56, 67–118 und 57, 89–131.
GRENACHER, F. (1961a): Hochrheinregion und Sundgau auf einem französischen Militärkartenwerk um 1733. Geogr. Helv. 16, 197–211.
GRENACHER, F. (1961b): Die ersten geometrischen Pläne und Karten des Rheins zwischen Basel und Strassburg. Alemann. Jahrb. 1–20.
GRENACHER, F. (1964): Current knowledge of Alsatian cartography. Imago Mundi 18, 60–77.

GUYAN, W. U. (1946): Die mittelalterlichen Wüstlegungen als archäologisches und geographisches Problem. Ztschr. f. Schweiz. Gesch. 26, 433–478.
HABERSETZER, R. (1965): Le livre foncier, instrument de travail pour le géographe. Bull. de la Fac. des Lettres de Strasbourg 43, 381–395.
HANAUER, ABBÉ (1865): Les paysans de l'Alsace au moyen âge. Paris/Strasbourg.
HARTKE, W. (1954): Über die «Ackerberge» und ihre Bedeutung als Index für das Alter agrarlandschaftlicher Grenzen. Ztschr. f. Agrargesch. u. Agrarsoz. 2, 173–177.
HARTMANN, A. (1875/76): Zur Hochäckerfrage. Oberbayr. Archiv f. vaterländ. Gesch. 35, 115–157.
HARTMANN, F. S. (1879 und 1882): Zur Hochäckerfrage. Oberbayr. Archiv f. vaterländ. Geschichte 38, 73–102 und 41, 1–43.
HATTENBACH, K. (1958): Neue Ergebnisse historisch-geographischer Forschung in Thüringen. Dt. Geogr.tag Würzburg 1957, 349–354. Wiesbaden.
HAUDRICOURT, A. G., et DELAMARRE, M. J.-B. (1955): L'homme et la charrue. Paris.
Haut-Rhin (1961): Monographies agricoles départementales. Ministère de l'agriculture. Paris.
HEMPEL, L. (1954): Flurzerstörungen durch Bodenerosion in früheren Jahrhunderten. Ztschr. f. Agrargesch. u. Agrarsoz. 2, 114–122.
HEMPEL, L. (1957): Das morphologische Landschaftsbild des Unter-Eichsfeldes unter bes. Berücksichtigung der Bodenerosion und ihrer Kleinformen. Forsch. z. dt. Landeskde. 98.
HERTZOG, A. (1904): Geschichte der elsass-lohtringischen Landwirtschaft. Landwirtsch.-hist. Blätter, 29–62.
HERZ, K. (1964): Die Ackerflächen Mittelsachsens im 18. und 19. Jahrhundert. Sächsische Heimatblätter 10, 54–71, 241–256, 341–361, 429–440, 525ff.
HEUSINGER, F. (1828): Über die Wüstungen in Franken und die in denselben enthaltenen Überreste und Spuren vorchristlicher Bodencultur, welche Beweise für die Hypothese von einer vorzüglichen und bis jetzt verkannten Ausbildung gesellschaftlicher Verhältnisse der alten heidnischen Deutschen liefern. Deutsche Alterthümer 3, 82–110. Halle.
HEYMANN, K. (1952): Bericht über die Aufnahme vorgeschichtlicher Siedlungsreste in der Gemarkung Mengerskirchen (Oberlahnkreis). Nassauische Heimatbl. 42, H. 1, 5–15.
HILDEBRANDT, H. (1968): Regelhafte Siedlungsformen im Hünfelder Land. Marburger Geogr. Schriften 34.
HIMLY, F. J. (1948): L'aspect du paysage rural alsacien d'après les plans ruraux du 18e siècle. Revue d'Alsace 88, 218–220.
HORNSTEIN, F. v. (1951): Wald und Mensch. Ravensburg/Tübingen.
HUGUENIN, M. (1963): The Naudin Family. Imago Mundi 17, 76–89.
HUTTENLOCHER, F. (1963): Das Problem der Gewannfluren in südwestdeutscher Sicht. Erdkunde 17, 1–15.
IMBERDIS, F. (1959): Le problème des champs courbes. Annales, Economies, Sociétés, Civilisations 6, 77–81.
IMBERDIS, F. (1959): Le problème des champs courbes. Ann. de l'Est, Mémoire No 21, 294–299.
JÄGER, H. (1951): Die Entwicklung der Kulturlandschaft im Kreise Hofgeismar. Gött. Geogr. Abhandl. 8.
JÄGER, H. (1953a): Arbeitsanleitung für die Untersuchung von Wüstungen und Flurwüstungen. Ber. z. dt. Landeskde 12, 15–19.
JÄGER, H. (1953b): Die englische Kontroverse im Blickfeld der deutschen Siedlungsforschung. Ztschr. f. Agrargesch. u. Agrarsoz. 1, 20–22.
JÄGER, H. (1954): Zur Wüstungs- und Kulturlandschaftsforschung. Erdkunde 8, 302–309.

JÄGER, H. (1958): Entwicklungsperioden agrarer Siedlungsgebiete im mittleren Westdeutschland seit dem frühen 13. Jahrhundert. Würzburger Geogr. Arbeiten 6.

JÄGER, H. (1963): Zur Methodik der genetischen Kulturlandschaftsforschung, zugleich ein Bericht über eine Exkursion zur Wüstung Leisenberg. Ber. z. dt. Landeskde. 30, 158–196.

JÄGER, H., und SCHAPER, J. (1961): Agrarische Reliktformen im Sandstein-Odenwald in ihrer Bedeutung für die Landschaftsgeschichte. Ztschr. f. Agrargesch. u. Agrarsoz. 9, 169–188.

JÄNICHEN, H. (1962): Über den mittelalterlichen und neuzeitlichen Ackerbau im westlichen Schwaben, Beiträge zur Geschichte der Gewannflur. Jahrbücher f. Statistik und Landeskde. v. Baden-Württemberg 7, Heft 1, 40–71.

JUILLARD, E. (1953a): Formes de structure parcellaire dans la plaine d'Alsace. Un indice de l'ancienneté des limites agraires: les crêtes de labour. Bull. de l'assoc. de Géogr. franç. No 232–233, 72–77.

JUILLARD, E. (1953b): La vie rurale dans la plaine de Basse-Alsace. Diss. Strasbourg.

KÄUBLER, R. (1962): Zur Verbreitung von Hoch- oder Wölbäckern zwischen den deutschen Mittelgebirgen und der Ostsee. Wiss. Ztschr. d. Martin-Luther-Univ. Halle-Wittenberg, math-nat. Reihe 11, Heft 8, 937–940.

KAYSER, C. (1966): Présentation de Buschwiller. Bull. de la Soc. d'Histoire et du musée de la ville et du Canton d'Huningue 15, 44–57.

KEIL, G. (1966): Zur historischen Besiedlung der mitteldeutschen Lösswälder. Wiss. Ztschr. d. Martin-Luther-Univ. Halle-Wittenberg, math.-nat. Reihe 15, Heft 1, 43–56.

KERN, H. (1966): Siedlungsgeographische Geländeforschungen im Amöneburger Becken und seinen Randgebieten. Ein Beitrag zur Erforschung der mittelalterlichen Kulturlandschaftsentwicklung in Nordhessen. Marburger Geogr. Schriften 27.

KERRIDGE, E. (1951): Ridge and Furrow and Agrarian History. The Economic History Review 2. Ser. vol. 4, 14–36.

KESSLER, A. (1953): Nieder- und Obermagstatt. Manuskript.

KESSLER, A. (1956): Gutzwiller in Geschichte und Sage. Jahrbuch des Sundgau-Vereins, 96–103.

KIECHEL, L. (1953): L'industrie et l'agriculture dans le canton de Huningue. Bull. de la Soc. d'Histoire et du musée d'Huningue et du Canton d'Huningue 2, 3–16.

KIRBIS, W. (1952): Siedlungs- und Flurformen germanischer Länder, besonders Grossbritanniens im Lichte der deutschen Siedlungsforschung. Gött. Geogr. Abhandl. 10.

KITTLER, G. A. (1963a): Das Problem der Hochäcker. Ztschr. f. Agrargesch. u. Agrarsoz. 11, 141–159.

KITTLER, G. A. (1963b): Bodenfluss, eine von der Agrarmorphologie vernachlässigte Erscheinung. Forsch. z. dt. Landeskde. 143.

KLEIN, E. (1962): Die Entwicklung des Hohenheimer Pfluges. Ztschr. f. Agrargesch. u. Agrarsoz. 10, 45–56.

KOHL, F. (1952): Ackerberge auf diluvialen Terrassen. Geologica Bavarica 14, 156–165.

KOLLNIG, R. (1941): Elsässische Weistümer. Untersuchungen über bäuerliche Volksüberlieferung am Oberrhein. Schriften des Wissenschaftl. Instit. der Elsass-Lothringer im Reich an der Univ. Frankfurt, N.F. 26.

KRAFT, P. (1954): Warum sind die Felder im Sundgau «gewölbt»? Tageszeitung L'Alsace, 28.4.

KRUTSCH, W. (1966): Wolfsburg. Beiträge zur Kulturlandschaftsgeschichte des Stadtgebietes vom Mittelalter bis zur Gegenwart. Braunschweiger Geogr. Studien 2.

KRZYMOWSKI, R. (1905): Die Landwirtschaft des oberelsässischen Kreises Altkirch. Berlin.

KRZYMOWSKI, R. (1914): Die landwirtschaftlichen Wirtschaftssysteme Elsass-Lothringens. Gebweiler.

KUHN, W. (1953): Hecken, Terrassen und Bodenzerstörung im hohen Vogelsberg. Rhein-Mainische Forsch. 39.

KURTZ, K.M. (1899): Die Hochäcker. Die Hochäcker und die Weiherschanzen. Blätter des Schwäbischen Albvereins 11, 43–48, 481–484.

LECOUTEUX, E. (1840): Traité élémentaire de l'agriculture du département de la Seine. Paris.

LEFEBURE, G. (1928): Les recherches relatives à la répartition de la propriété et de l'exploitation foncières à la fin de l'ancien régime. Revue d'Histoire moderne. N.F. 3, 103–130.

LEFEBURE, G. (1929): La place de la Révolution dans l'histoire agraire de la France. Annales d'histoire économique et sociale 1, 506–519.

LEUILLIOT, P. (1959): Les conditions générales de l'agriculture alsacienne au début du 19e siècle. Publ. de la société savante d'Alsace et des régions de l'Est 7, 169–176.

LOW, D. (1838): Eléments d'agriculture pratique. Bd. 1, Paris.

MANSHARD, W. (1953): «Ridge and Furrow» and «Open Field System», eine Kontroverse in der Erforschung der englischen Agrarlandschaftl. Ztschr. f. Agrargesch. u. Agrarsoz. 1, 17–19.

MANSHARD, W. (1956/57): Einige Begriffserklärungen zur landwirtschaftsgeographischen Arbeit in England. Geogr. Taschenbuch, 433–448.

MATZTAT, W. (1963): Flurgeographische Studien im Bauland und Hinteren Odenwald. Rhein-Mainische Forsch. 53.

MEAD, W.R. (1954): Ridge und Furrow in Buckinghamshire. The Geogr. Journal 120, 34–42.

MENDRAS, H. (1955): Le Sundgau, étude préliminaire à l'aménagement. Bull. de la Société Industr. de Mulhouse 1, 5–31.

MEITZEN, A. (1895): Siedlung und Agrarwesen der Westgermanen und Ostgermanen, der Kelten, Römer, Finnen und Slawen. Berlin.

MERIAN, M. (1663/1964): Topographia Alsatiae. Faksimile, Kassel/Basel.

MITZKA, W. (1958): Pflügen und seine Wortgeographie. Ztschr. f. Agrargesch. u. Agrarsoz. 6, 113–118.

MONE, F.L. (1860): Urkunden über das Oberelsass, vom 12. bis 16. Jahrhundert. Ztschr. für die Gesch. d. Oberrheins 11, 317–341.

MORTENSEN, H. (1944): Zur deutschen Wüstungsforschung. Gött. Gelehrt. Anz. 206, 193–215.

MORTENSEN, H. (1951): Neue Beobachtungen über Wüstungs-Bandfluren und ihre Bedeutung für die mittelalterliche Kulturlandschaft. Ber. z. dt. Landeskde. 10, 341–361.

MORTENSEN, H. (1955): Zur Entstehung der Gewannflur. Ztschr. f. Agrargesch. u. Agrarsoz. 3, 30–48.

MÜLLER-MINY, H. (1952): Das Land an der mittleren Warthe in seiner naturräumlichen Gliederung. Forsch. z. dt. Landeskde. 67.

MÜLLER-WILLE, W. (1944): Langstreifen und Drubbel. Ein Beitrag zur Siedlungsgeographie Westgermaniens. Deutsches Archiv für Landes- und Volksforschung 8, 9–44.

NICO, G. (1935): La répartition de la propriété et la vie rurale à Rixheim de la veille de la Révolution au milieu du 19e siècle. Revue d'Alsace 82, 289–297.

NICO, G. (1959, 1960, 1961): La répartition de la propriété foncière et la vie rurale dans la commune de Rixheim à la fin du 18e siècle et au début du 19e siècle. Jahrbuch des Sundgau-Vereins, 113–126, 103–121, 121–134.

NIEMEIER, G. (1961): Agrarlandschaftliche Reliktgebiete und die Morphogenese von Kulturlandschaften im atlantischen Europa. Geogr. Annaler 43, 229–235.

NIEMEIER, G. (1967): Bodenkundliche Differenzierungen in Flurwüstungen. Erdkunde 21, 278–286.

NIEMEIER, G. (1968): Der Landschaftstest, siedlungs- und agrargeschichtliche Daten. Ztschr. f. Agrargesch. u. Agrarsoz. 16, 16–35.

NOEL, F. et BRICHE, J. (1802): Tableaux des anciennes mesures du département Haut-Rhin comparées aux mesures républicaines. Colmar.

OBERBECK, G. (1957): Die mittelalterliche Kulturlandschaft des Gebietes um Gifhorn. Schriften d. Wirtschaftswiss. Ges. zum Studium Niedersachsens. N.F. 66, Bremen-Horn.

OBERBECK-JACOBS, U. (1957): Die Entwicklung der Kulturlandschaft nördlich und südlich der Lössgrenze im Raum um Braunschweig (bis zur Separation 1840/50). Jahrbuch d. Geogr. Ges. zu Hannover f. die Jahre 1956/57, Hannover, 25–138.

OBST, J. (1960): Kulturlandveränderungen im oberen Vogelsberg. Ackerschwund – Grünfallen – Auffichten. Rhein-Mainische Forsch. 49.

OHLENSCHLAGER, F. (1911): Die Hochäckerfrage. Altbayr. Monatsschrift 10, 117–142.

OTREMBA, E. (1963): Lange Streifen. Ber. z. dt. Landeskde. 31, 197–208.

PELTRE, J. (1966): Quelques enseignements de recherches agraires récentes en Allemagne du sud. Revue Géogr. de l'Est 6, 101–108.

PERRIN, J. (1967): Le Sundgau Central, il y a cent ans, vu par un contrôleur des contributions directes. Jahrbuch des Sundgau-Vereins, 36–73.

PFEIFFER, L. (1920): Die Werkzeuge des Steinzeit-Menschen. Jena.

PFLEGER, A. (1950/51): Les anciennes mesures-étalon d'Alsace. Revue d'Alsace 90, 83–97.

PLANHOL, X. DE, HOUEL-GANGLOFF, F., et PIERQUIN, M. (1966): Observations statistiques sur les champs courbes en Lorraine. Rev. Géogr. de l'Est 6, 97–100.

RANKE, H. v. (1892): Über Hochäcker. Beitr. zur Anthropologie u. Urgesch. Bayerns 10, 141–180.

Reichsland Elsass-Lothringen (1898–1903): Allgemeine Landesbeschreibung, ortsbeschreibendes und geschichtliches Wörterbuch. Statistisches Bureau für Elsass-Lothringen, 3 Bde., Strassburg.

REINHARD, E. (1965): Die Siedlungen im Sundgau. Veröff. des Alemannischen Instituts, Freiburg i. B. 20.

REINHARD, E. (1966): Klima und Pflanzenwelt im Sundgau. Jahrbuch des Sundgau-Vereins, 34–47.

REINHARD, E. (1969): Der Sundgau – Landschaft und Siedlung. Geogr. Rundsch. 21, 136–147.

RICHTER, G. (1965): Bodenerosion, Schäden und gefährdete Gebiete in der Bundesrepublik Deutschland. Forsch. z. dt. Landeskde. 152.

RIFF, A. (1929): Marques de ferronniers en Alsace. L'Art populaire en France 1, 227ff.

RÖLL, W. (1966): Die kulturlandschaftliche Entwicklung des Fuldaer Landes seit der Frühneuzeit. Giessener Geogr. Schriften 9.

SANDER, A. (1935): Les sources de l'histoire agraire dans quelques communes du canton de Schirmeck. Revue d'Alsace 82, 29–46.

SCHAEFER, I. (1954): Über Anwande und Gewannstösse. Mitt. d. Geogr. Ges. München 39, 117–145.

SCHAEFER, I. (1957): Zur Terminologie der Kleinformen unseres Ackerlandes. Peterm. Mitt. 101, 194–199.

SCHAEFER, I. (1958): Über Strangen und Bifänge. Peterm. Mitt. 102, 180–189.

SCHARLAU, K. (1956): S-Formen und umgekehrte S-Formen unter den deutschen und englischen Langstreifenfluren. Ztschr. f. Agrargesch. u. Agrarsoz. 4, 19–29.

SCHARLAU, K. (1956/57): Ackerlagen und Ackergrenzen. Flurgeographische Begriffsbestimmunungen. Geogr. Taschenbuch, 449–452.

SCHAUB, G. (1966): Etude géomorphologique de la bordure orientale du Sundgau et de la plaine rhenane (partie sud). Mém. princip. de Diplôme d'Etudes sup., Fac. des Lettres et Sc. hum., Inst. de Géogr. Univ. de Strasbourg, Manuskript.

SCHMIDT, CH. (1897): Les seigneurs, les paysans et la propriété rurale en Alsace au moyen âge. Paris/Nancy.

SCHOEPFLIN, J.D. (1751, 1762): Alsatia illustrata. Bde. 1 und 2, Colmariae.

SCHOTT, K. (1913): Die Entwicklung der Kartographie des Elsasses (von ihren ersten Anfängen bis zur Cassinischen Karte). Festschrift z. 19. Deutsch. Geographentag, Strassburg 1914. Mitt. d. Ges. f. Erdkde., 105–172.

SCHOTTMÜLLER, H. (1961): Der Löss als gestaltender Faktor in der Kulturlandschaft des Kraichgaus. Forsch. z. dt. Landeskde. 130.

SCHRÖDER-LEMBKE, G. (1961): Zur Flurform der Karolingerzeit. Ztschr. f. Agrargesch. u. Agrarsoz. 9, 143–152.

SCHULTZE, E., und MUHS, H. (1967): Bodenuntersuchungen für Ingenieurbauten. Berlin.

SCHWEITZER, A. G. (1840): Darstellung der Landwirthschaft Grossbritanniens in ihrem gegenwärtigen Zustande. 2 Bde. Leipzig.

SCHWERZ, J.N. (1816): Beschreibung der Landwirthschaft im Nieder-Elsass. Berlin.

SEEL, K.A. (1963): Wüstungskartierungen und Flurformengenese im Riedeselland des nordöstlichen Vogelberges. Marburger Geogr. Schriften 17.

Service du Génie Rurale des Eaux et des Forêts (1968): Statistique générale sur les opérations terminées dans le Département du Haut-Rhin, Dezember 1968, und Remembrements, situation au 31 décembre, Colmar.

SICK, W.-D. (1963): Vergleichende Untersuchungen zur Siedlungsentwicklung im württembergischen Keuperbergland (Schönbuch und Limpurger Berge). Ber. z. dt. Landeskde. 31, 166–183.

SICK, W.-D. (1967): Wüstungen im württembergischen Keuperbergland. Sonderheft 2 der Ztschr. f. Agrargesch. u. Agrarsoz. 28–36.

SINGER, A. (1965): Les orages dans le Sundgau. Bull. de la Société d'Histoire et du musée de la ville et du Canton d'Huningue 14, 47–73.

SPECKLIN, R. (1962): Der Sundgau als geographisches Arbeitsgebiet. Regio Basiliensis 3, 256–277.

SPECKLIN, R. (1963; 1964): Etudes Sundgoviennes. Revue Géogr. de l'Est 3, 211–240; 4, 3–42.

SPECKLIN, R. (1964): Notes sur l'histoire de Gommersdorf. Jahrbuch des Sundgau-Vereins, 23–32.

SPINDLER, F. (1952): Les survivances de l'ancien assolement triennal obligatoire dans le Sud de l'Alsace. Bull. Technique d'Information des Ingén. des Services Agricoles 68, 223–228.

SPINDLER, F. (1958): L'économie agricole d'une petite région d'Alsace: Le Sundgau. Colmar.

STOECKICHT, O. (1942): Sprache, Landschaft und Geschichte des Elsass. Dt. Dialektgeogr. Hefte 42, Marburg.

STOFFEL, G. (1868): Dictionnaire topographique du département du Haut-Rhin, comprenant les noms de lieu anciens et modernes. Paris.

STOHLER, H. (1949): Die Bedeutung des Sonnenaufgangs für die Ausrichtung der römischen Tempel, Städte, Strassen und Grenzlinien in unserer engeren Heimat. Baselbieter Heimatblätter, 273–318.

SUTER, P. (1969): Die Einzelhöfe von Baselland. Quellen u. Forsch. zur Gesch. u. Landeskde. von Baselland 8.

Terminologie (1967): Materialien zur Terminologie der Agrarlandschaft, Bd. 1, Flur und Flurformen. Edit. H. UHLIG, Red. C. LIENAU, Giessen.

IM THURN, H. (1845): Landwirthschaftliche Beschreibung der Guts-Wirthschaft Castell nebst einem Vorworte über Bewirthschaftung grösserer Güter in der nordöstlichen Schweiz und den Nachbarstaaten. Zürich/Frauenfeld.

TISSERAND, E., et LEFEBURE, L. (1869): Etude sur l'économie rurale de l'Alsace. Paris.

TRÄCHSEL, M. (1962): Die Hochäcker der Nordostschweiz. Diss. Zürich.
UHLIG, H. (1956): Die Kulturlandschaft. Methoden der Forschung und das Beispiel Nordostengland. Kölner Geogr. Arbeiten 9/10.
VIELLARD, A. (1929): Charrues sundgoviennes. Revue d'Alsace 76, 585.
VOGT, J. (1953): L'évolution moderne de la structure parcellaire du nord de l'Alsace. Revue d'Alsace 92, 142–150.
WACKER, E. (1940): Das Hundsbachertal. Colmar.
WACKER, E., und STINTZI, P. (1950): Aus Fislis und seiner Geschichte. Pages sundgoviennes, Schriftenreihe des Sundgau-Vereins Bd. 2, 109–113.
WALTER, F. (1953): Karte und Agrargeschichte. Ztschr. f. Agrargesch. u. Agrarsoz. 1, 89–105.
WALTER, T. (1897): Niedermagstatt. Beiträge zur Kulturgeschichte der Dorfschaften im Sundgau. Jahrb. f. Gesch., Sprache und Lit. Elsass-Lothringens 13, 72–100.
WALTER T. (1912): Alte Zehnt- und Gültenrechte des Basler Domstiftes im Oberelsass. Altkirch.
WEBER, F. (1911): Können die südbayerischen Hochäcker von Alemannen oder Bajuwaren herrühren? Altbayr. Monatsschrift 10, 143–162.
WEBER, J. (1965): Siedlungen im Albvorland von Nürnberg. Mitt. d. Fränk. Geogr. Ges. 11/12, 141–263.
WECK (1954): Die Frage der dachförmigen Äcker im Sundgau interessiert Historiker und Praktiker. Tageszeitung L'Alsace 22.12.
WEGEWITZ, W. (1951): Wüste Dörfer im Rosengarten und im Stuvenwald. Harburger Jahrbuch 4, 89–150.
WERNER, L. G. (1947): Les aunes de Mulhouse et des environs. Artisans et paysans de France 2, 205–208.
WILSDORF, CHR. (1951/52): La vie rurale à Woffenheim au 13e siècle. Annuaire de la soc. historique et littéraire de Colmar 2, 7–17.
WILSDORF, CHR. (1957): Etats des plans des finages et du cours du Rhin, dressés par ordre de l'Intendant d'Alsace (C 1156–1178). Colmar. Manuskript, Arch. dép. du Ht.-Rh.
WÖHLKE, W. (1957): Die Kulturlandschaft des Hardehausener und Dalheimer Waldes im Mittelalter. Landeskundliche Karten und Hefte d. geogr. Komm. f. Westfalen, Reihe Siedlung und Landschaft in Westfalen 2.
WRANGEL, F. U. CTE. (1919): La vie rustique en Alsace (Territoire de Belfort). Paris.
ZAESSINGER, A. (1964): Industrie und Gewerbe in Luemschwiller. Jahrbuch des Sundgau-Vereins, 103–104.
ZELLER, C. (1838): Die nutzbarsten und neuern landwirthschaftlichen Maschinen, Apparate und Geräthe, mit besonderer Rücksicht auf Süddeutschland. Carlsruhe.
ZOLLER, D. (1961/63): Gristede, ein Beitrag zur Siedlungsarchäologie auf der Nordoldenburger Geest. Archaelogia Geographica 10/11, 39–50.

Kartenwerke

Carte de France:
1:100000 Thann, Mulhouse, Belfort, Altkirch.
1: 50000 Thann, Mulhouse, Belfort, Altkirch, Delle, Ferrette.
1: 25000 Thann 7–8, Mulhouse 5–6, 7–8, Belfort 3–4, 7–8, Altkirch 1–2, 3–4, 5–6, 7–8, Delle 3–4, Ferrette 1–2, 3–4.
Institut Géographique National Paris: Diverse Jahrgänge.
Carte géologique de la France 1:50000:
Blatt 37–21 Altkirch–Huningue, Paris 1958.
Blatt 36–21 Belfort, Paris 1963.
Blatt 37–22 Ferrette, Paris 1934.

Carte géologique et agronomique du Département du Haut-Rhin 1:100000. Colmar 1955.

Landeskarte der Schweiz:
1:100000 Blatt Basel.
1: 50000 Blätter Basel, Boncourt.
1: 25000 Blätter Basel, Bonfol, Rodersdorf, Arlesheim, Delémont.
Eidgenössische Landestopographie, Bern: Diverse Jahrgänge.

Notice explicative de la carte géologique et agronomique du Département du Haut-Rhin à l'échelle du 1:100000, Service de la carte géologique d'Alsace et de Lorraine, Colmar 1955.

Strukturatlas Nordwestschweiz, Oberelsass, Südschwarzwald, Hrsg. ANNAHEIM, H., Basel/Stuttgart 1967.

Karte 2 BUSCHWILLER

Beilage zu Tätigkeitsber. Natf. Ges. BL, Bd. 27, 1969

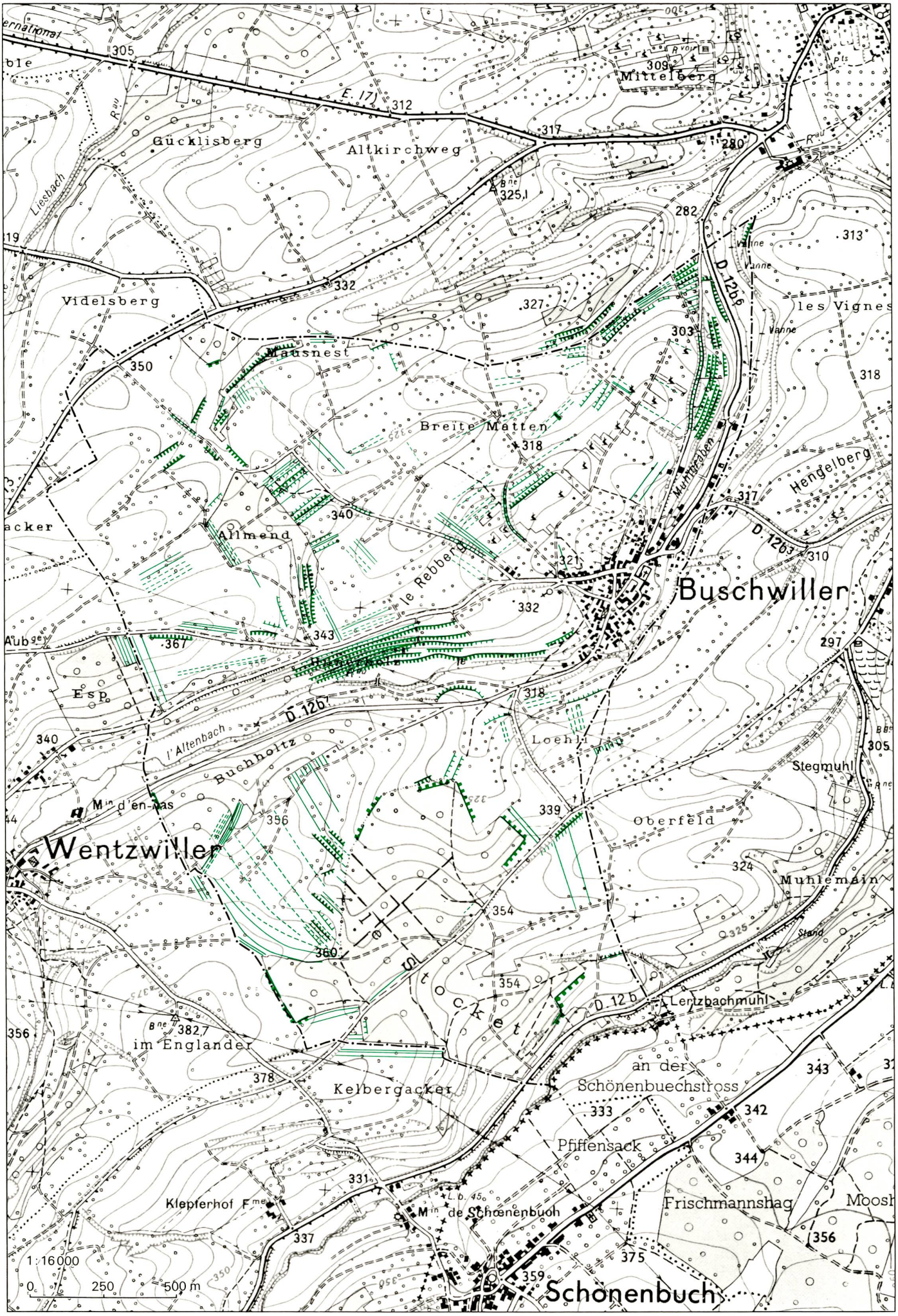

Etablie à partir des cartes publiées par l'Institut Géographique National

Karte 1 BERENTZWILLER

Beilage zu Tätigkeitsberichte der Naturforschenden Gesellschaft Baselland, Band 27, 1969

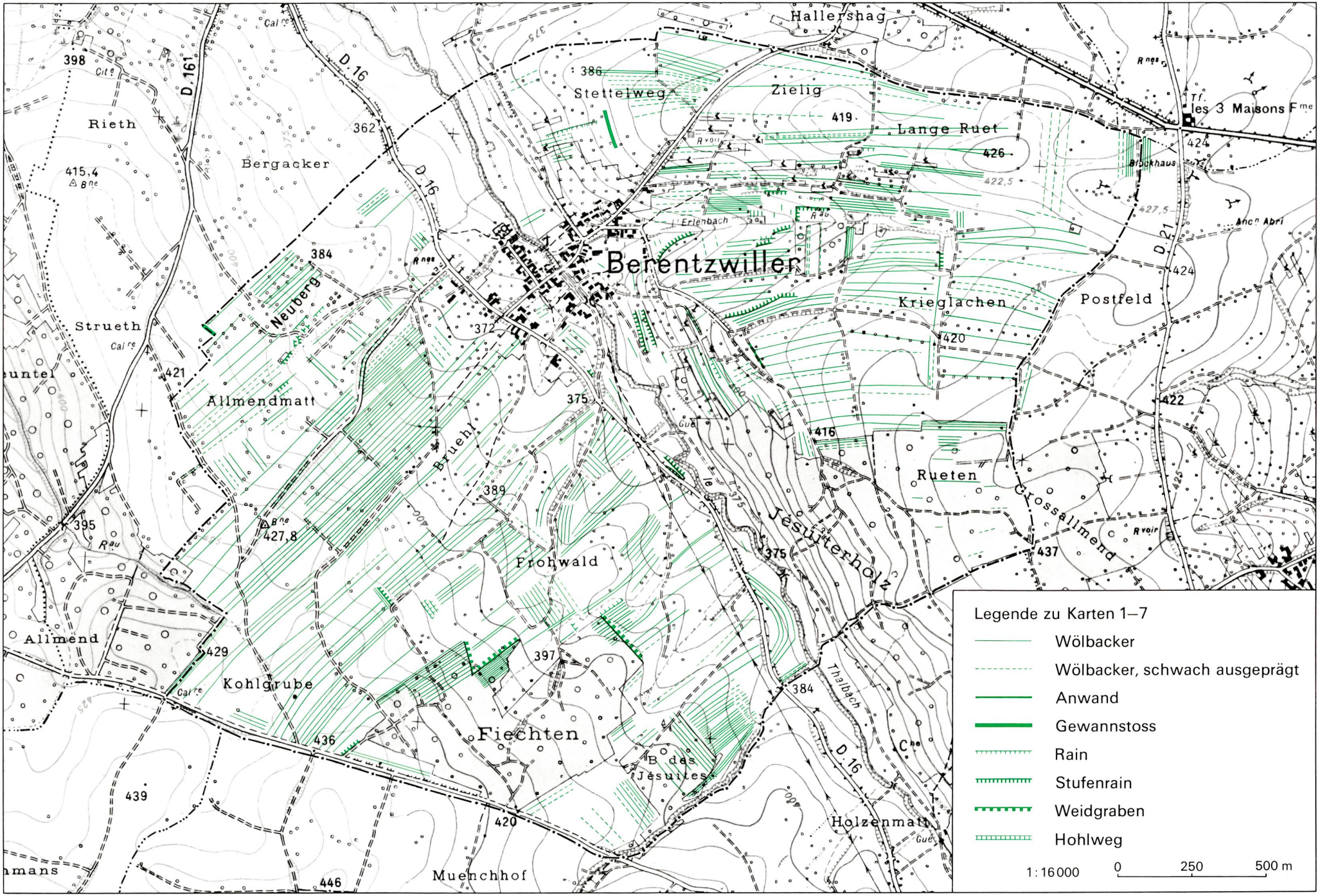

Etablie à partir des cartes publiées par l'Institut Géographique National

Karte 3 FISLIS

Beilage zu Tätigkeitsberichte der Naturforschenden Gesellschaft Baselland, Band 27, 1969

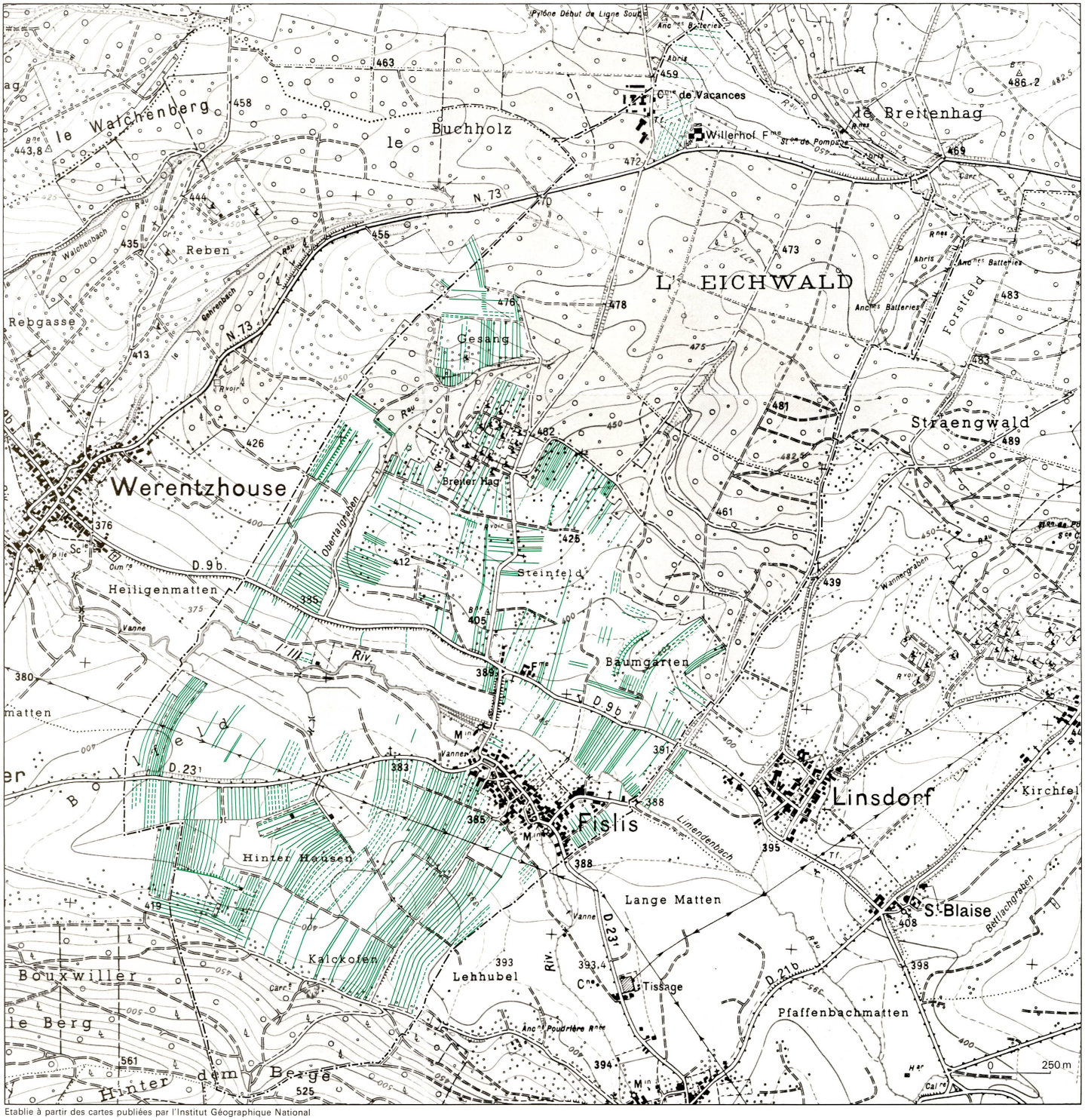

Etablie à partir des cartes publiées par l'Institut Géographique National

Karte 4 FULLEREN

Beilage zu Tätigkeitsberichte der Naturforschenden Gesellschaft Baselland, Band 27, 1969

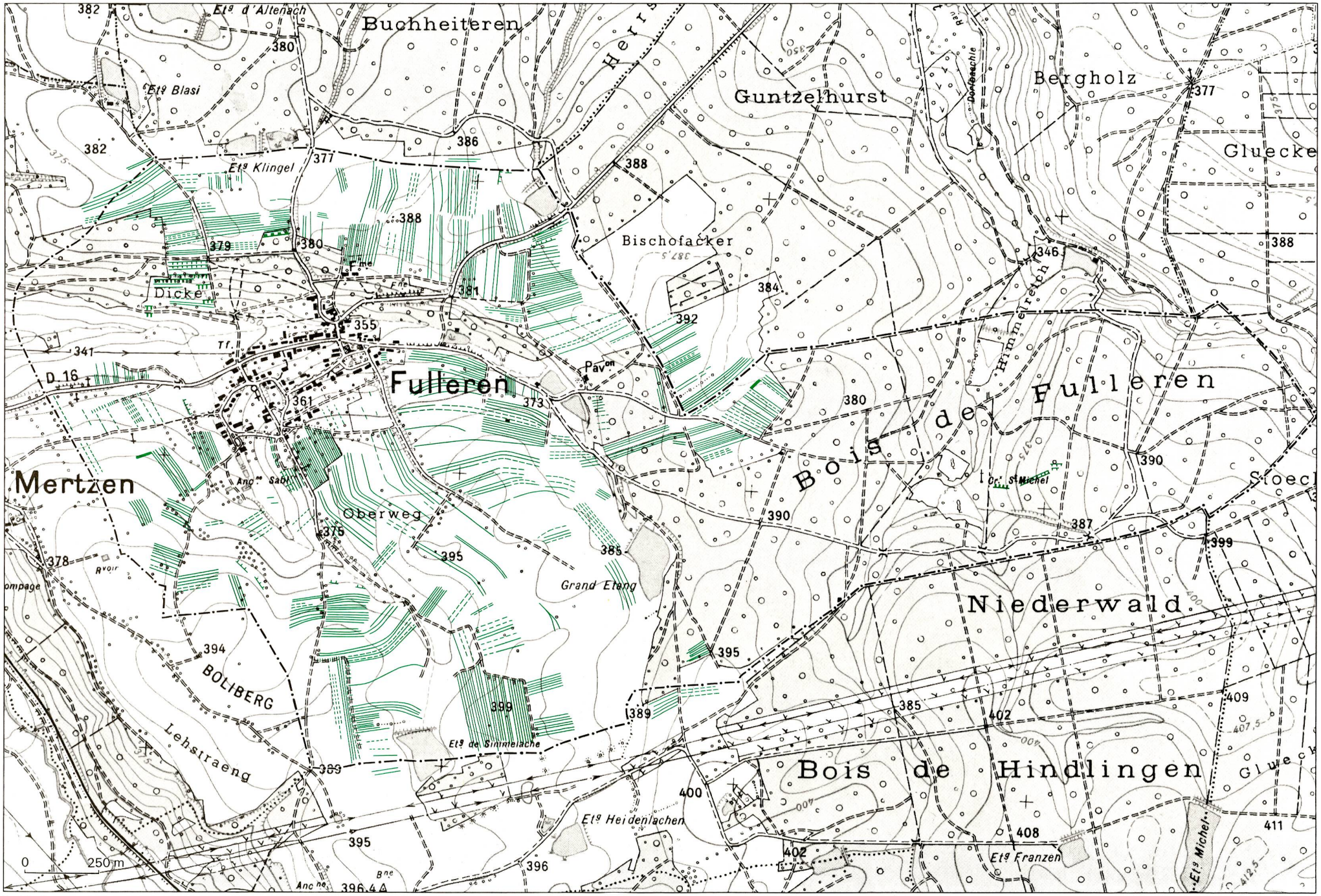

Etablie à partir des cartes publiées par l'Institut Géographique National

Beilage zu Tätigkeitsberichte der Naturforschenden Gesellschaft Baselland, Band 27, 1969

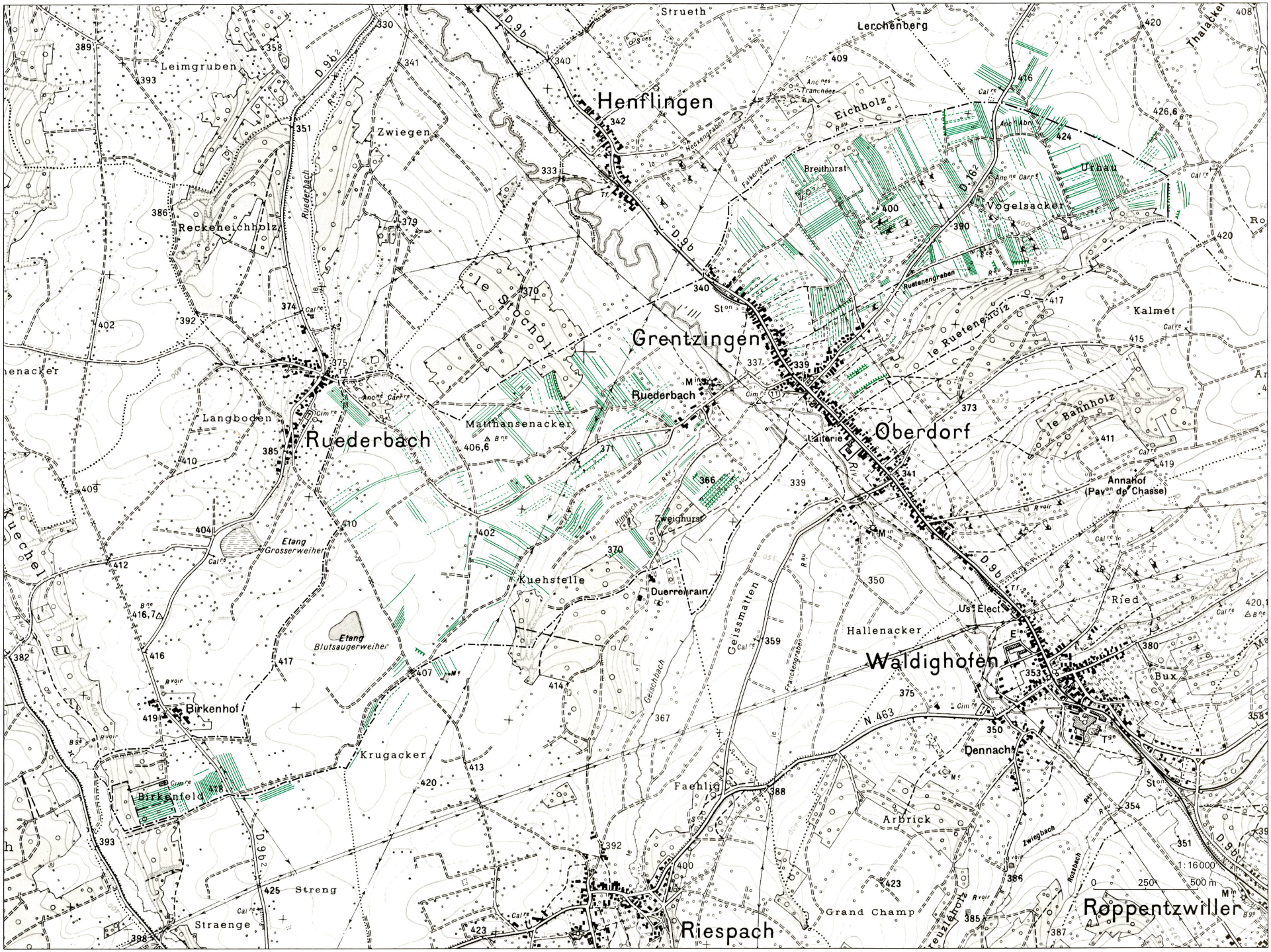

Etablie à partir des cartes publiées par l'Institut Géographique National

Beilage zu Tätigkeitsber. Natf. Ges. BL, Bd. 27, 1969

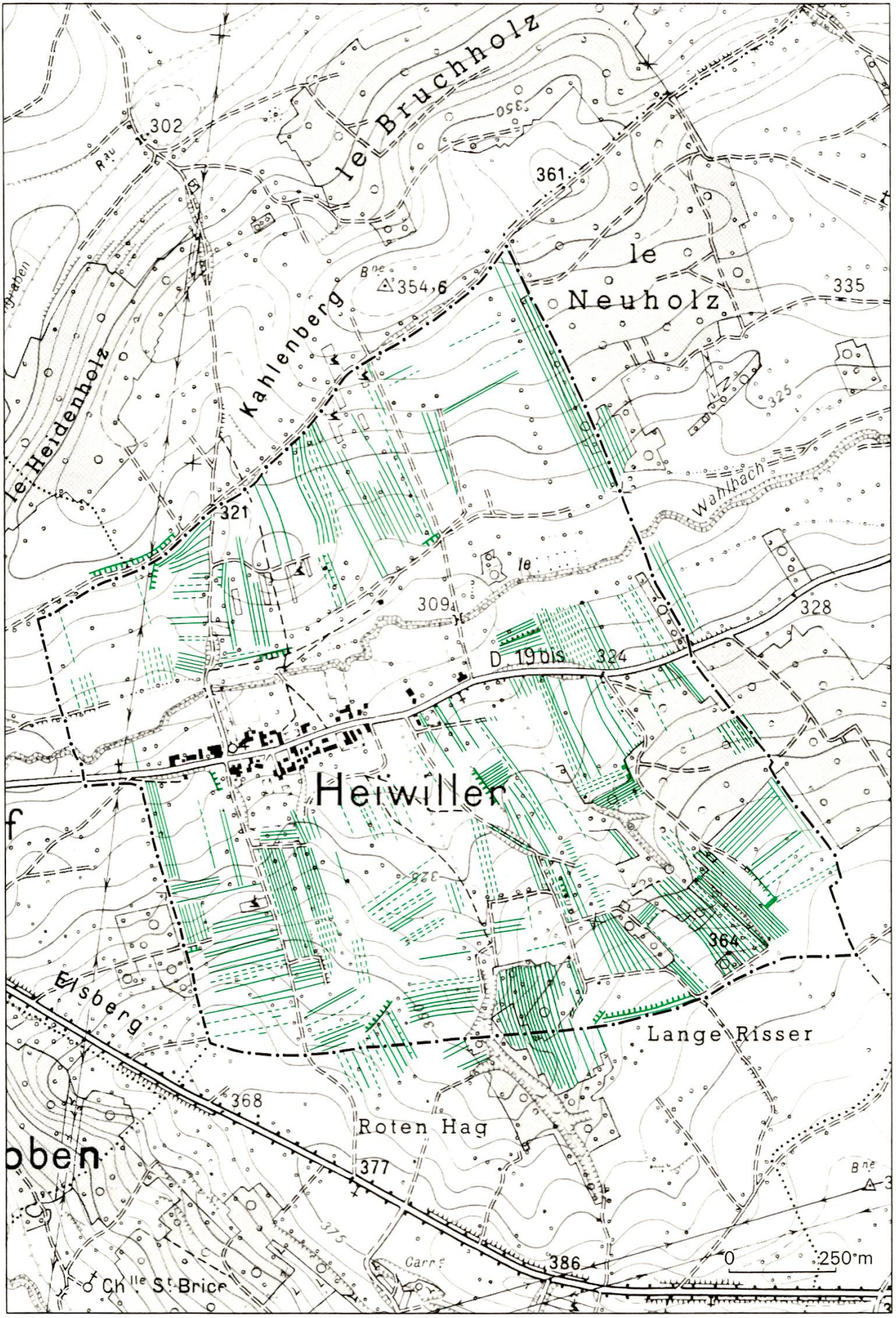

Etablie à partir des cartes publiées par l'Institut Géographique National

Karte 7 SEPPOIS-LE-HAUT

Beilage zu Tätigkeitsberichte der Naturforschenden Gesellschaft Baselland, Band 27, 1969

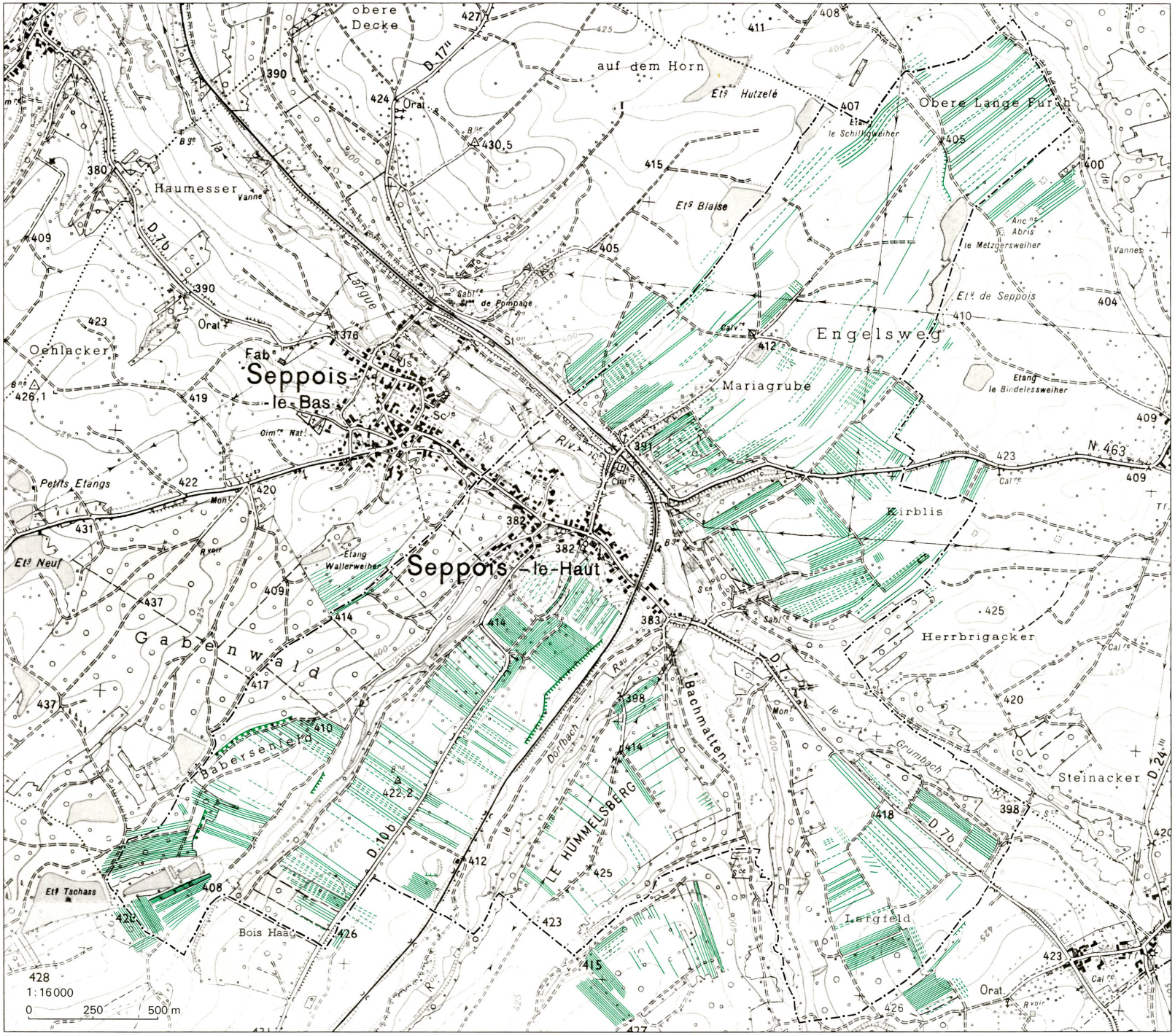

Etablie à partir des cartes publiées par l'Institut Géographique National

Karte 8 AMMERTZWILLER

Beilage zu Tätigkeitsberichte der Naturforschenden Gesellschaft Baselland, Band 27, 1969

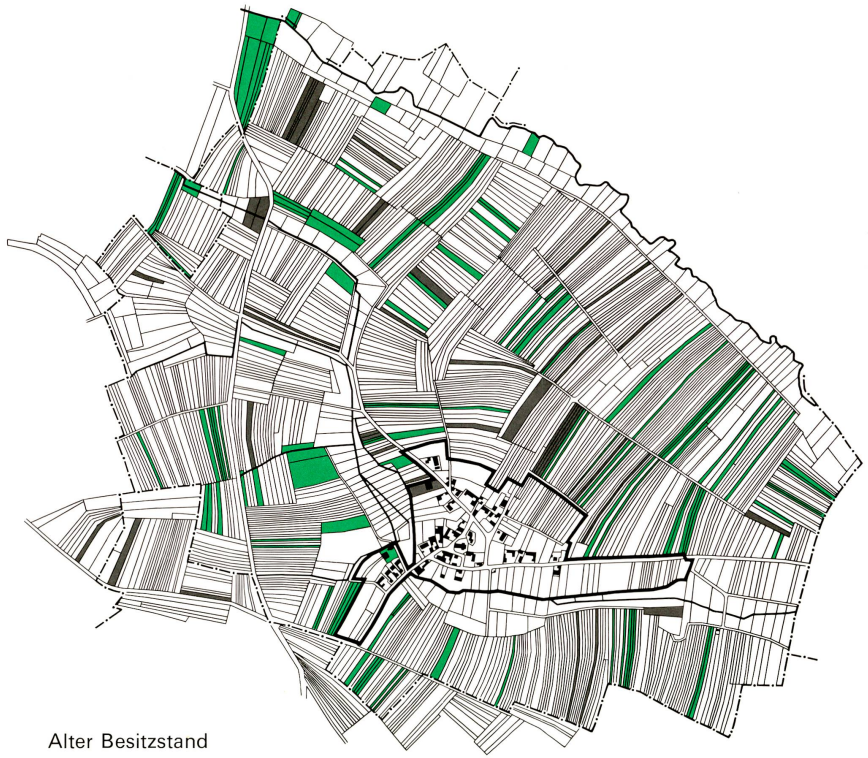

Alter Besitzstand

Neuer Besitzstand

Ortsgebiet, ausserhalb des Verfahrens

Gemeindegrenzen

Neuer Verlauf der Gemeindegrenzen

Die dunklen Farbflächen geben die Parzellenverteilung zweier ausgewählter Grundbesitzer wieder, die heller getönten Flächen (im neuen Besitzstand) bezeichnen deren zusammengelegtes Pachtland.

1:15000 0 250 500 m

aus Strukturatlas Nordwestschweiz/Oberelsass/Südschwarzwald. Karte 41.08