

Zeitschrift: Mitteilungen der Naturforschenden Gesellschaft Schaffhausen
Herausgeber: Naturforschende Gesellschaft Schaffhausen
Band: 27 (1959-1962)

Anhang

Nutzungsbedingungen

Die ETH-Bibliothek ist die Anbieterin der digitalisierten Zeitschriften auf E-Periodica. Sie besitzt keine Urheberrechte an den Zeitschriften und ist nicht verantwortlich für deren Inhalte. Die Rechte liegen in der Regel bei den Herausgebern beziehungsweise den externen Rechteinhabern. Das Veröffentlichen von Bildern in Print- und Online-Publikationen sowie auf Social Media-Kanälen oder Webseiten ist nur mit vorheriger Genehmigung der Rechteinhaber erlaubt. [Mehr erfahren](#)

Conditions d'utilisation

L'ETH Library est le fournisseur des revues numérisées. Elle ne détient aucun droit d'auteur sur les revues et n'est pas responsable de leur contenu. En règle générale, les droits sont détenus par les éditeurs ou les détenteurs de droits externes. La reproduction d'images dans des publications imprimées ou en ligne ainsi que sur des canaux de médias sociaux ou des sites web n'est autorisée qu'avec l'accord préalable des détenteurs des droits. [En savoir plus](#)

Terms of use

The ETH Library is the provider of the digitised journals. It does not own any copyrights to the journals and is not responsible for their content. The rights usually lie with the publishers or the external rights holders. Publishing images in print and online publications, as well as on social media channels or websites, is only permitted with the prior consent of the rights holders. [Find out more](#)

Download PDF: 03.05.2026





ETH-Bibliothek Zürich, E-Periodica, <https://www.e-periodica.ch>



Regionalplanung Randen.


VERKEHRSKARTE


KOORDINATIONSVORSCHLAG ETH, Institut für Landesplanung

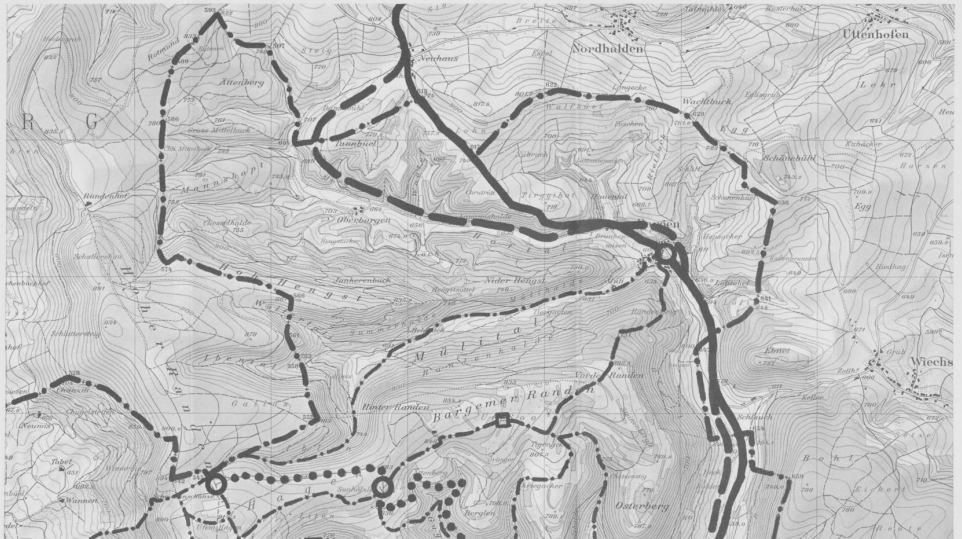
Fahrstrassen mit Zulassung des allgemeinen Motorfahrzeugverkehrs:

- Gebaut 
- Bau projektiert resp. vorgeschlagen 
- Eventuell geöffnet zu lassen 
- Parkiergelegenheit für Motorfahrzeuge 

Wanderwege: Markiert 
Markierung und evtl. Ausbau vorgeschlagen 

Schutzhütten (Unterstände) Variante 

Landesgrenze 







Regionalplanung Randen.



RICHTPLAN

KOORDINATIONSVORSCHLAG ETH, Institut für Landesplanung



Landwirtschaftliche Zonen:

-  Zone bestehender und möglicher Aussensiedlungen
-  Bauverbot (Landschaftsschutz), event. genossenschaftlicher Weidebetrieb (bestockte Weide)
-  Bauverbot (Schutz des Landschaftsbildes)
-  Partiieller Pflanzenschutz (Dünge- und zum Teil Bauverbot)

Waldzonen:

-  Bestehender Wald
-  Zur Aufforstung geeignete Flächen



Bauzonen:

-  Bestehende Wohnzonen
-  Baulandreserven

Schutzzonen:

-  Reservate (praktisch alle im Wald)

Erholungsgebiete:

-  Spielwiesen
-  Organisierte Zeltplätze

--- Landesgrenze

▲ Hervorragende Aussichtspunkte

