

Zeitschrift: Mobile : die Fachzeitschrift für Sport
Herausgeber: Bundesamt für Sport ; Schweizerischer Verband für Sport in der Schule
Band: 5 (2003)
Heft: 4

Artikel: Freiheit auf Rollen
Autor: Gut, Barbara
DOI: <https://doi.org/10.5169/seals-991958>

Nutzungsbedingungen

Die ETH-Bibliothek ist die Anbieterin der digitalisierten Zeitschriften auf E-Periodica. Sie besitzt keine Urheberrechte an den Zeitschriften und ist nicht verantwortlich für deren Inhalte. Die Rechte liegen in der Regel bei den Herausgebern beziehungsweise den externen Rechteinhabern. Das Veröffentlichen von Bildern in Print- und Online-Publikationen sowie auf Social Media-Kanälen oder Webseiten ist nur mit vorheriger Genehmigung der Rechteinhaber erlaubt. [Mehr erfahren](#)

Conditions d'utilisation

L'ETH Library est le fournisseur des revues numérisées. Elle ne détient aucun droit d'auteur sur les revues et n'est pas responsable de leur contenu. En règle générale, les droits sont détenus par les éditeurs ou les détenteurs de droits externes. La reproduction d'images dans des publications imprimées ou en ligne ainsi que sur des canaux de médias sociaux ou des sites web n'est autorisée qu'avec l'accord préalable des détenteurs des droits. [En savoir plus](#)

Terms of use

The ETH Library is the provider of the digitised journals. It does not own any copyrights to the journals and is not responsible for their content. The rights usually lie with the publishers or the external rights holders. Publishing images in print and online publications, as well as on social media channels or websites, is only permitted with the prior consent of the rights holders. [Find out more](#)

Download PDF: 12.01.2026

ETH-Bibliothek Zürich, E-Periodica, <https://www.e-periodica.ch>



Skate Maps

Freiheit auf Ro

Was gibt es Schöneres, als in den warmen Sommermonaten so oft wie möglich auf den Inline Skates unterwegs zu sein? Um die Freude an diesem Sport noch zu steigern, stellt «mobile» die «Skate Maps Schweiz» mit Inline-Routen der ganzen Schweiz vor.

Barbara Gut

Im Schuhgestell fallen einem wieder einmal die verstaubten Inline Skates auf, die viel zu wenig gebraucht werden. Aber es ist halt auch nicht ganz einfach, geeignete Skating-Wege zu finden, so die Meinung vieler Hobbysportler. Dabei gibt es viele Wegstrecken, die sich mit den Schuhen auf acht Rollen zurücklegen lassen: zum Einkaufen, an die Uni, zur Kollegin oder am Sonntagnachmittag dem Seeufer entlang.

Der Thurgau rollt voran

Hat ein geführtes und signalisiertes Inline Skating-Tourennetz in der Schweiz eine Chance? Diese Frage versuchte Roli Kuster in seiner Arbeit zur Erlangung des Diploms als Sportlehrer an der Fachhochschule für Sport in Magglingen zu beantworten. Das Projekt der Expo.02, ein erstes regionales Routennetz im Drei-Seen-Land zu signalisieren, diente ihm dabei als Ausgangslage. Im Sommer 2002 holte er die Meinungen der Skater/-innen über diese Erleichterung ein. Die Ergebnisse der Studie sprechen klar für gekennzeichnete Inline-Wege in der Schweiz. Die in den «Skate Maps Schweiz» aufgeführten Routen werden nun nach und nach zusätzlich beschildert. Führend in der Umsetzung ist der Kanton Thurgau.

Literatur: Skatingland Schweiz. Zwischen Velo und Inline Skates. Hat ein geführtes und signalisiertes Inline Skating-Tourennetz in der Schweiz eine Chance? Diplomarbeit Eidg. Fachhochschule für Sport Magglingen 99/02. Magglingen 2002.

Das Schöne daran sind die Bewegung an der frischen Luft und das prickelnde Gefühl von Freiheit.

Gute Wege für unbeschwertes Skaten

Ist es wirklich so einfach, mit den Inline Skates durch Stadt und Land zu brausen? Theoretisch schon, aber die Erfahrung vieler Hobbysportler zeigt, dass, abgesehen von überfüllten Trottoirs in den Städten, ein zusätzliches Problem auftritt. Nämlich dann, wenn der Weg nicht nur durch bekannte Strassen zur besten Freundin führt, sondern eine längere Inline-Tour durchs Grüne geplant ist. Ohne signalisierte Inline-Wege (siehe dazu Kasten) scheint es relativ schwierig, spontan loszufahren. Denn wer seine Sonntagnachmittagstour nicht genau vorbereitet, wird sich vielleicht nach einigen Kilometern flachen Asphalts auf einem unbefahrbaren Feldweg wiederfinden, wo es nur noch zwei Möglichkeiten gibt, nämlich umzukehren oder die Skates ausziehen.

Damit Skater nicht in der Sackgasse landen

Das Planen wird nun durch die «Skate Maps Schweiz» erleichtert, die von Inline-Profis entwickelt und zusammengestellt wurden. Gegenwärtig sind von elf Regionen der Schweiz solche Karten erhältlich, vom Drei-Seen-Land über die Zentralschweiz bis hin zum Bodenseegebiet.

Auf der Suche nach geeigneten Strecken für längere Distanzen wird jeder Skater fündig, ob Hobbysportler oder erfahrener Insider.

llen

Gelb sind Strecken für Anfänger oder Familien, grün für sichere Skater und blau für die absoluten Cracks unter den schnellen Flitzern. Aus der Karte ist auch ersichtlich, ob es sich dabei jeweils um Trottoirs, um Nebenstrassen oder Velowege handelt. Steile oder gefährliche Stellen sind durch Pfeile gekennzeichnet oder mit einem Hinweis versehen, am betreffenden Ort die Skates auszuziehen und zur eigenen Sicherheit einige Meter wandernd zu überbrücken.

Der Weg ist das Ziel

Auch andere Bedürfnisse im Leben eines eingefleischten Skaters oder einer GelegenheitsfahrerIn sollen gedeckt werden. Deshalb sind auf den Karten jeweils Restaurants, Jugendherbergen, Toiletten, Freibäder, Bancomaten (!) oder Apotheken eingezeichnet. Für den unglücklichen Fall einer Panne werden die Sportler anhand der Karten den nächsten «Skate-Shop» mit Service finden, um den Schaden an den Skates zu beheben.

Was steht also noch im Weg, die Schweiz auf acht Rollen zu entdecken und zu erleben? Vielleicht die verstaubten Inline Skates? Keine Sorge, der Fahrtwind wird schnell jedes letzte Stäubchen von ihren Skates fegen... Los gehts! **m**


Alle Karten und Führer sind im

Buchhandel erhältlich oder lassen sich direkt online unter www.swiss-skate-map.ch bestellen.

Skaten in der Schweiz


SKATEMAPS SCHWEIZ

Basel
Stadt Basel, Riehen, Rheinfelden
Elz, Rheinfelden, Kappel
1:25 000




SKATEMAPS SCHWEIZ

Drei-Seen-Land
Neuchâtel, Bullier, Grenchen, St. Gallen
1:25 000




SKATEMAPS SCHWEIZ

Zentralschweiz
Luzern, Zug, Ob- und Nidwalden
1:25 000



verlag, rivella, HELVETIA PATRIA

SKATELINES SCHWEIZ



SKATEMAP SCHWEIZ

Auch schon leicht frustriert nach neuen, geeigneten Skatestrecken gesucht? Damit das Skaten zum positiven Erlebnis wird und das Suchen geeigneter Strecken nicht zu einem Ärgernis, sind die SKATEMAP SCHWEIZ entwickelt worden. Erhältlich sind sie im Buchhandel oder direkt online über www.swiss-skate-map.ch.

Die übersichtlich gestalteten Karten beinhalten ein detailliertes Streckennetz, welches im Allgemeinen auf strassengetrennten Rad- und Fusswegen und übersichtlichen, schwach befahrenen Fahrwegen und Nebenstrassen liegt. Innerorts wurde das Streckennetz auf Strassen mit möglichst breiten Trottoirs gelegt.

Die Karten eignen sich für Einsteiger, sportliche Familien und Speed-Skater gleichermaßen. Die Legende unterscheidet leichte, mittlere und schwierige Streckenabschnitte. Allgemeine Informationen wie Steigungspfeile, schlechter Belag, Gefahren und Hindernisse, Servicestellen, Bahnhöfe, Parkplätze und Restaurants ergänzen das Streckennetz. Die Karten sind somit die ideale Planungsgrundlage für Ihre Skate-Freizeitgestaltung.

Bereits sind im Werd Verlag 14 Titel erschienen, welche die schönsten Skate-Regionen der Schweiz erschliessen.

SKATELINES SCHWEIZ

Der Routenführer beschreibt drei Fern Touren (Rhein-, Mittelland- und Rhoneroute) von insgesamt über 700 Kilometern Länge. Damit eröffnet sich auch für SkaterInnen die Möglichkeit, auf grosse Fahrt zu gehen und sich darauf verlassen zu können, jederzeit skategerechte Beläge und Gesetzeskonforme Bedingungen vorzufinden. Der Routenführer bietet touristische Informationen entlang der Strecke, die zum Verweilen einladen. Ihr Tagesziel bestimmen Sie selbst.

15 Titel erschienen im Werd Verlag:

SKATEMAPS SCHWEIZ	Preis Fr. 19.90
SKATELINES SCHWEIZ	Preis Fr. 32.90