

Objektyp: **Appendix**

Zeitschrift: **Jahresbericht der Geographischen Gesellschaft von Bern**

Band (Jahr): **47 (1963-1964)**

PDF erstellt am: **24.06.2024**

Nutzungsbedingungen

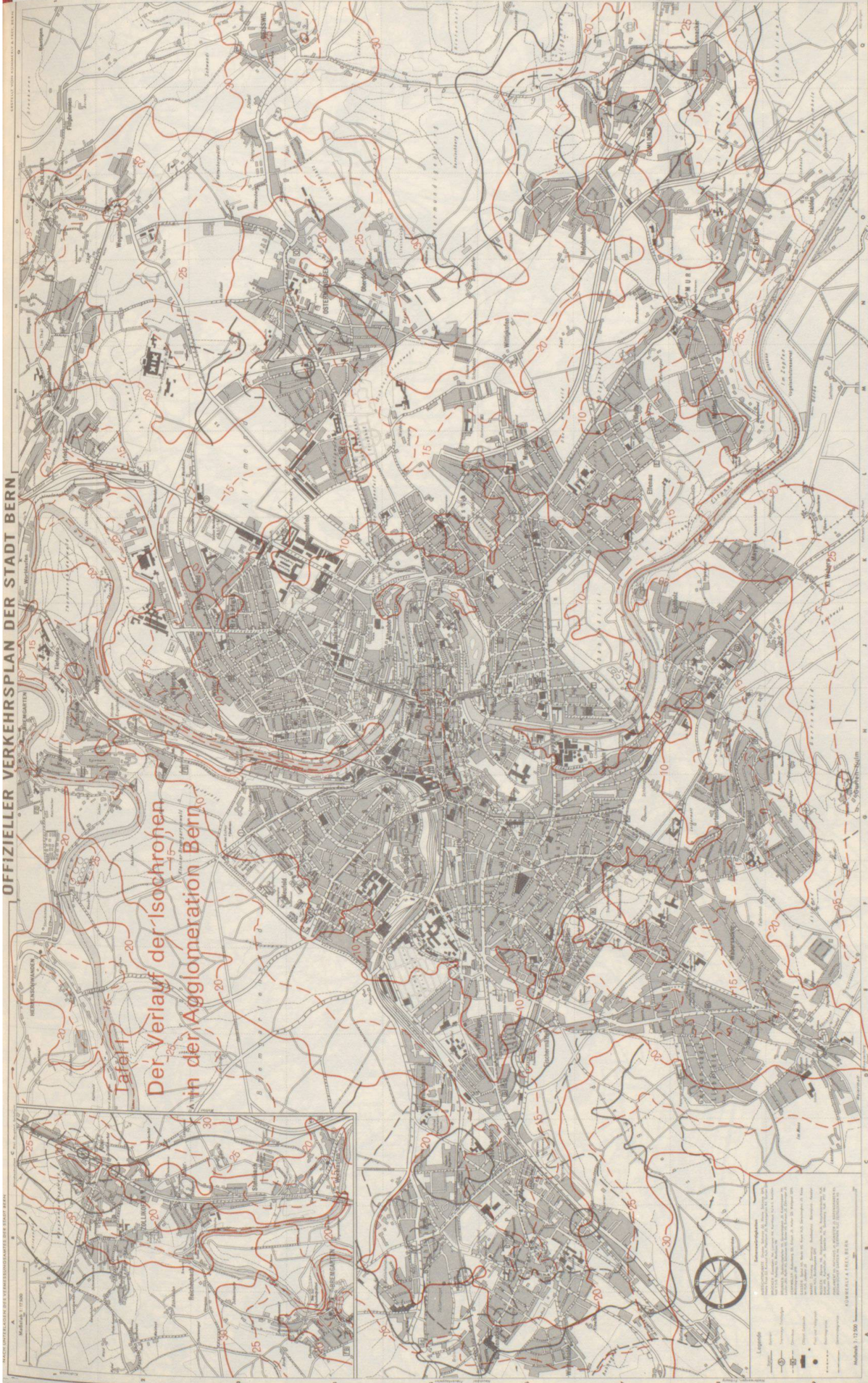
Die ETH-Bibliothek ist Anbieterin der digitalisierten Zeitschriften. Sie besitzt keine Urheberrechte an den Inhalten der Zeitschriften. Die Rechte liegen in der Regel bei den Herausgebern.

Die auf der Plattform e-periodica veröffentlichten Dokumente stehen für nicht-kommerzielle Zwecke in Lehre und Forschung sowie für die private Nutzung frei zur Verfügung. Einzelne Dateien oder Ausdrucke aus diesem Angebot können zusammen mit diesen Nutzungsbedingungen und den korrekten Herkunftsbezeichnungen weitergegeben werden.

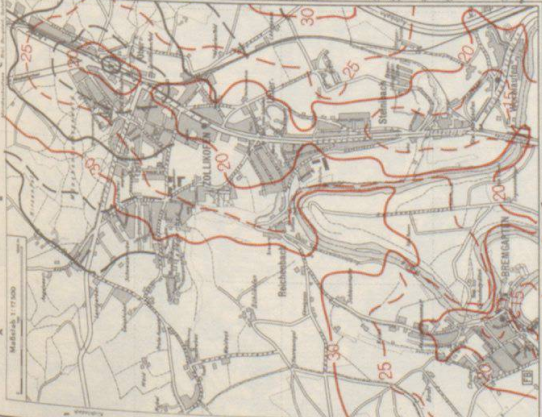
Das Veröffentlichen von Bildern in Print- und Online-Publikationen ist nur mit vorheriger Genehmigung der Rechteinhaber erlaubt. Die systematische Speicherung von Teilen des elektronischen Angebots auf anderen Servern bedarf ebenfalls des schriftlichen Einverständnisses der Rechteinhaber.

Haftungsausschluss



Alle Angaben erfolgen ohne Gewähr für Vollständigkeit oder Richtigkeit. Es wird keine Haftung übernommen für Schäden durch die Verwendung von Informationen aus diesem Online-Angebot oder durch das Fehlen von Informationen. Dies gilt auch für Inhalte Dritter, die über dieses Angebot zugänglich sind.



Tafel 17
 Der Verlauf der Isochronen
 in der Agglomeration Bern




Legende

 Hauptstrasse
 Nebenstrasse
 Eisenbahnlinie
 Gewässersymbol
 Gebäude
 Parkanlage
 Wald
 Höhenlinie
 Strassenname
 Bezirksname
 Station
 Flughafen
 Hafen
 Gipfel
 Fluss
 See
 Sumpf
 Wasserturm
 Kirche
 Schule
 Krankenhaus
 Stadion
 Sportplatz
 Friedhof
 Platz
 Platz
 Dreieck
 Kreis
 Rechteck
 Unregelmäßige Form
 Linie
 Punkt

Entwurf: P. Frey
 Ausführung: P. Frey
 Nachdruck: 1:12.500
 Kanton Bern, Stadt Bern
 Vermessungsamt der Stadt Bern



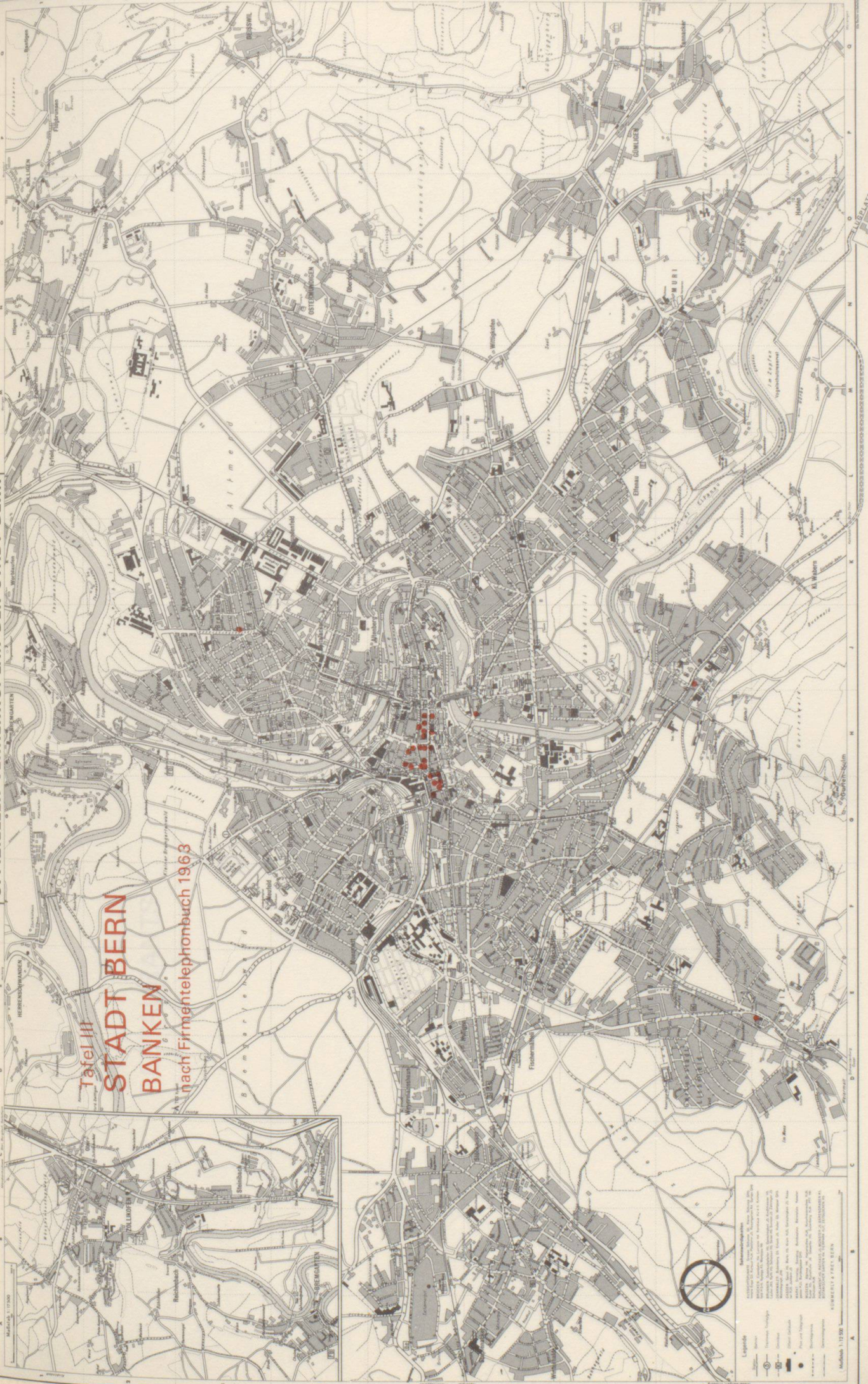
Tafel II Der Verlauf der Isochronen in der Agglomeration Bern



SKIZZE DER VERKEHRSLINIE MIT DEN NACHBARKARTEN

OFFIZIELLER VERKEHRSPLAN DER STADT BERN

Tafel III
STADT BERN
BANKEN
nach Firmentelephorbuch 1963



Legende

Verkehrsmittel:
- Hauptstrasse
- Nebenstrasse
- Fussweg
- Wasserlauf
- Eisenbahn
- Buslinie
- Radweg
- Fussgängerzonen

Banken
- Bank (rot markiert)

Verkehrsmittel:
- Hauptstrasse
- Nebenstrasse
- Fussweg
- Wasserlauf
- Eisenbahn
- Buslinie
- Radweg
- Fussgängerzonen

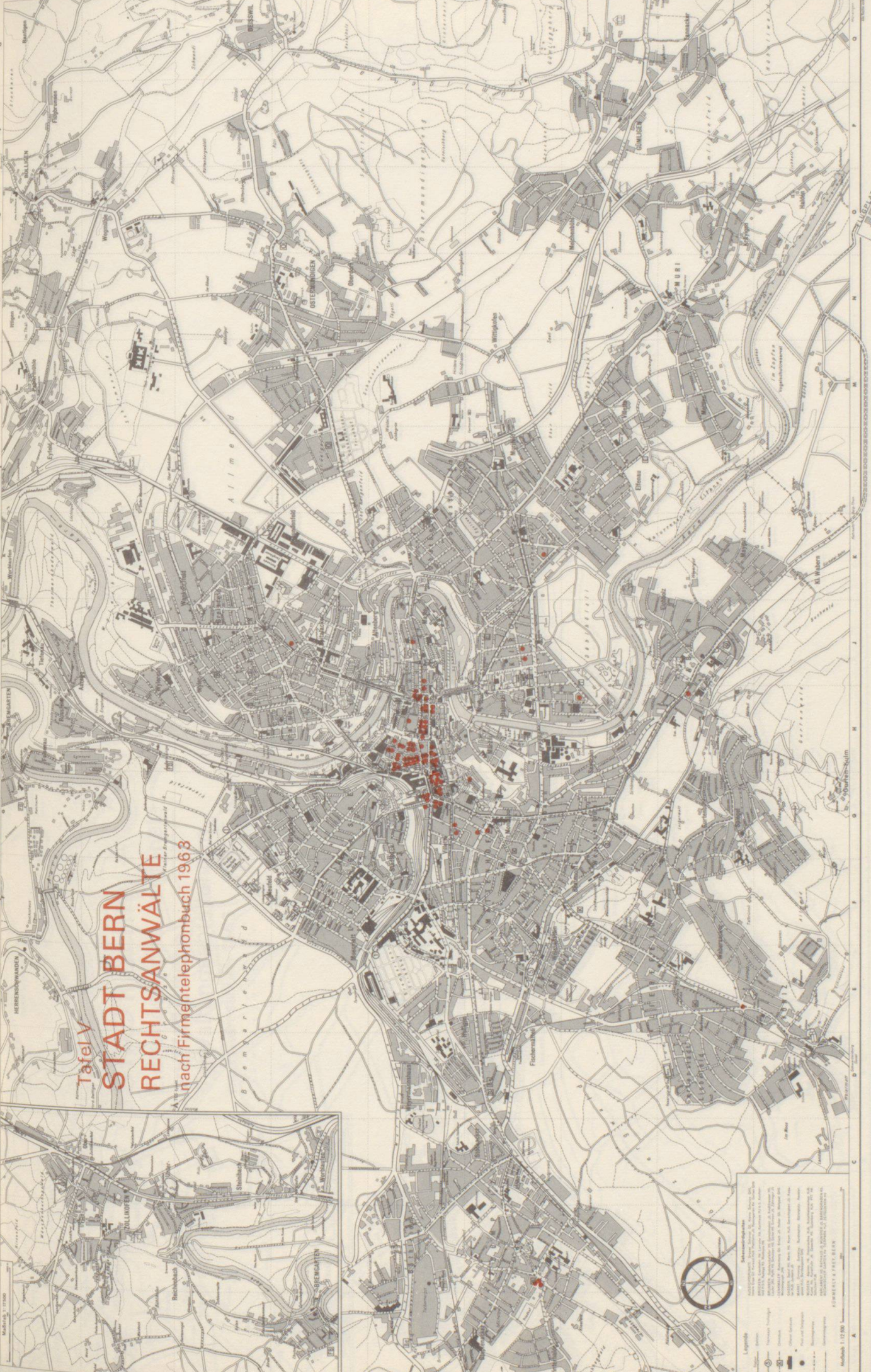
Verkehrsmittel:
- Hauptstrasse
- Nebenstrasse
- Fussweg
- Wasserlauf
- Eisenbahn
- Buslinie
- Radweg
- Fussgängerzonen



OFFIZIELLER VERKEHRSPLAN DER STADT BERN

Tafel V
STADT BERN
RECHTSANWÄLTE
nach Firmenlephombuch 1963

NACH UNTERLAGEN DES VERMESSUNGSAMTES DER STADT BERN



Legende

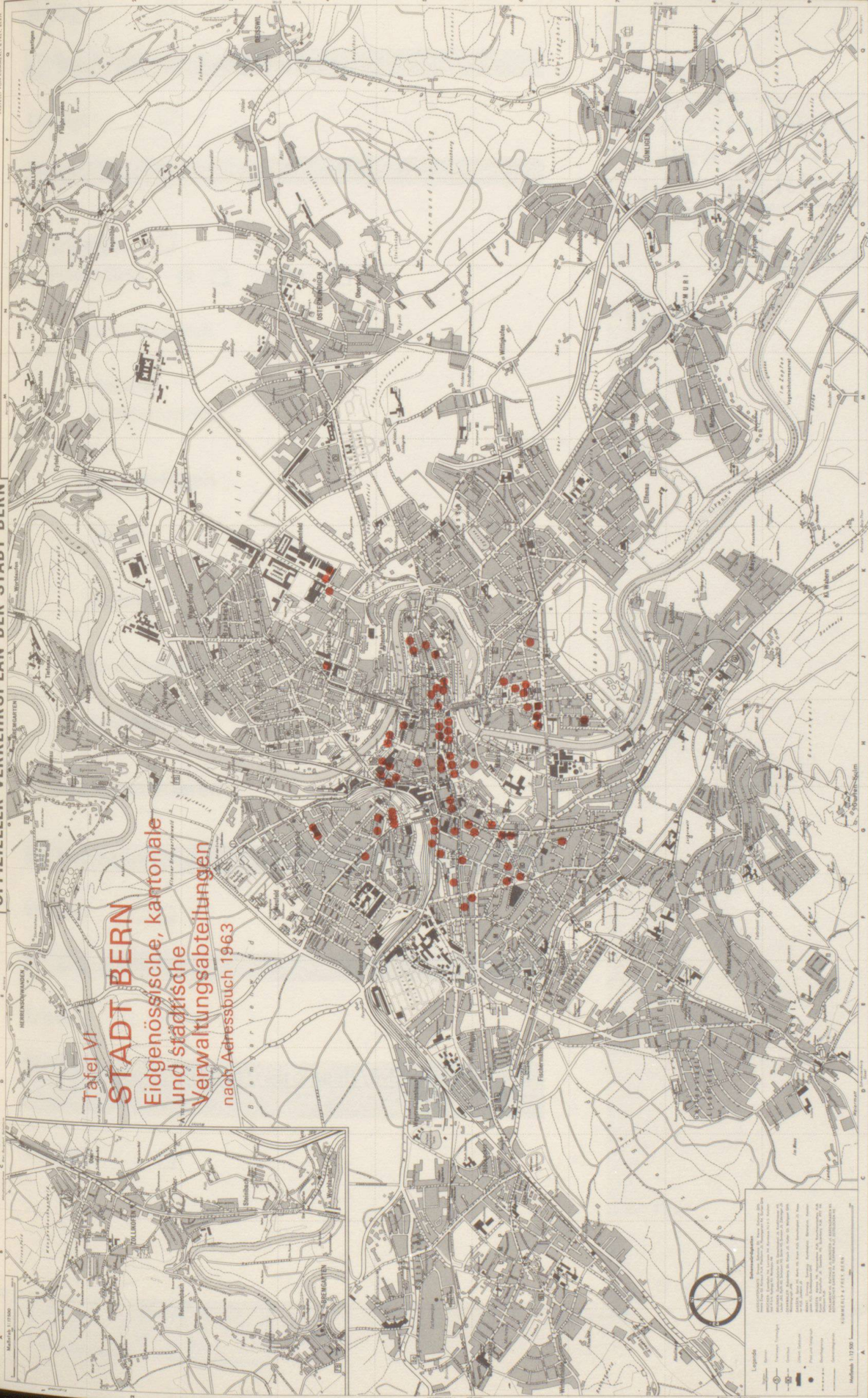
- Hauptverkehrsstrasse
- Nebenverkehrsstrasse
- Fussweg
- Radweg
- Eisenbahn
- Buslinie
- Flughafen
- Bahnhof
- Postamt
- Rathaus
- Universität
- Kirche
- Park
- Fluss
- Kanal
- See
- Wald
- Feld
- Gärten
- Industrie
- Wohngebiet
- Geschäftszentrum
- Parkhaus
- Haltepunkt
- Bushaltestelle
- Flughafen
- Bahnhof
- Postamt
- Rathaus
- Universität
- Kirche
- Park
- Fluss
- Kanal
- See
- Wald
- Feld
- Gärten
- Industrie
- Wohngebiet
- Geschäftszentrum
- Parkhaus
- Haltepunkt
- Bushaltestelle

EMMENTHALER VERLAG
Bern 1963



Tafel VI

STADT BERN
Eidgenössische, kantonale
und städtische
Verwaltungsabteilungen
nach Adressbuch 1963



Legende

- Eidgenössische Verwaltung
- Kantonale Verwaltung
- Städtische Verwaltung
- Verwaltungsabteilung
- Verwaltungsabteilung (besonders)
- Verwaltungsabteilung (besonders)
- Verwaltungsabteilung (besonders)
- Verwaltungsabteilung (besonders)

MESSSTAB 1:12 500

VERMESSUNGSAMT DER STADT BERN

