Zeitschrift: Jahresbericht der Geographischen Gesellschaft von Bern

Herausgeber: Geographische Gesellschaft Bern

Band: 20 (1905-1906)

Anhang

Nutzungsbedingungen

Die ETH-Bibliothek ist die Anbieterin der digitalisierten Zeitschriften auf E-Periodica. Sie besitzt keine Urheberrechte an den Zeitschriften und ist nicht verantwortlich für deren Inhalte. Die Rechte liegen in der Regel bei den Herausgebern beziehungsweise den externen Rechteinhabern. Das Veröffentlichen von Bildern in Print- und Online-Publikationen sowie auf Social Media-Kanälen oder Webseiten ist nur mit vorheriger Genehmigung der Rechteinhaber erlaubt. Mehr erfahren

Conditions d'utilisation

L'ETH Library est le fournisseur des revues numérisées. Elle ne détient aucun droit d'auteur sur les revues et n'est pas responsable de leur contenu. En règle générale, les droits sont détenus par les éditeurs ou les détenteurs de droits externes. La reproduction d'images dans des publications imprimées ou en ligne ainsi que sur des canaux de médias sociaux ou des sites web n'est autorisée qu'avec l'accord préalable des détenteurs des droits. En savoir plus

Terms of use

The ETH Library is the provider of the digitised journals. It does not own any copyrights to the journals and is not responsible for their content. The rights usually lie with the publishers or the external rights holders. Publishing images in print and online publications, as well as on social media channels or websites, is only permitted with the prior consent of the rights holders. Find out more

Download PDF: 09.12.2025

ETH-Bibliothek Zürich, E-Periodica, https://www.e-periodica.ch

Taf. I.

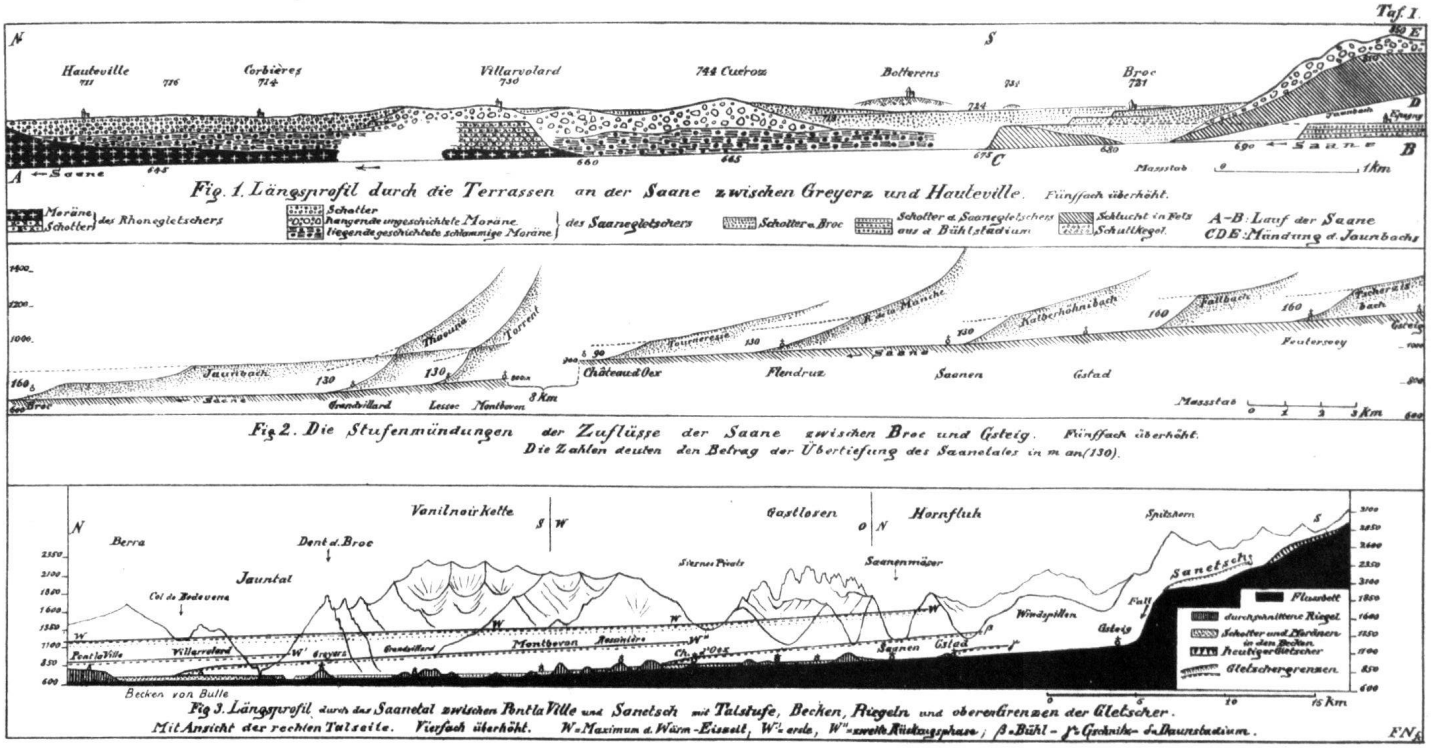

Fig. 1. Längsprofil durch die Terrassen an der Saane zwischen Greyerz und Hauteville. Fünffach überhöht.

Fig. 2. Die Stufenmündungen der Zuflüsse der Saane zwischen Broc und Gsteig. Fünffach überhöht.
Die Zahlen deuten den Betrag der Übertiefung des Saanetales in m an (130).

Fig. 3. Längsprofil durch das Saanetal zwischen Pont la Ville und Sanetsch mit Talstufe, Becken, Riegeln und oberen Grenzen der Gletscher.
Mit Ansicht der rechten Talseite. Vierfach überhöht. W = Maximum d. Würm-Eiszeit, W' = erste, W'' = zweite Rückzugsphase; β = Bühl- γ = Gschnitz- d. Daunstadium.

GRAPH. KUNSTANSTALT H. KÜMMERLY & FREY, BERN.

Taf. II.

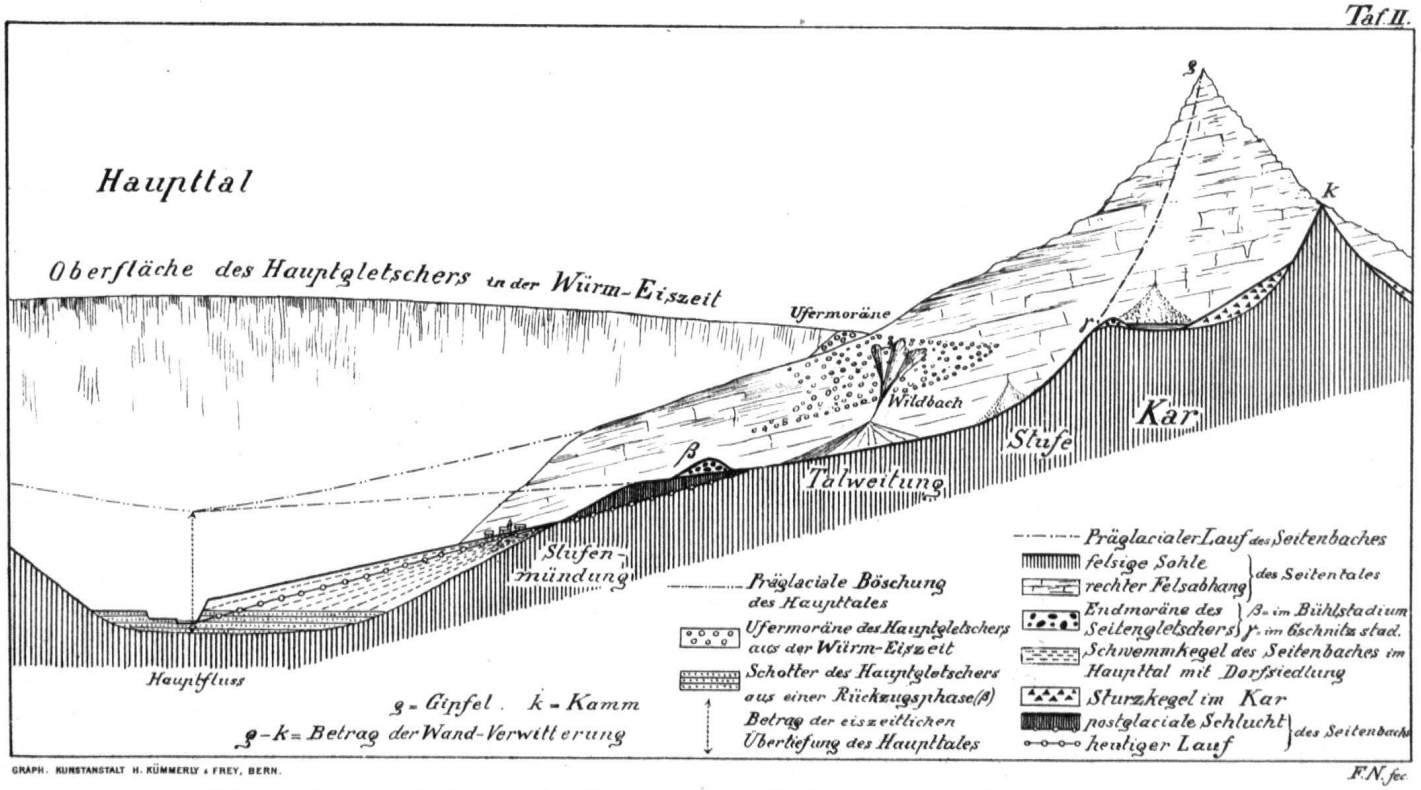

GRAPH. KUNSTANSTALT H. KÜMMERLY & FREY, BERN.

F.N. fec.

Schematischer Längsschnitt durch ein Seitental in den Freiburger-Alpen.

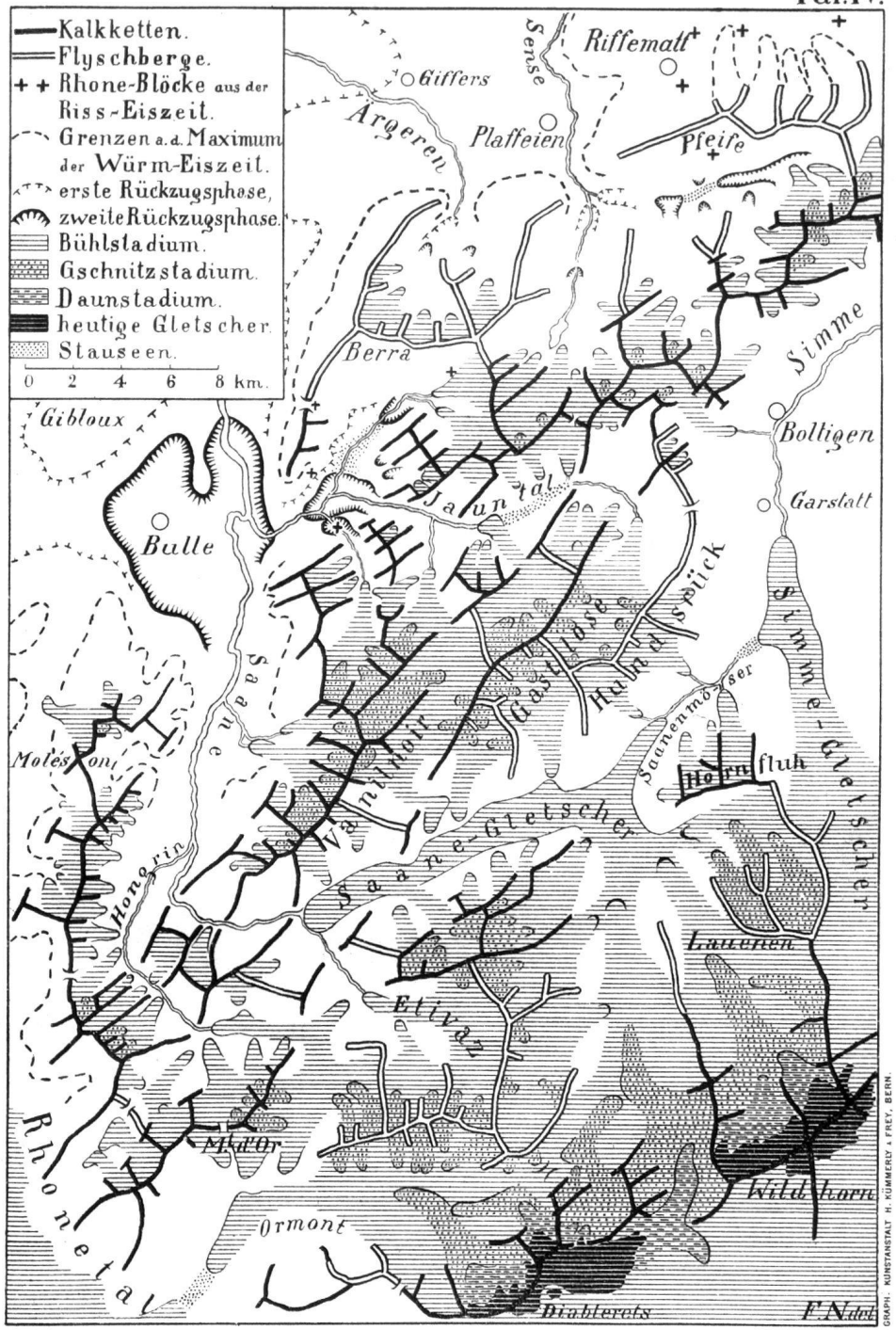

Gletscherkarte vom Saanegebiet.

Fig. 1. Quertal im Kettenjura.
Die harten Schichten bilden zackige, jäh aufstrebende Formen. Diese sind nur durch Verwitterung u. fliessendes Wasser entstanden. Motive von Court u. Moutier.

Fig. 2. Quertal in den Freiburger Kalkalpen.
g = obere Gletschergrenze; bis g gerundete, darüber zackige Felsrippen
M' u. M² = Endmoränen d. Hauptgletschers. m = Moräne des Kargletschers. K = Kar.
r = Rundbuckel: Motiv Rossinière. G: Motiv Greyerz. H: Motiv Montboron. J: Jauntal.

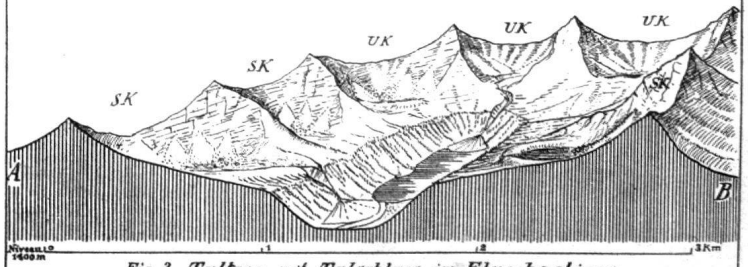

Fig. 3. Taltrog mit Talschluss im Flyschgebirge.
Profil A–B ist gleich dem Querprofil Blattenhorn-Arnensee-Arnenhorn. Höhe: Länge: 1:1
UK: Ursprungskare SK: Seitenkare. Motive aus d. Tornettaz-Gruppe.

GRAPH. KUNSTANSTALT H. KÜMMERLY & FREY, BERN. F.N. del.

Karte der quartären Ablagerungen des Saanegebietes

von Fritz Nussbaum.

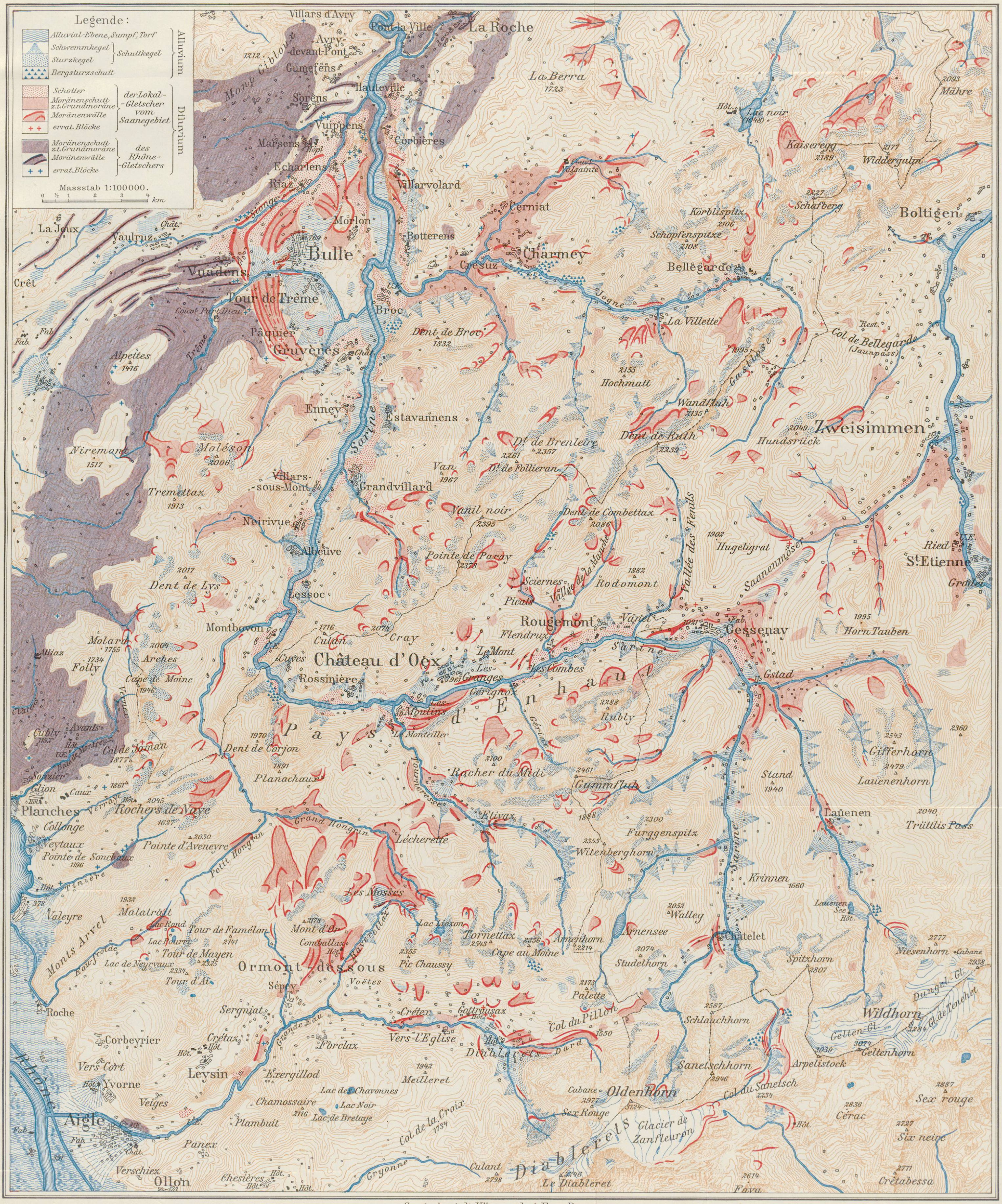

Geogr. Anstalt Kümmerly & Frey, Bern.