

**Zeitschrift:** Jahrbuch der Schweizerischen Gesellschaft für Ur- und Frühgeschichte  
= Annuaire de la Société Suisse de Préhistoire et d'Archéologie =  
Annuario della Società Svizzera di Preistoria e d'Archeologia

**Herausgeber:** Schweizerische Gesellschaft für Ur- und Frühgeschichte

**Band:** 68 (1985)

**Rubrik:** Alt- und Mittelsteinzeit = Paléolithique et Mésolithique = Paleolitico e Mesolitico

### **Nutzungsbedingungen**

Die ETH-Bibliothek ist die Anbieterin der digitalisierten Zeitschriften auf E-Periodica. Sie besitzt keine Urheberrechte an den Zeitschriften und ist nicht verantwortlich für deren Inhalte. Die Rechte liegen in der Regel bei den Herausgebern beziehungsweise den externen Rechteinhabern. Das Veröffentlichen von Bildern in Print- und Online-Publikationen sowie auf Social Media-Kanälen oder Webseiten ist nur mit vorheriger Genehmigung der Rechteinhaber erlaubt. [Mehr erfahren](#)

### **Conditions d'utilisation**

L'ETH Library est le fournisseur des revues numérisées. Elle ne détient aucun droit d'auteur sur les revues et n'est pas responsable de leur contenu. En règle générale, les droits sont détenus par les éditeurs ou les détenteurs de droits externes. La reproduction d'images dans des publications imprimées ou en ligne ainsi que sur des canaux de médias sociaux ou des sites web n'est autorisée qu'avec l'accord préalable des détenteurs des droits. [En savoir plus](#)

### **Terms of use**

The ETH Library is the provider of the digitised journals. It does not own any copyrights to the journals and is not responsible for their content. The rights usually lie with the publishers or the external rights holders. Publishing images in print and online publications, as well as on social media channels or websites, is only permitted with the prior consent of the rights holders. [Find out more](#)

**Download PDF:** 16.01.2026

**ETH-Bibliothek Zürich, E-Periodica, <https://www.e-periodica.ch>**

## Alt- und Mittelsteinzeit – Paléolithique et Mésolithique – Paleolitico e Mesolitico

## Barberêche, distr. du Lac, FR

*Balmettes*

CN 1185, 579 340/190 440

Grattoir caréné en silex blanchâtre du Paléolithique supérieur ou du début du Mésolithique.

*(Archéologie Fribourgeoise. Chronique Archéologique 1980-1982. Fribourg 1985)*

## Cormagens, distr. de la Sarine, FR

*Bois de St-Théodule*

CN 1185, 577 425/186 800

Silex, quartzits éocènes et radiolarithes datant du Mésolithique.

*Les Moulins*

CN 1185, 577 225/187 950

Gros éclat de silex brun retouché. Paléolithique moyen?

*(Archéologie Fribourgeoise. Chronique Archéologique 1980-1982. Fribourg 1985)*

## Düdingen, Sensebezirk, FR

*Chastels*

LK 1185, 580 150/185 860

Sieben Abschlüge aus grauem Ölquarzit, davon zwei retuschiert. Ausgehendes Paläolithikum bis Mesolithikum.

*Eggenacker*

LK 1185, 581 480/191 930

Kratzer aus grauem Ölquarzit und Abschlüge aus Ölquarzit und Radiolarit. Ausgehendes Paläolithikum bis Mesolithikum.

*Grossmatte*

LK 1185, 577 830/187 400 und 577 970/187 600

Abschlüge aus weissem Silex und grauem Ölquarzit. Datierung unsicher.

*Rainboden*

LK 1185, 578 400/188 490

Weisse Silexklinge mit umlaufender Steilretusche. Frühes Mesolithikum.

*(Freiburger Archäologie. Archäologischer Fundbericht 1980-1982. Freiburg 1985)*

## Granges-Paccot, distr. de la Sarine, FR

*Agy*

CN 1185, 578 200/186 100

Grand éclat de quartzit éocène partiellement retouché. Mésolithique?

*Fin de Morat*

CN 1185, 577 810/186 520

Deux grattoirs en silex. Mésolithique.

*(Archéologie Fribourgeoise. Chronique Archéologique 1980-1982. Fribourg 1985)*

## Grenng, distr. du Lac, FR

*Pré de la Blancherie*

CN 1165, 573 400/196 820

Plusieurs silex dont un grand éclat retouché. Mésolithique.

*(Archéologie Fribourgeoise. Chronique Archéologique 1980-1982. Fribourg 1985)*

## Haut-Vully, distr. du Lac, FR

*En Vauvessin*

CN 1165, 571 550/200 900

Silex retouché de couleur grisâtre découvert à quelque 500 m au Sud du site mésolithique de Joressant-En Chavanel.

*(Archéologie Fribourgeoise. Chronique archéologique 1980-1982. Fribourg 1985)*

## Jeuss, Seebezirk, FR

*Biberenmatten*

LK 1165, 579 800/194 130

Kleiner Abschlag aus grauem Ölquarzit mit Bulbus und seitlichen Retuschen, wohl mesolithisch.

*(Freiburger Archäologie. Archäologischer Fundbericht 1980-1982. Freiburg 1985).*

## Lentigny, distr. de la Sarine, FR

*Au Pâquier*

CN 1205, 567 500-600/178 300-340

85 pièces en silex, quartzite éocène, radiolarithe et cristal de roche datants du Paléolithique supérieur (Magdalénien) jusqu'au Néolithique.  
(*Archéologie Fribourgeoise. Chronique Archéologique 1980-1982. Fribourg 1985*)

Le Locle, distr. du Locle, NE

#### *Col des Roches*

Revision du gisement mésolithique – néolithique (AS 7, 1984, 2, 34-41).

Lurtigen, Seebezirk, FR

#### *Gotto – Zanifeld*

LK 1165, 580 250/198 160 und 580 360/198 100  
Flur Gotto: retuschierte Spitze aus hellgrauem Silex, wohl spätes Jungpaläolithikum, und Abschlag aus honigbraunem Silex. Zanifeld: kleine, querabretuschierte Klinge, frühmésolithisch?  
(*Freiburger Archäologie. Archäologischer Fundbericht 1980-1982. Freiburg 1985*)

Mont-la-Ville, distr. de Cossonay, VD

#### *Col du Mollendruz, Abri Freymond*

Depuis le premier sondage effectué à l'abri Freymond en 1981 (voir ASSPA 66, 1983, 241-243), des campagnes de fouilles ont pu avoir lieu chaque été (1982, 1983, 1984) grâce à l'appui de la section des MHA VD. Le but de ces recherches consiste, dans un premier temps, à exploiter de manière exhaustive les couches superficielles, qui témoignent de fréquentations répétées de l'abri, échelonnées du Néolithique au Moyen-âge. Dans l'attente de l'analyse spatiale de chacune de ces phases d'occupation, il sera présenté ici quelques renseignements inédits concernant la séquence chronologique (préhistorique) du gisement et quelques aspects ponctuels de l'horizon néolithique.

##### 1. Mésolithique

– Datation radiocarbone: CRG 431,  $8207 \pm 206$  (âge conventionnel BP).

Charbons de bois provenant de la couche 4d, niveau d'occupation mésolithique très dense, très riche en silex. L'industrie lithique se rattache à un mésolithique ancien, d'affinité sauvéterrienne. La datation correspond très bien aux prévisions basées sur la typologie, quoique légèrement plus récente que des datations obtenues pour des gisements comparables:



Fig. 1. Mont-la-Ville VD, Col du Mollendruz, Abri Freymond. Grand foyer néolithique (St 4) d'un diamètre de 90 cm et d'une profondeur de 40 cm, daté par le C14 de  $5484 \pm 128$  BP.

- Ogens VD:  $8735 \pm 150$  et  $8530 \pm 100$  BP.
- Collombey-Vionnaz VS: entre  $8730 \pm 100$  et  $8420 \pm 140$  BP.

La suite des travaux permettra de préciser ces données et peut-être d'établir une séquence à l'intérieur du Mésolithique ancien.

##### 2. Néolithique

– Datation radiocarbone: CRG 430,  $5484 \pm 128$  (âge conventionnel BP).

Charbons de bois d'un grand foyer (fig. 1) situé à la base de l'horizon néolithique (couche 4sup). Présence de quelques tessons dans la partie supérieure de son remplissage.

Cette datation serait relativement ancienne pour un ensemble néolithique moyen Chassey-Cortailod-Lagozza dont le début n'est généralement pas antérieur à 5150 BP (Gallay, Olive, Carazzetti, ASSPA 66, 1983, 43-73). Cette indice «d'ancienneté» est conforté par la présence de quelques tessons à décor Rössen (pastilles repoussées, voir fig. 2,1.2) découverts malheureusement en position secondaire (remaniement militaire) et sans relation directe avec le foyer daté. Par ailleurs, le fond céramique néolithique est relativement peu abondant et n'apporte pas beaucoup de précisions quant à son attribution.

En conclusion, dans l'état actuel de nos recherches il est impossible de savoir si l'on est en présence d'un ensemble unique ou de plusieurs complexes culturels successifs, bien que l'analyse de terrain autorise cette dernière supposition. En effet, l'horizon néolithique (épais niveau charbonneux, riche en cendres, plaques d'argile rubéfié et pierres éclatées au feu) présente plusieurs phases d'installation avec foyers, trous de poteau, fosses. Sépulture: Une petite sépulture (fig. 3), adossée à la paroi rocheuse, au cœur

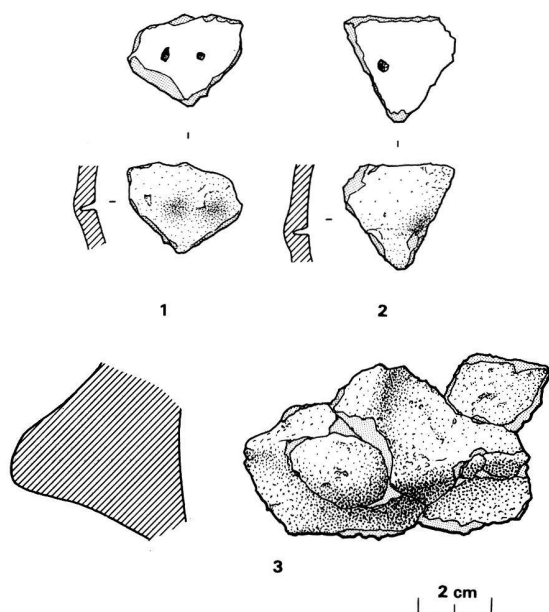


Fig. 2. Mont-la-Ville VD, Col du Mollendruz, Abri Freymond. 1 et 2 tessons néolithiques à pastilles (décor Roessen); 3 fragment de jarre à cordons du Bronze ancien. Dessin S. Aeschlimann.

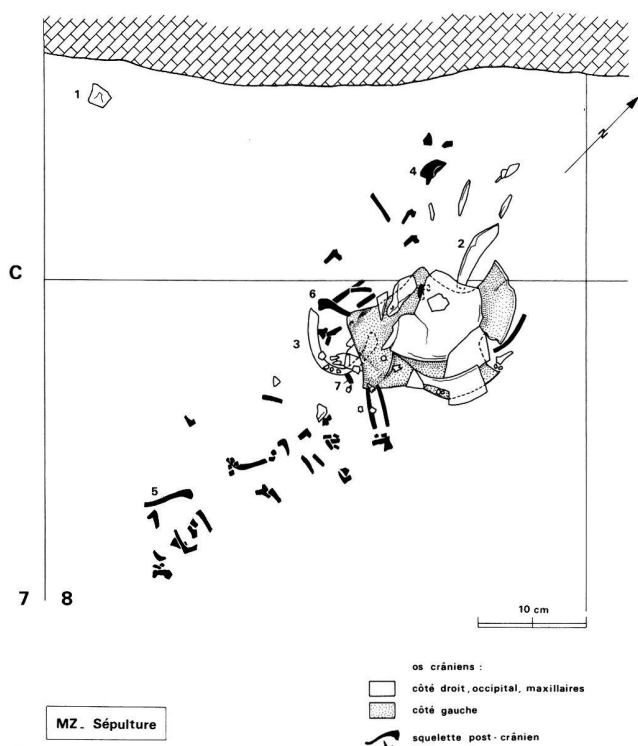


Fig. 3. Mont-la-Ville VD, Col du Mollendruz, Abri Freymond. Sépulture d'enfant (environ 2 ans), probablement néolithique. 1 temporal droit; 2 occipital; 3 mandibule; 4. omoplate droite; 5 clavicule droite; 6 clavicule gauche; 7 radius.

d'une zone excavée par les militaires (ASSPA 66, 1983, 242, fig. 2), est apparue presque en surface du sol actuel. Son insertion stratigraphique est par conséquent des plus délicates, elle appartient déjà aux limons jaunes (couche 4) et pourrait donc être mésolithique ou, beaucoup plus vraisemblablement, contemporaine de l'occupation néolithique la plus ancienne (couche 4sup).

Il s'agit d'un enfant d'environ 24 mois inhumé en pleine terre, sans aménagement aucun, la fosse elle-même étant peu visible (destruction partielle). Le squelette, orienté nord-sud, comprenant le crâne, les clavicules, l'omoplate droite, un fragment de radius, quelques côtes et vertèbres (étude anthropologique C. Simon, Genève), a subi une destruction ou dispersion importante des éléments post-craniens. Aucun mobilier ne semble associé à cette inhumation, les quelques silex rencontrés pouvant être attribués à la couche encaissante.

### 3. Bronze ancien

Découvertes au cours de la campagne 1983 de fragments d'une grande jarre rhodanienne (cordons lisses articulés et languette de préhension, voir fig. 2,3) qui s'insère dans la phase final du Bronze ancien (B.A.IV de Gallay).

Cette poterie est en relation avec un trou de poteau.

MHA VD  
Gervaise Pignat  
Pierre Crotti

Murten, Seebezirk, FR

Sandacker

LK 1165, 576 970/197 510

Mehrere Silexabschläge, davon einer retuschiert. Gefunden in der Oberen Combette und im Sandacker.

(Freiburger Archäologie. Archäologischer Fundbericht 1980-1982. Freiburg 1985)

Noréaz, distr. de la Sarine, FR

Inclausaz

CN 1185, 569 820/182 480

Deux fragments de nucléus en quartzit éocène, mésolithiques?

(Archéologie Fribourgeoise. Chronique Archéologique 1980-1982. Fribourg 1985)

## Ried bei Kerzers, Seebezirk, FR

*Hölle*

LK 1165, 579 950/201 030

Silexgeräte und -abschläge sowie ein Abschlag aus grauem Ölquarzit wurden während den Ausgrabungen der mittelbronzezeitlichen Fundstelle geborgen. Sie dürften einen frühmesolithischen Siedlungsplatz anzeigen.

(*Freiburger Archäologie. Archäologischer Fundbericht 1980-1982. Freiburg 1985*)

## Tafers, Sensebezirk, FR

*Fälgeschür – Tafersmatta*

LK 1185, 581 600/185 800

Honigbraun durchscheinende Klinge und Klinge aus grauem Ölquarzit. Ausgehende Altsteinzeit.

(*Freiburger Archäologie. Archäologischer Fundbericht 1980-1982. Freiburg 1985*)

## Jungsteinzeit – Néolithique – Neolitico

## Arlesheim, Bez. Arlesheim, BL

*Birseck-Ermitage*

Durch die freundliche Vermittlung von H. Hänggi, Arlesheim, konnte aus dem Museum Trotte eine Steinbeilklinge übernommen werden, welche Lehrer Aug. Sumpf «beim Fällen eines Baumes in der Ermitage gefunden» hatte. Der Zeitpunkt der Auffindung ist nicht bekannt. Die Steinbeilklinge aus Kielesschiefer (Gesteinsbestimmung durch M. Joos, Basel) zeigt eine gepickte Oberfläche im Bereich des Nackens und auf den seitlichen Flächen bis zum Schneidenansatz (Abb. 4). Länge 71 mm, Breite

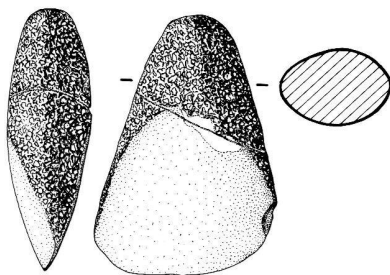


Abb. 4. Arlesheim BL, Birseck-Ermitage. Steinbeilklinge. M 1:2.

## Wartau, Bez. Werdenberg, SG

*Oberschan «Moos»*

LK 1135, 219 800/753 625

Die Abteilung Ur- und Frühgeschichte der Universität Zürich untersuchte mit Mitteln des Schweiz. Nationalfonds zur Förderung der wissenschaftlichen Forschung im September 1984 die Umgebung der mesolithischen Fundstelle Oberschan «Moos» (vgl. F. Hürlimann, JbSGUF 64, 1981, 23-26). Auf einem Hügelplateau über der Grabungsstelle von 1969 wurde ein Lagerplatz entdeckt, der 1985 vollständig erforscht werden soll.

Dokumentation: Abteilung Ur- und Frühgeschichte der Universität Zürich.

Standort der Funde: Abteilung Ur- und Frühgeschichte der Universität Zürich, später Kt. St. Gallen.

Universität Zürich  
Abteilung Ur- und Frühgeschichte

50 mm, Dicke 24 mm. Weitere Steinbeilfunde aus Birseck-Ermitage vgl. JbSGU 3, 1910, 33; 20, 1928, 30; 31, 1939, 54.

Standort des Fundes: AMABL, Inv. Nr. 6.38.

AMABL  
Jürg Sedlmeier

## Bagnes, distr. d'Entremont, VS

*Villette*

Tombes néolithiques similaires à celles de Sembrancher, découvertes lors des travaux de soubassement en vue de la construction d'un nouveau bâtiment. (*Nouvelliste et Feuille d'Avis du Valais, Sion, 7 août 1984*)

## Barberêche, distr. du Lac, FR

*Katzensteig*

CN 1185, 577 320/188 920

Petite hache néolithique polie aux deux extrémités et aménagée par sciage et polissage. A quelques centai-