

Zeitschrift: Jahresberichte aus Augst und Kaiseraugst
Herausgeber: Augusta Raurica
Band: 41 (2020)

Inhaltsverzeichnis

Nutzungsbedingungen

Die ETH-Bibliothek ist die Anbieterin der digitalisierten Zeitschriften auf E-Periodica. Sie besitzt keine Urheberrechte an den Zeitschriften und ist nicht verantwortlich für deren Inhalte. Die Rechte liegen in der Regel bei den Herausgebern beziehungsweise den externen Rechteinhabern. Das Veröffentlichen von Bildern in Print- und Online-Publikationen sowie auf Social Media-Kanälen oder Webseiten ist nur mit vorheriger Genehmigung der Rechteinhaber erlaubt. [Mehr erfahren](#)

Conditions d'utilisation

L'ETH Library est le fournisseur des revues numérisées. Elle ne détient aucun droit d'auteur sur les revues et n'est pas responsable de leur contenu. En règle générale, les droits sont détenus par les éditeurs ou les détenteurs de droits externes. La reproduction d'images dans des publications imprimées ou en ligne ainsi que sur des canaux de médias sociaux ou des sites web n'est autorisée qu'avec l'accord préalable des détenteurs des droits. [En savoir plus](#)

Terms of use

The ETH Library is the provider of the digitised journals. It does not own any copyrights to the journals and is not responsible for their content. The rights usually lie with the publishers or the external rights holders. Publishing images in print and online publications, as well as on social media channels or websites, is only permitted with the prior consent of the rights holders. [Find out more](#)







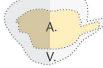















Download PDF: 07.01.2026

ETH-Bibliothek Zürich, E-Periodica, <https://www.e-periodica.ch>

Inhalt

Editorial	2	<i>Debora Schmid</i>
Das Jahr 2019 im Rückblick	5	<i>Debora Schmid</i>
Publikationen 2019	7	<i>Debora Schmid</i>
Ausgrabungen in Augst im Jahre 2019	11	<i>Cédric Grezet</i> (mit Beiträgen von <i>Simon Friz</i> , <i>Thomas Hufschmid</i> , <i>Markus Peter</i> , <i>Urs Rosemann</i> und <i>Fredy von Wyl</i>)
Ausgrabungen in Kaiseraugst im Jahre 2019	67	<i>Jakob Baerlocher</i> (mit Beiträgen von <i>Manuel Buess</i> , <i>Shona Cox</i> , <i>Lukas Grolimund</i> und unter Mitarbeit von <i>Clara Saner</i>)
Restaurierungsarbeiten an den Monumenten von Augst und Kaiseraugst im Jahre 2019	125	<i>Thomas Hufschmid</i>
Geophysikalische Prospektionen 2019 in Augusta Raurica	141	<i>Urs Rosemann</i> , <i>Peter Milo</i> , <i>Till Sonnemann</i> , <i>Christoph Buser</i> , <i>Mario Ranzinger</i> , <i>Hans Sütterlin</i> , <i>Tomáš Tencer</i> und <i>Michal Vágner</i>
Römische Bleiplomben aus Augst und Kaiseraugst	163	<i>Nikolas Hächler</i>
In Stein gemeisselt: Petrografie und Provenienz der Inschriftträger von Augusta Raurica	169	<i>Philippe Rentzel</i>
Eine rätselhafte Gruppe römischer Ziegelobjekte	195	<i>Rudolf Känel</i> und <i>Urs Rohrbach</i>
Vierundachtzigster Jahresbericht der Stiftung Pro Augusta Raurica 1. Januar bis 31. Dezember 2019	227	<i>Hansjörg Reinau</i>
Familienanlässe der Stiftung Pro Augusta Raurica im Jahre 2019	229	<i>Renate Lakatos</i>

Legende zu den Planabbildungen

Römerhaus 2019.056	Grabung aktuelles Jahr und Vorgangsnummer		Hypokaustpfeiler
	Fundort aktuell		Feuerstelle
	Fundort anderer Jahre		Kalkbrennofen
MIR 3	Mauer Archäologie aktuell		Mörtelgussboden
	Mauer Archäologie aktuell ergänzt		Stein
2019.056	Grabungsfläche aktuell (Situationsplan)		Sandstein rot (Helligkeit je nach Plan)
2019.056	Grabungsfläche aktuell (Grabungsplan) mit Feldunterteilung		Ziegel (Helligkeit je nach Plan)
2009.001	Grabungsfläche anderer Jahre		Kalkstein
	Profil		Steinbruch (Abbau- und Vorbereitungszone) ausgegraben/ergänzt
	Mauer Geoprospektion (Helligkeit je nach Plan)		Ergolz
	Mauer Archäologie ausgegraben (Helligkeit je nach Plan)		Gewässer/Gewässer alternativer Verlauf
	Mauer Archäologie ergänzt		Rhein
	Mauer Luftbildprospektion (Helligkeit je nach Plan)		Rheintiefe
	Durchgang, Türschwelle oder Fenster		Gewässer (Lageplan Grabung)
	Graben Archäologie ausgegraben/ergänzt lineare Darstellung		Wallstrasse
	Graben Archäologie ausgegraben/ergänzt flächige Darstellung		Parzellengrenze und -nummer (Helligkeit je nach Plan)
	Strasse Archäologie ausgegraben/ergänzt Portikus Archäologie ausgegraben/ergänzt		Stundglas
	Strasse Archäologie Geoprospektion		Höhenlinie
	wichtiges römisches Bauwerk		Rathaus
	Brandgrab		modernes Gebäude mit Parzellengrenze und Hausnummer
	Körpergrab		Übersichtsplan modern
	Ausrichtung Skelett		
	Grabstein		
	Gräberfeld		