

Objekttyp: **TableOfContent**

Zeitschrift: **Jahresberichte aus Augst und Kaiseraugst**

Band (Jahr): **40 (2019)**

PDF erstellt am: **09.08.2024**

Nutzungsbedingungen

Die ETH-Bibliothek ist Anbieterin der digitalisierten Zeitschriften. Sie besitzt keine Urheberrechte an den Inhalten der Zeitschriften. Die Rechte liegen in der Regel bei den Herausgebern.

Die auf der Plattform e-periodica veröffentlichten Dokumente stehen für nicht-kommerzielle Zwecke in Lehre und Forschung sowie für die private Nutzung frei zur Verfügung. Einzelne Dateien oder Ausdrucke aus diesem Angebot können zusammen mit diesen Nutzungsbedingungen und den korrekten Herkunftsbezeichnungen weitergegeben werden.

Das Veröffentlichen von Bildern in Print- und Online-Publikationen ist nur mit vorheriger Genehmigung der Rechteinhaber erlaubt. Die systematische Speicherung von Teilen des elektronischen Angebots auf anderen Servern bedarf ebenfalls des schriftlichen Einverständnisses der Rechteinhaber.

Haftungsausschluss

Alle Angaben erfolgen ohne Gewähr für Vollständigkeit oder Richtigkeit. Es wird keine Haftung übernommen für Schäden durch die Verwendung von Informationen aus diesem Online-Angebot oder durch das Fehlen von Informationen. Dies gilt auch für Inhalte Dritter, die über dieses Angebot zugänglich sind.





Ein Dienst der *ETH-Bibliothek*
ETH Zürich, Rämistrasse 101, 8092 Zürich, Schweiz, www.library.ethz.ch

<http://www.e-periodica.ch>

Inhalt

Editorial	2	<i>Debora Schmid</i>
Das Jahr 2018 im Rückblick	5	<i>Debora Schmid</i>
Publikationen 2018	6	<i>Debora Schmid</i>
Ausgrabungen in Augst im Jahre 2018	9	<i>Cédric Grezet</i> (mit Beiträgen von <i>Corinne Hodel</i> , <i>Urs Rosemann</i> und <i>Fredy von Wyl</i>)
Ausgrabungen in Kaiseraugst im Jahre 2018	55	<i>Jakob Baerlocher</i> (mit Beiträgen von <i>Shona Cox</i> , <i>Lukas Grolimund</i> , <i>Rudolf Känel</i> , <i>Noah Steuri</i> , <i>Viera Trancik Petitpierre</i> und unter Mitarbeit von <i>Clara Saner</i>)
Archäologie vor Ort vermittelt: Die Publikumsgrabung 2018.058 in Augusta Raurica	141	<i>Markus Schaub</i>
Das Strassennetzwerk von Augusta Raurica – neu betrachtet mit Space Syntax	151	<i>Sven Straumann</i> , <i>Urs Rosemann</i> und <i>Hans Sütterlin</i>
Geophysikalische Prospektion 2018 in Augusta Raurica: Neue Erkenntnisse zu Grienmatt, Kastelen, Obermühle, Schönbühl und Südforum	193	<i>Urs Rosemann</i> , <i>Peter Milo</i> , <i>Till Sonnemann</i> und <i>Hans Sütterlin</i>
Drei Rheinbrücken in Augusta Raurica? Quellenlage, Forschungsgeschichte und Diskussionen zu den Rheinbrücken von Augusta Raurica: Teil 2	221	<i>Markus Schaub</i>
Die Wandmalereien in der Insula 8: Eine Neuuntersuchung der Funde von 1919	265	<i>Yves Dubois</i> und <i>Cindy Vaucher</i>
Ein Zeugnis über Handel mit Fundmünzen aus Augusta Raurica um das Jahr 1600	319	<i>Günther E. Thüry</i>
Dreiundachtzigster Jahresbericht der Stiftung Pro Augusta Raurica 1. Januar bis 31. Dezember 2018	321	<i>Hansjörg Reinau</i>
Familienanlässe der Stiftung Pro Augusta Raurica im Jahre 2018	323	<i>Renate Lakatos</i>

Legende zu den Planabbildungen

Römerhaus 2018.056		Grabung aktuelles Jahr und Vorgangsnummer		Hypokaustpfeiler
		Fundort aktuell		Feuerstelle
		Fundort anderer Jahre		Kalkbrennofen
		Mauer Archäologie aktuell		Mörtelgussboden
		Mauer Archäologie aktuell ergänzt		Stein
2018.056		Grabungsfläche aktuell (Situationsplan)		Sandstein rot (Helligkeit je nach Plan)
2018.056		Grabungsfläche aktuell (Grabungsplan) mit Feldunterteilung		Ziegel (Helligkeit je nach Plan)
2009.001		Grabungsfläche anderer Jahre		Kalkstein
		Profil		Steinbruch (Abbau- und Vorbereitungszone) ausgegraben/ergänzt
		Mauer Geoprospektion (Helligkeit je nach Plan)		Gewässer/Gewässer alternativer Verlauf
		Mauer Archäologie ausgegraben (Helligkeit je nach Plan)		Rheintiefe
		Mauer Archäologie ergänzt		Gewässer (Lageplan Grabung)
		Mauer Luftbildprospektion (Helligkeit je nach Plan)		moderne Strasse
		Durchgang, Türschwelle oder Fenster		Parzellengrenze und -nummer (Helligkeit je nach Plan)
		Graben Archäologie ausgegraben/ergänzt lineare Darstellung		Bodenbedeckung und Flurname
		Graben Archäologie ausgegraben/ergänzt flächige Darstellung		Höhenlinie
		Strasse Archäologie ausgegraben/ergänzt Portikus Archäologie ausgegraben/ergänzt		modernes Gebäude mit Parzellengrenze
		Strasse Archäologie Geoprospektion		Übersichtsplan modern
		wichtiges römisches Bauwerk		
		Brandgrab		
		Körpergrab		
		Ausrichtung Skelett		
		Grabstein		
		Gräberfeld		