

Topographisches Inventar

Objektyp: **Chapter**

Zeitschrift: **INSA: Inventar der neueren Schweizer Architektur, 1850-1920: Städte = Inventaire suisse d'architecture, 1850-1920: villes = Inventario svizzero di architettura, 1850-1920: città**

Band (Jahr): **5 (1990)**

PDF erstellt am: **25.09.2024**

Nutzungsbedingungen

Die ETH-Bibliothek ist Anbieterin der digitalisierten Zeitschriften. Sie besitzt keine Urheberrechte an den Inhalten der Zeitschriften. Die Rechte liegen in der Regel bei den Herausgebern.

Die auf der Plattform e-periodica veröffentlichten Dokumente stehen für nicht-kommerzielle Zwecke in Lehre und Forschung sowie für die private Nutzung frei zur Verfügung. Einzelne Dateien oder Ausdrucke aus diesem Angebot können zusammen mit diesen Nutzungsbedingungen und den korrekten Herkunftsbezeichnungen weitergegeben werden.

Das Veröffentlichen von Bildern in Print- und Online-Publikationen ist nur mit vorheriger Genehmigung der Rechteinhaber erlaubt. Die systematische Speicherung von Teilen des elektronischen Angebots auf anderen Servern bedarf ebenfalls des schriftlichen Einverständnisses der Rechteinhaber.

Haftungsausschluss

Alle Angaben erfolgen ohne Gewähr für Vollständigkeit oder Richtigkeit. Es wird keine Haftung übernommen für Schäden durch die Verwendung von Informationen aus diesem Online-Angebot oder durch das Fehlen von Informationen. Dies gilt auch für Inhalte Dritter, die über dieses Angebot zugänglich sind.

3 Topographisches Inventar

3.1 Übersichtsplan

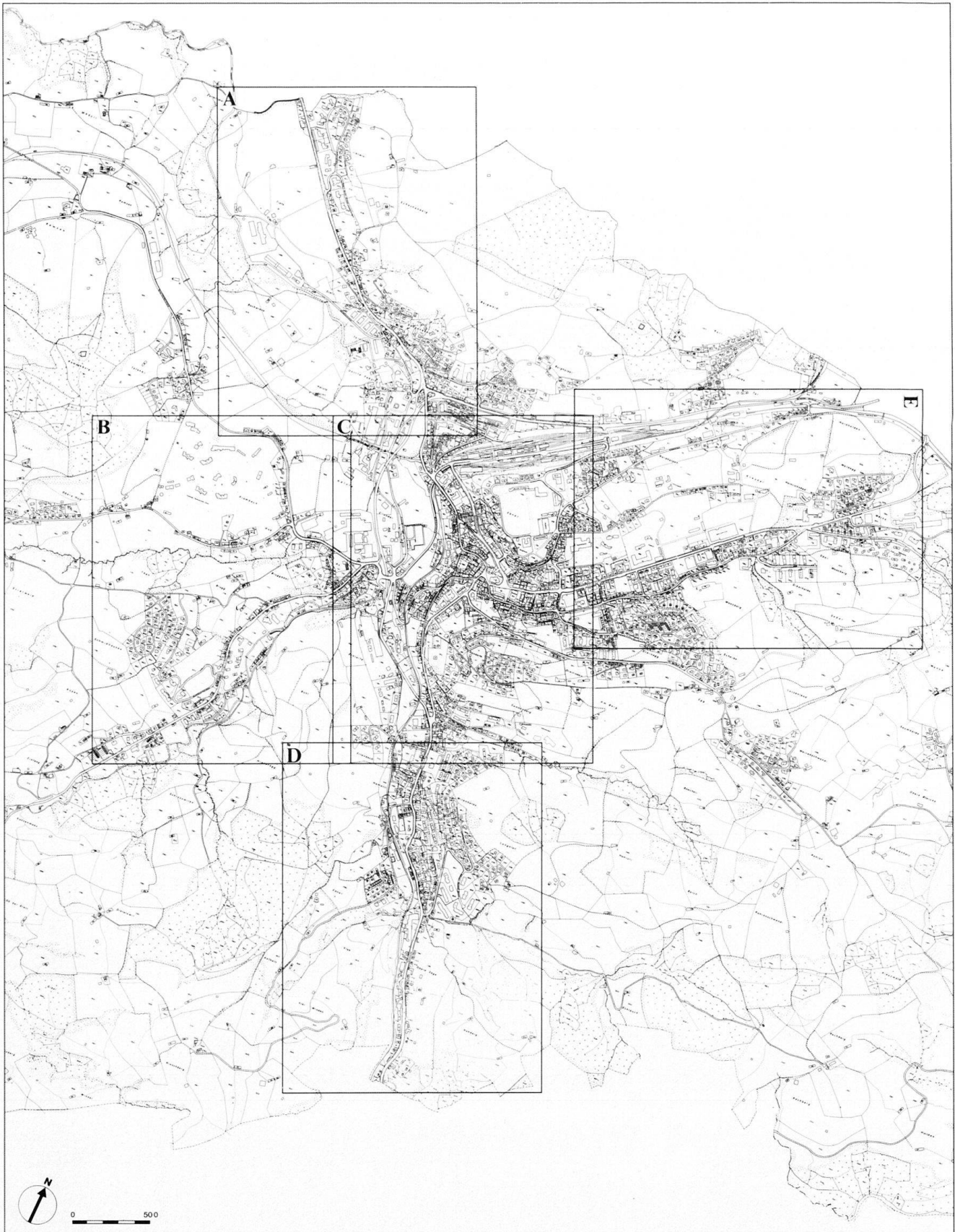


Abb. 46 Herisau. Übersichtsplan 1: 5000, Ingenieur- und Vermessungsbüro Werner Frischknecht, Herisau, 1988. Eingetragen die Lage der Ausschnitte Abb. 47–51.



Abb. 47 Herisau. Nördl. Siedlungsgebiet an Glatt (Untere Fabrik, Teufe) und Gossauerstrasse. Ausschnitt aus Abb. 46.



Abb. 48 Herisau. Westl. Siedlungsgebiet an der Glatt und an der Schwellbrunner-, Degersheimer- und Hubstrasse. Links oben Klinik und Pflegeheim Krombach. Ausschnitt aus Abb. 46.

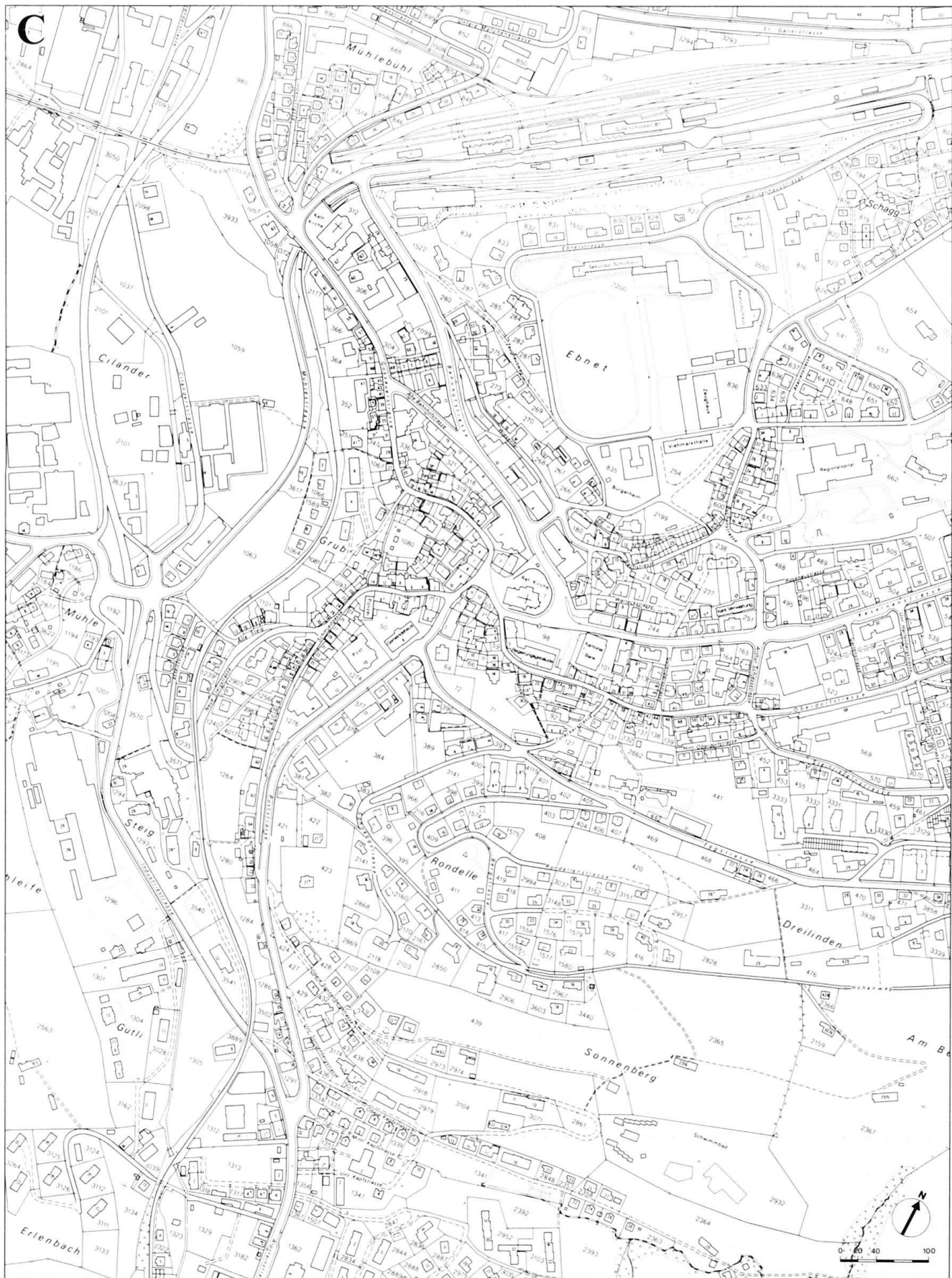


Abb. 49 Herisau. Östl. Siedlungsgebiet. Bahnhof, Ebnét, alter Ortskern. Ausschnitt aus Abb. 46.



Abb. 50 Herisau. Östl. Siedlungsgebiet. Parallel verlaufend: St. Gallerstrasse, Schützenstrasse, Kreuzstrasse, Kasernenstrasse, Oberdorfstrasse. Ausschnitt aus Abb. 46.



Abb. 51 Herisau. Südl. Siedlungsgebiet an Sägebach, Alpsteinstrasse und Nieschbergstrasse. Ausschnitt aus Abb. 46.

3.2 Standortverzeichnis

Das Verzeichnis erschliesst die im Inventar (Kapitel 3.3) aufgeführten öffentlichen Bauten sowie Gewerbe- und Industriebauten nach Gattungen. Aufgenommen sind auch abgebrochene Objekte und solche, die ihre ursprüngliche Nutzung geändert haben. Nicht aufgenommen sind Wohnbauten (zu den Ausnahmen siehe Einleitung Kapitel 3.3).

Allmend

Ebnet.

Alpen

Gross-Eugst. Langfluh. Steinkräzern.

Archive

Oberdorfstrasse Nr. 5. Platz.

Aussichtspunkte

Höhenweg. Poststrasse. Rosenberg. Rosenburg. Stäggenberg.

Ausstellungen und Feste

Ebnet (Projekt). Kasernenstrasse Nr. 45. Platz.

Bäder

Alpsteinstrasse Nr. 22. Gossauerstrasse Nr. 59. Kasernenstrasse Nrn. 45, 91–93. Nieschbergstrasse Ass. 2346. Obere Kapfstrasse, nach Nr. 12. Schwellbrunnerstrasse Ass. 2492.

Bahnbauten

Allgemein (Gesamtanlage): *Bahnareal*
Bahnhöfe: *Alpsteinstrasse Nr. 30A. Bahnhof. Bahnhofstrasse Nr. 12. Schachen.*
Geleiseanschlüsse: *Lindenstrasse Nr. 12. Schachen.*
Materialschuppen: *Walke.*
Unter- und Überführung: *Waisenhausstrasse.*
Wärterhäuschen: *Kasernenstr. Nr. 104.*

Banken

Buchenstrasse Nr. 4. Gossauerstrasse Nr. 8. Oberdorfstrasse Nrn. 3, 5, 2A. Poststrasse Nrn. 1, 14. Windegg Nr. 4.

Bauernhöfe

Bergli. Burg. Cilanderstrasse Nrn. 6, 20. Einfang. Gross-Eugst. Hubstrasse. Kreckel. Neunegg. Nieschberg. Schochenberg. Schützenstrasse Nr. 24. Schwänberg. Sturzenegg. Teufenau. Wiesen.

Bedürfnisanstalten

Industriestrasse. Neue Steig. Platz.

Bibliotheken

Oberdorfstrasse Nr. 1. Poststrasse Nr. 9.

Brücken

Bahnareal. Kubel. Tobelmühle. Untere Fabrik Nr. 20. Weissenbach.

Brunnen

Bachstrasse, vor Nr. 6. Degersheimerstrasse Nr. 49. Hubstrasse, bei Nr. 5. Industriestrasse Nrn. 9, 29, 30. Kreuzstrasse (Friedhof). Oberdorfstrasse Nr. 5, bei Nr. 37, Nr. 67. Platz. Poststrasse Nr. 15. Rosenaustrasse Nr. 1. Schlossstrasse Nrn. 4, 14, 30. Schmiedgasse bei Nr. 32A. Schützenstrasse Nr. 24. Sonnenhof Nrn. 1–5. Steinrieselstrasse Nr. 22. Teufe.

Burgruinen

Rosenberg. Rosenburg. Sturzenegg.

Casino

Poststrasse Nr. 9.

Denkmäler und Freiplastiken, Reliefs, Fresken, Glasgemälde

Allegorien: *Oberdorfstrasse Nr. 5 (Viehzucht, Industrie, Versicherungs-, Schul-, Steuer-, Gesetz- und Justizwesen). Kreuzstrasse, Friedhof (Trauer und Hoffnung).*
Appenzeller Bär: *Oberdorfstrasse Nrn. 3, 5. Platz.*
Atlanten: *Oberdorfstrasse Nr. 5.*
Handwerkeremblem: *Oberdorfstrasse Nr. 5.*
Jesus segnet die Kinder: *Poststrasse Nr. 12.*
Knabe mit Füllhorn: *Oberdorfstrasse Nr. 5.*
Landammänner-Porträtgalerie: *Oberdorfstrasse Nr. 5.*
Merkur: *Poststrasse Nr. 10.*
Topographische Reliefs: *Poststrasse Nr. 12.*
Arthur Schiess: *Ebnetstrasse Nr. 1.*
Veduten: *Oberdorfstrasse Nr. 5. Obere Kapfstrasse Nr. 27. Poststrasse Nr. 9.*
Volkstypen: *Oberdorfstrasse Nr. 5.*
Wappenscheiben: *Oberdorfstrasse Nr. 5. Poststrasse Nr. 6.*
Wehrmänner: *Platz.*

Elektrische Anlagen

Cilanderstrasse, nach Nr. 5. Krombach. Kubel. Platz. Schlossstrasse Nr. 22. Weissenbach.

Feuerwehrrbauten

Alpsteinstrasse, nach Nr. 53. Ebnetstrasse, nach Nr. 1. Einfang. Industriestrasse, nach Nr. 5. Kasernenstrasse Nrn. 7, 2 und 2A. Oberdorfstrasse, nach Nr. 116. Untere Fabrik, nach Nr. 23.

Forsthütten

Neunegg.

Friedhöfe

Ebnetstrasse, nach Nr. 1. Kreuzstrasse, nach Nr. 31. Platz.

Gantlokal

Gossauerstrasse Nr. 25. Wiesentalstrasse Nr. 16.

Garagen, Remisen und Stallungen

Vgl. Gewerbebauten (Fuhrhaltereien)
Alpsteinstrasse Nrn. 41B, 32. Cilanderstrasse, nach Nr. 5. Einfang Ass. 2452. Erlenbach Nrn. 1, 2, 14. Gross-Eugst. Gutenbergstrasse Nr. 2. Hölzle. Industriestrasse Nr. 29. Kasernenstrasse Nrn. 45, 40, 88. Kreckel Nr. 1. Kreuzstrasse Nr. 6. Krombach. Oberdorfstrasse Nr. 103. Poststrasse Nrn. 13, 10. Rosenaustrasse Nr. 2. St. Galler-Strasse Nr. 7. Schachen. Schützenstrasse Nr. 40. Sonnenhof Nrn. 1–5. Torackerstrasse Nr. 1. Untere Harfenbergstrasse Nr. 5. Untere Kapfstrasse Nr. 3. Untere Melonenstrasse Nr. 8. Wiesentalstrasse Nrn. 22–24.

Gaststätten

(Gasthöfe, Pensionen, Hotels etc.)
Vgl. Eugster 1870, Verzeichnis S. 44–50.
Ohne Namen: *Neue Steig Nr. 8. Oberdorfstrasse Nr. 88. Obere Harfenbergstrasse Nr. 3. Poststrasse Nr. 11. Schlossstrasse Nr. 7. Schützenstrasse Nr. 11.*
Alter Zoll: *St. Galler-Strasse Nr. 77.*
Bad Lindenhof: *Gossauerstrasse Nr. 59.*
Bad Wilen: *Alpsteinstrasse Nr. 22.*
Bären: *Alpsteinstrasse Nr. 1. Neue Steig Nr. 8. Sturzenegg.*
Bahnhof: *Bahnareal. Bahnhofstrasse Nr. 12.*
Bauhof: *Untere Harfenbergstrasse Nr. 2.*
Bellevue: *Höhenweg.*
Belvedere: *Höhenweg.*
Biergarten: *Im Mühlebühl Nr. 2.*
Bierhaus: *Schlossstrasse Nr. 5.*
Bierhof: *Im Mühlebühl Nr. 2.*
Bierquelle: *Poststrasse Nr. 39.*
Bristol: *Bahnhofstrasse Nr. 17.*
Bürgli: *Gossauerstrasse Nr. 7A.*
Casino: *Poststrasse Nr. 9.*
Chaplin Pub: *Im Mühlebühl Nr. 2.*
Drei Eidgenossen: *Schützenstrasse Nr. 35.*
Drei Könige: *Gossauerstrasse Nr. 25.*
Dufour: *St. Galler-Strasse Nr. 20.*
Engel: *Gossauerstrasse Nr. 113.*
Frieden: *Gossauerstrasse Nr. 92.*
Gemli: *Oberdorfstrasse Nr. 45.*
Gesellenherberge: *Bachstrasse. Ass. 2468–2472.*
Grüner Baum: *Oberdorfstrasse Nrn. 50–52.*
Heinrichsbad: *Kasernenstrasse Nr. 91–93.*
Hirschen: *Im Mühlebühl Nr. 24.*
Hofegg: *Poststrasse Nr. 30.*
Johannesbad: *Schwellbrunnerstrasse Ass. 2492.*
Krone: *Alpsteinstrasse Nr. 15.*
Kunzenmoos-Mühle: *Schwellbrunnerstrasse Ass. 2467.*
Landhaus: *Kasernenstrasse Nr. 29.*
Lindenhof: *Gossauerstrasse Nr. 59.*
Löwen: *Poststrasse Nr. 3.*
Morgenstern: *Gossauerstrasse Nr. 124.*
Neuhof: *St. Galler-Strasse Nr. 75.*

- Pomodoro: *Bahnhofstrasse* Nr. 17.
(Projekte): *Bahnhofstrasse* Nr. 17. *Melonenstrasse* Nr. 17.
- Rössli: *Schmiedgasse* Nr. 24.
Saturn: *Schützenstrasse* Nr. 13.
Saum: *Saum* Ass. 2207.
Scheidweg: *St. Galler-Strasse* Nr. 79.
Schiff: *Gossauerstrasse* Nr. 83.
Schlössli: *Schlossstrasse* Nr. 36.
Schützengarten: *Schützenstrasse* Nrn. 21–23.
Schwanen: *Gossauerstrasse* Nr. 39.
Schwert: *Kasernenstrasse* Nr. 5.
Senke: *Alpsteinstrasse* Nr. 29.
Signer: *Obstmarkt* Nr. 1.
Sommerau: *Degersheimerstrasse* Nr. 32.
Sonne: *Bachstrasse*.
Sonnenfeld: *Kasernenstrasse* Nr. 65.
Sportplatz: *Oberdorfstrasse* Nr. 123.
Stäggelenberg: *Stäggelenberg*.
Steigmühle: *Schlossstrasse* Nr. 2.
Steinbock: *Buchenstrasse* Nr. 27.
Störchli: *Schmiedgasse* Nr. 33.
Storchen: *Kasernenstrasse* Nr. 1.
Talhof: *St. Galler-Strasse* Nr. 29.
Tonhalle: *Eggstrasse* Nr. 21.
Trübli: *Bahnhofstrasse* Nr. 2.
Volkshaus: *Poststrasse* Nr. 3.
Walhalla: *Windegg* Nr. 1.
Wiesental: *Wiesentalstrasse* Nr. 16.
Zäch: *Bahnhofstrasse* Nr. 12.
Zollhaus: *St. Galler-Strasse* Nr. 77.
- Gaswerk**
Untere Fabrik Nr. 23.
- Gefängnis**
Kasernenstrasse Nrn. 2, 2 A.
- Gerichtsgebäude**
Poststrasse Nr. 6.
- Geschäftshäuser** (hpts. der Textilindustrie) *Alpsteinstrasse* Nr. 28 A. *Arthur Schiess-Strasse* Nr. 4. *Bachstrasse*. *Bahnhofstrasse* Nrn. 7, 9, 11, 13, 15, 19, 6, 8, 10, 12, 20. *Buchenstrasse* Nrn. 2, 8. *Gossauerstrasse* Nr. 6. *Im Mühlebühl*, bei Nr. 15. *Kasernenstrasse* Nrn. 9 A, 17, 17 A, B, 37. *Melonenstrasse* Nr. 5. *Nieschbergstrasse* Nr. 15. *Oberdorfstrasse* Nr. 68. *Poststrasse* Nrn. 6 A, 14. *St. Galler-Strasse* Nrn. 9, 4. *Scheffelstrasse* Nr. 1. *Steinrieselnstrasse* Nrn. 26, 26 A.
- Gesellschafts- und Vereinshäuser**
Alpsteinstrasse Nr. 44. *Gossauerstrasse* Nr. 61. *Oberdorfstrasse* Nr. 1.
- Gewerbe- und Industriebauten**
Siehe auch Geschäftshäuser, Lagerhäuser.
Apotheken: *Gossauerstrasse* Nr. 4. *Platz* Nr. 10. *Schmiedgasse* Nr. 8.
Arztpraxen: *Im Mühlebühl* Nr. 20. *Kasernenstrasse* Nr. 24.
Autoreparaturwerkstätten: *Gossauerstrasse* Nr. 47. *St. Galler-Strasse* Nr. 7. *Untere Kapfstrasse* Nr. 3.
- Bäckereien: *Alpsteinstrasse* Nrn. 1, 43, 10–10 A. *Bahnhofstrasse* Nr. 2. *Bergstrasse* Nr. 6. *Buchenstrasse* Nr. 19. *Degersheimerstrasse* Nr. 27. *Gossauerstrasse* Nrn. 41, 83, 113. *Industriestrasse* Nr. 3. *Kasernenstrasse* Nr. 88. *Obstmarkt* Nr. 1. *Schlossstrasse* Nr. 2. *Schmiedgasse* Nr. 33. *Schützenstrasse* Nrn. 21–23. *Schwellbrunnerstrasse* Ass. 2468–2472.
- Baugeschäfte: *Alpsteinstrasse* Nrn. 54–56. *Bahnhofstrasse* Nr. 29 (Scheiwiler). *Buchenstrasse* Nr. 22 (Schäfer, Egger). *Kasernenstrasse* Nr. 6 A (Breitenmoser, Alder). *Tobelackerstrasse* Nr. 9 (Zoletti). *Winkelstrasse* Nrn. 3–5 (Signer).
- Bildhaueratelier: *Schützenstr.* Nr. 15.
Brauereien: *Alpsteinstrasse* Nr. 15. *Schlossstrasse* Nr. 5.
Buchbindereien: *Eggstrasse* Nr. 11. *Gartenstrasse* Nr. 3 B.
Buchdruckereien: *Gutenbergstrasse* Nr. 2. *Poststrasse* Nr. 6 A.
Buchhandlung: *Poststrasse* Nr. 6 A.
Bürstenbinderei: *Schmiedgasse* Nr. 37.
Champignonfabrik: *Alpsteinstrasse* Nrn. 54–56.
Chem. Waschanstalt: *Saum* Ass. 2210.
Dachdeckerwerkstatt: *Melonenstrasse* Nr. 14.
Draht-, Kabel- und Gummiwerke Huber & Suhner: *Degersheimerstrasse* Nr. 14.
Drogerie: *Schmiedgasse* Nr. 8.
Druckerei: *Arthur Schiess-Strasse* Nr. 3.
Einkaufszentrum: *Industriestr.* Nr. 28.
Eisenkonstruktionswerkstätten: *Eggstrasse*. *Melonenstrasse* Nr. 2. *Untere Fabrik* Nr. 20.
Eiskeller: *Im Mühlebühl* Nr. 2.
Fabriken: *Lindenwiese* Nr. 4. *Schlossstrasse* Nr. 11. *Steinrieselnstrasse* Nrn. 26–26 A.
Fuhrhaltereien: *Bachstrasse* Nrn. 20–22. *Eggstrasse* Nr. 6. *Untere Kapfstrasse* Nr. 3.
Gärtnerien: *Buchenstrasse* Nr. 8. *Schützenstrasse* Nr. 30.
Galvanotechn. Werkstatt: *Winkelstrasse* Nr. 7.
Gerbereien: *Bachstrasse*.
Gewerbehalle: *Kasernenstrasse* Nr. 36.
Glockengiesserei: *Schützenstr.* Nr. 13.
Hafnereien: *Gossauerstrasse* Nr. 82. *Oberdorfstrasse* Nr. 92.
Holzhandlung: *Schachen*.
Holzspaltereien: *Ebnetstrasse*, nach Nr. 1. *Kreckel* Nr. 1.
Hutmacherei: *Schmiedgasse* Nr. 37.
Käserien: *Einfang* Ass. 2452. *Obere Bleiche*. *Schochenberg*. *Walke*.
Kartonfabriken: *Eggstrasse* Nr. 11. *Schwellbrunnerstrasse* Nr. 85.
Kerzenzieherei: *Oberdorfstrasse* Nr. 26.
Kleiderfabrik: *St. Galler-Strasse* Nrn. 51–57.
Kolonialwarengeschäft: *Schmiedgasse* Nr. 8.
- Konsumverein: *Alpsteinstrasse* Nrn. 10–10 A. *Gossauerstrasse* Nrn. 61, 82.
Küferei: *Schlossstrasse* Nr. 13.
Lithographenwerkstätten: *Arthur Schiess-Strasse* Nr. 3. *Kasernenstrasse* Nr. 39. *Poststrasse* Nr. 6 A.
Malerwerkstätten: *Eggstrasse* Nr. 11. *Kasernenstrasse* Nr. 35 A. *Oberdorfstrasse* Nr. 69. *Schmiedgasse* Nr. 32 A.
Maschinenfabriken: *Degersheimerstrasse* Nr. 14. *Eggstrasse*. *Schwellbrunnerstr.* Nr. 85. *Untere Fabrik* Nr. 20.
Mechan. Werkstätten: *Alpsteinstrasse* Nr. 12. *Schmiedgasse* Nr. 70.
Metzgereien: *Alpsteinstrasse* Nr. 1. *Im Mühlebühl* Nr. 24. *Obere Harfenbergstrasse* Nrn. 1–3.
Möbelhandlung: *Wiesentalstr.* Nr. 16.
Möbelschreinereien und -fabriken: *Gossauerstrasse* Nr. 23. *Kasernenstrasse* Nr. 68. *Schlossstrasse* Nr. 13. *Walke*. *Wiesentalstrasse* Nrn. 22–24.
Molkerei: *Oberdorfstrasse* Nr. 27.
Mühlen: *Degersheimerstrasse* Nr. 14. *Kubel*. *Mühlestrasse*. *Nieschbergstrasse* Ass. 2346. *Schlossstrasse* Nr. 2. *Schwellbrunnerstrasse* Ass. 2467, 2468–2472, 2499–2502. *Teufe*. *Tobelmühle*.
Papierfabrik: *Walke*.
Photographenatelier: *Oberdorfstrasse* Nr. 89.
Putzfädenwäscherei: *Erlenbach* Nr. 4.
Sägereien: *Alpsteinstrasse*, bei Nr. 2. *Industriestrasse* Nr. 19. *Säge*. *St. Galler-Strasse* Nr. 26. *Schachen*. *Schlossstrasse* Nr. 2. *Schwellbrunnerstrasse* Ass. 2467, 2468–2472, 2499–2502. *Tobelmühle*. *Untere Kapfstrasse* Nr. 2.
Sattlerei: *Kasernenstrasse* Nr. 24.
Schleiferei: *Industriestrasse* Nr. 19. *Schlossstrasse* Nr. 11. *Walke*.
Schlossereien: *Arthur Schiess-Strasse* Nr. 2. *Bahnhof*. *Buchenstrasse* Nrn. 26–26 A. *Degersheimerstrasse* Nr. 14. *Eggstrasse*. *Gossauerstrasse* Nr. 47. *Schmiedgasse* Nr. 30. *Schützenstrasse* Nrn. 13, 17, 19. *Schwellbrunnerstrasse* Nr. 85. *Untere Fabrik* Nr. 20. *Wiesentalstrasse* Nr. 26. *Windegg* Nr. 3.
Schmiedewerkstätten: *Buchenstrasse* Nr. 26. *Degersheimerstrasse* Nr. 26. *Kasernenstrasse* Nr. 28. *Mittlere Kapfstrasse* Nr. 2. *Neuweg* Nr. 1. *Oberdorfstrasse* Nrn. 1, 28, 50–52. *Poststrasse* Nr. 19. *Rosenaustrasse* Nr. 2. *Schlossstrasse* Nr. 11. *Schmiedgasse* Nr. 70. *Tobelackerstrasse* Nr. 15 A. *Windegg* Nr. 3.
Schreinereien: *Akazienstrasse* Nr. 2. *Alpsteinstrasse*, bei Nr. 2. *Bahnhofstrasse* Nr. 10. *Gossauerstrasse* Nr. 105. *Industriestrasse* Nr. 28. *Kasernenstrasse* Nr. 68. *Mittlere Kapfstrasse* Nr. 7. *Oberdorfstrasse* Nrn. 91 A, 54. *Obere Harfenbergstrasse* Nr. 8. *Steinrieselnstrasse*. *Tobel-*

- ackerstrasse Nr. 15 A. *Torackerstrasse* Nrn. 3, 4. *Untere Fabrik* Nr. 19. *Untere Kapfstrasse* Nr. 2. *Wiesentalstrasse* Nrn. 22–24, 26. *Winkelstr.*
- Schuhhandlung: *Platz* Nr. 8.
Schweinemästerei: *Schochenberg*.
Seilereien: *Kasernenstrasse*.
Spenglereien: *Oberdorfstrasse* Nrn. 43, 46. *Schmiedgasse* Nr. 30.
Steinbruch: *Schachen*.
Stuhlfabrik: *Kasernenstrasse* Nr. 39 A.
Teppichhandlung: *Bahnhofstr.* Nr. 13.
Textilfabriken
- Appreturen: *Alpsteinstrasse* Nrn. 35 A, 14 C, 16 B, 28 A, 54–56. *Buchenstrasse* Nr. 21. *Cilanderstrasse* Nrn. 5, 17. *Gossauerstrasse* Nr. 47. *Industriestrasse* Nrn. 31, 28. *St. Galler-Strasse* Nr. 55. *Schlossstrasse* Nrn. 11, 13–15. *Schützenstrasse* Nr. 38.
 - «Arbeitsgebäude»: *Alpsteinstrasse* Nr. 28 A. *Bachstrasse* Nr. 5. *Kasernenstrasse* Nrn. 37, 39 A, 36. *Oberdorfstrasse* Nrn. 53 B, 91 A. *Poststrasse* Nr. 14. *Rosenaustrasse* Nr. 5. *Sonnenhof* Nrn. 1–5. *Steinrieselstrasse* Nrn. 26–26 A. *Torackerstrasse* Nr. 1. *Untere Harfenbergstrasse* Nr. 3. *Wiesentalstrasse* Nr. 17. *Winkelstrasse* Nr. 5.
 - Ausrüstereien: *Alpsteinstrasse* Nrn. 54–56. *Cilanderstrasse* Nr. 5. *Industriestrasse* Nr. 28.
 - Bauchhütten: *Alpsteinstrasse* Nrn. 14 A–16 B, 52–58. *Obere Bleiche*.
 - Bleichereien: *Alpsteinstrasse* Nrn. 14 C, 52–58. *Cilanderstrasse* Nr. 5. *Erlenbach* Nr. 4. *Hölzle. Oberdorfstrasse* Nr. 93. *Obere Bleiche. Saum Ass.* 2210. *Schlossstrasse* Nrn. 13–15. *Schwellbrunnerstrasse* Nr. 85. *Stierweid. Teufe. Untere Fabrik* Nr. 19. *Walke*.
 - Dämpferei: *Hintere Oberdorfstrasse* Nr. 16.
 - Färbereien: *Alpsteinstrasse* Nrn. 35–41 B, 54–56. *Cilanderstrasse* Nrn. 5, 17. *Hölzle. Saum Ass.* 2210. *Schlossstrasse* Nrn. 13–15. *Schwellbrunnerstrasse Ass.* 2495–2502. *Untere Fabrik* Nr. 20. *Walke*.
 - Glättereien: *Arthur Schiess-Strasse* Nr. 4. *Cilanderstrasse* Nr. 17.
 - Sengereien: *Alpsteinstrasse* Nrn. 52–58. *Kreuzstrasse* Nr. 21. *Schützenstrasse* Nr. 24.
 - Spinnerei: *Alpsteinstrasse* Nr. 35.
 - Stickfabriken: *Alpsteinstrasse* Nrn. 14 C, 28 A. *Arthur Schiess-Strasse* Nr. 4. *Degersheimerstrasse* Nr. 14. *Eggstrasse* Nr. 21. *Ergeten Ass.* 2723, 2724. *Hintere Oberdorfstrasse* Nr. 6. *Kasernenstrasse* Nrn. 9 A, 69, 68. *Nieschbergstrasse* Nrn. 15, 28. *Oberdorfstrasse* Nrn. 68, 90. *Obere Harfenbergstrasse* Nrn. 4, 8. *Scheffelstrasse* Nr. 1. *Wiesentalstrasse* Nr. 18.
 - Sticklokale: *Akazienstrasse* Nr. 1. *Alpsteinstrasse* Nrn. 26 B, C, 90. *De-*




Abb. 52–53 Herisau. Haus zum Felsen, Bahnhofstrasse Nr. 6, erbaut wohl 1822; seit 1866 im Besitz der Stickerei-Exportfirma Joh. Jak. Nef. Bei Anlage der neuen Bahnhofstrasse 1910 demontiert und an der Schützenstrasse Nr. 21 A wieder aufgestellt. Fotos aus *Herisauer Schreibmappe* 1911, S. 8. – Interessantes Beispiel für die appenzellische Tradition der Hausversetzung. Vgl. *INSA* 1 (1984), Appenzell, S. 312–313 (Beschreibung von Salomon Schlatter).

- gersheimerstrasse* Nrn. 31, 70, 82, 86. *Ergeten Ass.* 2723. *Gossauerstrasse* Nr. 84. *Industriestrasse* Nrn. 1–3. *Lindenrain* Nr. 4. *Melonenstrasse* Nr. 12. *Obere Bleiche. Obere Harfenbergstrasse* Nrn. 5, 7. *Obere Kapfstrasse* Nrn. 13–15, 25–27. *Obere Sonnenbergstrasse* Nr. 1. *Ramsen. Schachen. Schützenstrasse* Nrn. 55, 36. *Schulhausstrasse* Nrn. 25, 27, 2–20. *Schwellbrunnerstrasse* Nrn. 20–32, Ass. 2499–2502.
- Stoffdruckereien: *Cilanderstrasse* Nr. 5. *Hintere Oberdorfstrasse* Nr. 6. *Kasernenstrasse* Nr. 29. *Untere Fabrik* Nr. 18.
- Strickwarenfabrik: *Kasernenstrasse* Nrn. 17 A, B.
- Tröcknereien: *Alpsteinstrasse* Nrn. 14 A–16 B, 52–58. *Schwellbrunnerstrasse* Nr. 85, Ass. 2467. *Untere Fabrik* Nrn. 19, 18.

- Walken: *Alpsteinstrasse* Nrn. 14 A–16 B, 52–58. *Schlossstrasse* Nrn. 11, 15–17. *Teufe. Untere Fabrik* Nr. 20. *Walke*.
 - Waschhäuser: *Cilanderstrasse* Nr. 5. *Hölzle. Webkeller: Ramsen*.
 - Zwirnereien: *Alpsteinstrasse* Nr. 28 A. *Schlossstrasse* Nr. 22. *Untere Fabrik* Nr. 20. *Walke*.
- Uhrengeschäft: *Schmiedgasse*.
Wäschereien: *Bezirksspital. Schützenstrasse* Nr. 1.
Warenhaus: *Poststrasse* Nr. 7.
Wagnereien: *Neue Steig* Nr. 8. *Poststrasse* Nr. 30. *Rosenaustrasse* Nr. 2.
Weinkellereien: *Oberdorfstrasse* Nrn. 82–84. *Poststrasse* Nr. 19.
Werkstätten: *Alpsteinstrasse* Nr. 6. *Bachstrasse* Nr. 18. *Cilanderstrasse* Nr. 5. *Degersheimerstrasse* Nr. 14. *Industriestrasse* Nr. 13. *Kasernenstrasse* Nr. 43. *Mittlere Kapfstrasse* Nrn. 2, 4, 6. *Obere Kapfstrasse* Nrn. 13, 15. *Obere Sonnenbergstrasse* Nr. 1. *Schlossstrasse* Nr. 15. *Schützenstrasse* Nr. 19. *Winkelstrasse* Nrn. 9, 11.
Ziegelhütten: *Industriestrasse* Nr. 2 B. *St. Galler-Strasse* Nr. 73.
Zimmereien: *Degersheimerstrasse* Nr. 25. *Lindenwiese* Nr. 3.

Grünanlagen

Siehe auch Friedhöfe. Gewerbebauten (Gärtnereien).
Alpsteinstrasse Nr. 28. *Bezirksspital. Ebnnet* (Projekt). *Eggstrasse* Nr. 22. *Höhenweg. Rondelle. Kasernenstrasse, Einl.*, Nr. 45 (Ausstellung 1911), Nrn. 91–93. *Kubel, Gübsenpark. Obstmarkt. Platz. Poststrasse* Nr. 5. *Sonnenhof* Nrn. 1–5.

Heilsarmeelokal

Gossauerstrasse Nr. 18 C.

Heime und Anstalten

Altersheime: *Kasernenstrasse* Nrn. 91–93. *Schochenberg. Schwellbrunnerstrasse, Ass.* 2492.
Arbeits- und Erziehungsanstalt: *Krekkelhof* Nr. 1.
Bürgerheim: *Ebnnetstrasse* Nr. 1.
Epilept. Anstalt: *Schochenberg*.
Erholungsheim Buff: *Nieschbergstrasse Ass.* 2346.
Erziehungsanstalten: *Wiesen. Winkel*.
Ferienheim: *Steinkräzern*.
Kinderheime: *Nieschbergstrasse Ass.* 2346. *Oberdorfstrasse* Nr. 93. *Schützenstrasse* Nr. 7. *Wiesen*.
Kuranstalt: *Kasernenstrasse* Nrn. 91–93.
Lehrlingsheim: *Nieschbergstrasse Ass.* 2346.
Mädchenheim: *Gossauerstrasse* Nr. 59.
Rehabilitationsstation: *Nieschbergstrasse Ass.* 2346.
Töchterpension: *Poststrasse* Nr. 21 A.
Waisenhaus: *Schützenstrasse* Nrn. 7–7 A.

Kaserne

Kasernenstrasse Nrn. 45, 40. Siehe *Ebnet*.

Kino

Bahnhofstrasse Nr. 7

Kirchen und Kapellen

Baptistenkapellen: *Eggstrasse* Nr. 8.

Kasernenstrasse Nr. 9A.

Friedhofkapelle: *Kreuzstrasse*, nach Nr. 31.

Gottesdienst-Saalbau: *Krombach*.

Heinrichsbad-Kapelle: *Kasernenstrasse* Nrn. 91–93.

Kath. Betsaal: *Untere Fabrik* Nr. 16.

Kath. Kirche St. Peter und Paul: *Gossauerstrasse*, nach Nr. 62.

Methodistenkirche: *Poststrasse* Nr. 17.

Ref. Pfarrkirche: *Platz*.

Kleinbauten

Bienenhaus: *Alpsteinstrasse* Nr. 13 B.

Elektrische Laterne: *Bahnhofstr.* Nr. 10.

Gartenpavillons: *Degersheimerstrasse*

Nr. 49, *Kasernenstrasse* Nr. 12.

Kreuzstrasse, nach Nr. 31 (Friedhof).

Schützenstrasse Nr. 2, *Sonnenhof* Nrn. 1–5, *Steinrieselnstrasse* Nr. 22,

Zeughausweg Nr. 1.

Gaslaternen: *Alte Steig*, *Bachstrasse*,

Bergstrasse, *Gartenstrasse*, *Im Mühlebühl*,

bei Nrn. 13, 16, *Oberdorfstrasse* Nr. 53 A,

Säntisstrasse, *Sonnenhof* Nrn. 1–5,

Untere Fabrik Nr. 23, *Untere Sonnenbergstrasse* Nr. 3,

Wiesentalstrasse.

Hühnerhaus: *Schlossstrasse* Nr. 14.

Meteorologische Säule: *Obstmarkt*.

Kuranstalt

Kasernenstrasse Nrn. 91–93.

Lagerhäuser, Güterschuppen, Magazine

Alpsteinstrasse Nrn. 10–10 A, 39, 16 A,

Bachstrasse Nr. 5, *Bahnareal*, *Bahnhof*,

Bahnhofstrasse Nrn. 17, 29, *Cilanderstrasse*

Nrn. 5, 17, *Degersheimerstrasse* Nr. 14,

Ebnetstrasse nach Nr. 1, *Hölzle*,

Kasernenstrasse Nrn. 45, 69, 36, *Melonenstrasse*

Nrn. 5, 14, *Oberdorfstrasse* Nr. 91 A,

Poststrasse Nr. 13, *Rosenustrasse* Nr. 5,

St. Galler-Strasse Nr. 13, *Sonnental* Nr. 14,

Tobelackerstrasse Nr. 9, *Untere Harfenbergstrasse* Nr. 3,

Walke, *Warteckstrasse* Nrn. 5, 7, *Winkelstrasse*

Nr. 5.

Luft- und Sonnenbäder

Kasernenstrasse Nrn. 91–93, *Nieschbergstrasse*

Ass. 2346, *Obere Kapfstrasse*, nach Nr. 12.

Marktplätze und -hallen

Ebnet, *Ebnetstrasse*, nach Nr. 1, *Obstmarkt*.

Museen

Oberdorfstrasse Nr. 2 A, *Poststrasse*

Nr. 9 (Casino).

Pfarrhäuser

Oberdorfstrasse Nr. 2 A, *Poststrasse*

Nr. 14. Projekte: *Ebnet*, *Obstmarkt*.

Polizeiposten

Kasernenstrasse Nrn. 2, 2 A, *Platz*

(*Wachthaus*).

Post-, Telephon- und Telegraphenbauten

Kasernenstrasse Nrn. 91–93, *Poststrasse*

Nrn. 7, 6, 10.

Pulverturm

Schützenstrasse, nach Nr. 36.

Rathäuser

Oberdorfstrasse Nr. 2 A, *Poststrasse*

Nrn. 6, 10.

Regierungsgebäude

Oberdorfstrasse Nr. 5.

Reitschule

Kasernenstrasse Nr. 40.

Säle

Bahnhofstrasse Nr. 17 (Projekt), *Ebnetstrasse*,

nach Nr. 1, *Gossauerstrasse* Nrn. 25, 60

(Projekt), *Krombach*, *Oberdorfstrasse* Nr. 123,

Poststrasse Nrn. 9, 17.

Schlachthaus

Lindenstrasse Nr. 12.

Schützhäuser und -stände

Gossauerstrasse Nrn. 18–18 C, *Höhenweg*,

Langelen, *Schützenstrasse*, nach Nr. 29.

Schulbauten

Au: *Degersheimerstrasse* Nr. 18,

Bahn: *Kasernenstrasse* Nr. 9,

Ebnet: *Ebnet* (Projekt),

Einfang: *Einfang*,

Emdwiese: *Poststrasse* Nr. 15,

Fabrik: *Untere Fabrik* Nr. 11,

Kleinkinderschulen: *Alpsteinstrasse* Nr. 44,

Bachstrasse Nr. 18, *Neue Steig* Nr. 9

(Projekt), *Untere Fabrik* Nr. 12,

Lebensschule Erdenglück: *Nieschbergstrasse*

Ass. 2346,

Kreuzweg: *Untere Fabrik* Nr. 4,

Landhaus: *Kasernenstrasse* Nr. 33,

Moos: *Schachen* Ass. 2571,

Mühle: *Schwellbrunnerstrasse* Nr. 2,

Obere Säge: *Schulhausstrasse* Nr. 1,

Ramsen: *Ramsen* Ass. 2632,

Realschulhaus: *Poststrasse* Nr. 12,

Säge: *Alpsteinstrasse* Nrn. 9, 21,

Saum: *Saum*,

Steinegg: *Eggstrasse* Nrn. 27–29,

Waisenhaus: *Schützenstrasse* Nr. 7 A,

Wiesen: *Wiesen*,

Windegg: *Windegg* Nr. 4.

Spitäler und Kliniken

Alpsteinstrasse Nr. 1, *Bezirksspital*, *Eggstrasse*

Nr. 22, *Kasernenstrasse* Nr. 93.

Krombach Nrn. 1–15, *Schmiedgasse* Nr. 23.

Sportbauten

Eisfeld: *Kasernenstrasse*, nach Nr. 45,

Kegelbahnen: *Alpsteinstrasse* Nr. 1,

Eggstrasse Nr. 21, *Kasernenstrasse*

Nr. 88, *Poststrasse* Nr. 9, *Schützenstrasse*

Nrn. 21–23,

Spielplatz: *Ebnet*,

Turnhallen: *Alpsteinstrasse* Nr. 9, *Ebnetstrasse*,

nach Nr. 1, *Ramsen*,

Schwellbrunnerstrasse Nr. 2 (Projekt).

Theater

Ebnetstrasse, nach Nr. 1, *Poststr.* Nr. 9.

Tonhalle

Eggstrasse Nr. 21.

Verwaltungsgebäude

EW Kubel: *Obstmarkt*,

Gemeindeverw.: *Oberdorfstrasse* Nr. 1,

Poststrasse Nrn. 5, 6,

Kantonale Verw.: *Kasernenstrasse* Nrn,

17 A, B, *Oberdorfstrasse* Nr. 5, *Windegg*

Nr. 4,

Konsumverein: *Alpsteinstrasse* Nrn.

10–10 A, *Windegg* Nr. 4,

Psychiatr. Klinik: *Krombach*.

Volkshaus

Poststrasse Nr. 3.

Waagehäuschen

Melonenstrasse Nr. 5, *Obstmarkt*.

Wachthaus

Platz.

Waisenhaus

Schützenstrasse Nr. 7.

Wasserbau

Brühlbach, *Glatt*, *Gübsenweiher*, *Sägebach*,

Stösselbach, *Weiher*, *Weissenbach*,

Wiesenbach.

Wasserversorgung

Hydrantenhäuschen: *Höhenweg*, *Industriestrasse*,

Pumpwerke: *Hölzle*, *Tobelmühle*,

Reservoirs: *Höhenweg*, *Sonneggstrasse*,

Teufe.

Siehe auch Kap. 1.1: 1785, 1874–1876,

1883–1884, 1892, 1906–1908. Lit. 1) Eug-

ster 1870, S. 258–259. 2) Rotach 1929, S.

485 f., spez. S. 496–501.

Wegmacherhütte

Neue Steig.

Zeughäuser

Platz, *Poststrasse* Nr. 13, *Schützenstrasse*

Nr. 1.

Zollhäuser

Gossauerstrasse, nach Nr. 92, *St. Galler-Strasse*

Nr. 77.

3.3 Inventar

Erfasst ist die Bautätigkeit in Herisau zwischen 1850 und 1920. Wenn sie in einem Bezug zu diesem Zeitabschnitt stehen, sind ausnahmsweise auch Bauten vor 1850 und nach 1920 aufgeführt. Alle inventarisierten Objekte sind unter den **halbfett** gedruckten, alphabetisch geordneten Strassennamen und den **halbfett** gedruckten Hausnummern (Polizei-nummern) zu finden, ausserhalb des Dorfbezirks sind die Gebäudeversicherungsnummern (dritte Numerierung, siehe Kap. 1.1: 1800, 1893) angegeben. Die Orts- und Strassenbezeichnungen sind unter ihrem ersten Buchstaben eingeordnet (z. B. Alte Steig unter A, Mittlere Kapfstrasse unter M). Verweise auf andere Strassen sind *kursiv* gedruckt. Die Nummern am Rand des Textes entsprechen den Abbildungsnummern. Nach den Namen erscheinen zuerst allgemeine Bemerkungen zur Örtlichkeit, es folgen zuerst die ungerade, dann die gerade nummerierten Objekte. Zum Standort öffentlicher und temporärer Bauten vgl. Kapitel 3.2. Den Zusammenhang der im Inventar durch das Alphabet getrennten Strassen und Bauten vermitteln die Planausschnitte im Kapitel 3.1. Alphabetisch eingeordnet sind auch die Wasserläufe, sofern sie baulich von Belang sind (Brühlbach, Glatt, Sägebach, Stösselbach Weiher, Weisenbach) sowie das Bahnareal, der Bahnhof, das Bezirksspital, der Kubel (EW), die Tobelmühle (Pumpstation). Aufgenommen wurden auch alte Orts- und Strassennamen mit Verweis auf die heutige Bezeichnung. Das Inventar berücksichtigt vor allem das sternförmig weit ausgreifende eigentliche Siedlungsgebiet von Herisau. Obwohl es nicht systematisch erfasst werden kann-

ter, ist doch das grosse, landwirtschaftlich geprägte übrige Gemeindegebiet mit mehreren Aussenstationen berücksichtigt, welche entwicklungsgeschichtlich wichtig oder typisch sind. So erscheinen Schulhäuser, Heime, kleinindustrielle, gewerbliche und landwirtschaftliche Betriebe, Ausflugsziele, Bahnhöfe sowie von Geschichts- und Bauernhausforschung erfasste oder von den Bauernmalern dargestellte Objekte (Burg, Einfang, Ergeten, Langelen, Neunegg, Nieschberg, Obere Bleiche, Ramsen, Rosenberg, Rosenburg, Saum, Schachen, Schochenberg, Schwänberg, Stägelenberg, Stierweid, Sturzenegg, Teufe, Teufenau, Tobelmühle, Vereinsacker, Wiesen, Winkel); zusätzlich wurden drei Alpen ausserhalb des Gemeindegebiets berücksichtigt (Gross-Eugst, Langfluh, Steinkräzern). Die Hauptquellen für Geschichte und Datierung der Objekte waren die umfangreichen Ortsgeschichten (Eugster 1870, Rotach 1929) sowie das Archiv des Gemeindebauamts (BAH), speziell die dort liegenden Baugesuche (Bg) für Privatbauten. Ergänzungen wurden vorgenommen anhand der Assekuranzbücher und Gebäudeverzeichnisse (vgl. Kap. 1.1: 1800, 1893) sowie des Fabrikinventars Oberli 1988 (vgl. Kap. 4.7). Siehe auch Kapitel 4.3 und 4.7. Weitere verwendete Abkürzungen: abg(ebrochen), angeb(aut), Bm (= Baumeister), Gesch(äfts)haus, Mm (= Maurermeister), Mehrfam(ilien)haus, Zm (= Zimmermeister).

Akazienstrasse

Zwischen *Kreuzstrasse* und *Scheffelstrasse*. **Nr. 1** Mehrfamilienhaus mit Sticklokal, erb. 1909–1910 für Schreinermeister Emil Frehner.

Nr. 2 Mehrfamilienhaus mit Schrei-

nerwerkstatt, erb. 1910–1911 für Anton Roschacher. Lit. 1) Oberli 1988. **Nr. 4** Wohnhaus Scheffelstein, erb. von Ernst Eisenhut für Arnold u. W. Fässler, Bg 1908.

Alpsteinstrasse

1 Ausfallstrasse durch das Sägebachtal
10 (Ortsteile Wilen, Säge) Richtung Wald-
29 statt–Toggenburg. In Fortsetzung der
40 *Poststrasse* angelegt 1838–1842; An-
50 schlusstrecke nach Hundwil 1861. Lit.
54 1) Eugster 1870, S. 4, 42–43, 338. 2) *Ap-
 penzell 1910*, S. 45 (Abb.). 3) Rotach
 1929, S. 3–4, 588 (Abb.). 4) *Kdm AR I*
 (1973), S. 172. 5) *Appenzell 1985*, S. 14,
 16, 18, 19. **Nr. 1** Wohnhaus mit Bäckerei,
57 1848 in Bes. von Gottlieb Rohner. Als
 Krankenasyll verwendet 1871–1879 (Lit.
 1–3). Nachher Wirtschaft Bären mit
 Metzgerei. Freistehendes Kegelbahnge-
 bäude erstellt in den 1880er Jahren. Ren-
 nov. 1932, 1938, 1940. Lit. 1) Eugster
 1870, S. 64–65. 2) *KP 1881*. 3) *Appenzell*
1908, S. 280. 4) Rotach 1929, S. 440. 5)
HWA 1949, S. 94.

Nr. 9 Schulhaus Säge. Wettbewerb
 1904. 150 Entwürfe, juriert von Stadt-
 baumeister Albert Pfeiffer (St. Gallen),
 Otto Schäfer, Emil Vogt (Luzern), Ge-
 meinderat P. Meyer. Preise: 1. Jacques
 Kehrer (Zürich), 2. Gebr. Otto u. Wer-
 ner Pfister (Zürich), 3. Prince & Béguin
 (Neuenburg); Gottfried Schneider
 (Bern); ferner für Johann Metzger (Zü-
 rich), Prince & Béguin. Bau 1905–1907
54 nach Plan der Gebr. Pfister. Inschrift-
57 kartusche «19 Schulhaus Säge 07». Bil-
 det mit den Nrn. 10–10A den monu-
 mentalen Nordeingang zum Ortsteil
 Wilen. Akten und Wettbewerbspläne
 im BAH. Vgl. Nr. 21. Lit. 1) *SBZ 43*
 (1904), S. 218, 228, 275; 44 (1904), S. 72,
 83, 95, 108, 124–127, 152–154. 2) *HS 2*
 (1907), S. 54. 3) *Kdm AR I* (1973), S. 106.
Turnhalle, erb. 1906 von den Gebr. Pfi-
 ster. Abg. Lit. 1) Rotach 1929, S. 356,
 358 (Abb.).

Nr. 11 Wohnhaus, erb. 1887–1888 für
 J.J. Frischknecht. **Nr. 13** Wohnhaus,
 erb. 1883 für Elisabeth Oertli. **Nr. 13A**
 angeb. 1899–1900 für Oertli-Graf.
Nr. 13B Einfamilienhaus Bienengarten,
 erb. von Ludw. Federspiel für Lehrer
 Ch. Hitz, Bg 1911. Im Garten Bienen-
 haus. **Nr. 15** Wirtschaft und Bierbrau-
 erei 1818 in Bes. von Joh. Martin Mittel-
57 holzer, 1853 in Bes. J.J. Breitenmoser.
 1932 an Kronenbrauerei AG. Lit. 1)
HWA 1949, S. 28. **Nr. 19** Wohnhaus mit
 Kaufladen, erb. von Bm Jakob Gähler
 für Mechaniker G. Streit, Bg 1900.
Nr. 21 Schulhaus Säge, erb. 1832 von
 Enoch Breitenmoser. Umbau zu Wohn-
 haus mit Geschäftslokal 1907–1908 von
 Bm Johannes Müller auf eig. Rech-
 nung. Vgl. Nr. 29. Lit. 1) *Kdm AR I*
 (1973), S. 105. **Nr. 21B** Wohnhaus in er-
 höhter Lage, 1854 in Bes. von J.J. Zell-
 weger. **Nr. 29** Gartenwirtschaft mit





Metzgerei Zur Senke. Lit. 1) *Appenzell 1910*, S. 131. **Nrn. 35–41B** Wohnhaus (Nr. 35) mit Baumwollspinnerei (die erste in Herisau; Maschine konstruiert von Mechaniker Hans Conrad Sonderegger), erb. 1790 für Kaufm. Joh. Conrad Enz (in Verbindung mit Battier, Basel). 1834 Färberei Gebr. Egger. 1857 an Joh. Caspar Rechsteiner, 1867 an Färber Gottfried Hauser, 1904 Hauser & Cie., 1906 Häberlin, Hauser & Co. 1918 an Jean Tanner, 1927 an Ernst Frischknecht. Der massige Tröckneturm mit Walmdach wie auch Hochkamin und Shedhalle wurden abgebrochen. Appretur- und Kesselhaus (Nr. 35A) erb. 1872–1874, erweitert 1883 von den Bm Gebr. Sturzenegger. Appreturgebäude (Nr. 37B) erb. 1885–1886, erweitert (Nr. 37C) 1928 für Fr. Nef (Waldstatt). Wohnhäuser, erb. für Gottfried Hauser 1884 (Nr. 39, mit Remise), 1894 (Nr. 41A, mit Remise), 1899–1900 (Nr. 41B, mit Stallgebäude). Lit. 1) *Appenzell 1985*, S. 16. 2) Oberli 1988. **Nr. 43** Wohnhaus mit Bäckerei erb. 1884–1885 für Jakob Gallmann. Nach Nr. 53 **Spritzenhaus**, erb. 1899 von der Gemeinde. **Nr. 61** Wohnhaus, erb. von J. Göchber für Kantonsrat E. Alder (Urnäsch), Bg

1907, 1908 an Jakob Bächtiger. **Nr. 63** Wohnhaus, erb. 1903–1904 für Karl Hofstetter. **Nrn. 2–2A** Wohnhaus, 1834 in Bes. von Josua Rohner, 1861 an Joh. Ulrich Sturzenegger, 1876 an Gebr. Sturzenegger und Erstellung von Dampfsäge und Kesselhaus sowie Ziegelei (diese ab 1888 *Industriestrasse* Nr. 1B, betrieben bis 1905). Zweites Arbeitsgebäude erb. 1884 mit Lokomobil. 1888 an Johannes Eisenhut. 1898 an Joh. Ulrich Steiger und Bau der mech. Bau- und Möbelschreinerei mit Hochkamin. Betriebs-einstellung und Abbruch 1916. Lit. 1) Oberli 1988. **Nr. 4** Wohnhaus, erb. von Otto Schäfer für J. Ulrich Steiger, Bg 1904. **Nr. 4A** Wohnhaus, erb. 1902 von Louis Lobeck für J. Ulrich Steiger. **Nr. 4B** Wohnhaus, erb. 1903–1905 für J. Ulrich Steiger. **Nr. 6** Doppelwohnhaus mit Werkstätten, um 1860 in Bes. Joh. Lor. Mettler. **Nr. 8** Wohnhaus, erb. 1884 von Bm Gebr. Sturzenegger für Gemeinderat J.J. Frischknecht. **Nrn. 10–10A** Verwaltungsgebäude mit Laden und Magazinen des Allgemeinen Konsumvereins Herisau, dahinter Bäckerei-gebäude, erstellt 1913 nach Plan des Baubüros Verband Schweiz. Konsum-

verein (Arch. G. Stamm, Basel?). Lit. 1) Rotach 1929, S. 555. **Nr. 12** Wohnhaus mit mech. Werkstatt, erb. 1900–1901 für J. Frischknecht. **Nrn. 14A–16B** Wohnhaus und Fabrik 1801 in Bes. von Joh. Ulrich Mittelholzer. 1818 Walke, Tröckne und Bauchhütte. 1842 Bleicherei Joh. Jak. und Joh. Ulrich Anderauer. Um 1850 Bau des herrschaftlichen Wohnhauses (*Nieschbergstrasse* Nr. 2). 1870 Stickerei Heinr. Scherrer. 1870 an Jakob Steiger, 1878 Steiger & Co., 1889 J.J. Gähler AG, 1903 J.J. Gähler Söhne, 1909 Gähler & Cie, 1927 Holding AG Schwanden, 1928 Widler & Scheiwiler, 1928 Ernst Gähler, 1932 Geschw. Gähler. Stickfabrik, Appretur- und Bleicherei-gebäude (Nr. 14C), erb. 1882–1884, erw. 1909 von Emil Longoni (Nrn. 14A–C), neugebaut 1930 für Karl Scheiwiler (Nrn. 14A, B). Bleicherei, erb. 1900 von Konrad Egger, abg. Appreturgebäude (Nr. 16B), erb. 1912–1913 von Bm Jakob Gähler. Remise (Nr. 16A), erb. 1882. Hochkamin erb. 1916; abgebrochen. Lit. 1) Oberli 1988. **Nr. 22** Gasthaus Bad Wilen. Wohnhaus, 1822 in Bes. von Dr. Walser, 1834 in Bes. von Barbara Mock-Baumann, welche die Quelle entdeckt und 1836 Fassung und Badgebäude erstellt. Badebetrieb bis 1913. Lit. 1) Eugster 1870, S. 5, 42. 2) Schläpfer 1984, S. 210. 3) Oberli 1988. **Nr. 24** Wohnhaus mit Vierzimmerwohnungen, erb. 1885 von Bm Lambert Kellenberger für Bartholom. Müller. **Nrn. 26B** und C Doppelwohnhaus mit Dreizimmerwohnungen, im Erdgeschoss Sticklokal. Erb. 1883 für Dachdecker Johann J. Rohner. **Nr. 28** Wohnhaus mit Park, erb. 1885 für Albert Schmidheini; 1911 an Huldreich Wilh. Buff-Linder, 1926 an Walter Loppacher (vgl. Nr. 28A). **Nr. 28A** Arbeitsgebäude, erstellt 1881 für Ernst Jakob Buff, wird 1883 Geschäftshaus mit Stickfabrik der neugegründeten Firma (E.J.) Buff & (Albert) Schmidheini, abg. Daneben neue Stickfabrik mit Zwirnerie und Appretur erb. 1890–1894, erw. 1895 (Schifflistickerei). 1894 Buff, Schmidheini & Co, 1898 Schmidheini & Cie. Eingeschossiger Shedbau erstellt 1899 von Otto Schäfer. 1905 (W.F.) Bücheler & Tschumper und 1906 Erweiterungsbauten (Schifflistickerei). 1908



Bücheler & Cie. (siehe *Poststrasse* Nr. 21 B). In den 1920er Jahren eines der wenigen verbliebenen Exporthäuser der Ostschweiz, die ihre Produkte selbst herstellten (stets modernisierter Maschinenbestand. Hand-, Schiffl- und Ätztickereien, seit 1922 Spezialisierung auf Baumwoll-Schifflstickerei und Kunstseidenstickerei). Vgl. *Nieschbergstrasse* Nrn. 15, 28. Lit. 1) Rotach 1929, S. 575, 587–588. 2) Oberli 1988. **Nr. 30** Mehrfamilienwohnhaus, erb. 1875–1877 für Ernst Jakob Buff. Siehe Nr. 32. **Nr. 30 A** Stationsgebäude Wilen der Appenzeller Bahn, erstellt 1889. Siehe *Bahnareal*. **Nr. 32** Stallgebäude im Schweizer Holzstil, erb. 1883 für Ernst Jakob Buff. Siehe Nr. 30. **Nrn. 40–42** Doppelwohnhaus mit Dreizimmerwohnungen, erb. 1885 für Dachdecker Johann J. Rohner. **Nr. 44** Kleinkinderschule Säge, erb. 1881 von einer Genossenschaft, seit 1920 im Bes. der Lese-gesellschaft Säge. **Nrn. 52–58** Gebäudekomplex 1834 in Bes. von Bartholome Frehner. 1842 sind erwähnt Walke, Bauchhaus, Tröcknehaus. 1858 an Joh. Konrad Frehner. 1861 auch Bleiche. 1892 an Jakob Bächtiger und Erweiterungsbauten: u. a. 1898 zwei Kamine, 1902 Brennerei, Lokomobil, Gaslinkeller, 1905 Sengerei, 1907–1909 Appretur und Färberei. Kesselhaus erweitert 1909 von den Gebr. Pedrizetti, Kamin- und Ofenbauer (St. Gallen). Kohlenschuppen in Eisenkonstruktion mit Geleiseanschluss, erb. 1910 von Kempf & Co. Gründung der AG Textil 1916 (Ausrüstung von Baumwoll- und Phantasiege-weben). Erweiterungsbauten u. a. 1918–1919 von Lobeck & Fichtner. Später Champignonfabrik und Baugeschäft. Bauten teilw. erhalten (u. a. Tröckneturm). Lit. 1) Rotach 1929, S. 600. 2) Oberli 1988. **Nr. 58** Wohnhaus, erb. 1901 für Jakob Bächtiger (vgl. Nrn. 54–56). **Nr. 86** Wohnhaus mit Fünfstückerwohnungen, erb. 1904–1905 von Zm Friedrich Nef (Waldstatt) auf eig. Rechnung. **Nr. 90** Wohnhaus mit Sticklokal, erb. 1909–1910 von Zm Friedrich Nef (Waldstatt) auf eig. Rechnung.

Alte Schwellbrunnerstrasse Siehe *Schlossstrasse*.

Alte Steig

39 Zwischen *Schmiedgasse* und *Industrie-strasse*. Siehe *Neue Steig*. Lit. 1) *Kdm AR I* (1973), S. 159, 162, 168 (Abb.), 171. Bei Nr. 13 **Gaslaterne**. Gusseiserner Kandelaber, sig. Clus (Firma von Roll), aufgestellt 1867. **Nr. 13 A** Einfaches Wohnhaus, 1859 in Bes. Joh. Eugster.

Arthur Schiess-Strasse

Zwischen *Kasernenstrasse* und *Oberdorfstrasse*. Früher Neuweg und Asylstrasse genannt. Benannt nach A.S. (1842–1917; s. Kap. 1.3). **Nr. 3** Fabrik,

58



erb. 1883 für Hohl & Lutz, 1884 Diem & Hohl. 1890 Geschäftshaus Pfister & Scheffmacher, 1894 an Lithograph Joh. Jak. Pfister. 1930 Printag, 1932–1943 Lithag. Lit. 1) Oberli 1988. Schlosserei, jetzt Kaufladen.

Nr. 2 Kleinwohnhaus, 1861 in Bes. Joh. Jak. Merz. 1883–1917 Bäckerei, 1917–1928. **Nr. 4** Erb. 1856 für Jakob Zähler, ab 1872 Gesch.haus der Firma Zähler & Schiess, Stickereifabrikation und -export (gegründet 1837); Aufstokkung um 1880; ab 1893 mit Glätterei. Ab 1903 Sitz der Firma Sonderegger-Tanner, Stickereifabrikation und -export, ab 1907 Sonderegger & Co. Lit. 1) *Appenzell 1910*, S. 110. 2) Rotach 1929, S. 590, 592. 3) Oberli 1988.

Asylstrasse

Siehe *Arthur Schiess-Strasse*, *Bachstrasse*, *Buchenstrasse*.

Au


25 In der Talebene westl. der *Glatt*, ausgehend von der *Degersheimerstrasse*. **Nrn. 1–3** Wohnhaus, um 1860 in Bes. Joh. Conrad Schoch und Johannes Etter. **Nrn. 5–15** Sechs Fünfstücker-Einfamilienhäuser, erb. von Otto Schäfer für Suhner & Cie (siehe *Degersheimerstrasse* Nr. 114), Bg 1900.

Bachstrasse

25 Quellenreiches Gebiet des *Brühlbaches*, wo sich schon früh Gewerbetreibende, v. a. Gerber, niederliessen. Grossbrand 3 (24 Firste) am 1.1.1812 und Wiederaufbau. Bausubstanz des alten Kerngebiets (Lit. 3). Teilstücke früher oder später *Asylstrasse*, *Buchenstrasse*, *Neugasse* und *Rosenastrasse* genannt. Lit. 1) Eugster 1870, S. 14–15. 2) *Schreibmappe 1914*. 3) Rotach 1929, S. 3–4, 35–36. 4) *Kdm AR I* (1973), S. 52, 142–150. 5) *Appenzell 1985*, S. 45. Bei Nr. 15 **Gaslaterne** mit Gusseisen-Kandelaber, aufgestellt 1867. Vor Nr. 6 **Gusseisenbrunnen** mit reich verzierter Säule und Achteck-Becken, dat. 1896. Lit. 1) *Kdm AR I* (1973), S. 122. 2) *Appenzell 1985*, S. 45.

Ohne Nr. **Gesellenherberge** und **Wirtschaft** zur Sonne. Lit. 1) Eugster 1870, S. 49, 62.

Nrn. 1–3 und *Bahnhofstrasse* Nrn. 4–6. Zweiter Sitz der Stickerei-Exportfirma, gegründet 1805 von Joh. Jak. (I.) Nef (vgl. *Gossauerstrasse* Nr. 6), die als eine der ersten Plattstickweberei betrieb (siehe Kap. 1.1: 1823). Wohn- und Gesch.haus (Nr. 3), nach Brand neu erb. 1812–1813 für J.J. (I.) Nef, abgebroch. 1966. Dabei Magazin, erb. um 1840, 1893 als Arbeitsgebäude bezeichnet (erhalten). Firmenleitg. 1848–1885 durch den Sohn Joh. Georg (I.) Nef, der 1834 auch im Bes. des Hauses *Bahnhofstrasse* Nr. 4 war (1822 in Bes. von Fabrikant Joh. Friedr. Schäfer; abgebroch. 1964). 1862 Erwerb des Hauses zum Felsen, *Bahnhofstrasse* Nr. 6 (1822 in Bes. von Rotgerber Joh. Jak. Meyer und Sattler Joh. Conrad Meyer), beim Bau der neuen *Bahnhofstrasse* demontiert 1910 (siehe *Schützenstrasse* Nr. 21 A). 1878 Erwerb des Hauses *Bachstrasse* Nr. 1 (1813 in Bes. von Hans Jacob Weiss), abgebrochen. Firmenleitung 1885–1891 durch die Brüder Joh. Jak. (II.) und Joh. Georg (II.) Nef; 1891–1906 durch Joh. Georg (II.) Nef allein. Seit 1906 Firma Joh. Georg Nef & Cie: Joh. Georg (II.) Nef (bis 1925), sein Neffe Georges Lobeck (bis 1933), sein Sohn J. Georges Nef (1914–1954). In der Gesch.leitung 1902–1952 auch Joh. Keller. Geschäftssitz seit 1914 an der *Bahnhofstrasse* Nr. 6 (siehe dort). Filialgeschäft in Leipzig 1838–1847. Firmen-Zweigbetrieb in St. Gallen seit 1870, geführt von Joh. Jak. (II.) Nef, 1891 selbständig, Rückkauf 1913. Tochtergesellschaft Textile Looms Inc. in New York. Eigene Handstickmaschinen-Fabrik in Waldstatt AR bis 1862. Schifflstickmaschinenfabrik in Täggerschen bei Wil SG seit ca. 1900. Eigene Automatenstickerei Birnbäumen AG in St. Gallen. Eigene Baumwollweberei Tösstal AG in Bauma ZH seit 1941 (in der ehem. Spinnerei Widen, erb. 1834, vgl. Lit. 4). Produktionsabteilungen zusammengefasst 1947 als Firma NELO AG, Neubau 1964–1967 Verwaltungsgebäude *Bahnhofstrasse* Nr. 4. Die Firma J.G. Nef & Cie wurde damit wieder reines Handelsunternehmen; AG seit 1954. Siehe auch Kap. 2.3. Lit. 1) *Schreibmappe 1911*, S. 8. 2) *Nef 1955*, S. 21, 25, 29, 31. 3) *Kdm AR I* (1973), S. 140, 144. 4) *Kdm ZH III* (1978), S. 302. 5) Schläpfer 1984, S. 187, Abb. vor S. 213. 6) Oberli 1988. **Nr. 8** Wohnhaus Anemone, erb. oder aufgestockt um 1870 (Zinne); an der Hausecke gusseiserne Gaslaterne, angebracht 1867. **Nr. 18** Remise, erb. 1865 für Johannes Alder. Umbau zum Wohnhaus mit Werkstatt 1872 für Joh. Jak. Steiger. 1878 an den Erziehungsverein und Einrichtung eines Schullokals (1947 Kindergarten Dorf; 1953



an die Gemeinde). **Nrn. 20–22** Gründung der Fuhrhalterei Frischknecht 1880 in bestehenden Gebäulichkeiten. 1915 Übernahme durch Hans Frischknecht. 1923 Erwerb der Fuhrhalterei Stünzi, *Eggstrasse* Nr. 6. Lit. 1) *HWA* 1949, S. 98.

Bahn

Siehe *Kasernenstrasse*.

Bahnareal

In den 1910 neu angelegten Bahnhof, der den Nordrand des Siedlungsgebiets prägt, münden die Normalspurlinie und die Schmalspurlinie.

- 1 **Schmalspur-Bahnlinie Gossau–Herisau–Appenzell**. Erbaut von der Schweizerischen Gesellschaft für Localbahnen (ab 1885 von der Appenzeller-Bahn-Gesellschaft), Konzessionserteilung 1869. Teilstück Winkeln–Herisau–Urnäsch eröffnet 1875. Ergänzungstrecke nach Gontenbad–Appenzell eröffnet 1886. Die Bahn stellte in Winkeln den Anschluss an die 1856 eröffnete Linie Zürich–St.Gallen her und erreichte südwärts über eine Doppelkurve das 80 m höher liegende Herisauer Gemeindegebiet. In gestreckter Linienführung nordwestlich in der Talsenke am Dorf Herisau vorbeigeführt, bog das Trasseee dann nach Südosten ab und führte durch das Sägebachtal aufwärts Richtung Waldstatt. Vorortsbahnhof im Herisauer Quartier Wilen (*Alpsteinstrasse* Nr. 30A). **Station Herisau**, angelegt 1874–1875 als Sackbahnhof am Ende der Abzweigung im Zug der heutigen **Bahnhofstrasse** (Nr. 12). Bahnhofgebäude mit Restaurant und angebautem Güterschuppen (verlängert 1896 von Otto Schäfer), ferner Lagerhaus und Remise sowie Holz- und Kohlenschuppen, erstellt von Bm Joh. Jak. Schäfer. Aufhebung und Abbruch 1911 bei der Neuanlage des *Bahnhofs*. Trasseeteilstück Winkeln–Herisau seit 1913 nicht mehr befahren (teilweise erhalten) und durch Strecke Gossau–Herisau ersetzt. Dampflokotivtraktion 1929 mit zwei Dieseltriebwagen ergänzt, Elektrifizierung 1931–1933. Lit. 1) Eugster 1870, S.

340. 2) *Appenzell* 1888, S. 9–11. 3) *Herisau* 1900, S. 22. 4) *GLS* 2 (1904), S. 549 (Abb.). 5) *SBZ* 47 (1906), S. 125. 6) *Schreibmappe* 1909, S. 69; 1911, S. 7, 11, 13; 1912, S. 73; 1914, S. 11. 7) *Appenzell* 1910, S. 30. 8) Rotach 1929, S. 228–229, 455–460. 9) *AG II* (1972), S. 488–490. 10) Schläpfer 1984, S. 351–355. 11) *Herisau* 1984, S. 74. 12) *Appenzell* 1985, S. 37–39.

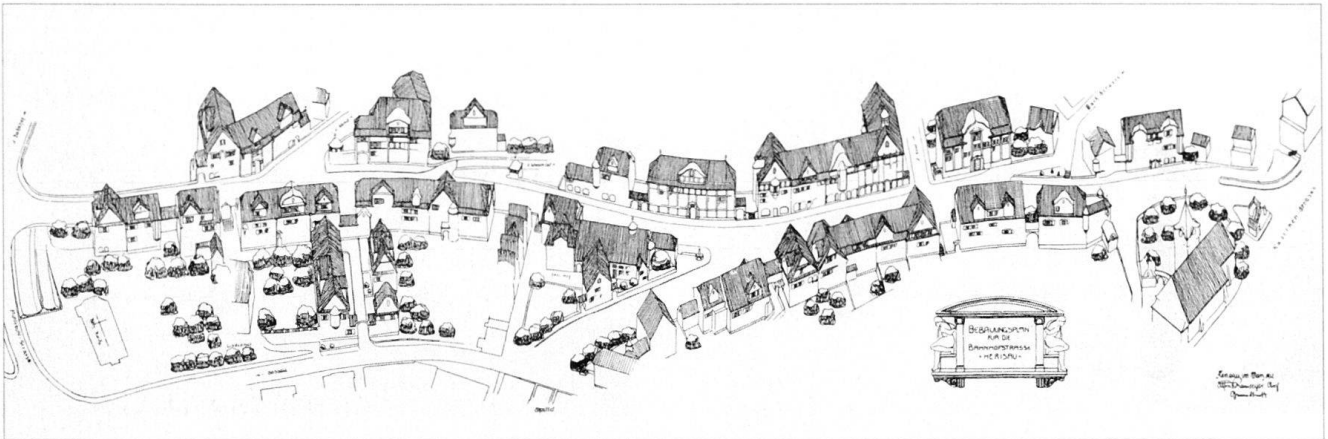
- 10 **Bodensee–Toggenburg-Bahn** (Normalspur-Bahnlinie Romanshorn–St.Gallen–Herisau–Wattwil, mit SBB-Anschlussstrecke Wattwil–Rickentunnel–Rapperswil). Initiativkomitee gegründet 1898, Subventionsbeschluss der Einwohnergemeinde Herisau 1899, Ausführung 1907–1910, auf Herisauer Gemeindegebiet durch das Konsortium Locher & Cie (Zürich), Müller, Zeerleder & Gobat (Zürich), Ritter-Egger (Zürich), Louis Kürsteiner (St.Gallen) und P. Rossi-Zweifel (St.Gallen). Die Bahnlinie tritt mit dem grossen **Sitterviadukt** ins Herisauer Gemeindegebiet ein und führt in gestreckter Trasseeführung dem Gübensee (siehe *Kubel*) entlang. Vor dem Tunnel unter der Ausfallstrasse nach Winkeln (Verlängerung der *Kasernenstrasse*) **Walketobel-Viadukt**, erstellt aus Betonsteinen und Kalksandstein von Saien (Urnäsch); Länge 130 m mit sieben Bogen von 15 m Spannweite, Höhe 33 m. Nach dem Bahnhofgebiet Kurztunnel durch den Mühlebühl. Es folgt der ortsbildprägende **Glattal-Viadukt** (auch Cilander-Viadukt genannt), erstellt aus Betonsteinen und Verkleidungsmaterial aus dem Steinbruch Schachen; Länge 300 m, mit neun Bogen von 15 m und fünf Bogen von 25 m Spannweite, Höhe 28 m bzw. 37 m. Mehrmals auf Dämmen, in Einschnitten und in weitem Bogen um den *Rosenburg-Hügel* zur Station *Schachen*, durchzieht die Bahn das Gemeindegebiet. An der Grenze zu Degersheim der **Weissenbach-Viadukt**, erstellt aus harter Nagelfluh («Degersheimer Granit»); Länge 289 m, mit vier Bogen von 15 m und fünf Bogen von 25 m Spannweite, Höhe 62 m. Lit. 1) *SBZ* 48 (1906), S. 254; 49 (1907), S. 78, 280, 286, 289,

300; 50 (1907), S. 129, 311; 51 (1908), S. 248; 52 (1908), S. 156; 53 (1909), S. 102, 290; 54 (1909), S. 13, 315, 331; 55 (1910), S. 179, 243, 257, 332; 56 (1910), S. 55, 135, 145, 147, 158, 179, 196, 203, 205, 219, 243; 58 (1911), S. 199. 2) *Schreibmappe* 1909, S. 1–9; 1910, S. 1–15; 1911, S. 1–16; 1912, S. 75–79. 3) *Appenzell* 1910, S. 30–33, 43. 4) *Denkschrift Bodensee–Toggenburg–Zürichsee-Bahn*, hg. vom St.Gall. Ingenieur- und Architektenverein, St.Gallen 1911. 5) Rotach 1929, S. 460–469, 597. 6) *AG II* (1972), S. 494–495. 7) Schläpfer 1984, S. 354. 8) *Herisau* 1984, S. 74. 9) *Appenzell* 1985, S. 40–44.

Bahnhof

- 10 Neuer Gemeinschaftsbahnhof für die Appenzellerbahn und die Bodensee–Toggenburg-Bahn (siehe *Bahnareal*). Projektierung 1899 und 1904 durch Ing. Robert Moser (Zürich). Generelle Studien für die neuen Bahnhofzufahrten (*Bahnhofstrasse*, *Mühlebühl*, *Mühlestrasse*, *Waisenhausstrasse*) 1902 von Ing. Arnold Sonderegger und 1905 von Ing. Louis Kürsteiner (St.Gallen) (Pläne im BAH). Die 1907–1910 erstellte Anlage hatte eine vollständige Umgestaltung der Talsenke zur Folge (u.a. Abgrabung der Nordflanke des *Ebnet-Hügels*). **Stationsgebäude** der Bodensee–Toggenburg-Bahn, in Heimatstilformen, mit mächtigen Schweifgiebeln, erb. 1908–1910 von Salomon Schlatter (St.Gallen), Umbauten 1911, 1926, 1935–1936, 1943, 1952–1954; Neubau 1960. **Güterschuppen** erb. 1910. **Lokomotivremise** am Ostende des Areal, erb. 1918 von Gemeindebm. Alfred Ramseyer, Konstruktion durch die Schweiz. AG für Hetzersche Holzbauweise, Ausführung von Arthur Signer, Erweiterung für die Schlosserei 1920 von A. Signer (Lit. 3, 1920). **Stationsgebäude** der Appenzellerbahn, erstellt 1910. Eisenperrondach mit Warthalle erb. 1911–1912 von Bosshard & Cie (Näfels). Verschiedene Nebengebäude des ersten Bahnhofs von 1874–1875 (siehe *Bahnareal*) wurden hierher versetzt. Lit. 1) *Schreibmappe* 1910, S. 8–11, 76; 1911, S. 3–14; 1912, S. 73–78; 1914, S.

61



11–12. 2) *Appenzell* 1910, S. 36–37. 3) *SBZ* 58 (1911, S. 130–131; 75 (1920), S. 224. 4) *Kdm AR I* (1973), S. 52–53. 5) Stutz 1976, S. 82, 234. 6) W. Stutz in: *Toggenburger Annalen* 1979, S. 32–34. 6) *Appenzell* 1985, S. 40–43.

Bahnhofstrasse


40 Zwischen *Obstmarkt* und ehem. Station der Appenzellerbahn (bei der heutigen Nr. 12, siehe *Bahnareal*) angelegt 1880–1881. Im Zusammenhang mit der Bahnhofneubauplanung Projekte für Neu- und Weiterführung der Strasse und für Bebauung: 1906 von Konkordatsgeometer A. Irminger, 1908 von Ing. Louis Kürsteiner (St.Gallen), 1911 von Gemeindeing. H. Grossmann; Ausführung 1911. Neuer Bebauungsplan mit Vogelperspektive für das in Gemeindebesitz befindliche Gebiet, 1912 von Gemeindebm. Alfred Ramseyer und Gemeindeing. H. Grossmann (Pläne 1: 500 im BAH). Die vorgeschlagene Gestaltung in Heimatstilformen wurde teilweise 65 verwirklicht. Siehe auch Kap. 2.3. Lit. 1) *Schreibmappe* 1910, S. 79; 1912, S. 75–78; 1914, S. 11. 2) *SB* 6 (1914), S. 3, 6. 3) *Städtebau* 1914, S. 85. 4) *SBZ* 67

(1916), S. 7. 5) *Rotach* 1929, S. 36–37. 6) *Kdm AR I* (1973), S. 52. 140. 7) *Herisau* 1984, S. 92.


Nr. 7 Wohn- und Geschäftshaus mit 64 Kino, erb. von Ulrich Walt für Kfm Anton Piotti, Bg 1912. Nr. 9 Wohn- und Geschäftshaus, erb. 1952 von R. A. Ammann (Gossau) für die Baugesellschaft Sämtis. Nr. 11 Wohn- und Geschäftshaus, erb. von Ernst Eisenhut für Zahnarzt Robert Schläpfer, Bg. 1912. Nr. 13 65 Wohn- und Geschäftshaus mit angebauter Dependance, erb. von Lobeck & Fichtner für Parquetier Hermann Leuch, Bg. 1912. Firma Leuch & (Walter) Loppacher, Teppiche und Lino- leum, 1919–1928, Loppacher & Co ab 1928. Lit. 1) *HWA* 1949, S. 76–77. 2) Schläpfer 1984, S. 418. Nr. 15 Wohn- und Geschäftshaus, erb. 1932–1933 für R. Mibus. Nr. 17 Projekt Saalbau mit Restaurant, 1912 von Gemeindebm. Alfred Ramseyer (BAH). Hotel Bristol erb. von Ernst Eisenhut für Gustav Gubser-König, Bg 1914; durch Torbau verbundener rückseitiger Remisentrakt, erb. ebenfalls von E.E. für G.G., Bg 1915. Heute Wohnhaus mit Restaurant 64 Pomodoro. Markanter Kopfbau an der



Verzweigung mit der Alten Bahnhofstrasse. Nr. 19 Wohn- und Geschäftshaus, erb. von Ernst Eisenhut für Bm Johannes Müller, Bg 1911. Nr. 29 Maga- 17 zin- und Wohngebäude des Baugeschäfts Karl Scheiwiler, erstellt 1913; Bretterschuppen 1914. Abg. Nr. 2 Wohnhaus, erb. wahrsch. 1795 für Blattmacher Bartholome Baumann. Wirtschaft ab 1819, ab 1838 zum Trübli. 1859 in Bes. Joh. Conrad Nef, mit Bäckerei. Umbau und Renovation 1942–1944. Lit. 1) *HWA* 1949, S. 93. Nr. 4 Siehe *Bachstrasse* Nrn. 1–3. Nr. 6 62 Dritter Geschäftssitz der Stickerei-Exportfirma J.G. Nef & Cie (Firmengeschichte vgl. *Bachstrasse* Nrn. 1–3) erb. 1912–1914 von Lobeck & Fichtner. Neu- 64 barocker Monumentalbau mit Schweifgiebel «nach Art der alten Geschäftshäuser z.B. in Gais» (Lit. 1). Sockel- 63 partie in Granit, Gliederungselemente in Kunstsandstein, Fassadenflächen in Terranovaputz. Siehe Kap. 2.3. Lit. 1) *SBZ* 66 (1915), S. 91–92. 2) *Rotach* 1929, S. 589–590 (Abb.). 3) *HWA* 1949, S. 16–17. 4) *Nef* 1955. 5) *Herisau* 1984, S. 92. 6) Oberli 1988. Nr. 8 Wohn- und Geschäftshaus, erb. 1934 für die Immo-

62



63





64 lien AG. **Nr. 10** Wohn- und Geschäfts-
haus und Schreinerei, erb. von Ernst Eise-
65 nshut für Schreinermeister Emil Freh-
ner, Bg 1912. Rückwärtiger Schreinerei-
15 Trakt in Eisenbeton-Pilzdeckenkon-
struktion vom Ing.büro Maillart & Cie
(Zürich und St.Gallen). Hauseingang
mit reich verziertem Eisentor und La-
terne in Spätjugendstilformen. Siehe
Schlossstrasse Nr. 13. Lit. 1) *HWA 1949*,
S. 26–27. 2) Schläpfer 1984, S. 319.
Nr. 12 Standort des ehem. Bahnhofge-
6 bündes der Appenzellerbahn. Siehe
Bahnareal. Wohn- und Geschäftshaus
mit Restaurant (jetzt Café Zäch), erb.
65 von Karl Scheiwiler für Hotelier Gus-
tav Gubser-König, Bg 1912. **Nr. 20**
Wohn- und Geschäftshaus, erb. 1941 für
A.Gregorius.

Bergli

10 Am Südhang des *Stäggelbergs*. In
Lit. 1 Abb. eines Heiden- oder Tätsch-
37 hauses im Bergli als Beispiel dieses Typ-
us. Vgl. *Neunegg*. Lit. 1) Salomon
Schlatter, *Das Appenzellerhaus und sei-
ne Schönheiten*, Herisau 1922, S. 10–11.
2) Rotach 1929, S. 49.

Bergstrasse


Führt von der *Eggstrasse* zum *Höhen-
weg* auf dem Höhenzug *Egg*, die dortige
Rondelle umgebend. Zwei **Gaslater-
nen** mit Gusseisenkandelabern. **Nrn.**
1–7 Vier gleichartige Mehrfamilienhäu-
ser. Nr. 1 erb. 1885 für J. Gröble, Nr. 3
erb. 1887–1888 für Josef Dietrich, Nr. 5
erb. 1884–1885 für J.J. Schmid, Nr. 7
erb. 1903–1904 für Emil Alder.
Nr. 6 Mehrfamilienhaus mit Vierzim-
merwohnungen und Bäckerei, erb. von
Bm Johannes Müller für Bäckermeister
A. Nüesch, Bg 1903. Hochragender Kub-
bus mit Schweifgiebeln; Gusseisen-
zaun. **Nr. 10** Neuklassiz. Zweifamilien-
haus, erb. von Josef Schmid-Lütschg
(Glarus) für Reallehrer E.-H. Uhler, Bg
1914. **Nr. 16** Zehnzimmer-Einfamilien-
haus, erb. von Ernst Kuhn (St.Gallen)
für Druckereibesitzer und Verleger Al-
bert Schläpfer (vgl. *Poststrasse* Nr. 6 A),
Bg 1915. Heimatstil-Landsitz mit mäch-

tigem Schweifgiebel. Lit. 1) *Werk 5*
(1918), S. 54–56; Heft 4 (Inserate S.
XXIII).

Bezirksspital

Ehem. hinterländisches Krankenhaus.
24 Locker gruppiertes Baukomplex in aus-
gedehntem Park am Nordostrand des
28 Fleckens. Hauptgebäude erstellt
29 1876–1879 von Bm Daniel Oertli nach
40 Plan von Emil Kessler (St.Gallen) (Plä-
49 ne im Nachlass des Architekten, Kan-
66 tonsbibliothek Vadiana, St.Gallen). In-
itiative von Dr. med. Emil Fisch (siehe
Langfluh, Oberdorfstrasse Nr. 67), der
auch den Bau der Krankenhäuser in
Appenzell (1873–1878), Heiden (1874)
und Trogen (1876) bewirkte, welche
ebenfalls von Emil Kessler entworfen
wurden. Terrassen an der Rückfront
gestiftet von Bankier Ulrich Koller in
Paris. Operationssaal umgebaut 1889.
Niederdruckdampfheizung projektiert
1896–1897 und erb. 1902–1903 von den
Gebr. Sulzer (Winterthur). Elektr. Be-
leuchtung 1900. Hinter dem Hauptge-
bäude Gruppe von Kleinbauten:
Leichenhaus, gleichzeitig erstellt,
Desinfektionsgebäude, erb. 1895 von

Otto Schäfer, Apparaturen von den
Gebr. Sulzer (Winterthur). **Croupsta-
tion**, erb. 1896. **Wäscherei**, erb. 1904
von Otto Schäfer, Apparaturen von den
Gebr. Sulzer (Winterthur). **Absonde-
rungshaus** auf dem höchsten Punkt der
Anlage, projektiert 1897 und erb.
1905–1906 von Otto Schäfer. Das Spital
galt als Musteranlage. «Zweckmässig
eingeriichtete, den Anforderungen der
Neuzeit entsprechende Anstalt in herr-
licher Lage. Ungehindert haben Licht,
reine Luft und Sonnenschein Zutritt,
während störende und aufregende Ge-
räusche kaum zu Ohren der Patienten
dringen. Die Rekonvaleszenten können
sich ergehen in den freundlichen Blu-
men-, Baumgarten- und Gemüsean-
lagen, welche die Anstalt umgeben
(Lit. 3). Abbruch 1972 und Neubau des
Regionalospitals; Absonderungshaus er-
halten. Lit. 1) *Njbl. Hilfsgesellschaft Zü-
rich* 1882. 2) *Appenzell 1888*, S. 18. 3) *He-
risau 1900*, S. 30. 4) *Zum 25jährigen Be-
stand des hinterländischen Bezirks-
Krankenhauses in Herisau, 1879–1904*,
Herisau 1906. 5) *Appenzell 1908*, S. 28 ff.
6) *Appenzell 1910*, S. 34, 66. 7) Rotach
1929, S. 442–443. 8) *Zum 50jährigen Be-*



stand des hinterländischen Bezirkskrankenhauses in Herisau, 1879–1929, Herisau 1930. 9) *Herisau 1984*, S. 86–89.

Brühlbach

25 Der heute eingedeckte Brühlbach (mit
28 noch offenen Oberläufen von Moos-
berg und Egg) bildete den *Weier* im
Gebiet der *Rosenaustrasse* und floss im
Zug *Bachstrasse–Wiesentalstrasse* nord-
40 westwärts zwischen *Ebnethügel* und
Mühlebühl, um sich westlich des letzteren
bei Tobel in die *Glatt* zu ergiessen.
Kanalisation im Unterlauf 1907–1910
beim Bau der Bodensee–Toggenburg-
Bahn bzw. der neuen Bahnhofanlage.
Gewerbezone an der *Bachstrasse*, *Fülle-
strasse* und *Wiesentalstrasse*. Siehe *Son-
nenhof*. Lit. 1) Eugster 1870, S. 4. 2) Rot-
ach 1929, S. 4–5, 461, 464–465, 496–497.

Brühlstrasse

Siehe *Oberdorfstrasse*.

Buchenstrasse

2 Im Quartier Buchen angelegt 1759, bis
25 *Oberdorfstrasse* verlängert 1786. Siehe
29 auch *Asylstrasse*, *Bachstrasse*. Lit. 1)
40 Eugster 1870, S. 330–331, 450–451. 2)
Kdm AR I (1973), S. 142–143, 172. **Nr. 5**
Wohnhaus, 1852/1859 in Bes. von Carl
Steiger, Magdalena Signer. Siehe *Son-
nenhof*. **Nr. 21** Wohnhaus, 1822 in Bes.
von Hans Conr. Tribelhorn. Appretur-
gebäude erw. 1839–1861. Lit. 1) Oberli
1988. **Nr. 27** Wohnhaus mit Bäckerei,
1829 in Bes. von Joh. Ulrich Gmünder.
1861 an Johannes Gmünder. 1883 Bäk-
kerei und Wirtschaft; heute Restaurant
Steinbock.
Nr. 2 Geschäftshaus, erb. 1869–1871 für
Würzer & Sonderegger bzw. für Albin
Sonderegger-Tanner, Stickereiexport
(Firmengründung 1865). Vgl. **Nr. 4**.
Lit. 1) Oberli 1988. **Nr. 4** Wohnhaus,
erb. 1874–1876 für Albin Sonderegger.
Im Erdgeschoss 1877–1881 Sitz der
Appenzell-Ausserrhod. Kantonalbank.
Gusseisen-Balkonvorbau. Vgl. **Nr. 2**.
Lit. 1) Rotach 1929, S. 590, 623–624. 2)
Alder 1977, S. 34. 3) Oberli 1988. **Nr. 8**
Wohnhaus, 1822 in Bes. von Fabrikant

Joh. Jak. Weiler. Warenbrennereige-
bäude 1856–1872 in Bes. von Joh. Jak.
Mettler, 1872–1886 von Joh. Jak. Son-
deregger (Abbruch 1886). Erwerb 1901
durch Gärtnermeister Gottlieb Dorn-
bierer und Umbau zum Wohn- und Ge-
schäftshaus. Lit. 1) *HWA 1949*, S. 97. 2)
Kdm AR I (1973), S. 149. 3) Oberli 1988.
Nr. 18 Wohnhaus, 1826 in Bes. von Jo-
hannes Gähler; 1862–1863 an J.J. Gäh-
ler. Bau des Stadels (und Umbau des
Hauses?) 1873. **Nr. 22** Fabrikantenhaus
zum Steinhof, erb. um 1795. In Bes. des
Bm und Architekten Joh. Jak. Schäfer
1854, in Bes. seines Sohnes, Arch. Otto
Schäfer 1884; 1916 an Bm Conrad Egger
(und Sitz von dessen Baugeschäft).
Gusseisentor und -geländer. Lit. 1) *Kdm
AR I* (1973), S. 147. **Nrn. 26–26 A** Wohn-
haus (Nr. 26) 1822 in Bes. von Schnei-
der Daniel Schlatter, 1834 an Messer-
schmied Joh. Tanner. 1851 in Bes. von
Schmied Heinr. Büchi. 1873 an Schlos-
ser Jak. Ammann. Fabrik mit Wohnung
(Nr. 26 A) erb. 1872 für Joh. Georg
Kolp. 1889 Schlosserei in Nr. 26 A ver-
legt. Lit. 1) Oberli 1988.

Burg

Bäuerliche Streusiedlung am Ostrand
der Gemeinde auf einer Terrasse über
der Urnäsch, südlich der Burgruine Ur-
stein. **Ass. 2248** Gestricktes Bauern-
haus, erb. 1912 von Bm Friedrich Nef
(Waldstatt) für Johann Baumann; er-
neuert 1979. **Ass. 2252** Bauernhaus und
Stadel, 1837 in Bes. von Johannes
Schiess. 1873 an Joh. Ulrich Schiess.
Nr. 2253 Bauernhaus mit Schindel-
schirm, erb. 1908–1909 von Zm Jakob
Blumer (Waldstatt) für Ulrich Schiess.
Nr. 2255 Bauernhaus mit fünf Zim-
mern, erb. 1912 von Bm Friedrich Nef
(Waldstatt) für Friedrich Ehrbar.

Burghalden

Südhang der Wachtenegg, nördlich des
Bahnhofs. Wohnüberbauung, **Projekt**
1912 von Gemeindeingenieur H. Gross-
mann, nicht ausgeführt. Plan 1:1000 im
BAH. Lit. 1) *Städtebau 1914*, S. 86.
Nr. 1676 Doppelwohnhaus mit Vierzim-

merwohnungen, erb. von Louis Lobeck
für Apotheker Arnold Lobeck, Bg 1909.

Burghaldenstrasse

Erschliesst die *Burghalden*. **Nrn. 5–15**
Sechs eternitverschindelte Mehrfami-
lienhäuser, erb. von Ulrich Walt für Bm
Friedrich Nef (Waldstatt), Bg 1920. Ge-
plant waren 8 Häuser; für die **Nrn. 13**
und **15** zweites Bg 1921. **Nr. 17** Wohn-
haus, erb. von Bautechniker Josef Krie-
ger für Zm M. Ramsauer, Bg 1909.
Nr. 19 Wohnhaus, erb. von Mm Staller
(Stoller?) für Büchi, Bg 1900.

Cilanderstrasse

47 Verläuft westlich des Fleckens in der
49 Talsohle, parallel zur *Glatt*, zwischen
Degersheimerstrasse und *St. Galler-/
Gossauerstrasse*. Lit. 1) Eugster 1870, S.
19. 2) Rotach 1929, S. 66.
Nrn. 5 und 41 (je mehrere Gebäude).
Fabrikkomplex beidseits der *Glatt*.
25 Neue bzw. Obere Fabrik (vgl. *Untere*
28 Fabrik) mit Wohn- und Geschäftshaus,
erb. 1778 für den Kfm Joh. Ludwig (I.)
40 Merz († 1814). Erworben 1800 von Lau-
49 renz (I.) Meyer († 1828) und Heinrich
Mittelholzer († 1816), welche **Tröckne-
haus** (erhalten) und Tröckneturm (ab-
67 gebrochen) für ihren Bleicherei-, Färberei-
und Appreturbetrieb erstellen lassen
und 1814 auch die Appretur Nr. 17
bauen (siehe dort). In der Folge an den
Sohn Laurenz (II.) Meyer († 1868) und
an dessen Stiefbruder Emanuel († 1895).
Seit 1886 Emanuel Meyer & Cie. 1917
Übernahme durch die Firma AG Ci-
lander (siehe Nr. 17). Nach Asseku-
ranzbuch 1861 bestanden damals: Haus
mit Triebwerk, Farbhaus, altes Bauch-
haus (Teilabbruch 1868), Druckereige-
bäude, Holzmagazin und Werkstatt,
Stadel und Anbau, Tröcknehaus, 2
Waschhäuser, Waschhaus und Trieb-
werk neu erb. 1864. Gebäude mit
Dampfkraft neu erb. 1866. Mittelbau
neu erb. 1879. **Färberei** (Nr. 1240) und
Appretur (Nr. 1241), jetzt Lagerhaus
und Zimmerei, erb. um 1870. **Maschi-
nenhaus** über der *Glatt* erb. um 1880,
verlängert 1882–1883 von Otto Schäfer.

67



68

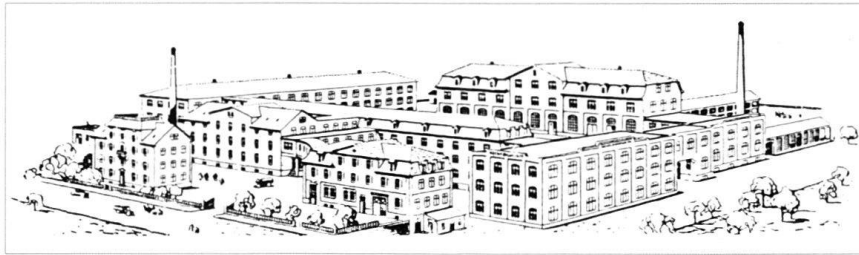


Am rechten Glattufer **Tröcknehaus** erb. 1889–1890 von Otto Schäfer. Daneben neues **Fabrikgebäude** mit Kesselhaus und Hochkamin, erb. 1907 von Otto Schäfer. Rechts der Strasse Nr. 4 I: langgestreckter **Fabriktrakt** mit Walm-dach, erb. um 1870, nördlich anschlies-send **Bleicherei** mit Tröckneturm, erb. 1902 von Otto Schäfer, südöstlich an-schliessend **Ausrüsterei**, erb. 1910 von Ludwig Federspiel. Grosser **Shedhal-entrakt** (Rouleauxdruckerei) erb. 1925. Heute Werk III (Walzenlager und Stoffdruckerei) der AG Cilander. Lit. 1) Eugster 1870, S. 19, 36, 243. 2) Rotach 1929, S. 598, 602 (Abb.). 3) *Kdm AR I* (1973), S. 195–196, 202–203. 4) *Herisau 1984*, S. 108. 5) Schläpfer 1984, nach S. 212 und 388 (Abb.). 6) Oberli 1988.

Nach Nr. 5 Ehem. **Elektrizitätswerk Mühle**, erb. 1911–1912 von Ludwig Federspiel für eine Aktiengesellschaft, Apparaturen von der Gasmotorenfabrik Deutz AG (Zürich) und von Ad. Preisig & Co. Das EW auf der Land-zunge zwischen Hubbach und *Glatt* sollte den Weiler Mühle und den westl. Teil der Gemeinde mit Strom versor-gen, erlag aber bald der Konkurrenz des EW *Kubel* und wurde von diesem 1913 übernommen. Später im Bes. der AG Cilander; Maschinenraum zur Garage umgebaut. Lit. 1) *Schreibmappe 1913*, nach S. 72 (Abb.). 2) Rotach 1929, S. 484.

40 **Nr. 17** Grosser Fabrikkomplex beidseits
47 der *Glatt*. 1801 Walke in Bes. von
68 Daniel Merz; später Bleiche von Hans
Jakob Preisig. Appretur gegründet 1814
von Laurenz (I.) Meyer und Heinrich
Mittelholzer (siehe Nr. 5), Firma (Con-
rad) Tribelhorn & Meyer 1816–1873, AG
T. & M. 1873–1887. Nach dem Tod von
Laurenz (I.) Meyer 1828 wird das Un-
ternehmen ab 1834 von dem nicht ver-
wandten Joh. Heinrich Meyer
(1806–1857) und nachher von dessen
Sohn Heinrich Meyer (1832–1875) gele-
itet, welcher 1868–1871 einen Zweigbe-
trieb im Eisenhammer Flawil SG, eben-
falls an der *Glatt* (Sengerei und Blei-
cherei), erstellen lässt. Orts-Bezeich-
nung Cilander (Verbindung der identi-
schen Begriffe Calander und Zylinder
= Plättmaschine, Glättewalze) seit 1834.
Ausrüstung des Betriebs durch den eng-
lischen Fachmann Matthew Andrew
1868 mit modernsten Maschinen. Fär-
berei angegliedert 1886. Firmenname
AG Cilander ab 1887. Übernahme der
Firma Em. Meyer & Cie (Nrn. 5 und
4 I) 1917. 1949 grösstes Textilveredlungs-
unternehmen im Kanton (Lit. 4) **Remi-
se- und Boutiquegebäude** erstellt 1866.
Heiz- und Maschinenhaus erb. 1870.
Kesselhaus am linken Ufer erb. 1904
von Louis Lobeck und J. Walsler & Co.
(Winterthur), neugebaut 1916 (mit 45 m
hohem Kamin) von J. N. Bürkel (Win-
terthur). Regelmässig durchfensteter

69



zweigeschoss. **Flachdachtrakt** erb. 1907
von Louis Lobeck. **Magazin, mechan.
Werkstätte und Appretur** erb. 1913 von
Lobeck & Fichtner, letztere nördlich
verlängert 1920 von Louis Lobeck.
Nach 1900 erstellte Bauten zum grossen
Teil in polychromem Sichtbackstein-
Mauerwerk. Lit. 1) Eugster 1870, S. 19,
242. 2) Rotach 1929, S. 596–599. 3) *Kur-
zer Überblick über die Entstehung und
Entwicklung der Aktiengesellschaft Ci-
lander Herisau und Gossau. 1814–1941*,
Typoskript 1941. 4) *HWA 1949*, S. 8. 5)
Schläpfer 1984, S. 184–185, nach 212
(Abb.), 310, nach 388 (Abb.). 5) Oberli
1988. **Nr. 17A** Arbeiterwohnhaus, erb.
1879 für die AG Tribelhorn & Meyer
(siehe Nr. 17). Es handelt sich um den
von der *Poststrasse* Nr. 1 hierher ver-
setzten Gasthof Löwen, erwähnt 1654,
umgebaut 1835–1836. Abgebrochen.
Lit. 1) *Kdm AR I* (1973), S. 196.

Nr. 4 Mehrfamilienhaus, erb. 1903–
1905 für Jakob Schiess. **Nr. 6** Stadel,
1849 in Bes. der Fam. Zölper, zum
Wohnhaus umgebaut 1874. **Nrn. 14** und
16. Zwei neuklassiz. Wohnhäuser, erb.
1925 für die AG Cilander (vgl. Nr. 17).
Nr. 18 Wohnhaus, 1858 in Bes. von Ab-
raham und Joh. Jakob Stricker.
1910/1911 an die AG Cilander (vgl. Nr.
17). **Nr. 20** Wohnhaus und Stadel, 1858
in Bes. von Tribelhorn & Meyer (vgl.
Nr. 17), Remisenanbau 1907. **Nr. 24A**
Wohnhaus, erb. 1858 für Heinrich Wun-
derle. 1906 an die AG Cilander.

Degersheimerstrasse

1 Ausfallstrasse Richtung Degersheim,
10 beginnend in der Talsohle der *Glatt*
40 beim Anstieg von *Alter* und *Neuer Steig*
nach dem höher gelegenen Ortskern.
Siehe auch *Teufenau*. Lit. 1) *Appenzell
1985*, S. 17. **Nr. 3** Wohnhaus, erb.
1907–1908 für Joh. Ulrich Niederer.
Nr. 5 Kleinwohnhaus, erb. 1861–1862
für Johannes Lutz. **Nr. 19** Kleinwohn-
haus mit Bäckerei, erb. 1897 für Arnold
Rohner. **Nr. 23** Mehrfamilienhaus, erb.
1901–1902 für Jakob Merz. Oberge-
schosse verschindelt. **Nr. 25** Mehrfami-
lienhaus Auhof (bis 1913 mit Zimmerei),
erb. von Zm Jakob Infanger (Urnäsch)
auf eig. Rechnung, Bg 1908. Stattlicher,
zweifärbig eternitverschindelter Giebel-
bau. Lit. 1) Oberli 1988. **Nr. 27** Mehr-
familienhaus, erb. 1903 von Zm Karl
Schmid für Jakob Schiess. Verschindel-
ter Kubus mit Zinnendach. **Nr. 31**

Wohnhaus mit Dreizimmerwohnungen
und Sticklokal im Keller, erb. 1910 von
Zm Karl Schmid für Dachdecker K.
Zuberbühler. **Nr. 31A** Wohnhaus, erb.
1860 für Carl Anton Zuberbühler.
Nr. 31B Wohnhaus, erb. 1911–1912 von
Bm Arnold Neier (Waldstatt) nach Plan
von A. Biasotto für Ulrich Zuberbühler.
Nrn. 39–43 Drei giebelständige Klein-
wohnhäuser. Nr. 39 erb. 1859 für Joh.
Ulrich Mittelholzer, Nr. 41 erb. 1858 für
J. J. Mock, Nr. 43 erb. 1859 für Johan-
nes Schiess. **Nr. 45** Mehrfamilienhaus,
dat. 1913, erb. von Bm Arthur Signer für
A. Alder-Ramsauer, Bg 1913. **Nr. 47**
Wohnhaus, erb. 1911 von Bm Arthur
Signer auf eig. Rechnung, 1911 verkauft
an Jean Tschirki. Gepflegter Heimat-
stilbau in erhöhter Lage. **Nr. 49** Wohn-
haus, 1861 in Bes. von Joh. Ulrich Stark,
Gartenpavillon im Schweizer Holzstil,
Gusseisenbrunnen.

39 **Nr. 14** Grosser Fabrikkomplex der
40 Draht-, Kabel- und Gummiwerke Hu-
48 ber & Suhner AG, vormalis Suhner &
25 Co. Firma gegründet 1864 «in der Müh-
69 le» (siehe Nr. 16) von Gottlieb (I.) Suh-
ner, Mechaniker und Erfinder; Herstel-
lung von Web- und Stickmaschinen-
bestandteilen. 1892 Übernahme einer
Drahtisolierungsfabrik bei Basel und
Überführung aller Maschinen und Ma-
terialvorräte nach Herisau. 1898 Suhner
& Co. (Eintritt des Sohnes Otto S. und
des Schwiegersohnes J. R. Hohl).
Techn. Leitung des Betriebs durch den
Sohn Bertold Suhner 1906–1944. 1905
Angliederung der Gummifabrik.
Schlosserei und Wohnung, später Büro-
gebäude (Ass. 958), erb. 1875. **Kessel-
haus** erb. 1880. **Stickfabrik** und Werk-
statt und Schlosserei (Ass. 959) erb.
1883–1885. **Draht- und Kabelfabrik** erb.
1893 von Otto Schäfer. **Gummifabrik**
(Ass. 960) sowie **Kesselhaus** mit **Hoch-
kamin**, erb. 1905 und 1908 von Otto
Schäfer. **Magazin** und **Drahtglüherei**
(Ass. 961) erb. 1920 von Louis Lobeck.
Drahtzieherei (Ass. 962), erb. 1916–1917
von Lobeck & Fichtner. **Kesselhaus**
(Ass. 936) erb. 1917 von Lobeck &
Fichtner. **Formerei** mit Kantine und
Duschenanlage (Ass. 965) erb. 1930.
Streichmaschinegebäude (Ass. 967)
erb. 1930. Weitere Bauten 1897, 1909
von Otto Schäfer; 1912 von Ernst Eisen-
hut; 1915 von Bm Konrad Egger. Anla-
ge zum grossen Teil durch Neubauten
ersetzt. Tochterfirma Draht- und Ka-

belfabrik Brugg AG, später Kabelwerke Brugg AG, geleitet 1896–1938 von Otto Suhner. Lit. 1) Rotach 1929, S. 601–602. 2) *AG der Maschinenfabriken Escher, Wyss & Cie Zürich*, Zürich um 1935 (Inserat mit Vedute und Produktionsbeschreibung). 3) *HWA 1949*, S. 2–3. 4) *STW 7* (1952), S. 69–79. 5) *100 Jahre Suhner 1864–1964*, Herisau 1964. 6) *AZ* 25., 28., 31.7.1964. 7) *Herisau 1984*, S. 104–105. 8) Schläpfer 1984, S. 315–317, 416. 9) Oberli 1988.

Nr. 16 Wohnhaus, 1861 in Bes. Johannes Signer, 1865 an Gottlieb (I.) Suhner und Einrichtung einer Schmiede (bis 1875). Ursprungsbau des Betriebes Nr. 14. Lit. 1) *Appenzell 1985*, S. 17. **Nr. 18** Schulhaus an der Au, erb. 1876–1877 von Otto Schäfer (zwei Projekte 1875). Umbauprojekt 1909 von Louis Lobeck. Abbruch 1967. Pläne u. Akten im BAH. Lit. 1) *Kdm AR I* (1973), S. 106. **Nr. 26** Wohnhaus, erb. 1903 für Emil Alder. **Nr. 32** Spätklassiz. Wohnhaus, erb. 1876 für Nationalrat Joh. Georg Tanner, Fabrikant im nördl. anschliessenden *Hölzle* (Nr. 1259). Später Restaurant Sommerau. Lit. 1) *Appenzell 1910*, S. 116. 2) Signer 1937, S. 12. 3) Oberli 1988. **Nr. 50** Herrschaftl. Fabrikantenwohnhaus Lindenau 1861 in Bes. von Joh. Jak. (II.) Signer, 1883 an seinen Sohn Joh. Jak. (III.) Signer. 1893 Abbruch des Stadels und Bau des Waschhauses. Siehe *Hölzle* Nr. 1259. Lit. 1) Signer 1937, S. 17–19. 2) Oberli 1988. **Nr. 52** Spätklassiz. Wohnhaus, erb. 1857 für Joh. Ulrich Zeller. **Nrn. 54–58** Drei Wohnhäuser mit Vierzimmerwohnungen, erb. von Ulrich Walt für Zm Friedrich Nef (Waldstatt), Bg 1919. Schweifgiebelbauten mit Eternitverschindelung. Lit. 1) *Werk 14* (1927), Nr. 6, S. 1 (Inserat der Eternit AG Niederunnen, m. Abb.). **Nr. 60** Wohnhaus, erb.

1913–1914 für Johannes Hartmann. **Nr. 64** Kleinwohnhaus Flühli, erb. 1902 von Zm August Geser für J. Bodenmann. **Nr. 66** Wohnhaus, erb. 1888 für Konrad Schiess. **Nr. 68** Wohnhaus, erb. 1888 für Johannes Rohner. **Nr. 70** Zweifamilienhaus mit Lokal für 2 Schiffstickmaschinen, erb. 1912 von Bm Friedrich Nef (Waldstatt) für J. Frischknecht. **Nr. 82** Kleinwohnhaus mit Sticklokal, erb. 1897 von Bm Heinrich Schmid auf eig. Rechnung, Plan von Karl Harms. **Nr. 84** Wohnhaus, erb. 1901–1902 für Emil Erismann. **Nr. 86** Wohnhaus mit Vierzimmerwohnungen und Sticklokal im Erdgeschoss, erb. von Zm N. Abderhalden auf eig. Rechnung, Bg 1912. **Nr. 88** Wohnhaus, erb. 1856 für Joh. Conrad Sonderegger. **Nr. 90** Wohnhaus, erb. 1857 für J.J. Graf.

Ebnet

24 Abgeplattete leichte Anhöhe bzw. 25 Hochfläche zwischen Ortskern und 28 Zentrum. «Die sich gegen Norden und 39 Osten ausdehnende Allmend, das Ebnet genannt, ist das Exerzierfeld für die 45 Truppen und die Kadetten, ein Spiel- und Tummelplatz der Jugend, und der 70 lärmgefüllte Schauplatz der Jahrmarkt-buden» (Lit. 3). **Planierung** als Exerzierfeld nach dem Bau der Kaserne 1865, Projekt von Ing. R. Dardier 1866 (schon früher wurden hier milit. Musterrungen durchgeführt). Fahneid der Appenzeller Truppen 1914 und Defilee 1915 vor General Ulrich Wille (Lit. 6, S. 236–237; 8). Öffentliche Gebäude und Anlagen (Waisenhaus, Bürgerheim, Friedhof, Turnhalle, Markthalle) am Nord- und Südrand des Areals (*Waisenhausstrasse*, *Schützenstrasse*, *Ebnetstrasse*). Projekte Ref. Pfarrhäuser und Unterrichtsgebäude auf dem Ebnet,

1907 von Ernst Eisenhut; Doppelpfarrhaus, um 1907 von Otto Schäfer; zwei Pfarrhäuser (gleicher Standort?), 1919 von Hans Falmer, W. Graf, U. Walt, L. Lobeck, F. Hiller (alle im BAH). Durch die Neuanlage des *Bahnhofs* 1907–1910 (Abgrabung des Ebnet-Nordhangs) wurde das Ebnet zum zentral gelegenen «Forum» der erweiterten Siedlung. Verschiedene Neugestaltungs- und Überbauungsvorschläge, 1909 von Ing. Louis Kürsteiner (St. Gallen) und Konkordatsgeometer Alfred Irminger, 1911 von Gemeindeing. H. Grossmann, 1912 von Gemeindebaumeister Alfred Ramseyer sowie gemeinsam von Ramseyer und Grossmann: «Die Aufgabe war . . ., einen möglichst grossen Spiel- und Festplatz zu schaffen, ferner durch 21 eine Hauptstrasse das hochgelegene Gelände mit der tiefer liegenden *Bahnhofstrasse* zu verbinden. Die Bebauung ist eine offene und es wird beabsichtigt, . . . eine Gartenstadt erstehen zu 21 lassen. Am vordersten Eck ist ein grösseres Schulhaus projektiert, welches die ganze Gegend beherrschen soll» (Lit. 4). In der Folge wurde keines der Projekte ausgeführt, aber schrittweise bis heute die private und öffentliche Bebauung an den umgebenden Strassen (siehe oben) verdichtet. Lit. 1) Rüschi 1835, S. 201–202. 2) Eugster 1870, S. 15–16, 315, 376. 3) *Herisau 1900*, S. 31f. 4) *Städtebau 1914*, S. 8, S. 85–86. 5) *SBZ 67* (1916), S. 6f. 6) Rotach 1929, S. 34–35, 236 (Abb.), 514–515 (Abb.), 671, 681. 7) *Kdm AR I* (1973), S. 139. 8) *Appenzell 1985*, S. 33.

Ebnetstrasse


Umgibt dreiseitig das *Ebnet*.


25 **Nr. 1** Bürgerheim (heute Altersheim). 28 Neben dem nachher abgebrochenen 29 Vorgängerbau von 1795 erstellt 1837 bis 40 1838 von Zm Johannes Alder nach Plan 70 von Felix Wilhelm Kubly (St. Gallen); vgl. Kublys Armenhaus Wattwil 1838–1840 (Lit. 5). Verlängerung der Seitenflügel 1890–1891. Umbau 1915 von Gemeindebaumeister Alfred Ramseyer, am neugestalteten Eingang Gedenktafel mit Portätrelief «Dem grossen Wohltäter Arthur Schiess» (A. S. 1842 bis 1917 hatte den Umbaukredit gestiftet). Pläne Kublys im Heimatmuseum. Siehe auch *Poststrasse* Nr. 12. Lit. 1) Eugster 1870, S. 272–273. 2) *SB 6* (1914), S. 48; 7 (1915), S. 46. 3) Rotach 1929, S. 422–423 (Abb.) 4) *Kdm AR I* (1973), S. 53, 109–111, 139. 5) Schubiger 1984, S. 80, 173, 183. 6) *Appenzell 1985*, S. 29.

25 **Friedhof**, nordwestl. des Bürgerheims. 28 Angelegt 1835, erweitert 1865, aufgehoben 1876 (siehe *Kreuzstrasse*). Lit. 1) Eugster 1870, S. 186–188. 2) Rotach 1929, S. 694–695. 3) *Kdm AR I* (1973), S. 96–97.


Viehmarkthalle, erb. um 1867–1869. Verlängerung der Kälbermarkthalle mit

70





Hôtel und Rathaus Saalbau Tonhalle Herisau



Anbau für Holzspalterei von Otto Schäfer, Bg 1894. Anbau des Steigerturms für die Feuerwehr um 1900. Abgebrannt und neugebaut um 1944. Davor Viehmarktplatz seit 1795, seit 1814 auch Kälbermarkt. Zur Platzvergrößerung wurde um 1917 die in der Flucht des Bürgerheims stehende (und wohl gleichzeitig mit diesem erstellte) Remise abgebrochen. Lit. 1) Rotach 1929, S. 514, 523.

70 **Turnhalle**, nordwestl. des Bürgerheims erb. 1885–1886 dank einer Stiftung des Herisauer Bürgers Karl Krüsi in Zürich. Bis 1903 (siehe *Eggstrasse* Nr. 21) auch für Theatervorführungen und Konzerte benutzt. Abgebrochen. Lit. 1) *Herisau* 1900, S. 31, 34 (Abb.). 2) *Schreibmappe* 1909, S. 70. 3) Rotach 1929, S. 356, 671.

Wohnhausbebauung: Nr. 5 erb. 1924 bis 1925 für Karl Alder. Nr. 7 erb. 1925 bis 1926 für Peter Clavadetscher, 1925 an M. Heller-Scherrer. Nr. 9 erb. 1924 bis 1925 für Dr. H. Eggenberger. Nr. 11 erb. 1924–1925 für Pfr. C. Jucker. Nr. 13 erb. 1924–1925 für Peter Clavadetscher, 1932 an Hans Baumann. Nr. 15 erb. 1924 für Hans O.E. Kurfürst. Nr. 17 erb. 1933 für Fa. Schönenberger-Sailer. Nr. 19 erb. 1945 von der Wohnbaugenossenschaft. Nr. 21 erb. 1940 für Traugott Amsler. Nr. 23 erb. 1932 für Heinrich Waldburger. Nr. 25 erb. 1944 für A. Aschwanden. Nr. 27 erb. 1937 für Hans Strauss. Nr. 29 erb. 1932 für Georg Eckhardt.

Egg

Siehe *Eggstrasse*, *Höhenweg*.

Eggstrasse

Angelegt 1861. Führt von der *Poststrasse* über den Höhenzug *Egg* und weiter als Erschliessungsstrasse des südöstlichen Gemeindegebiets im weiten Bogen südwärts und vereinigt sich mit der *Alpsteinstrasse* bzw. mit den Überlandstrassen nach Hundwil und Waldstatt. Ohne Nr. **Ebenezerkapelle** der Baptistengemeinde. Lit. 1) Rotach 1929, S. 316. Nr. 9 Bau- und Kunstschnitzerei Joh. Jak. Preisig, mit Kochherd- und Ofenfabrikation, erb. 1876 (Firmen-

gründung 1855 in der Frohburg an der *Oberdorfstrasse*). Eintritt von Jean Scheer 1876, Firma Scheer & Preisig 1876–1901. Bald auch Maschinenbau für Textil- und Konditoreibranche. Übernahme durch den Sohn Ernst Scheer 1912. Verlegung an die *Melonenstrasse* Nr. 2 1914. Lit. 1) *HWA* 1949, S. 14. 2) Oberli 1988. Nr. 11 Wohnhaus und Malerwerkstatt, erb. 1875 für Johannes Züst. Neubau Buchbinderei, Cartonagefabrik und Vergolderanstalt Schaufelberger & Prey, Bg 1896. 1900 Prey & Co. Lit. 1) *Appenzell* 1910, S. 118. 2) Oberli 1988.

40 Nr. 21 Ton- und Konzerthalle, erb. von Otto Schäfer für den Homöopathen Rudolf Fastenrath (vgl. Nr. 22), Bg 1903. Monumentalbau in Schweizer Holzstil. Glas-Eisen-Windfang mit Scheiben von August Eschler (Zürich): «Bei St. Jakob», «Niklaus Wengi», «Hallwyl». Konzert- und Theatersaal für 600–700 Gäste, Übungsraum, Restaurant mit Kegelbahn, Gesellschaftszimmer. 1910 Verkauf an Sonderegger & Co, Stickerei-Export (gegründet 1865 von Albin S., seit 1920 AG) und Umbau für Firmenzwecke 1911 von Bm Friedrich Hafner. Lit. 1) Rotach 1929, S. 31, 590–591. 2) *Herisau* 1984, S. 71. 3) Schläpfer 1984, S. 305. 4) *Appenzell* 1985, S. 36.

Nrn. 27–29 Wohnhaus und Stadel (Nr. 29) 1861 in Bes. von Valentin Mettler, 1862 an Andreas Schmid, 1872 an Lehrer Friedrich Schmid, der hier 1874 die Privatschule Steinegg gründet. Zuerst nur Primarschule, 1880 Realschule,

1883 Sekundarschule. Umbau des Stadels zu Wohnzwecken (heutiger Osttrakt) 1891–1892 von Bm Karl Harms, Anbau eines Zweifamilienhauses 1904 von Arch. Schmid (Rorschach) für Dr. J. Schmid. Schulhaus (Nr. 27), erb. 1885–1887, an Karl Schmid 1909. Lit. 1) Rotach 1929, S. 31, 380. 2) *HWA* 1949, S. 88–89. Nr. 45 Wohnhaus, erb. 1881 für Johannes Tanner. Nr. 47 Wohnhaus, erb. 1875–1876 für Jakob Schmid. Nr. 49 Wohnhaus, erb. 1887 für J.J. Schmid.

Nr. 4 Mehrfamilienhaus, 1841 in Bes. von Joh. Jak. Diem; Umbau 1870–1873. Nr. 4A Wohnhaus, erb. 1882–1883 von Bm Joh. Jak. Mettler für Albert Etter-Wetter. Nr. 6 Wohnhaus, erb. 1901–1905 für Ernst Stünzi, Fuhrhalterei. 1922 an Hans Frischknecht (Giebelinschrift: Hans Frischknecht Fuhrhalterei 1929, mit Pferdekopf). Lit. 1) *Appenzell* 1910, S. 132. 2) *HWA* 1949, S. 98. Nr. 8 Mehrfamilienhaus, erb. von den Gebr. Longoni auf eig. Rechnung, Bg 1886. Kulträume der Zeugen Jehovas. Nrn. 22–40 Acht gleichartige Wohnhäuser. Nr. 22 zum Paradies, erb. 1876–1877 für Joh. Jak. Lutz, 1881 an den Homöopathen Rud. Fastenrath, der hier 1872 bis 1920 wohnte und eine Klinik führte (Gedenktafel). Neben an (gegenüber von Nr. 21!) **Terrassengarten** («Paradiesgarten») mit Vogelbauern, Affenkäfig und Lesekabinett, der öffentlich zugänglich war. Lit. 1) *Appenzell* 1888, S. 16f. 2) *Herisau* 1900, S. 38–39 (Abb.). 3) Rotach 1929, S. 31. – Nr. 24 erb. 1876–1877 für Sebast. Sturzenegger, 1884 an R. Fastenrath, 1926 an Jean Preisig. Nr. 26 erb. 1877 für Sebast. Sturzenegger, 1886 an R. Fastenrath. Nrn. 30–32, 34, 36, 38 erb. 1884–1888 für Joh. Jak. Schmid. Nr. 40 erb. 1883–1884 für K. Sturzenegger.

Einfang

Weiler im *Glattal*, erschlossen durch die von der *Schwellbrunnerstrasse* abzweigende Einfangstrasse.

Altes Schulhaus (Ass. 2447), erb. 1832 von Valentin Mettler. Anbau von Otto Schäfer, Projekt 1878. Umbauprojekt



73

1909 von Louis Lobeck, nicht ausgeführt. Seit 1911 Wohnhaus. Pläne im BAH. Darstellung von Bauernmaler
30 Joh. Jak. Heuscher 1877. Lit. 1) *Kdm AR I* (1973), S. 105. 2) Bischofberger 1973, S. 93 (Abb.).

Neues Schulhaus (Einfangstrasse Nr. 7) mit Turnhalle, erb. 1910–1911 von Gemeindebaumeister Alfred Ramseyer, Vorprojekte 1909 von Louis Lobeck.
31 Stattlicher Heimatstilbau in «Riegelbauweise mit braunlasierendem Schindelschirm; dem in der Gegend vorherrschenden Appenzeller Baustil besonders angepasst». Pläne und Akten im BAH. Lit. 1) *SB 6* (1914), S. 3–5. 2) *SBZ* (1916), S. 4–6. 3) Rotach 1929, S. 46, 356. 4) *Kdm AR I* (1973), S. 106.

Spritzenhaus (Ass. 1102), erb. 1909 durch die Gemeinde.

Bauernhof (Ass. 2452) Wohnhaus und Stadel 1856 in Bes. von Heinrich Lattmann. Käserei und Schweinestall erb. 1870. 1888 an Johannes Wirth, zweiter Schweinestall erb. 1891. 1904 an Jakob Jakob. Remise erb. 1908. 1910 an Jakob Widmer.

Emdwiesstrasse

Siehe *Poststrasse*.

Ergeten

Häusergruppe an der Strasse nach Degersheim, am Westfuss des *Rosenburg-Hügels*. Ass. 2723 **Stickerie** mit Wohnung, erb. 1908, an Gottfried Solenthaler 1915. 1920 Umbau zum Wohnhaus mit Sticklelokal (bis 1948 bestehend). Lit. 1) Oberli 1988. Ass. 2724 **Automatenstickerei**, erb. von Bm Wilhelm Schregenberger für Jean Leutenegger, Bg 1915, nordwärts Wohnhaus, angeb. von Ulrich Walt, Bg 1918 (aufgestockt, heute Bürotrakt), südwärts Fabrik mit Wohnung, angeb. von Ulrich Walt, Bg 1918. Lit. 1) Oberli 1988.

Erlenbach

Kleinsiedlung zwischen *Sägebach* und Appenzellerbahn, erschlossen durch Stichsträsschen, das zwischen *Alpsteinstrasse* Nrn. 2 und 4 abzweigt. **Nrn. 1–2** Stallung mit Wohnung (Nr. 1), erb. 1905 für Ulrich Steiger. Remise und Stallung (Nr. 2), erb. 1883 für die Gebr. Sturzenegger, 1888 an Johannes Eisenhut, Joh. Ulrich Steiger, der 1905 den Umbau zum Wohnhaus vornimmt. Siehe *Alpsteinstrasse* Nrn. 2–2A. **Nr. 4** Wohnhaus 1852 in Bes. von Michael Buff. 1889 an Jakob Ulrich Herzig, der bis 1893 Bleicherei mit Kesselhaus, Kamin und Reservoir erstellen lässt. 1898–1909 Putzfadenwäscherei von Daniel Otto Frehner. Seit 1910 Doppelwohnhaus. Lit. 1) Oberli 1988. **Nr. 14** Wohnhaus, 1836 in Bes. von Johannes Frischknecht. Remise erb. 1890, Haus neu erb. 1890–1891 für J. J. Frischknecht. 1918 an Jakob Brunner.

Füllestrasse

40 Erschliesst das Quartier Fülle zwischen *St. Gallerstrasse* und *Burghaldenstrasse*. **Nr. 9** Wohnhaus, erb. 1891 für Lambert Kellenberger, 1892 an J. F. Frischknecht-Breitenmoser.

Nrn. 4–6 Wohnhaus (Nr. 6) am *Brühlbach* erb. 1853 für Joh. Jak. Früh. Zuleitung vom Brühlbach und Triebwerk erb. 1859. An Joh. Jak. Weiss 1862, an Adolf Merz 1878, der Stauweiher an der Burghalde mit Druckleitung anlegt (Situationsplan 1880) und 1884 Fabrik mit Wohnung (Nr. 4) erstellen lässt. Nr. 6 1885 an Tribelhorn & Meyer Nr. 4 (mit Gasmotor) 1902 an Arnold Sutter. 1916–1943 beide Nrn. in Bes. der AG Cylander. Lit. 1) Oberli 1988.

Gartenstrasse

Kurzsträsschen zwischen *Kasernenstrasse* und *Oberdorfstrasse*. **Nrn. 3–3B** Drei winkelförmig zusammengebaute Giebelhäuser. Wohnhaus (Nr. 3) erb. 1880–1881 für Johannes Presslein, Anbau (Nr. 3A) 1886–1889 für Johannes Presslein. Trakt 3B bestehend 1894, ab 1903 Buchbinderei Gustav Schweizer. Lit. 1) Oberli 1988. **Gaslaterne** mit Guss-eisenkandelaber.

Glatt

1 Kleiner Fluss, entspringt bei Schwellbrunn und mündet bei Oberbüren in die Thur. Bildet den Nordwestrand des
25 Herisauer Siedlungsgebiets und zusammen
28 mit dem *Sägebach*, der beim Quartier
29 Mühle einmündet, die Herisauer
40 Industriezone. Siehe dazu *Cilanderstrasse*, *Degersheimerstrasse*, *Schlossstrasse*, *Schwellbrunnerstrasse*, *Teufe*. Lit. 1) Eugster 1870, S. 3–4, 19–20, 25, 36. 2) *GLS 2* (1904), S. 343. 3) Rotach 1929, S. 3–5.

Gossauerstrasse

10 Ehem. Griesstrasse, die vom *Platz* in
40 nordwestl. Richtung durch das Gries-



47 quartier führte. Die Verlängerung vom Spittel hinab zum Tobelacker in der Talsohle der *Glatt* als Ausfallstrasse
1 Richtung Gossau SG neugebaut
1840–1842 durch Bauunternehmer Hirtzel (Abtwil). Im ersten Abschnitt alte Kernbebauung. Lit. 1) Eugster 1870, S. 332–333. 2) *Bürgerhaus 1913*, S. 94 (Abb.: Nr. 17, Zur Harmonie). 3) Rotach 1929, S. 452–453. 4) *Kdm AR I* (1973), S. 52, 151–158. 5) *Appenzell 1985*, S. 22.

Nr. 1 Haus Alpenrose, erb. 17./18. Jh. Privat-Realschule von Joh. Jak. Fitzi, eingerichtet 1818. Eisentor zum seitlichen Hof, errichtet um 1900. Lit. 1) *Kdm AR I* (1973), S. 152. **Nr. 7A** Wohnhaus, 1859 in Bes. von Johannes Hohl. 1883–1918 Wirtschaft. Heute Restaurant Bürgli. Türgitter um 1900. **Nr. 21** Wohnhaus, 1836/1858 in Bes. von Maria Thut/Conrad Schümperli. **Nr. 23** Wohnhaus, 1857 in Bes. von Ulrich Alt-her. 1916 Einrichtung der Möbelschreinerei Ulrich Zürcher (bisher an der Bergstrasse). Lit. 1) *HWA 1949*, S. 104.

75 **Nr. 25** Hotel Drei Könige, erb. im 17. Jh. Umbau in den 1790er Jahren. In den 1860er Jahren auch Gantlokal. Umbau und Erweiterung des Erdgeschosses 1915 von W. Graf für Arnold Billwiler.

39 Rückseitig Saalbau auf mächtigen Strebepfeilern, erb. von Bm Val. Moretti für J. Holg, Bg 1908. Neuer Dachstuhl 1911 von Bm Arthur Signer. Lit. 1) Eugster 1870, S. 356. 2) *Kdm AR I* (1973), S. 156. **Nr. 35** Wohnhaus, 1838 in Bes. von J. J. Zuberbühler. **Nr. 37** Kleinwohnhaus Höfli in zurückgesetzter Lage. Haustüre um 1910. **Nr. 39** Wohnhaus mit Restaurant Schwanen, 1854 in Bes. von Joh. Ulrich Näf. Eternitverschindelter Giebelbau. **Nr. 41** Wohnhaus mit Bäckerei, erb. 1855 für Albert Merz. Aufstockung mit Zinnendach 1904 von Bauführer J. Breitenmoser für Bäckermeister C. Zähler. **Nrn. 47–51** Wohnhaus (Nr. 51), Appreturgebäude, Stadel und Remise 1842 in Bes. von Joh. Jak. Zölper, 1866 an


40 Karl Theod. Zölper. 1905–1906 an Hans
76 Locher. Erweiterungsbau mit Hochkamin, Bg 1907. Neubau Fabrikgebäude 1922 für J. Raschle-Frei, gleichen Jahres an Jul. Widler. 1924 Schlosserei, 1935–1955 Autoreparaturwerkstätte. Lit. 1) Oberli 1988. **Nr. 59** Mehrfamilien-

77 haus mit Restaurant Bad Lindenhof, erb. 1898 von Wendelin Heene (St. Gallen) für Josef Longoni, später Mädchenheim. Lit. 1) *Appenzell 1910*, S. 128 (Inserat). **Nr. 61** Wohnhaus, erb. 1905 für Josef Longoni, 1912 an den Italien. Konsumverein, 1922 an den Schweiz. Verein vom Blauen Kreuz, Sektion Herisau: Name Blauhaus. **Nr. 63** Einfamilienhaus Lindengut, erb. 1920–1921 von Louis Lobeck für die AG Cilander. Neubarocker Heimatstil. **Nr. 65** Wohnhaus Sonnenhalde, in Heimatstilformen erb. 1922 für Dr. H. Müller. **Nrn.**

75



76



77



78



81–81A Doppelwohnhaus, 1855/1859 in Bes. von Johannes Stricker/Anna Barbara Knellwolf. 1905/1923 an die AG Cilander. **Nr. 83** Wohnhaus mit Bäckerei und Wirtschaft zum Schiff (letztere bis 1918), 1844 in Bes. von Andreas Hanselmann. **Nr. 93** Einfamilienhaus, erb. 1903–1904 von Bm Ed. Eisenring (Gossau) für August Widmer. **Nr. 105** Wohnhaus mit Holzbearbeitungswerkstatt, erb. 1901 für E. Zimmermann. **Nr. 107** Wohnhaus, erb. 1884 bis 1885 für Gottlieb Koller. **Nr. 113** Wohnhaus, Bäckerei und Wirtschaft zum Engel, erb. 1859 für Johann Jakob Knoepfel. **Nr. 117** Wohnhaus, 1861 in Bes. von Joh. Friedrich Zahner. **Nr. 121** Wohnhaus, erb. 1863 für Joh. Ulrich Anderegg. **Nr. 121A** Wohnhaus, erb. 1864 für Joh. Jak. Schiess.

Nr. 4 Wohnhaus zum Regenbogen, erb. um 1780. 1885–1919 Sitz der Apotheke R. Hoerler, Drogerie und Sanitätsgeschäft. Lit. 1) *Appenzell* 1910, S. 115. 2) *Kdm AR I* (1973), S. 149, 152. 3) Oberli 1988.

Nr. 6 Wohnhaus zum Feigenbaum, erb. um 1780. Erster Sitz der Stickereiexportfirma von Joh. Jak. (I.) Nef 1805–1813. Siehe *Bachstrasse*. Lit. 1) Nef 1955, S. 21, 23. 2) *Kdm AR I* (1973), S. 153. **Nr. 8** Wohnhaus zur Palme, neu-erb. um 1830, 1861 in Bes. von Emil Schiess. 1868–1879 Sitz der Bank für Appenzell Ausserrhoden. Ladenumbau 1911 von Otto Schäfer für W.F. Bücheler

und K. Schäfer. Lit. 1) Rotach 1929, S. 614. 2) *Kdm AR I* (1973), S. 154. **Nrn. 18–18C** Ehem. Schützenhaus (Nr. 18), erb. 1646. Durch Neubau ersetzt 1793 (Nr. 18C), wieder neugebaut 1810, jetzt Heilsarmeeokal. Lit. 1) Eugster 1870, S. 328. 2) *Kdm AR I* (1973), S. 110. **Nr. 20** Wohnhaus, erb. 1855 für Joh. Ulrich Höhener. **Nr. 22** Wohnhaus, 1851 in Bes. von Magdalena Nef, 1876 an Johannes Weiss; Aufstockung wohl 1886. **Nr. 52** Herrschaftliches spätklassiz. Wohnhaus mit Vorgarten, 1861 in Bes. von Joh. Conrad Jaeger. **Nr. 60** Landsitz zum alten Lindenhof, erb. im 18. Jh. 29 1818 mit Appreturgebäude in Bes. von Hans Conrad Bodenmann. 1877 an Johannes Koller, 1885 Koller, Diem & Lutz, 1897 Grossbrand, 1899 an die Appenzellerbahn, 1911 an die Gemeinde.


79



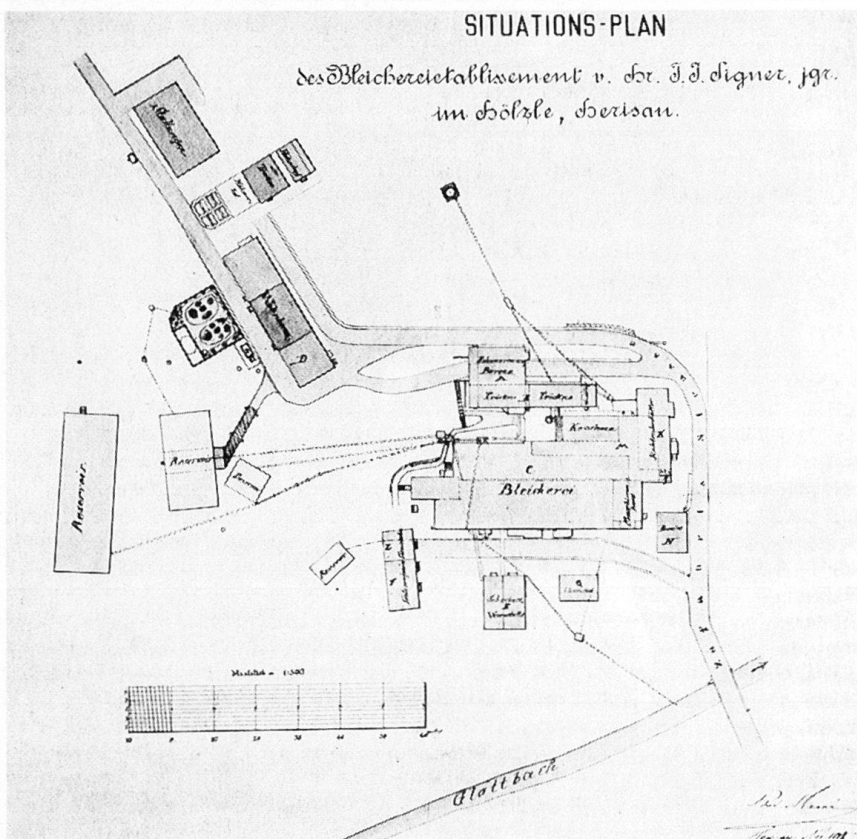
Saalbau in Heimatstilformen, Projekt 1912 von Gemeindebaumeister Alfred Ramseyer (vgl. *Bahnhofstrasse* Nr. 17), nicht ausgeführt. Pläne im BAH. Lit. 1) Rotach 1929, S. 38, 507. 2) Oberli 1988. **Nr. 62** Mehrfamilienhaus in Heimatstilformen, erb. von Karl Scheiwiler auf eig. Rechnung, Bg 1913.

Kath. Kirche St. Peter und Paul. Neu-17 got. Saalkirche für 600 Personen, mit 24 seitl. Chorturm, erb. 1877–1879 von den 40 Bm Gebr. Sturzenegger nach Plan von 74 Wilh. Keller (Luzern). Erste kath. Kirche in Ausserrhoden nach der Reformation, «ein Zeichen der Toleranz . . . gegen seine durch die Industrie herbeigezogenen kathol. Bewohner» (Lit. 2). Glocken von U. Sturzenegger (Herisau). Hochaltar und Seitenaltäre von den Gebr. Müller (Wil), Altarbilder von Georg Kaiser (Stans), Kopien nach Paul von Deschwanden (Christus am Kreuz, Jesusknabe an Josefs Hand, Maria mit Kind). Nach Absinken des Chors 1887 Wiederaufbau des Hochaltars. Erneute Restaurierung des Chors 1893–1894 von Carl Glauner (Wil) und Ausstattung (Ornamentmalerei, Christi Geburt, Abendmahl). Abbruch und Wiederaufbau des Chorbogens und des Hochaltars sowie Heiliggrab, 1901 von Carl Glauner (Wil). Orgel 1883 von Speich (Rapperswil), erweitert 1897 von Stehle (Frauenfeld). Kirchenuhr 1884 von Mechaniker Eisenring (Jonschwil).

80



81



Glasgemälde 1894 von F. Berbig (Zürich). Vorzeichen und Türe auf der Westseite 1895 von Carl Glauner (Wil).
 128 Abbruch und Neubau 1936–1937 von Wilhelm Meyer (1875–1952) in Basel. Lit. 1) Theodor Scherer, *Wiedereinführung des kath. Kultus in der prot. Schweiz im 19. Jh.*, Ingenbohl 1881, S. 448 f. 2) *Appenzell* 1888, S. 18. 3) *Herisau 1900*, S. 3. 4) *Schreibmappe* 1909, S. 70; 1912, S. 78. 5) Rotach 1929, S. 38, 320 bis 321. 6) *Pfarrei St. Peter und Paul Herisau 1867–1967*, Gedenkschrift von Franz Stark, Rainald Fischer und Hermann Grosser, Herisau 1967, S. 69–78. 7) *Herisau 1984*, S. 9.
 Nr. 72 Wohnhaus, erb. 1853 für Joh.

Jak. Stricker. Nr. 82 Wohnhaus mit Hafnerei, erb. 1855 für Anna Catharina Müller. In Bes. des Arbeiter-Konsumvereins 1876–1947. Nr. 84 Doppelwohnhaus in Heimatstilformen, mit Vierzimmerwohnungen und Sticklokal im Keller, erb. von Ernst Eisenhut für Joh. Ulrich Steiger, Bg 1909. Nr. 88 Dreifamilienhaus, erb. 1881–1882 von Zm S. Stehrenberger (Winkeln-St. Gallen) für Xaver Deiss. Nr. 90 Kleinwohnhaus, 1861 in Bes. von Jakob Welter. Nr. 92 Wohnhaus mit Restaurant Frieden, erb. 1906 für V. Zoletti. Zollhaus an der Stelz
 40 (Nähe Kantonsgrenze Appenzel AR/
 47 St. Gallen), erb. 1807, verkauft 1850. Lit. 1) Eugster 1870, S. 339–340. 2) Rotach

1929, S. 454. Nr. 96 (Früher *Städeliweg* Nr. 4). Wohnhaus, 1861 in Bes. von Gottlieb Brunner. Nr. 116 Mehrfamilienhaus mit Fünzimmerwohnungen, erb. von Bm Arthur Signer auf eig. Rechnung, Bg 1911. Nrn. 118–120 Zwei gleichartige Kleinwohnhäuser. Nr. 118 erb. 1863 für Joh. Konrad Schiess. Nr. 120 erb. 1862 für Valentin Mäder. 79 Nr. 124 Wohnhaus, 1861 in Bes. von Joh. Jak. Schiess, 1880 an Johannes Küng. Seit 1883 Restaurant Morgenstern.

Griesstrasse

Siehe *Gossauerstrasse*.

Gross-Eugst, Gemeinde Gonten AI

Alp, erworben 1873 vom Land- und Alpwirtschaftlichen Verein Herisau zur genossenschaftlichen Alpsommerung. Verwaltung seit 1882 von einer Alpkommission, präsiert vom Alpmeister. Vom Schweiz. Alpwirtschaftl. Verein inspiziert 1886 und 1887, 1899, 1911 (Diplomierung), 1927. Stadelneubau 1889. Lit. 1) Rotach 1929, S. 543–546.

Gübsensee

Siehe *Kubel*.

Gutenbergstrasse

Verbindung zwischen *Oberdorfstrasse* und *Kasernenstrasse*, beidseits schlichte Wohnbebauung. Nr. 2 Wohnhaus mit Stall und Remise, erb. 1877–1878 für Bartholome Müller. Buchdruckerei Walter Schiess-Zwicky ab 1901. Lit. 1) Rotach 1929, S. 634.

Heinrichsbad

Siehe *Kasernenstrasse* Nrn. 91–93.


Heinrichsbadstrasse

Siehe *Kasernenstrasse*.

Hintere Oberdorfstrasse

Parallel zur *Oberdorfstrasse* verlaufende, von der *Steinrieselstrasse* abgehende Stichstrasse. Nr. 1 Mehrfamilienhaus, erb. 1883 für Jakob Baumann. Nr. 3 Wohnhaus Heimat, erb. 1907 bis 1908 für Christ. Hinterberger. Nrn. 5, 7, 9 Mehrfamilienhäuser in der Art von Nr. 1. Nrn. 5 und 7 erb. von Bm Johannes Müller auf eig. Rechnung, Bg 1897. Nr. 9 erb. 1885 von Bm Joh. Jak. Mettler jun. für Dachdecker Joh. Jak. Rohner. Nr. 11 Wohnhaus, erb. 1884 von Bm Joh. Jak. Mettler für Kfm Arthur Schiess. Nr. 2 Mehrfamilienhaus mit Dreizimmerwohnungen, erb. 1885–1886 von Bm Joh. Jak. Mettler für Jakob Baumann. Schmiedeisen-Balkongeländer. Nr. 6 Stickfabrik, erb. 1883 für Heinrich Schiess-Leuch, 1899 an Gebrüder Alder, 1910 Alder Sohn & Co; 1929–1936 Spritzdruckerei und Dämpferei. Lit. 1) Oberli 1988.

82



Höhenweg

10 Führt von der *Poststrasse* über den *Egg-*
25 Höhenzug, der das Dorf südöstlich be-
28 gleitet, nach dem Lutzenland. Ausbau
1924–1926.

40 **Reservoir** der Wasserversorgung bei der
49 Rondelle, errichtet 1894 (dabei Fund
51 fossiler Pflanzenreste), Kleinbaute aus
Granit, datiert 1906/1907 (vgl. *Tobel-*
mühle). Lit. 1) Rotach 1929, S. 93, 495,
501. **Hydrantenhäuschen**, erb. 1910
durch die Gemeinde, abgebrochen
1968. **Rondelle**. Runde Aussichtsanlage,
umgeben von der Bergstrasse, neu ange-
gelegt 1924–1926. Lit. 1) Rotach 1929, S.
495. Hölzerner **Schiessstand**, erb. 1916
von der Schützengesellschaft Rohren.

1 **Lutzenland**. Höchster Punkt mit Fern-
10 sicht (Panoramen von Joh. Jak. Merz,
24 um 1820, A.W. Fehrenbach, Zürich, um
51 1870, H. Grau), nördl. davon Aussichts-
82 wirtschaft Belvedere auf dem Sedel.
Lit. 1) Eugster 1870, S. 36–37, 43, 44, 52.
2) *Appenzell 1910*, S. 47–50. 3) Rotach
1929, S. 31–33, 41.

Hölzle

28 Ass. 1259 Bleicherei im Hölzle an der
40 Glatt 1801 in Bes. von Hans Jak. Meyer;
47 erworben 1825 von Joh. Jak. (II.) Sig-
48 ner, Bruder von Johannes (II.) Signer in
80 der *Stierweid*. 1856 tritt der Sohn Joh.
81 Jak. (III.) Signer in das Geschäft ein.
Baubestand 1859: Haus und Stadel,
Bleiche, Remise, Lufttröckne, Wasch-
haus. 1867 wurde hier (erstmalig in
Herisau) die sog. englische Bleiche
durch einen von der Industriekommission
zugezogenen englischen Fach-
mann eingerichtet (Kochen unter
Druck mit kaustischer Soda in Verbin-
dung mit Chlorbleiche, in Nottinghamer
Waschmaschinen; vgl. Kap. 1.1: 1857
bis 1868). Tröcknerei neu erb. 1869. Um
1870 Eintritt Joh. Georg Tanners
(Schwager von J.J. [III.] Signer) als As-
socié. Zweigbetrieb in Horn TG 1888
bis 1905 unter Albert Signer, Stiefbr-
der von J.J. (III.) Signer. Stadel mit
Wohnung erb. 1877 für Signer & Tan-
ner. Wasserreservoir erb. 1886 nach
Plan von Ing. A. Jud.
Eigenes **Wasserpumpwerk** im Mättli

83



1901, da das bisher verwendete Wasser
des Hubbaches nicht mehr ausreichte.
Chlormagazin erb. 1902. Erwerb der
Bleiche im Saum und Eintritt des As-
socié T. Walser-Appel 1903. Übernahme
der Firma durch Jakob Signer, Sohn
von J.J. (III.) Signer, 1906. Werkstätte
und Wagenremise neu erb. 1907 von
Otto Schäfer. Mercerisationsanlage und
Färberei erb. 1915–1918 von Lobeck &
Fichtner. 1917 Erwerb der Appretur
Schützenstrasse Nr. 38. Siehe *Degershei-*
merstrasse Nrn. 32, 50. Lit. 1) Eugster
1870, S. 367. 2) Rotach 1929, S. 572, 600.
3) Signer 1937. 4) *HWA* 1949, S. 4–6. 5)
Schläpfer 1984, S. 185, 308–309. 6)
Oberli 1988.

Ass. 1275 Mehrfamilienhaus, erb. 1911
von Zm Jakob Gähler für Signer & Co
(siehe oben).

Hofegg

Siehe *Schmiedgasse*.

Hohberg

Die Örtlichkeit im Sägebachtal wird
von einem Stichsträsschen erschlossen,
das bei *Alpsteinstrasse* Nr. 55 südwärts
abzweigt. **Ass. 1833** Spätklassiz. Wohn-
haus, erb. 1884 von Bm Ehrbar für
Metzgermeister J.J. Gallmann.

Hubstrasse

Angelegt 1844 zur Erschliessung des
1 Weilers Hub südl. des *Krombach-Hü-*
10 gels. Südvariante der Strassenverbin-
40 dung nach Degersheim bzw. der *De-*
48 *gersheimerstrasse* (vgl. Kap. 1.1: 1844 bis
1847). Lit. 1) Eugster 1870, S. 335. **Nr. 5**
Wohnhaus, erb. 1859 für Johannes Stur-
zenegger. An der Strasse gegenüber
Eisenbrunnen. **Nr. 7** Wohnhaus, erb.
1856 für Bartholome Rechsteiner.
Nr. 13 Stadel, erb. 1888 für J.J. Signer.
Wohnung eingebaut 1891 für Jakob
Heeb. **Nr. 15** Wohnhaus, erb. 1887 für
J.J. Signer, 1889 an Karl Signer, 1890 an
Jakob Heeb.
Nr. 42 Wohnhaus, erb. 1881 für Albert
Müller. **Bauernhof Hub**, Darstellung
1891 durch den Bauernmaler Joh. Jak.
Heuser. Lit. 1) Niggli 1975, S. 57
(Abb.).

Hundwilerstrasse

Siehe *Alpsteinstrasse*, *Eggstrasse*.

Im Mühlebühl

Bebauungsplan 1:500 von Gemeindeg-
25 eing. H. Grossmann 1910 (BAH) für den
28 Mühlebühl-Hügel in Zusammenhang
49 mit der östlich anschliessenden Neu-
anlage des *Bahnhofs*. Ausgeführt nur das
40 neue Strassensystem, welches in vierfa-
49 cher Verzweigung die Bebauung in fort-
laufender Numerierung erschloss und
durch *Melonenstrasse* und *Untere Melo-*
nenstrasse ergänzt wurde. Bei den Nrn.
13 und 16 Gaslaternen mit Gusseisen-
kandelabern. Lit. 1) *Schreibmappe 1912*,
S. 78. 2) Rotach 1929, S. 55. 3) *Kdm AR*
I (1973), S. 52.

Nr. 1 Wohnhaus, erb. 1857 für Elisabeth
Ramsauer.

Nr. 2 Wohnhaus, 1845 im Bes. von Joh.
Georg Nef, 1862 an Johannes Merz.
1883 an Jakob Merz, Eiskeller erwähnt.
1904 an Jakob Hörler und Heinrich Ot-
tinger. 1912–1918 Wirtschaft Bierhof.
Später Restaurant Biergarten, heute
Chaplin Pub. **Nr. 3** angebaut 1928 für
Jakob Zwicky. **Nr. 4** Wohnhaus, erb.
1884–1886 für Johannes Signer. 1917 an
Zahnarzt Robert Jud und Umbau nach
Plan von W. Graf.

40 **Nrn. 5–15** und *Lindenstrasse* Nrn. 1–17.
83 Einheitliches Wohnquartier beidseits
127 der schnurgeraden Lindenstrasse, erb.
1886–1889 von Karl Harms, Gebr. Stur-
zenegger, Johann Stüssi und Sebastian
Sturzenegger. Bauherren: Im Mühle-
bühl: Johannes Signer (Nr. 5; mit far-
big verglastem Balkon). M. Birchler
(Nr. 6), Johannes Eisenhut (Nr. 7), Jo-
hannes Zeller (Nr. 8), Johannes Rohner
(Nrn. 9–10, 11, 13, 14, 15), J. Hasler (Nr.
12); Lindenstrasse: Konrad Schiess (Nr.
1), Heinrich Schmid (Nr. 3), Joachim
Stüssi (Nr. 5), G.F. Hofmann (Nr. 7),
Lambert Kellenberger (Nr. 9), Johan-
nes Rohner (Nr. 11), Joh. Jak. Rohner
(Nrn. 13, 15, 17). Lit. 1) *Appenzell 1910*, S.
41. 2) *Appenzell 1923*, S. 75 (ident. Photo
der Häusergruppe). Bei Nr. 15 (Ass.
1172) **Geschäftshaus**, erb. 1894 für Hans
Walser.

Nr. 16 Wohnhaus mit Zinnendach, erb.

84



1886 für Joh. Jak. Alder. **Nr. 17** Wohnhaus, erb. 1876 für Johannes Rohner. **Nr. 18** Wohnhaus, erb. 1856 für Regina Walser. **Nr. 19** Wohnhaus, erb. 1856 für Johannes Walser. **Nr. 20** Wohnhaus mit Praxis, erb. 1913–1914 nach Plan von Lobeck & Fichtner für die Naturärztin Wilhelmine Fehr-Stolz, Vorprojekt 1913 der ausführenden Baufirma Arthur Signer. Lit. 1) Oberli 1988. **Nr. 23** Wohnhaus, 1859 in Bes. von Anna Ramsauer; 1921 an W. Fehr (vgl. Nr. 20). **Nr. 24** Wirtshaus mit Metzgerei, erb. von Ernst Eisenhut für Bm Arthur Signer, Bg 1913, Vorprojekt 1913 von Lobeck & Fichtner. Heute Hotel Hirschen.

Im Mühlehof

Erschliessungssträsschen zwischen *De-gersheimerstrasse/Schwellbrunnerstrasse* und *Glatt*. Im Ortsteil Mühle. **Nrn. 3/4** Wohnhaus, 1856/1857 in Bes. von Joh. Georg Brugger und Othmar Schiess. **Nrn. 5/6** Wohnhaus, 1857/1859 in Bes. von Joh. Jak. Zellweger und Jos. Schmid. **Nrn. 8–14** (fortlaufend nummeriert). Zehn Wohnhäuser von einheitlichem Typus, erb. 1883–1886 vom Bm Heinrich Schmid, Bg 1883.

Im Spittel

40 Zwischen *Gossauerstrasse* und *Bahnhofstrasse*.

Nr. 11 Wohnhaus, 1840 in Bes. von Jakob Halter. Der 1873–1874 aufgestockte

und mit Flachdach versehene Bau am Ende einer Zeile von Strickbauten erscheint in markanter Stellung über der *Bahnhofstrasse*. Lit. 1) *Kdm ARI* (1973), S. 153, 158.

Industriestrasse

40 Verläuft in der Talsohle parallel zum *Sägebach*, von der *Alpsteinstrasse* bis zur Mündung in die *Glatt*. **Nrn. 1, 1A, 3** Drei Mehrfamilienhäuser mit Sticklokalen, später mit Kaufläden (in Nr. 3 ab 1919 Bäckerei), erb. von Bm Friedrich Nef (Waldstatt) 1906 (Nrn. 1, 3) und 1908–1910 (Nr. 1A) für Eduard Schmidhauser. **Nr. 1B** Siehe *Alpsteinstrasse* Nrn. 2–2A. **Nr. 5** Kleinwohnhaus, erb. 1877–1878 für Joh. Georg Huber. **Hydrantenhäuschen** mit Pissoir in der Gabelung *Poststrasse/Industriestrasse*, erb. von Gemeindebaumeister Alfred Ramseyer, Bg 1911. Plan im BAH. Lit. 1) *SB6* (1914), S. 6. 2) *SBZ 67* (1916), S. 4 und 6. **Nr. 7** Wohnhaus, 1861 in Bes. von Johannes Zuberbühler, 1874 an Locher & Müller (siehe Nr. 28), sog. Altes Kosthaus (bis 1931), vgl. Nr. 9. **Nr. 9** Doppelhaus, sog. Neues Kosthaus, erb. 1874 für Jak. Locher & Müller, siehe Nr. 28, vgl. Nr. 7. **Brunnen** mit Gusseisensäule. **Nrn. 11–23** Gütl bzw. Schleife. Hufeisenförmig angeordnete Häusergruppe zwischen dem *Sägebach* und dem Bogen eines daraus abgeleiteten Kanals. **Nr. 11** Mehrfamilien-

haus, erb. 1902–1903 für Jakob Alder. **Nr. 13** Wohnhaus mit Werkstatt, erb. 1904–1905 von Bm Johannes Müller auf eig. Rechnung.

Nr. 19 Wohnhaus und Schleifmühle 1842 in Bes. von Karl Anton Zuberbühler; 1861 mit Sägerei in Bes. von Carl und Theodor Zuberbühler, 1873 Dampfmaschine (1883 Dampfsäge), 1869 an Johannes Sonderegger, 1894 an Arthur Locher, Anbau mit Wasserrad, 1920 Locher & Cie. AG, siehe Nr. 28. Lit. 1) Oberli 1988. **Nr. 21** Mehrfamilienhaus, 1861 in Bes. von Heinrich Hugentobler. **Nr. 23** Mehrfamilienhaus, 1858 in Bes. von Joh. Jak. Schiess, 1899 an Arnold Schiess.

Nr. 29 Wohnhaus Brühlhalde mit Stallgebäude, erb. 1910 von Wendelin Heene (St. Gallen) für Meyer & Co, siehe Nr. 31. Wandbrunnen dat. 1910.

Nr. 31 Appreturfabrik, erb. 1857 für Zellweger & Lutz. 1871 an Emil Würzer. Brand 1873, Wiederaufbau 1874–1875. 1879 an Meyer & Co., 1926 an Locher & Co. AG; siehe Nr. 28. Mächtig, spät-klassiz. Walmdachbau von 1857/1875, nordwestl. davon zwei langgestreckte Neubauten von 1875 und von 1908 (heute Walser AG). Lit. 1) Oberli 1988. **Nr. 33** Kleinwohnhaus, erb. 1885 von Bm Heinrich Schmid auf eig. Rechnung, Plan von Karl Harms.

Nr. 26 Herrschaftl. Wohnhaus Steighof, erb. 1859 für Sturzenegger & Locher, siehe Nr. 28. **Nr. 28** Appretur im Pfauen an der Steig errichtet 1804 für Josua und Anna Tribelhorn-Eichholzer. Neubau auf der Steigwiese 1857 für Tribelhorn & Co. (die noch andere Appreturen und Bleichereien in der Mühle bei St. Gallen, im Lindenthal und im Sitterthal besaßen). 1859 Verkauf an Sturzenegger & Locher. 1862 Locher & Müller. 1882 Angliederung der Bleicherei J. J. Schläpfer Sohn in Wald-Schönen-

grund. 1894 Joh. Jak. Locher, 1900 Locher & Cie. (die Söhne Arthur und Albert Locher), 1918 AG und Leitung durch Walter Ackermann-Müller. 1926 Erwerb der Appretur Meyer & Co. (Nr. 31). 1931 AG Ausrüstwerke Steig. Mar-

85



86



39 kanter Komplex in rot-weisser Sichtbacksteinarchitektur. Appreturgebäude erb. 1894. Stadel mit Wohnung erb. 1894. Geschäftshaus mit Schreinerei erb. 1902–1905, später Ausrüsterei. Schreinerei erb. 1906. Heute Einkaufszentrum. Lit. 1) Rotach 1929, S. 599–600. 2) *HWA* 1949, S. 9. 3) Schläpfer 1984, S. 185, 310. 4) Oberli 1988. **Nr. 30** Wohnhaus, erb. 1867 für Mstr. Daniel Oertle, Steiger, Schoch & Eberhard. 1871 an Locher & Müller; siehe Nr. 28. Vorgarten. **Brunnen**, dat. 1881.

Käsgaden

Siehe *Walke*.

Kalkofen

Siehe *Kreckel* Nr. 1.

Kapf


Siehe *Obere, Mittlere und Untere Kapfstrasse*.

Kasernenstrasse

1 Ursprünglich Seilerbahn, mit Baumallee, davon früherer Name Bahn. Als 28 Heinrichsbadstrasse in schnurgerader 29 Linienführung neu angelegt 1853–1858 39 in drei Etappen vom *Obstmarkt* ostwärts nach dem Heinrichsbad (Nr. 91) 49 und als Überlandstrasse nach Winkeln 51 SG, Projekt von Ing. Ludwig Pestalozzi 92 (Zürich) (Situationsplan 1:1000 von 1857 im BAH). Erschliessungs- und Überbauungsprojekt für das hügelige Gelände zwischen Kasernenstrasse und *Schützenstrasse*, 1911 von Konkordatsgeometer Alfred Irminger (Plan 1:1000 im BAH). Lit. 1) Eugster 1870, S. 14, 331. 2) *Appenzell* 1888, S. 18. 3) *GLS* 2 (1904), S. 548. 4) *Schreibmappe* 1910, S. 71. 5) *Appenzell* 1910, S. 39, 46–47. 6) Rotach 1929, S. 22–27. 7) *Kdm AR I* (1973), S. 52, 172, 190. 8) *Appenzell* 1985, S. 20, 24, 26.

Nr. 1 Gasthof Storchen, 1861 in Bes. von Wwe Scherer, später auch Hotel, um 1910 Storchen-Terminus. Erweiterungsprojekt mit neubarockem Konzertsaal 1900 von Louis Lobeck. Renovation 1938. Abgebrochen 1956, Neu-


88




bau Warenhaus Jelmoli. Lit. 1) *Appenzell* 1910, S. 105. 2) *HWA* 1949, S. 92. **Nr. 5** Restaurant Schwert, 1858 in Bes. von Conrad Widmer, 1889 an die Aktienbrauerei Wil. **Nr. 7** Feuerwehrgebäude mit Instruktionsraum und Wachtlokal, erb. 1886–1888 von Otto Schäfer für die Gemeinde. Pläne und Akten im BAH. Lit. 1) Rotach 1929, S. 506. **Nr. 9** Schulhaus Bahn, erb. von Johann Christoph Kunkler (St. Gallen), Projekt 1849. Neugestaltung des Eingangs 1910 von Gemeindebaumeister Alfred Ramseyer. Pläne und Akten im BAH. Lit. 1) *Kdm AR I* (1973), (1973, S. 106. **Nr. 9A** Wohnhaus, erb. um 1840 für Gottlieb Alder, 1848 an Johannes Alder, 1882 an Bächtold & Co. Seit 1885 Gesch.haus der Firma Jacques & Otto Alder, Stickereifabrikation und Export (gegründet 1873), 1913–1931 Alder Sohn & Co. 1931 an die Baptistengemeinde und Einbau des Saales 1931–1932. Lit. 1) Oberli 1988. **Nr. 11A** Wohnhaus, 1859 in Bes. von Josua Nef. **Nr. 13** Wohnhaus, 1861 in Bes. von Joh. Jak. Tanner. **Nr. 15** Wohnhaus, 1844 in Bes. von Barbara Bundt. **Nr. 17** Wohn- und Gesch.haus der Textilexportfirma Joh. Heinrich Tanner, erb. 1856 (siehe *Poststrasse* Nr. 6A). 1872–1894 Tanner, Diethelm & Co., 1894 V. und E. Tanner. Umbau (Verlegung des Haupteingangs an die Kasernenstrasse, Inneres) 1920–1921 von v. Ziegler & Balmer (St. Gallen) für Emil Tanner-Fritsch. 1946 an die Appenzelische Kantonalbank. Vgl. Nrn. 17A und B. Lit. 1) Rotach 1929, S. 591. 2) Oberli 1988. **Nrn. 17A** und **B** Geschäftshaus der Firma Tanner (siehe Nr. 17). Westtrakt erb. 1902 von Louis Lobeck für Viktor und Emil Tanner, später aufgestockt. Osttrakt (Glättere) erb. 1910 von Louis Lobeck. Im Westtrakt ab 1941 Strickwarenfabrik E. Merz & Co. Heute Kantonale Verwaltung. Eiserne Hoftore, das östl. sign. Jean Scheer, vorm. Preisig & Scheer, Schlosserei und Konstruktionswerkstätte. Lit. 1) Rotach 1929, S. 591. 2) *HWA* 1949, S. 23. 3) *Herisau* 1984, S. 26. 4) Oberli 1988. **Nrn. 21–25** Wohnhauszeile Nr. 21 1861 in Bes. von Joh. Jak. Würzer. Nr. 23 erb. 1860 für Joh. Jak. Zuberbühler. Nr. 25 1861 in Bes. von Tanner & Schiess. **Nr. 29** Hotel

Landhaus, neuerb. 1889–1890 von Otto Schäfer für Johannes Stark. Gusseisenbalkon. Vorher stand hier die Indienne-druckerei Mittelholzer, erb. um 1830 (Kassaschein mit Vedute, ausgestellt 1841, im Hist. Museum Herisau). **Nr. 31** Villa Forsthaus, erb. 1874 für M. Bärlocher-Meiss, später an Grossrat Sonderegger-Tanner. Umbau in Heimatstilformen 1914 von Lobeck & Fichtner für Eugen Tanner-Heer. Gartentorpfosten mit Bären. **Nr. 33** Schulhaus Landhaus, 24 erb. 1875–1877 von Otto Schäfer. Im 3. 40 Stock zwei Dreizimmerwohnungen und 90 Sammlungszimmer. Pläne und Akten im BAH. Lit. 1) Rotach 1929, S. 355. 2) *Kdm AR I* (1973), S. 106. **Nr. 35** Wohnhaus, erb. 1876–1878 für Joh. Jak. Steiger. Siehe Nr. 37. Erkervorbau 1918 von Gemeindebaumeister Alfred Ramseyer für J.R. Hohl-Suhner. Einfriedung mit Steinpfosten und Eisenzaun. **Nr. 35A** Kleinwohnhaus, 1834/1850 in Bes. von Johannes Heuscher, B.L. Meier. 1894 Malerwerkstatt Jakob Steiger. **Nr. 37** Arbeitshaus Bleiche, erb. 1877 für J.J. Steiger, Umbau zum Wohn- und Geschäftshaus 1883 für Joh. Jak. Sonderegger. Sichtbacksteinbau unter Walm-dach, ornamentierte Eisenschlaudern, Balkon, Nischenfiguren sig. H. Lavanchy, Vevey. Ökonomiegebäude im Hinterhof, erb. von Otto Schäfer für J.J. Sonderegger, Bg 1885. **Nrn. 39** und **39A** 24 Wohnhaus (Nr. 39), erb. von A. Schmid 88 (St. Gallen) und Arbeitshaus (Nr. 39A), erb. von Bm Joh. Jak. Mettler für Lithograph Balthasar Marty, Bg 1884. Osttrakt an letzterem erb. 1899–1900 von Wendelin Heene (St. Gallen) für Walter Marty. Heute Stuhl- und Tischfabrik. Lit. 1) Oberli 1988. **Nr. 41** Mehrfamilienhaus mit Sechszimmerwohnungen, erb. 1910–1912 von Louis Lobeck für Peter Clavadetscher-Schiess, Bg 1910. **Nr. 43** Mehrfamilienhaus Raetia mit rückliegendem Werkstattgebäude, erb. von Ernst Eisenhut für Peter Clavadetscher-Schiess, Bg 1913. Das Häuserpaar Nrn. 41 und 43, mit plastisch wirkender Dachkomposition und intakten Einfriedungen der Bauzeit, demonstriert die grosszügige BSA- und Heimatstilarchitektur der Zeit. Vgl. auch Nr. 45, Kap. 1.1: 1908 und Kap. 2.3. Lit. 1) Rotach 1929, S. 24 (Abb.).

87



89



Nr. 45 Kaserne. Gutachten von Staatsbauinspektor Joh. Kaspar Wolff und Obering. Joh. Ludwig Pestalozzi (beide Zürich) 1861; Projekt Wolfs für eine Zweiflügelanlage für 700–800 Mann. Landsgemeindebeschluss 1862, die Bewerbung Herisaus gegenüber Teufen vorzuziehen. Geldspende von Kfm Joh. Ulrich Schiess zur Rose. Bau 1862–1865 unter Oberaufsicht von Felix Wilh. Kubly (St. Gallen), nach Plan von Bm Joh. Jak. Schäfer (wohl überarbeitetes Projekt Wolff, Plan im BAH). Maurerarbeiten von J.J. Schäfer, Zimmer- und Schreinerarbeiten von BM Joh. Jak. Mettler. Einweihung und Übergabe an den Kanton am 22.6.1865, Truppenbezug am 31.8.1865. Übergabe an den Bund 1882. Nüchternen Walmdachbau auf Hufeisengrundriss, mit Seitenrisaliten an der Hauptfront; er «enthält 12 Offiziersschlafzimmer mit 39 Betten und 43 Soldatenschlafzimmer mit 728 Betten sowie geräumige Offiziers- und Soldatenkantinen. Im Erdgeschoss befindet sich eine Badeeinrichtung mit Brausen oder Douchen» (Lit. 3). **Dependancegebäude**, erb. 1891–1892 von der Direktion der Eidg. Bauten (Bern). Zweigeschossiger Walmdachbau mit

Theoriesaal, Magazin, Büchsenmacherwerkstatt und Büro des Kasernenverwalters. Abgebrochen. **Militärstallgebäude**, erb. 1922. Lit. 1) Eugster 1870, S. 317–320. 2) *Appenzell* 1888, S. 18. 3) *Herisau* 1900, S. 21, 29–30. 4) *GLS* 2 (1904), S. 550. 5) *Schreibmappe* 1909, S. 70. 6) *Appenzell* 1910, S. 46. 7) Rotach 1929, S. 396–400. 8) Hans J. Alder, *Die Geschichte der Kaserne Herisau, 1865–1965*, Herisau 1965. 9) *Kdm AR I* (1973), S. 53, 119–120. 10) Schubiger 1984, S. 85, 248. 11) *Herisau* 1984, S. 27. **Erstes schweiz. Feuerwehrfest** mit Festhütte bei der Kaserne, 5.–7. Juni 1869. Lit. 1) Eugster 1870, S. 264–265.

7 Vierte Kantonale Appenzellische Gewerbe- und Landwirtschaftsausstellung auf dem Kasernenareal (in den Räumen von Kaserne, Dependance und Reitbahn), 3. Sept. bis 8. Okt. 1911. Kassa- und Empfangsgebäude, Gartenbau-Ausstellung (auf dem Grundstück des späteren Hauses Nr. 43) und Ausstellungsgestaltung von Gemeindebaumeister und Ausstellungskommissär Alfred Ramseyer. Ausstellung des Appenzeller Heimatschutzes mit Bildern von Alt Herisau und Dorfbildern des Kantons. Plakat von Paul Tanner, Festpost-


karte von Lithograph Hans Bleuler. Lit. 1) *SB* 3 (1911), S. 272, 283. 2) *HS* (1911), Nr. 10, Inseratenteil S. 2. 3) *Schreibmappe* 1912, S. 4–8.

Eisfeld auf der Wiese östlich der Kaserne. Lit. 1) *Schreibmappe* 1909, S. 71 (Abb). 2) Rotach 1929, S. 24–25.

Nr. 65 Wohnhaus, 1861 in Bes. von Joh. Ulrich Schläpfer. 1883–1886 Stickfabrik von J.M. Steiger (vgl. Nr. 69). Wirtschaft 1886–1915. Heute Restaurant Sonnenfeld. **Nr. 67** Mehrfamilienhaus, erb. 1861–1862 für Joh. Martin Steiger, 1886 an Gebr. Preisig. Gusseisenbalkon. Siehe Nr. 69. **Nr. 69** Stickfabrik im Sonnenfeld (damals das grösste derartige Etablissement in Herisau), erb. 1861–1862 für Joh. Martin Steiger. 1886 an Gebr. Preisig, 1905 an Heinrich Preisig, 1941 an Hans Preisig & Co, 1952 an J.G. Nef & Co. Heute Lagerhaus. Siehe Nr. 67. Lit. 1) Eugster 1870, Vorwort, S. 370, 398. 2) Rotach 1929, S. 654–655. 3) *HBL* 6 (1931), S. 519. 4) Oberli 1988.

1 Nrn. 91–93 Heinrichsbad. Kauf des Mineralbades Moosberg durch Fabrikant Heinrich Steiger (Flawil). Eröffnung der nach ihm genannten neugebauten Kuranstalt 1824. Das Etablissement wurde durch eisenhaltige Quellen und Molkenkuren berühmt. Erweiterung 1826. Badehaus erb. 1831. Grosse Park- und Gartenanlagen und Lustwäldchen. Urspr. durch die Moosbergstrasse (jetzt *Oberdorfstrasse*) mit Herisau verbunden; Fahrweg nach dem Mauchler (Zollhaus, siehe *St. Gallerstrasse* Nr. 77) und Winkeln SG erstellt 1827 von Ing. Richard La Nicca (Chur), ersetzt durch die neue Strasse 1857–1858. Übernahme des Bades (und des Landhauses Im Schlauch bzw. Waldegg, *Waldeggsstrasse* Nr. 1, erb. um 1840, 1899–1905 Töchterpensionat) 1873 durch eine Gesellschaft «von streng religiöser, protestantisch-orthodoxer Richtung» (I. Präsident war Ing. Jak. Goldschmid von Winterthur, Hausvater 1873–1896 Pfr. Rud. Wenger. Berühmte Heinrichsbader Kochschule, eingerichtet von der Hausvorsteherin Luise Büchi). **Kapelle** mit 400 Plätzen erb. 1875. Eigenes Telegraphenbüro 1881–1914.

90



91



Speisesaal-Erweiterung 1891 von Theodor Schlatter, Zimmerei u. mech. Bau-schlosserei (St. Gallen). **Villa Tanneck** (Nr. 93), verbunden mit Wandelhalle, erb. 1902–1903 in Schweizer Holzstil von Salomon und Theodor Schlatter (St. Gallen), zur Augenklinik umgebaut 1921. Wegen der Entwässerung des anschliessenden Kreckelgutes versiegte 1910 die Quelle. **Luft- und Sonnenbad** errichtet 1917 von deutschen Internierten, 1919 durch Sturm zerstört und wieder aufgebaut, 1924 durch Sturm wieder zerstört. Im Besitz der Gemeinde seit 1950. Abbruch der Hauptbauten 1967, der Kapelle 1969. Bau einer Alterssiedlung. Die Villa Tanneck blieb erhalten. Lit. 1) Rüschi 1835, S. 200–201. 2) Eugster 1870, S. 5, 23–24, 331–332, 346. 3) *Appenzell 1888*, S. 11–15. 4) *Herisau 1900*, S. 35–37. 5) *Appenzell 1910*, S. 46–47, 121. 6) Rotach 1929, S. 5, 27, 239, 329, 474. 7) *AG II* (1972), S. 412. 8) *Kdm AR I* (1973), S. 12, 36, 172, 190–194, 199–201. 9) Schläpfer 1984, S. 206–208, nach 228, 363–364. 10) *Appenzell 1985*, nach 228, 363–364. 11) *Appenzell 1985*, S. 35.

Nrn. 2 und **2A** Wohn- und Spritzenhaus, bestehend 1861. Neubau Polizeigebäude mit Wohnungen, Büro des Betriebsbeamten und Gefängniszellen, erb. von Ernst Eisenhut für die Gemeinde, Bg 1908, Detailplanung 1909. Pläne und Akten im BAH. Lit. 1) Rotach 1929, S. 23–24. **Nr. 4** Wohnhaus, 1847 in Bes. von Karl Alder. **Nr. 6** Wohnhaus, 1859 in Bes. von Conrad Züblin. Im Hinterhof Druckereigebäude. **Nr. 6A** Wohnhaus mit Werkstatt, 1861 in Bes. von Enoch Breitenmoser. 1869 an Johannes Alder und Ulrich Koller. **Nr. 10** Wohn- und Geschäftshaus Brunnenhof, erb. 1857 für Joh. Ulrich Koller. 1901 an Advokat Dr. Carl Meyer, der es 1913–1914 von Zm Friedrich Hafner umbauen und aufstocken lässt. **Nr. 12** Wohnhaus, 1861 in Bes. von J.J. Brugger. 1871 an Jakob Zähler, 1886 an Ludwig Merz, 1921 an Otto Merz-Oswald. Veranda mit Jugendstilverglasung. Klassizistischer Gartenpavillon. **Nr. 18** Wohnhaus, erb. 1879–1880 von Bm Jakob Eisenhut auf

eig. Rechnung. Ersetzt 1899 durch Villa, erb. von Otto Schäfer für Fabrikant Arwed Schiess (siehe *Oberdorfstrasse* Nr. 68). 1948 an Dr. U. Krauthammer. Abgebrochen. **Nr. 24** Wohnhaus, erb. 1881 bis 1882 für Jakob Schäfers Erben. Arztpraxis wohl ab 1913: Dr. Karl Eberhardt, ab 1919 Dr. H. Waele. Schmiedeeisenbalkon. **Nr. 28** Wohnhaus mit Schmiedewerkstatt, erb. 1888–1890 für Eichmeister J.J. Menet. Schmiedeeisenbalkon. **Nr. 30** Mehrfamilienhaus mit Fünfstückerwohnungen, erb. 1899 für Buchbinder Paul Günther. Abgebrochen. **Nr. 36** Gewerbehalle, abgebrochen 1907. An deren Stelle Büro- und Spritlagergebäude, erb. 1912 von Lobeck & Fichtner für Otto Lobeck, techn. Chemikalien. **Nr. 38** Wohnhaus Neu Hof, erb. 1861–1863 von Daniel Oertle für Dr. med. Gottlieb Krüsi, Arzt und Schriftsteller. Name in Erinnerung an den Neu Hof Pestalozzis (der Vater des Bauherrn, Hermann Krüsi 1775–1844, war Schüler und Mitarbeiter Pestalozzis). Bemerkenswertes Beispiel des Schweizer Holzstils. Gusseisen-Einfriedung. Lit. 1) Rotach 1929, S. 24, 656. 2) Oberli 1988. **Nr. 40** Reitschule mit Stallgebäude, erb. 1877–1878 durch den Bund. Schlichter Giebelbau in Holzkonstruktion. Lit. 1) Rotach 1929, S. 398. **Nr. 42** Wohnhaus, erb. 1901–1902 von Otto Schäfer für Adolf Meyer. Abgebrochen. **Nr. 68** Stickfabrik (16 Schifflistickmaschinen), erb. 1899–1900 für Bächtold, Lutz & Co., bzw. Bächtold & Co. (vgl. *Wiesentalstrasse* Nr. 17). Betriebseinstellung während des 1. Weltkriegs. 1928 Kistenschreinerei Robert Nef (siehe *Torackerstrasse* Nr. 4). 1934 Paul und Robert Nef jun., Möbelwerkstätten und Innenausbau. Lit. 1) Rotach 1929, S. 587. 2) *HWA 1949*, S. 103. 3) Oberli 1988. **Nrn. 74–82** Fünf gleichartige Mehrfamilienhäuser. **Nrn. 74, 76, 78** erb. 1884–1888 von Bm Konrad Egger auf eig. Rechnung. **Nr. 80** erb. 1884 für Dachdecker Johannes Rohner. **Nr. 82** erb. 1887–1888 von Karl Harms für Bm Heinrich Schmied. Gusseisenbalkon-Vorbau. **Nr. 74A** Wohnhaus mit Turm, erb. um 1910. **Nr. 84**

Wohnhaus mit Sattlerei, erb. 1899–1901 für Johannes Nef. 1917 an Ernst Brunner. **Nr. 86** Zweifamilienhaus Hollandia, erb. von Otto Schäfer für Rosalie Oppenländer, Bg 1901. **Nr. 88** Wohnhaus mit Bäckerei sowie Waschhaus mit Kegelbahn, 1861 in Bes. von Anna Elisabeth Enz. Ab 1883 Wirtschaft (1921 Schwanen). Waschhaus ersetzt 1898 durch Remise, erb. vom Bm Konrad Egger für Karl Höhn. **Nr. 90** Wohnhaus, erb. 1878 für Johannes Mögle. **Nr. 104** Wärterhäuschen der Bodensee-Toggenburg-Bahn im Walketobel, erb. 1909–1910.


Kreckel

28 Auf der Anhöhe zwischen *Kasernenstrasse* und *Schützenstrasse*, östl. des Friedhofs.

51 **Nr. 1** Kreckelhof, Arbeits- und Erziehungsanstalt für Männer, der Gemeinde Herisau. Erb. 1914–1915 von Gemeindebaumeister Alfred Ramseyer, Vorprojekte 1912 (im BAH); Finanzierung ermöglicht durch Stiftung von Arthur Schiess (1842–1917). «Das Gebäude bietet Raum für 40 Insassen nebst der Wohnung für den Verwalter; in Nebengebäude ist die zum Betrieb notwendige Mosterei und Holzspalterei untergebracht» (Lit. 2). Kubisch-geschlossener, 42 plastisch empfundener Komplex in Heimatstilformen, mit mächtigem Mansardwalmdach. Der **Kreckelstall** wurde zwischen zwei bestehende Häuser eingebaut. Zum Betrieb gehört der 1 Bauernhof Kalkofen östl. *Walke*. Lit. 1) *SB 6* (1914), S. 9, 48. 2) *SBZ 67* (1916), S. 4–7. 3) Rotach 1929, S. 423–424.

Kreuzstrasse

25 Ehem. Ausfallstrasse nach Winkeln–St. Gallen (vgl. *Schützenstrasse*). Er- 28 schliesst Villenquartier («das für Herisau etwa dasselbe bedeutet, was der Rosenberg für St. Gallen», Lit. 2) und Friedhof auf der Anhöhe Kreuz, zwischen *Ebnet* und *Kreckel*. Lit. 1) *Appenzell 1910*, S. 34, 46. 2) Rotach 1929, S. 33. 3) *Kdm AR I* (1973), S. 52, 143. **Nr. 9** Wohnhaus, erb. 1874–1875 für Gregorius Brunner. **Nr. 13** Wohnhaus



94




Schweizerhüsi Herisau

94 im Schweizer Holzstil, erb. 1900 für Jakob Schefer-Koller. **Nr. 15** Zweifamilienhaus, erb. von Ernst Eisenhut für Reallehrer H. Gubler, Bg 1905. Treppenturm mit Windfahne und Baudatum 1905. **Nr. 17** Wohnhaus, erbaut von Ernst Eisenhut für Geometer Alfred Irmingier, Bg 1907. **Nr. 19** Wohnhaus im Schweizer Holzstil, erb. 1901 für Robert Nussbaumer. **Nr. 21** Wohnhaus mit Warenbrennerei (bis 1872), 1861 in Bes. von Joh. Mart. Nänne. **Nr. 23** Villa Edelweiss, erb. von Otto Schäfer für Appreturfabrikant J. Frischknecht (vgl. *St. Gallerstrasse* Nr. 55), Bg 1905. Grosse Turmvilla auf dem höchsten Punkt der Anhöhe. Abg. Erhalten Portal mit Eisengitter in Jugendstilformen. Siehe Kap. 2.1. Lit. 1) *Appenzell 1910*, S. 34, 46 (Abb.). 2) Rotach 1929, S. 33. **Nr. 25** Zweifamilienhaus mit Vierzimmerwohnungen, erb. von Valentin Moretti für Kfm. Hans Diem, Bg 1908. **Nr. 27** Mehrfamilienhaus in Heimatstilformen, erb. von Gebr. Oertly (St. Gallen) für Konrad Diem, Bg 1910. **Nrn. 29** und **31** Zwei klassizistische Wohnhäuser, erb. 1859 für Johannes Näf und 1858 für Johannes Waldburger.

10 **Friedhof Nordhalden**. Längsrechteckige 28 Anlage, erstellt 1876 (vgl. *Ebnestrasse*).

40 Neugestaltung von Gemeindebaumeister Alfred Ramseyer, Projekte 1912 (BAH), Ausf. 1913–1914 (Tujahecken, 100 Linden, überdachte Ruhebänke, zwei Portale, zwei Pavillons auf der hohen nördl. Stützmauer, viereckiger Betonbrunnen mit Dach auf Lärchenholzsäulen; letzterer abgebrochen). **Friedhofkapelle** in Heimatstilformen, erb. 1916–1917 von Gemeindebaumeister Alfred Ramseyer, Bg 1915, Vorprojekte 1912 (Kuppelbau), 1913 (BAH). Steilgiebliger Satteldachbau mit Dachreiter und säulengestützter Vorhalle, Abdankungshalle, Leichenhalle, Sezierraum (abg.), Sakristei, WC, elektr. Heizung von A. Wegmann (Bern). Radfenster mit Glasgemälde von Richard Arthur Nüscheler (Zürich). An der Empore symmetrische Statuen Trauer und Hoff-

95



Architekt Alfred Ramseyer, Herisau.

Entwurf zu einer Friedhofkapelle für Herisau.

nung von Walter Valentin Mettler (entfernt). Lit. 1) *SB* 5 (1913), S. 291; 6 (1914), S. 2–3, 6, 8–9; 7 (1915), S. 46, 118. 2) *SBZ* 67 (1916), S. 2–3, 5; 72 (1918), S. 112f. 3) Rotach 1929, S. 22, 33–34, 695. 4) Tobler 1938, S. 19. 5) *Kdm AR* I (1973), S. 97.

Nr. 6 Wohnhaus und Remise, erb. 1864–1866 von Bm Joh. Jak. Schäfer auf eig. Rechnung; 1882 an Arch. Otto Schäfer. **Nr. 24** Stattliches Einfamilienhaus Bergli, erb. von Lobeck & Fichtner für Richard Alder, Bg 1911. **Nr. 26** Einfamilienhaus Kreuzbühl, erb. 1906 von Otto Schäfer für Konrad Eisenhut. **Nr. 28** Einfamilienhaus Alpina, erb. von Gebr. Oertly (St. Gallen) auf eig. Rechnung, Plan von Louis Lobeck, Bg 1904.

Krombach

Hügelkuppe, die, durch das Tal der *Glatt* getrennt, dem Ortskern westlich gegenüberliegt und dreiseitig von *Hubstrasse* und *Degersheimerstrasse* umgeben ist.

10 **Nrn. 1–15** Appenzellische Landes-Irren- 41 anstalt Herisau (heute Kantonale 45 Psychiatrische Klinik und Psychiatrisches 48 Pflegeheim Krombach). Gründung des appenz. Hülfsvereins für arme Geisteskranke 1877, Baufondseröffnung 1882. Nach kant. Zählung entfielen 1893 auf 55 000 Einwohner 518 Geisteskranke. Grosszügige Stiftung von Arthur Schiess (1842–1917) 1903. Baukreditbeschluss durch die Landsgemeinde 1906. Bau 1906–1908 von Rittmeyer & Furrer (Winterthur), örtliche Bauleitung von J. Zellweger (Teufen). Heizung von den Gebr. Sulzer (Winterthur), Stromversorgung durch das EW *Kubel*. Dimensionierung für 270 Patienten und 55 Pflegepersonen, Eröffnung mit 64 Frauen und 61 Männern. 1915–1922 wirkte hier der Arzt Hermann Rorschach und entwarf seinen psychodiagnostischen Rorschach-Test. Enthält des Dichters Robert Walser 1933–1956. Malerische Gruppierung von 13 Bauten in Heimatstilformen:

Verwaltungsgebäude, Küchen- und 96 Waschaus, Saalbau für Gottesdienst 97 und Festsäle, je zwei Häuser für ru- 98 hige und unruhige Männer bzw. für Frauen, je eine Infirmerie für Männer und Frauen, Leichenhaus, Stall für Grossvieh und Pferde, Schweinestall, Transformatorenhaus. Umbau dreier bestehender Wohnhäuser zu Verwalter- und Wärterwohnungen. Erweiterungsbauten 1974–1977. Siehe auch Kap. 2.3. Lit. 1) *SBZ* 47 (1906), S. 274; 56 (1910), S. 3–5, 20–22. 2) *Heimkunst*, Dez. 1906. 3) Arnold Koller (Dir. der Anstalt), Die Fürsorge für die Geisteskranken im Kanton Appenzell A.-Rh. und die kantonale Irrenanstalt in Herisau, in: *Zeitschrift für Schweiz. Statistik*, Bern, 44 (1908), S. 436–440. 4) *Appenzell 1910*, S. 103 (Abb.). 5) Rotach 1929, S. 443–446. 6) *Der Weg* 1969, S. 72, 119. 7) *AG* II (1972), S. 540–542, nach S. 544 (Abb.). 8) Birkner 1975, S. 121–122. 9) *Herisau* 1984, S. 116. 10) *Rittmeyer & Furrer* 1986, S. 26–27, 90–92, 125.

Kubel (Gemeinden Stein AR, St. Gallen).

Örtlichkeit bei der Einmündung der 10 Urnäsch in die Sitter an der Nordost- 10 ecke der Gemeinde Herisau. Zu den gedeckten Holzbrücken siehe Lit. 7.

Elektrizitätswerk Kubel. Korn- und Papiermühle erb. 1669–1674 (Lit. 8; abg.), 1890 an Eduard Hohl (St. Gallen) und Bankier Lucian Brunner (Wien), welche auch die Wassernutzungskonzession für die Urnäsch erwarben. Elektr. Probeanlage mit 2,5 km langer Fernleitung nach der Papierfabrik *Walke* in Betrieb 1892–1893. Vorträge Brunners und Ing. Walter Boveris (Baden) 1892–1893 in Herisau über das Kubelprojekt. Neue Konzessionen, auch für die Sitter, 1894, 1897, 1899. Initiativkomitee 1895. Bau 1897–1900. Projekt und Bauleitung Ing. Louis Kürsteiner (St. Gallen), Ausf. durch die Elektrizitäts-AG vorm. W. Lameyer & Cie (Frankfurt a.M.) sowie J. Rüesch, Baumann & Broggi (St. Gallen), Ing. Bastianelli (Rom), Benninger

& Cie (Uzwil), Bosshard & Co (Näfels), Gebr. Sulzer (Winterthur); Turbinen- und Dampfanlage von Escher, Wyss & Co (Zürich). Wasserfassung mit Überfallwehr in der Urnäsch (bei der Brücke der Strasse Herisau–Hundwil) und 4,6 km langer Stollen nach dem Sammel- und Ausgleichsweiher im Gübsenmoos
 1 (Gübsenweiher bzw. -see; zur Bauzeit
 10 grösster künstlich angelegter Weiher in der Schweiz, mit Staumauer aus Schachen-Granit), von dort Druckleitung zum Maschinenhaus. Ergänzung 1903–1906 durch Wasserfassung mit Überfallwehr in der Sitter (bei der Listmühle Haslen) und 6,7 km langem Stollen sowie zweiter Druckleitung. Parallelstollen erb. 1916–1918 durch Ing. L. Kürsteiner. Gübsenpark am Gübsensee, angelegt 1929. Projektierte Ergänzung durch den Stausee Lank bei Appenzell aufgegeben 1925 (siehe Lit. 10). Urspr. AG EW Kubel Herisau (haupts. ausländ. Kapital, Verwaltungssitz am Obstmarkt Herisau); 1911 mehrheitl. im Bes. des Kt. St. Gallen; 1914 Gründung der St. Gallisch-Appenzellischen Kraftwerke AG (SAK), umfassend Kubelwerk, EW des Kt. St. Gallen, Rheintalische Binnenkanalwerke; 1929 Beitritt der SAK zu den NOK. Das Kubelwerk bediente 1912 die Gemeinden Herisau, Schwellbrunn, Hundwil, Stein, Waldstatt, Teufen, Bühler, Gais, Rehetobel, Wald sowie via Trogenbahn auch Spei-

cher und Trogen. Lit. 1) *SBZ* 43 (1904), S. 161–165, 171–175, 209–212, 224–228, 235–239, 267–269, 277–280. 2) *GLS* 3 (1905), S. 13 (Abb.). 3) *Wasserwirtschaft* 1921, S. 45–47, 50, 57, 201–205 (mit weiterer Lit.). 4) Rotach 1929, S. 4, 481–484. 5) Wyssling 1946, S. 51, 56, 58–60, 74, 78, 83, 102, 103, 107, 135, 137, 140, 191, 302, 304, 306, 312, 336, 337, 341, 345, 350, 351, 356, 391, 405–407, 413, 418, 464, 471, 474. 6) *AG II* (1972), S. 553–555. 7) *Kdm AR I* (1973), S. 216–220, 436–437. 8) *Kdm AR I* (1973), S. 433–434. 9) Schläpfer 1984, S. 368–372. 10) *INSA I* (1984), S. 349–350 (Appenzell, Lank).

Langelen

1 Örtlichkeit über dem Langelenbach,
 10 der, von Westen herkommend, bei der
 50 Säge in den Sägebach mündet. Schützenhaus, erb. 1894 von der Schützengesellschaft Säge; Scheibenstand auf dem linken Bachufer.

Langfluh, Gemeinde Urnäsch AR.

Alp Langfluh, südöstl. von Rossfall, über dem linken Ufer der Urnäsch. Erworben 1818 von Joh. Ulrich (I.) Schiess aus Herisau als Vorweide für die gleichzeitig erworbene Alp Tosegg (Schwäg-alp). Bau des Sommerhauses begonnen um 1880 für den Sohn Gustav Schiess (1811–1881), vollendet für dessen Schwiegersohn, Dr. med. Emil Fisch in

Herisau. Siehe *Bezirksspital Oberdorfstrasse* Nr. 67. Lit. 1) Rotach 1929, S. 541–542, 547.

Lederbach

Siehe *Obere Kapfstrasse*.

Lindenstrasse

127 Quartierstrasse auf dem Mühlebühl-Hügel. Nrn. 1–17 Siehe *Im Mühlebühl* Nrn. 1–15.

40 Nr. 12 Schlachthaus, erb. 1894–1895 von
 127 Otto Schäfer für die Gemeinde Herisau, drei Vorprojekte 1888 von Bm Joh. Jak. Mettler. Bahnanschluss anlässlich der Neuanlage des Bahnhofs 1907–1910; wiederholt ausgebaut. Vgl. Schlachthaus Appenzell, 1906–1907 von Otto Schäfer (Lit. 3). Lit. 1) *Herisau 1900*, S. 33. 2) Rotach 1929, S. 55. 3) *INSA I* (1984), S. 373–374 (Appenzell, Weissbadstrasse Nr. 49). 4) Oberli 1988.


Lindenwiese

28 Von der Kreuzung *Oberdorfstrasse*/
 40 Obere Harfenbergstrasse ostwärts abzweigendes Erschliessungssträsschen (fortlaufend nummeriert). Nrn. 2 und 3 Mehrfamilienhaus (Nr. 2), erb. 1884 für Dachdecker Joh. Jak. Rohner, später an Georg Schneider. 1902 an Zm Friedrich Hafner, welcher den Schuppen mit Maschinenraum (Nr. 3) erstellt, Bg 1913. In Bes. von Fritz Hafner, Sohn 1919–1943. Nr. 4 Kleinfabrik, zusammengebaut

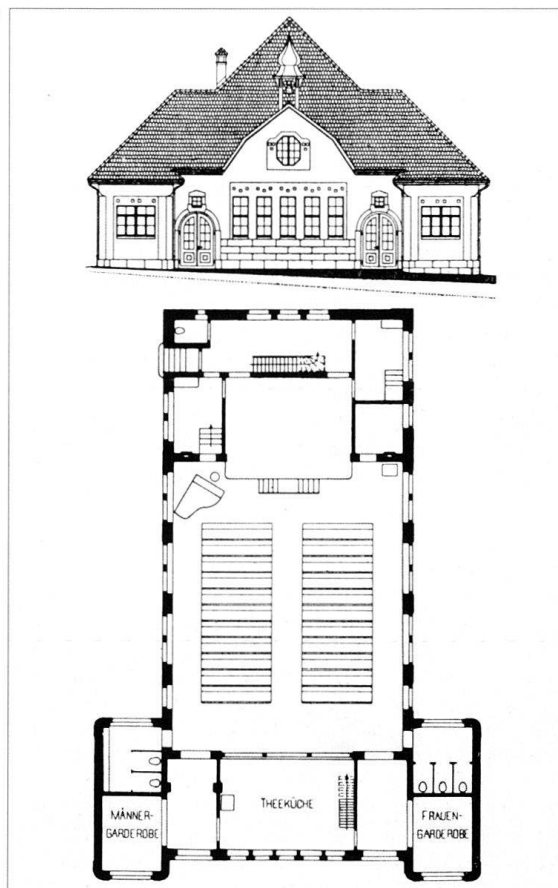
96



97



98



mit Nr. 2. Vorprojekt 1881 von Otto Schäfer, Ausf. 1883 für J. Edelmann-Gähler. 1891 an Georg Schneider und Einrichtung eines Sticklokals. **Nr. 5** Wohnhaus mit Ökonomietrakt, erb. 1903 für Georg Schneider. Lit. 1) Oberli 1988.

Lutzenland

Siehe *Höhenweg*.

Mauchler

Siehe *St. Gallerstrasse* bei Nrn. 73, 77; *Schützenstrasse*.

Melonenstrasse

40 Erschliessungsstrasse auf dem Mühle-
127 bühl-Hügel. Angelegt um 1900 als
Stichstrasse von der *Gossauerstrasse*
ausgehend. Verlängerung ostwärts 1910
(siehe *Im Mühlebühl*). **Nr. 5** Wohn-
und Geschäftshaus, daneben langgestreckte
hölzerne Lagerhalle mit Aufzug, gegen-
über Waaghäuschen, alles erb.
1912–1913 von August Weber (Bürglen)
für Jean Fischbacher in Winkeln SG.
Lit. 1) Oberli 1988. **Nr. 15** Wohnhaus
127 mit markantem Eckturm, erb. von Bm
Johannes Müller für Gärtnermeister
Steiger-Fichtner, Bg 1904. **Nr. 17** Wohn-
haus, erb. 1853 für Anna Elisabeth
Früh. 1872 an Johannes Knellwolf. 1903
an Angelo Martini. Gasthofprojekt
1906 von Bauführer J. Breitenmoser
(Flawil) für Wirt Johann Knellwolf.
Nr. 2 Eisenkonstruktionswerkstatt mit
Wohnung, erb. 1914–1915 von Ernst
19 Eisenhut für Ernst Scheer, Bg 1913. Be-
trieb vorher an der *Eggstrasse*. Erweite-
rungsbau um 1948. Lit. 1) *Schweizer In-*
dustrrie 1914, S. 107. 2) Rotach 1929,
S. 603. 3) *HWA 1949*, S. 14–15. 4)
Schläpfer 1984, S. 315. 5) Oberli 1988.
Nr. 4 Dreifamilienhaus, erb. von Bau-
unternehmer Ing. V. Broggi (St. Gallen)
auf eig. Rechnung, Bg 1912. **Nrn. 6** und
8 Zwei Vierfamilienhäuser, erb. von Ar-

thur Signer für Wirt Joh. Knellwolf
(vgl. Nr. 17) und für Mechaniker Josef
Anton Angehr, Bg 1911. **Nr. 10** Wohn-
haus, erb. von Ulrich Walt für Josef
Longoni, Bg 1912. **Nr. 12** Stickerheim
(Wohnhaus mit Sticklokal im Erdge-
schoss), erb. von Arthur Signer für Un-
ternehmer E. Longoni, Bg 1910. Lit. 1)
Oberli 1988. **Nr. 14** Mehrfamilienhaus
mit Werkstatt und Magazin, erb. von
Arthur Signer für Dachdeckermeister
Otto Zeller, Bg 1912.

Mittlere Kapfstrasse

Siehe *Obere Kapfstrasse*. **Nrn. 1–7** Rei-
he gleichartiger Wohnhäuser. **Nrn. 1**
und **3** erb. 1885 und 1886 für J. Rohner.
Nr. 5 erb. 1885–1886 für Keller & Kon-
sorten. **Nr. 7** erb. 1887 für S. Sturzeneg-
ger; 1887 an J. Gähler (bis 1900 Schrei-
nerei).

Nrn. 2, 4, 6 Wohnhäuser mit Werkstät-
ten (in Nr. 2 Schmiede J.U. Enz bis
1902, Kaspar Rietmann bis 1918), erb.
1885, 1886, 1890 von Ing. Johann Egloff
auf eig. Rechnung. Lit. 1) Oberli 1988.

Moosbergstrasse

Siehe *Oberdorfstrasse*.

Mühle

Siehe *Im Mühlehof*, *Mühlestrasse*.

Mühlebühl

Siehe *Im Mühlebühl*.

Mühlestrasse

39 Als Zufahrtsstrasse zum neuen *Bahnhof*
45 angelegt 1907–1910. Beginnt beim Bah-
nhof und führt zuerst neben der Appen-
zellerbahn durch einen Tunnel und
dann hinab zur Mühle bei der Mün-
dung des *Sägebachs* in die *Glatt*. Sie
vermittelt «ausser dem Fussgängerver-
kehr nach der Mühle und den westli-
chen Landbezirken den ganzen Güter-
verkehr der Industriebezirke von der

obern Fabrik [*Cilanderstrasse* Nr. 5] bis
in die Säge [siehe *Alpsteinstrasse*]» (Lit.
1). Lit. 1) *Schreibmappe 1912*, S. 75, 78.
2) *Kdm ARI* (1973), S. 52.

Neue Steig

25 Als Ersatz der *Alten Steig* angelegt 1835
28 zwischen *Schmiedgasse* und Steigmüh-
39 le. Lit. 1) Eugster 1870, S. 334. 2) *Kdm*
40 *AR I* (1973), S. 159. 3) *Appenzell 1985*,
45 S. 14. **Wegmacherhütte** und **Bedürfnis-**
anstalt in der Gabelung *Industriestras-*
se/Neue Steig, erb. von Gemeindebau-
meister Alfred Ramseyer, um 1915. Lit.
1) *SBZ 67* (1916), S. 4, 6. **Nr. 3** Wohn-
haus, erb. 1883 für Heinrich Schmid.
Nr. 5 Wohnhaus, erb. 1876–1877 für
Konrad Alder. **Nr. 7** Wohnhaus, um-
oder neugebaut 1873–1874 für Joh.
Konrad Alder. **Nr. 9** Wohnhaus Zum
Tüllhaus, 1861 in Bes. von Johannes
Schläpfer. 1872 an Johannes Böniger.
Projekt Kleinkinder- und Arbeitsschu-
le, 1877 von Otto Schäfer für H.E. Mey-
er (nicht ausgeführt). 1884 an Geschw.
Böniger.

99 **Nr. 8** Wohnhaus mit Wirtschaft Bären
(bis 1911), 1861 in Bes. von Niklaus Ak-
kermann. Umbau 1873–1874 (wohl Auf-
stockung). 1900 an Wagner Emil Bos-
sard, 1911 an Wagner Ernst Weber;
Wagnerei bestehend bis 1933. **Nr. 14**
Wohnhaus, erb. 1886 für Heinrich
Schmid. **Nr. 16** Wohnhaus, erb. 1884 für
Heinrich Schmid.

Neunegg

10 Örtlichkeit am Nordhang des *Stägge-*
lenberges im südwestlichen Gemeinde-
gebiet. Hinweis auf ein später verändertes
Heidenhaus (traufständiges Block-
haus mit schwachgeneigtem Dach =
Appenzellerhaus des ältesten Typus) in
Eugster 1870, S. 398. Vgl. *Bergli*.
Ass. 2584 Wohnhaus und Stadel, 1851
in Bes. von Joh. Ulrich Jäger. Seit 1872
in Bes. des Waldbauvereins Herisau.
Forsthütte Neunegg (Ass. 2589), erb.
1908 vom Kanton Appenzell Ausserrho-
den, 1908 an den Waldbauverein.
Waldhütten Ass. 3024 und 3025 erb.
1950 vom Waldbauverein.

Neuweg


Zwischen *Bachstrasse* und *Kasernen-*
strasse. **Nr. 1** Wohnhaus und Schmiede,
1847 in Bes. von Joh. Frischknecht.
Spätklassiz. Kubus mit Walmdach.

Nieschberg

1 Streusiedlung auf einer Anhöhe im
10 südl. Gemeindegebiet; danach benannt
die Nieschbergschar (vgl. Kap. I.1:
1798). Abb. Bauernwohnstube auf dem
Nieschberg, nach Johannes Schiess, in
Lit. 1. Ansicht der Liegenschaft Niesch-
berg von Bauernmaler Johannes Zülle
1876 in Lit. 3. Lit. 1) Eugster 1870, S.
365. 2) *GLS 3* (1905), S. 596. 3) Niggli
1975, S. 48.

99





Nieschbergstrasse

50 Führt vom Ortsteil Wilen im Sägebachtal (*Alpsteinstrasse*, vor Nr. 22) nach dem *Nieschberg*. Längenprofil der Strasse Wilen–Vier Winden–Nieschberg, 1895 von Rudolf Manni, wohl im Zusammenhang mit Ausbau (Pläne 1:200, 1:1000 im BAH). Lit. 1) *Appenzell 1985*, S. 19. **Nrn. 7–9, 11, 13** Drei Wohnhäuser zwischen Strasse und Bahnstationsareal Wilen, erb. vom Bm Gebr. Sturzenegger für Dachdecker Joh. Jak. Rohner, Bg 1884. **Nr. 15** Stickereifabrik und Geschäftshaus, erb. von Louis Lobeck für Jakob Buff (Buff & Co), Bg 1907. Liquidiert 1926. Massiger Rasterbau in Sichtbackstein. Jugendstilornamentik an den Fensterverdachungen. Siehe Nr. 28 und Ass. 2346. Lit. 1) Oberli 1988. **Nr. 19** Wohnhaus Sonnenhalde, erb. 1884 für Buff & Schmidheini. Siehe Nr. 28. **Nr. 2** siehe *Alpsteinstrasse* Nrn. 14 A–16 B.


Nrn. 14–16 und **18–20** Zwei Doppelwohnhäuser, erb. 1885 für Anton Neher bzw. für Johannes Buff und Johannes Tobler. **Nr. 28** Haus und Stadel, erb. 1852 für Adrian Baumann. 1883 an Ernst Jakob Buff, der 1897–1898 den Textilfabrik- und Wohnhausneubau erstellen lässt. 1915 an E.U. Buff, 1932 an J. Raschle-Frei. Siehe Nr. 15 und *Alpsteinstrasse* Nr. 28 A. Der langgestreckte flachgedeckte zweiteilige Fabriktrakt abgebrochen.

50 **Ass. 2346** Villa, erb. 1907–1908 von Bm
54 H. Grunwald (Köln) für Textilkaufmann Ernst Buff. Grosser schlossartiger Sichtbacksteinbau in dominieren-

der Lage am Waldrand. Unterhalb am
54 Abhang das gleichzeitig erstellte **Licht-**
100 **Luftbad**. Buff «wollte . . . vor allem die Forderungen erfüllen, welche die Hygiene mit ihren Ansprüchen an Licht und Sonne, an Bestrahlungen und Rohkosternährung stellt. Glaspavillons auf der Zinne des Hauses [Palmenhaus, Wintergarten], ein hochragendes Windrad, um in einem eigenen, von diesem getriebenen Mühlwerk das nahrhafte Vollmehl zu gewinnen [etc.] sollten [das Haus] zu einem Dorado der zu Mutter Natur zurückgekehrten Kulturmenschen machen» (Lit. 3). Es wurden auch Kurgäste aufgenommen. Ab 1925 elfmaliger Besitzerwechsel. 1943 Kinderheim der Stiftung Gott hilft (Zizers), nachher Lehrlingsheim. Seit 1972 Rehabilitationsstation für ehem. Drogenabhängige der Stiftung Best Hope. Ernst Buff (1873–1931), als Stickereifabrikant in der väterlichen Firma (vgl. Nrn. 15, 28) tätig, gab in Lit. 2 eine ausführliche Beschreibung seines Hauses (Planabbildungen enthält Lit. 1): «Das Gebäude, inmitten eines Zier- und Nutzgartens, in welchem auch ein Teich zu Schwimmbadern im Freien einladet, ist nach den Grundsätzen des sog. Deutschen Steinbaues (Gesundheitsbauten von H. Grunwald in Köln) ausgeführt und auf den Gedanken und Strömungen der Zukunftskultur aufgebaut, welche sich stützt auf die theosophische Weltanschauung, die Lebensreformen der grossen Naturheilmovement und des Vegetarismus . . . Der Grundriss des Gebäudes ist dreiteilig. In der

Mitte ist ein durchgehender Hausflur (Diele) mit einer die Stockwerke verbindenden Granittreppe. Rechts und links an diesen Mittelraum schliessen sich die Wohn- und Schlafräume, Badezimmer und Aborte, mit grossen, bis unter die Deckengewölbe reichenden Doppelfenstern. Das erste Stockwerk ist durch einen geräumigen Speisesaal der Pflege der Geselligkeit, durch ein Lesezimmer der geistigen Höherentwicklung und durch einen Behandlungs- und Arbeitsraum den physischen Einwirkungen auf den Körper gewidmet. Die Kellerräumlichkeiten dienen grösstenteils zur Aufbewahrung von Obst und Gemüse. Weil sie in direkter Verbindung mit dem Erdmagnetismus bedeutend länger haltbar sind, so ist der Erdboden nirgends als im Akkumulatorenraum mit einer Isolierschicht überdeckt. Diese Vorsichtsmaßnahme hat auch noch den Vorteil, dass nötigenfalls in strengster Winterkälte Erdbäder in vollständigem Anschluss an die Mutter Erde genommen werden können. Auf dem flachen, bewohnbaren, feuersicher gewölbten Dach sind Terrassen, die einen Palmen- und Wintergarten einrahmen. Letzterer ermöglicht zu jeder Jahreszeit (im Winter geheizt) Licht-, Luft-, Sonnen-, Wasser-, Sand- und Regenbäder. Letztere sind auch für die Pflanzen eingerichtet, indem ein grosser Teil des Glasdaches über dem Palmenhaus auf Rollen verschiebbar ist. Die Heilkräfte der Farben kommen durch die runden Giebfelder der Glasbauten mit den sieben Regen-

bogenfarben zur Wirkung. Hoch emporragend über den First des Hauses, strebt der Treppenhauturm aufwärts bis zu einer Höhe von 40 Metern, wo eine Windturbine von 8,5 m Raddurchmesser zur Erzeugung elektrischer Kraft für Beleuchtung und zu Heilzwecken (damit wir nie auf die Sonne warten müssen) angebracht ist. Das Turbinengerüst wächst gleichfalls wie aus dem Treppenhauturm heraus, der oben nach vier Seiten von spitzbogigen Giebeln bekrönt ist, die gegen Ost und Süd von den Zifferblättern der Turmuhr besetzt sind. Ausserdem umgeben zwei Aussichtsgalerien das luftig durchbrochene Gewand des Gerüsts. Ein eisernes, weitmaschiges Gitterwerk bekleidet den Turmhelm, so dass die Angriffsflächen gegen Sturm vermindert werden und die Stabilität gesichert ist. Die Decken sämtlicher Stockwerke sind überwölbt durch Ziegelkappen zwischen Gurtbögen, welche von gemauerten Ziegelpfeilern getragen werden. Der Gewölbeschub wird auf die Fundamente übergeleitet, wozu je nach Bedürfnis an einzelnen Stellen in den Endfeldern eiserne Anker verwendet wurden, welche bei den Mittelfeldern nicht erforderlich waren, weil dieselben sich selbst und die Verkehrslast tragen, während der Horizontalschub der Mittelgewölbe sich gegenseitig aufhebt. Diese Gewölbe haben den Vorzug der absoluten Feuersicherheit und erhöhen den ästhetischen Eindruck. Die Fussböden sind von Stein mit Kunstmarmor belegt und durch Luftkanäle erwärmt, so dass hier Wärme ausgestrahlt wird und auch Anfänger im Winter keine kalten Füsse haben. Das Umfassungsmauerwerk besteht aus Doppelwänden, zwischen denen ebenfalls Luft zirkuliert und schroffe atmosphärische Einflüsse ausgleicht. Diese Bauart hat sich nun gerade letztes Jahr (23.–25. Mai 1908), wo inmitten schönstem Frühlingswetter ein schwerer Schneefall in einer einzigen Nacht ein Witterungsumsturz von 25 auf 4 Grad hinunter veranlasste, ausgezeichnet bewährt. Als man nämlich an jenem kalten Morgen das Haus betrat (und es war ja noch sehr notdürftig verschlossen), so befand man sich in einer Temperatur von 14 Grad, was ungemein angenehm empfunden wurde. Umgekehrt aber, als draussen eine schmachkende Hitze herrschte, war im Haus eine erfrischende, belebende Temperatur. Bekanntlich ist das Barfussgehen von grossem gesundheitlichen Wert. Der Steinfussboden hat daher grosse physische und geistige Vorzüge. Er bringt den Körper mit der Erdkraft und deren elektrischen Strömungen in Verbindung, wodurch derselbe erfrischt, verjüngt und belebt wird. Holzfussboden ist nicht verwandt worden, weil Holz eine in Auflösung



begriffene Substanz ist, in welcher der Tod steckt, der Energie und Lebenskraft entzieht und uns von der lebenspendenden Erdkraft isoliert. Deshalb sind auch alle jene Baustoffe streng gemieden, welche Verseuchungen und giftige Ausstrahlungen ermöglichen. Die Decken sind dem Himmelsgewölbe in der Natur entsprechend blau abgetönt und verputzt. Blau wirkt beruhigend auf das Nervensystem, auch habe ich beobachtet, dass es das Gemüt fröhlich und heiter stimmt. Die Wände sind weiss verputzt, damit das Tageslicht wie im Freien widerstrahlt. Der Fussbodenbelag ist Verona-Rot. Rot wirkt auf den Blutkreislauf anregend. Also: ruhiger, kühler Kopf; warme Füsse. Ganz besonders auffallen wird es dem Neueintretenden, dass sich alle Türen nur durch HEBEN der Klinken öffnen, nie-

mals aber durch Drücken. Damit soll dem Menschen beständig zum Bewusstsein kommen, dass er seine Nebengeschöpfe niemals durch «Drücken» veredeln und bessern kann, sondern einzig und allein durch «Heben»! Es ist dies eine praktische Versinnbildlichung der Ausführungen des vorigen Abschnittes... Muckertum und Geheimnistuerei kommen hier nicht auf ihre Rechnung; denn durch die Bauart sowie infolge der Heizungs- und Ventilationsleitungen ist die Resonanz im Hause sehr gross. Auch ist keine Türe abschliessbar. Nichts darf in dem Gebäude vor sich gehen und gesprochen werden, das nicht von jedermann gesehen und gehört werden dürfte. Wo man dem Licht, der Wahrheit, Offenheit und dem guten Gewissen den obersten Platz einräumt, dorthin passen keine Türriegel... Die Heizung, welche für die kalte Jahreszeit ihre Dienste leisten wird, ist die denkbar einfachste und deshalb auch die beste. Die sauerstoffreiche Luft kommt vom Freien in einen Luftschacht, in welchem sie dem Ofen zugeführt wird. Indem sie um seinen erhitzten Mantel kreist, erwärmt sie sich und wird dann in weiten Blechrohren, die vermittelt Drosselklappen mehr oder weniger geöffnet oder ganz abgeschlossen werden können, in die verschiedenen Räume geleitet. Eine Einrichtung sorgt auch dafür, dass die Luft die nötige Feuchtigkeit enthält. Wenn wir uns an den kältesten Wintertagen den Wandregistern auf zirka zwei Meter Entfernung nähern, so fächeln uns liebliche Mailüfter! um das Haupt. Der Hauptvorzug dieser Wärme ist der, dass sie uns in fortwährend erneuter sauerstoffreicher Luft zugeführt wird, während alle bisherigen Heizungsarten immer nur die verbrauchte, im Zimmer sich befindliche Luft aufwärmen. Im Sommer besorgen diese Luftrohre natürlich die beste Ventilation, so dass man auch bei Regenwetter, wo ein Fensteröffnen nicht tunlich ist, beständig den Lungen ihren Sauerstoffschmaus zukommen lassen kann. Von welcher grosser Bedeutung dieser Faktor für unser Wohlbefinden ist, haben wir bei der Behandlung der Luft vernommen. Aber nicht nur Luft und Licht haben in gleichem Masse wie im Freien Zutritt ins Gebäude, sondern auch die Erde ist nicht vergessen worden. In der Lebensschule kannst du in den stärkenden Armen unserer aller Mutter, der Erde schlafen, sobald du die, durch den ihr gewidmeten Unterabschnitt erlangte Erkenntnis verwirklichen willst. Die Erdbetten im Hause dienen als Übergangsstufe zum im Freien schlafen und ersteren vorgängig können auch Spreubetten bezogen werden.
Baumeister H. Grunwald in Köln hat eine Schrift «Moderne Gesundheitsbau-

ten» verfasst, in welcher unser Haus als Vorbild beschrieben ist, und aus der die nachfolgenden Stellen den Leser interessieren können: Bei dem obgenannten Bau wurde ferner auch von der streng wissenschaftlichen theosophischen Weltanschauung ausgegangen, von der Gliederung des Kosmos nach den sieben Bewusstseinsreichen bzw. -Ebenen. Diese führte zu der Anordnung von drei Türmen und vier Etagen, wodurch die sieben Stufen ausgedrückt und symbolisiert werden sollen. Die drei Türme, deren Einheit im Grundriss verborgen liegt, (zwei an der Südf front und der Treppenhau sturm in der Mitte der Nordfront) repräsentieren sowohl den Makrokosmos wie den Mikrokosmos, der in der menschlichen Wesenheit enthalten ist. Die drei oberen Stufen bedeuten die unsterblichen Kräfte, den Gottmenschen, die Individualität oder das höhere Selbst, auch Ursachenleib genannt, nämlich Manas, Buddhi und Atma, oder mit deutschen Worten: Manas gleich Geistselbst, im Gegensatz zum Körper selbst, Buddhi gleich Lebensgeist, das Licht, die himmlische Seele, das Instrument von Atma. Atma gleich Geistmensch, ist der eigentliche wahre Geistmensch, der heute den Menschen nur als Ideal vorschwebt, als kleiner Keim im Innern veranlagt und der in ferner Zukunft seine Vollendung erreichen wird. In der oberen Trinität liegen also die tieferen Ursachen des Menschen, während sich die untere Quaternität, die Vierheit, der sterbliche Teil, die Persönlichkeit, das niedere Selbst oder das Tierische im Menschen durch die äusseren Einwirkungen entwickelt. Das Verständnis der siebenfachen Konstitution des Menschen ist für unsere Zukunftsbauten und Gesundheitswohnungen von der grössten Bedeutung, und wird uns die Vorurteile der materialistischen Weltanschauung beseitigen helfen» (Lit. 2, S. 171–179).
 Lit. 1) *Moderne Gesundheitsbauten*. Von Baumeister H. Grunwald. Inntitel: *Zukunftsbauten. Moderne Gesundheitsbauten für Leibes-, Seelen- und Geisteskultur*. Mit einem Anhang: Über den Bau von Lungenheilstätten, Leipzig, Zentrale für Reformliteratur, Dr. Hugo Vollrath, 1908 (Die Schrift enthält ferner das Kapitel *Eigenes Heim für jeden 25 Jahre alten deutschen Reichsbürger* sowie den *Aufruf vom Zentralausschuss des «Vereins zur Errichtung von Wohlfahrts-Anstalten»* und die Liste der Schriften der Zentrale). 2) (Ernst Buff), *Lebe dich gesund an Körper und Geist! Wahre Anleitung dazu bietet die Lebensschule Erdenglück (Erholungsheim Buff), Herisau (Schweiz)*. Je vollständiger der Anschluss an die Natur durch verständnisvolles Befolgen ihrer Gesetze, desto unfehlbarer der Erfolg! Im Selbstverlag des Verfassers 1909 (mit

Vedute des Heims und des Licht-Luftbades und der Porträtphoto Buffs). 3) Rotach 1929, S. 44, 640. 4) Tobler 1938, S. 13. 5) *Herisau* 1984, S. 59, 60. 6) *Appenzell* 1985, S. 19.


Nordhalden

Siehe *Kreuzstrasse, Schützenstrasse*.

Oberdorfstrasse

- 1 Die ehem. Ausfallstrasse führte vom
 2 Platz bzw. *Obstmarkt* dem Hangfuss
 10 entlang nordostwärts; zuerst nach dem
 29 Nahziel Heinrichsbad (*Kasernenstrasse*
 40 Nrn. 91–93). Die äussern Teilstücke
 49 vorher Brühlstrasse und Moosberg-
 51 strasse genannt. Ausserhalb des Ortes
 urspr. in Saumweg nach dem *Kubel*
 bzw. Bruggen/St.Gallen oder Stein
 übergehend; am Ortsrand Abzweigung
 des Saumwegs (jetzt *Steinrieselstrasse*)
 nach Hundwil. Durch den Bau der *Kasernenstrasse* und der Strasse nach Hundwil (vgl. *Alpsteinstrasse*) verlor sie ihre Bedeutung. Korrektur ab den
 44 Nrn. 82/83 ausgef. von Paul Longoni
 nach Plan 1900 von Ing. Louis Teilstei-
 104 ner (St.Gallen) (BAH). Lit. 1) Rotach
 1929, S. 28. 2) *Kdm AR* I (1973), S. 52,
 97–101, 171–183. 3) *Appenzell* 1985, S. 20.
 43 Nr. 1 Wohnhaus Tannenbaum, erb. um
 44 1780. Zeitweise Sitz der Lesegesell-
 schaft «zum T.» und der Bibliothek der
 lit. Gesellschaft (1823–1837), später der
 Gemeindeganzlei. Bis 1864 auch
 Schmiedewerkstatt. Neue Eingangs-
 102 treppe gegen den *Obstmarkt* 1915 von
 Lobeck & Fichtner für F. Xaver Eigen-
 104 mann. Lit. 1) Eugster 1870, S. 14, 380,
 404. 2) *Kdm AR* (1973), S. 176–178.
 44 Nr. 3 Wohnhaus Blume, neuerb. von
 Lobeck & Fichtner für die Kantonal-
 bank Appenzell Ausserrhodens (siehe
 Nr. 5), Bg 1915. Über dem Westeingang
 der Passage im Verbindungstrakt zu
 Nr. 5 Kartusche mit Appenzeller Bären
 und Inschrift Anno dom. 1913, von Otto
 Münch (Zürich). Lit. 1) *Schreibmappe*
 1914, S. 3. 2) Rotach 1929, S. 22.
 Nr. 5 Kantonales Regierungs- und Ver-
 102 waltungsgebäude. Vorprojekt für ein
 Bank- und Staatsgebäude, April 1910
 103 von Gemeindebaumeister Alfred Ram-
 seyer. Wettbewerb 1910. 73 Entwürfe,
 jurirt von Polyprof. Alfred Friedrich
 Bluntschli (Zürich), Eduard Joos
 (Bern), Emil Faesch (Basel), Land-
 ammann Johannes Baumann, Bankdir.
 43 H. Mauchle. Preise: 1. Bollert & Herter
 (Zürich); 2. Hans Vogelsanger (Basel);
 Paul Truninger (Wil SG) sowie Erwin
 Heman (Basel). Projekt von Carl Mül-
 102 ler und Hans Brunner (z.Z. München)
 publ. in Lit. 2, 1911. Überarbeitetes Aus-
 führungsprojekt 1911 von Bollert & Her-
 44 ter, überprüft von den im Bankbau er-
 104fahrenen Architekten E. Faesch und E.
 Joos. Ausführung an der Stelle von Alt-
 bauten, auf Kosten der Bank, 1912–1914
 (Bankeröffnung 1913), Bauführung H.

Huber (Zürich). Eisenbeton-Tragkonstruktion von Robert Maillart & Cie. (Zürich und St.Gallen), überprüft von Polyprof. François Schüle (Zürich). Erd-, Maurer- und Gipserarbeiten von Johannes Müller, letztere auch von Pustetto & Cie (Rorschach). Steinhauerarbeiten von Bangerter & Schärer (Rapperswil); Sockel und Portale aus Würenloser Muschelkalkstein, sonst Kunststein. Elektr. Beleuchtung und Beleuchtungskörper von Baumann-Kölliker & Cie. (Zürich). Zentralheizung und Ventilation von den Gebr. Sulzer (Winterthur). Gitter von Heinrich Theiler (Zürich), Eisenkonstr. und dekorative Schlosserarbeiten von Ernst Scheer. Beschläge von P.W. Steinlin und Knöpfler. Breitgelagerter, auf den *Obstmarkt* ausgerichteter Repräsentationsbau. Dachausformung mit «Erinnerungsmotiven an das typische Appenzellerhaus. ... An der Ostfront krönt ein schwungvoller Giebel, wie man sie z. B. aus Gais in eindrucksvoller Erinnerung hat, einen erkerartigen
 44 Ausbau, der die beiden wichtigsten
 104 Räume des Staatsgebäudes nach aussen kennzeichnet: das Sitzungszimmer des Regierungsrats und darüber die Achse des Kantonsrats-Saales» (Lit. 1, 1917). Das Niveau des Platzes gleicht eine Terrasse aus, an der Ostecke (seit 1987 an der Westecke) Plastik Knabe mit Füllhorn auf Bär, 1914 von Walter Mettler; Treppenaufgänge, flankiert von
 102 Putten (mit Kälbchen und Ziege =
 104 Viehzucht, mit Zahnrad und Sparbeutel = Industrie, Bankwesen) von Otto Münch (Zürich) zu den Portalen mit
 102 krönenden Kartuschen von O. Münch (östlich Wappenbär, westlich Merkurstab über dem ehem. Bankeingang). Weitere Bauplastik von Münch an der Rückfront (Putto mit Blumengehänge in Nische) und am Erker (allegor. Darstellungen des Versicherungs-, Schul-, Steuer-, Gesetz- und Justizwesens), dar-




über am Giebel Fenster Bauernpaar als Atlanten; an den Lukarnenfensterfüllungen Handwerkerembleme (Schnitzereien; jetzt im Innern). Dachfries-Fresko: Wettbewerb 1912–1913 unter 10 Künstlern (Lit. 2, 1913). 1. Preis: Ernst Georg Rüegg (Zürich), 2. Preis ex aequo Wilhelm Hartung (Zürich) sowie Carl Roesch (Diessenhofen). Ausführung von E. G. Rüegg 1914 (Appenzeller Häuser und Dorfansichten, Wappenbär, Volkstypen: Sennen, Stickerin, Landsknechte). Innentreppe mit Hartsandstein aus Barzago und rotem Granit aus Porto Ceresio, aus Nussbaumholz von Schlatter (St. Gallen). Zimmerarbeiten und Nussbaum-Turmwendeltreppe von Friedrich Hafner. Schreinerarbeiten und Mobiliar von E. Frehner, P. Nef und J. Steiger sowie von H. Aschbacher (Zürich). Stukkaturen (Decken, Türüberlichter), Keramikwandbrunnen (Bär mit Kugel) und einzelne Beleuchtungskörper von Otto Münch. Innen-Dekorationsmalereien 1917 von Wilhelm Hartung (Zürich) (Schalterhalle, Sitzungszimmer; u. a. Ansicht des Obstmarktes vor dem Bau des Regierungsgebäudes im Arbeitszimmer des Bankdirektors bzw. heutigem Ratschreiberbüro). Im Treppenaufgang Gemälde «Baugerüst der neuen Hundwilertobelbrücke», 1924 von Karl Liner (Appenzell) (Lit. 7) sowie Standes- und Ratsscheiben, 17. Jh. Weitere Glasgemälde im Kantonsrats- und Regierungsratsaal und im Sitzungszimmer, u. a. 21 Gemeinde-Wappenscheiben im ersten, 1915 von Rudolf Mürger (Bern). Repräsentativer Kantonsratsaal mit Täferung, Stukkaturen (mit

wichtigen Daten der Kantons- und Bundesgeschichte) und eingefügtem Fries der Landammännerportraits von der Landesteilung 1597 bis heute (Portraits u. a. von Leonhard Tanner; Sebastian Buff 1868, 1875, 1876; C. Brünner 1875; Ed. Pfyffer 1880; Otilie Roederstein 1886; Viktor Tobler; Ida Baumann; M. v. Hasz = Margarete Greulich 1905; Hans Sturzenegger; Paul Tanner 1920, 1927) (Lit. 9). Der Regierungsrats-Sitzungssaal (Täferung, Kassettendecke) war mit Gemälden von Eduard Stiefel und Möblierung von H. Aschbacher 1913 in der Ausstellung «Raum und Bild» im Kunstgewerbemuseum Zürich zu sehen (Lit. 2, 1913). Nach Aussiedlung der Kantonalbank (Neubau *Obstmarkt* Nrn. 1–5) Umbau zum Regierungs- und Verwaltungsgebäude (inkl. Haus Nr. 3; u. a. Einrichtung des Staatsarchivs), 1984–1987 durch Auer & Möhrle (Herisau) und das Kant. Hochbauamt (u. a. Ausbau des Dachgeschosses und neue Lukarnenfenster, im übrigen Erhaltung der Bausubstanz sowie Neugestaltung der nach 1914 veränderten Räume, v. a. im Erdgeschoss, vgl. Lit. 13). Im Treppenhaus **Modell 1**: 100, Gmündertobelbrücke im Bau, mit Lehrgerüst (1907–1908), von P. Gysi (Gütighausen TG) 1984–1986. Vgl. Anm. 91. Lit. 1) *SBZ* 55 (1910), S. 271; 56 (1910), S. 146, 159, 222–227; 69 (1917); S. 166f., 173–175, 185–189. 2) *SB* 2 (1910), S. 144, 268; 3 (1911), S. 54; 5 (1913), S. 264, 315, 354. 3) *Schreibmappe* 1913, S. 1–4; 11 (1914), S. 1–6, 52. 4) *Werk* 4 (1917), S. 21–36; Nr. 2, Insetate, S. XVI (Firmen). 5) *Appenzell* 1923, S. 77. 6) Rotach 1929,

S. 20–22, 627. 7) *HWA* 1949, S. 55, 67, 72–73. 8) *AG* II (1972), S. 566–567. 9) *Kdm AR* I (1973), S. 112–117. 10) Alder 1977, S. 37–41. 11) *Herisau* 1984, S. 21, 23. 12) Schläpfer 1984, nach S. 340; 345. 13) *Appenzell* 1985, S. 6. 14) *Regierungsgebäude am Obstmarkt Herisau 1912/1987*, hg. vom Regierungsrat des Kt. AR, bearb. von Peter Witschi, mit Beiträgen von Hans Höhener, Hans Ueli Hohl, Markus Auer, Ruedi Krebs, Peter Witschi, Herisau 1987.



Nr. 27 Molkerei Schoch, gegr. um 1870, übernommen um 1900 von Ulrich Dütschler. Umbau 1922–1923 für den Sohn Jakob Dütschler. Lit. 1) *HWA* 1949, S. 96. 2) *Kdm AR* I (1973), S. 180–181. Bei Nr. 37 **Brunnen**, bez. 1887 Brunnen-Corporation Herisau (ersetzt). **Nr. 43** Spenglerwerkstatt, erb. 1894 für Joh. Heinrich Tanner. **Nr. 45** Gasthaus Gensli, erb. 1838, 1861 in Bes. von Christ. Hairle. **Nr. 53** Wohnhaus, 1840 in Bes. von Joh. Ulrich Züst. **Nr. 53A** Wohnhaus, erb. 1886–1887 von Jos. Buff für Monteur J. J. Walser. Davor **Gaslaterne** mit Gusseisenkandelaber, sig. Gebr. Sulzer, Winterthur. **Nr. 53B** Wohnhaus und Arbeitsgebäude, 1854 in Bes. von Joh. Jak. Mettler. Lit. 1) Oberli 1988. **Nr. 67** Herrschaftliches Wohnhaus Grosser Brühlhof, erb. um 1805 für Fabrikant Hans Konrad Meyer. Seit 1837 in Bes. von Caroline Schiess, seit 1864 von Gustav Schiess; 1878–1905 von dessen Schwiegersohn, Dr. med. Emil Fisch. Gartenanlage mit **Brunnen**, dat. 1881. Siehe *Bezirksspital, Langfluh*. Lit. 1) *Kdm AR* I (1973), S. 181–182. **Nr. 69** Wohnhaus mit Malerwerkstatt, erb. 1895 von Konrad Egger für Christian Hinterberger. In Heimatstilformen erweitert 1914 von Konrad Egger nach Plan von W. Graf für Malermeister Jakob Hinterberger. **Nr. 73** Mehrfamilienhaus mit Zinnendach, erb. 1872–1873 für Johannes Eisenhut. 1904 an Ulrich Schiess und Geschäftssitz seiner Ziegelei (*St. Gallerstrasse* Nrn. 73–75). **Nr. 75** Wohnhaus; 1856 in Bes. von Barth. Widmer. **Nrn. 77–83** Vier gleichartige Wohnhäuser. 1858 in Bes. von Susanne Lenggenhager (Nr. 77); 1853 in Bes. von Johannes Widmer (Nr. 79); 1860 in Bes. von Joh. Robert Hohl (Nr. 81); 1861 in Bes. von Joh. Mart. Zeller (Nr. 83). **Nr. 87** Wohnhaus, erb. 1886–1887 für S. Büchi. **Nr. 89** Wohnhaus, erb. 1900–1901 für Johannes Presslein. Dahinter **Photographenatelier**, erb. 1904 von Heinrich Ziegler für Johannes Presslein. Zeittypischer Pultdachbau mit grossem Oberlicht. **Nr. 91A** «Arbeitshaus» mit Arbeitssaal, Schreinerwerkstatt, Lagerräumen und Holzschopf, Projekt 1901 von Joachim Presslein; ausgeführt als Wohnhaus. **Nr. 93** Wohnhaus und Bleiche, erb. 1666. Von Architekt und Bauernhausforscher Salomon Schlatter (St. Gallen)

103



gezeichnet 1895 (SLM: 38938). Renovation und Einrichtung zum Kinderheim Alte Bleiche, 1911 von Lobeck & Fichtner. Lit. 1) *Bürgerhaus 1913*, S. XLI, 91 (Abb.). 2) *SBZ 66* (1915), S. 90–92 und Taf. 3) *Rotach 1929*, S. 28, 430. 4) *Kdm AR I* (1973), S. 182–183. 5) Oberli 1988. **Nr. 103** Wohnhaus, erb. 1831, beidseits erweitert durch Rosstall und Remise zwischen 1842 und 1861. «Selten anzutreffende Verkörperung biedermeierischen Lebensstils». Lit. 1) *Kdm AR I* (1973), S. 183. **Nr. 111** Mehrfamilienhaus, erb. 1902–1903 von Louis Lobeck für Joachim Presslein. **Nr. 123** Wohnhaus, erb. 1884 für Michael Loppacher. Durchgreifender Umbau mit Wohnungs- und Saaleinbau, 1914 von K. Zülle (St.Gallen) für Frau Sormani. Seit 1914 Gasthof, heute Restaurant Sportplatz. Brunnen bez. L 1900 P. **Nrn. 125–133** Gruppe von Wohnhäusern ähnlicher Art. Nr. 125 in Bes. von Anna Barbara Koller 1855. Nr. 127 erb. 1879 für Bauernmaler Joh. Jak. Heuscher (1843–1901). Nr. 129 neuerb. 1873 für Joh. Jak. Signer. Nr. 131 erb. 1887–1889 für Adolf Tobler. Nr. 133 in Bes. von Joh. Jak. Tanner 1857.

Nr. 2A Rathaus, neuerb. 1827–1828 von Johannes Alder nach Plan von (Hans Konrad?) Stadler (Zürich). Bis 1877 Tagungsort des Kant. Grossrats und des Gemeinderats (vgl. *Poststrasse* Nr. 6). 1881–1902 Sitz der Kantonalbank von Appenzell Ausserrhoden. In den Obergeschossen bis 1913 Pfarrwohnungen. Umbau 1926, Aussenstukkaturen von Paul Clavadetscher. Seit 1967 Historisches Museum. Lit. 1) *Rotach 1929*, S. 624. 2) *Kdm AR I* (1973), S. 98–103. **Nr. 14B** Wohnhaus, erb. um 1780. Wohnsitz von Landammann Dr. Ad. Friedrich Zürcher 1851–1888. Lit. 1) *Kdm AR I* (1973), S. 177–178. **Nr. 18A** Wohnhaus Hinter den Linden, erb. um 1780. Im Bes. der Kartographen Joh. Ludw. Merz und seines Sohnes Ludw. Merz 1820–1881. An Dr. med. Jakob Koller 1883. Lit. 1) *Kdm AR I* (1973), S. 180. **Nr. 22** Mehrfamilienhaus mit Kaufladen, erb. von Karl Scheiwiler für M. Heller-Scherrer, Bg 1912. (Der Vorgängerbau stürzte beim Umbau zusammen, vgl. Kap. 1.1: 1912; Abb. in Lit. 2.) Lit. 1) *Rotach 1929*, S. 28. 2) Alder 1977, S. 40. **Nr. 26** Wohnhaus Merkur mit Kaufladen, 1856 in Bes. von Joachim Braunwalder, 1872–1877 Kerzenzieherei Daniel Hartmann. Lit. 1) Oberli 1988. **Nr. 28** Wohnhaus mit Schmiede, erb. 1875 für Joh. Jak. Schläpfer. **Nr. 32** Mehrfamilienhaus, 1859 in Bes. von Elisabeth Zellweger. **Nr. 46** Fabrikantenhaus, erb. um 1790. Spenglerei Heinrich Tanner eröffnet 1870. An den Sohn Ernst Tanner 1907, Angliederung der Abteilung für sanitäre Installationen. Lit. 1) *HWA 1949*, S. 99. 2) *Kdm AR I* (1973), S. 181. **Nrn. 50–52** Doppelwohn-



haus mit Schmiede, erb. 1849/1859 für Barth. Graf und Carl Graf. 1883–1918 Wirtschaft. Heute Restaurant Zum grünen Baum. **Nrn. 54–56** Wohnhaus mit Schreinerei, erb. 1894 für Wilhelm Frei. **Nr. 68** Geschäftshaus und Fabrik der Stickereifirma (Produktion und Export) Zähler & Schiess & Co (ab 1928 AG), Bg 1902. Langgestreckter gelb-roter Sichtbacksteinbau. Dachstockumbau (Mansardwalmdach) 1913 von Lobeck & Fichtner. Siehe *Arthur Schiess-Strasse* Nr. 4. Lit. 1) *Rotach 1929*, S. 592. 2) Schläpfer 1984, S. 187, 305. **Nrn. 82–84** Doppelwohnhaus mit Weinkellerei,

erb. 1887–1888 von Johann Eisenhut auf eig. Rechnung. **Nrn. 86–94** Vier gleichartige Wohnhäuser. Nr. 86 erb. 1886–1887 von Johannes Eisenhut auf eig. Rechnung. Nr. 88, mit Wirtschaft (bis 1918), erb. 1884 für Johannes Rohner. Nr. 92, mit Hafnerei (bis 1889), erb. 1877 für Konrad Rohner. Nr. 94 erb. 1883 von Johann Stüssi für Bleicher Josua Baumann. **Nr. 90** Vor 1886 Stickerei H. Schiess & E. Tanner. Lit. 1) Oberli 1988. **Nr. 98** Mehrfamilienhaus, erb. 1906 für Anton Grass. **Nr. 102** Mehrfamilienhaus, erb. 1906–1908 für Walter Weber. **Nr. 104** Mehrfamilienhaus, erb.

1905 für Anton Grass. **Nr. 114** Mehrfamilienhaus, erb. 1905–1907 von Valentin Moretti auf eig. Rechnung. Bauplastik Frauenkopf am obersten Geschoss. Nach **Nr. 116 Feuerwehrgerätelokal**. Holzbau, erstellt um 1905.

Obere Bleiche

- 29 Häusergruppe im östl. Gemeindegebiet, an der Strasse nach Hundwil (siehe *Eggstrasse*). – Ass. 2217 Wohnhaus, erb. um 1830; 1842 in Bes. von Jonas Kellenberger. 1868 an Joh. Martin Baumann und Einrichtung der **Käserei** 1869. Käsespeicher um 1884 zum Sticklokal umgewandelt. Lit. 1) Eugster 1870, S. 37, 47. Ass. 2218 **Obere Bleiche** (vgl. *Saum*, Untere Bleiche). Wohnhaus, Bauchhütte, Tröcknehaus, Walke 1818 in Bes. von Hans Jakob Tanner. 1834 in Bes. von Martin Weiss, damals Sägerei. Lit. 1) Eugster 1870, S. 37, 47. 2) Oberli 1988.

Obere Fabrik

Siehe *Cilanderstrasse* Nr. 5.

Obere Harfenbergstrasse

- 29 Führt in Fortsetzung der *Unteren Harfenbergstrasse* (welche von der *Kaserenstrasse* zur *Oberdorfstrasse* führt) zum Harfenberg am Ende der *Steinrieselnstrasse*. **Nrn. 1–3** Doppelwohnhaus mit Metzgerei (in Nr. 1) und Wirtschaft (in Nr. 3, bis 1903), erb. 1883–1884 von Johannes Eisenhut auf eig. Rechnung. **Nrn. 5** und **7** Gleichartige Wohnhäuser mit Sticklokalen, erb. 1883 von Johannes Eisenhut für Heinrich Bossert und Gebr. Frischknecht. **Nrn. 9–15** Gleichartige Kleinwohnhäuser. Nr. 9 erb. 1882 für Salomon Büchi. **Nrn. 11** und **13** erb. 1882 und 1881 von Johannes Eisenhut auf eig. Rechnung. Nr. 15 erb. 1880 für Johannes Schiess. **Nr. 4** Stickfabrik mit Wohnung, erb. 1883 für Johannes Edelmann. **Nr. 8** Stickfabrik, erb. 1882 für Johannes Edelmann (vgl. *Lindenwiese* Nr. 4). Einrichtung zur Schreinerei (bis 1942) und Aufbau eines Wohngeschosses, 1893–1894 von August Geeser für Schreinermeister Johannes Tribelhorn. Lit. 1) Oberli 1988.

Obere Kapfstrasse

- 28 Führt nach dem Weiler Kapf. Erschliessungsstrasse (mit *Mittlerer* und *Unterer Kapfstrasse*) des Quartiers östlich des Strassensterns *Poststrasse/Alpsteinstrasse/Industriestrasse*, am Anfang des Lederbachtälchens. **Nrn. 13–15** Wohnhäuser mit Sticklokalen (heute Werkstätten). Nr. 13 erb. 1877–1878 für Joh. Ulrich Tanner. Nr. 15 in Bes. von Michael Buff 1861. Nr. 17 erb. 1886 für J.J. Frischknecht. **Nrn. 25** und **27** Wohnhäuser mit Sticklokal (für zwei 10-Yards-Maschinen), erb. 1909 und 1910 von Louis Lobeck für Ulrich Steiger. An Nr. 27 Holzveranden mit farbiger Verglasung (Orts- und Landschaftsdarstellungen). **Nrn. 4–12** Gleichartige Wohnhäuser. Nr. 4 erb. 1886 für Johannes Rohner. **Nrn. 6, 8, 10** erb. 1885–1886 für Keller & Schorsorten. Nr. 12 erb. 1885 für J.J. Schweizer. **28 Bad- und Schwimmanstalt**, erb. 1870 auf Initiative des Handwerkervereins. 40 Vier zusammenhängende, zementierte Bassins, gespiesen vom Lederbach und von Hydranten. Abschränkung und Kabinen aus Holz. Später erweitert durch Luft- und Sonnenbad mit Turngeräten. Abgebrochen. Lit. 1) Eugster 1870, S. 329. 2) *Herisau 1900*, S. 7. 3) Rotach 1929, S. 42–43 (Abb.), 225, 382, 553. **Nr. 22** Dreifamilienhaus mit Fünfzimmerwohnungen, erb. von J.B. Nef für Ulrich Steiger, Bg 1909. **Nrn. 24** und **26** Zweifamilienhäuser, erb. von Lobeck & Fichtner für Ulrich Steiger, Bg 1912. **Nr. 28** Zweifamilienhaus, erb. von Lobeck & Fichtner für U. Steiger, Bg 1911.

Obere Sonnenbergstrasse

- Ausgehend von der *Poststrasse*, erschliesst sie mit der *Unteren Sonnenbergstrasse* das Villenquartier Sonnenberg am Südhang der *Egg*. Lit. 1) *Appenzell 1910*, S. 44 (Abb.). **Nr. 1** Wohnhaus mit Sticklokal im Erdgeschoss und Werkstatt, erb. von den Gebr. Sturzenegger für Dachdecker J.J. Rohner, Bg 1879. **Nr. 6** Wohnhaus, erb. 1906 für J. Schiess-Schlöpfer. **Nr. 12** Mehrfamilienhaus mit Vierzimmerwohnungen,

erb. von Louis Lobeck auf eig. Rechnung, Bg 1910. Ausgef. nur der Westteil des geplanten Doppelhauses. Bez. 1911 erbaut, 1977 renoviert.

Obstmarkt

- 25 **Platz** und **Obstmarkt** bilden die «Herzkammern» der Siedlung (Lit. 5); beide 49 Freiräume werden von der dazwischen liegenden Kirche dominiert. Die bauliche Gestalt des seit 1795 so genutzten Obstmarkts ist vor allem von der 1853 vom **Platz** aus neu angelegten *Kaserenstrasse*, von der 1911 neu angelegten *Bahnhofstrasse* und vom 1912–1914 erbauten Regierungsgebäude bestimmt (*Oberdorfstrasse* Nr. 5). Lit. 1) Eugster 1870, S. 376. 2) *Appenzell 1910*, S. 35, 38, 46, 111. 3) *Schreibmappe 1914*, S. 8. 4) *Appenzell 1923*, S. 77. 5) Rotach 1929, S. 18–22, 512–513. 6) *Kdm AR I* (1973), S. 52–53, 95–96, 138–142. 7) Alder 1977, S. 40–41. 8) *Appenzell 1985*, S. 5, 6, 21. **Meteorologische Säule**, erstellt um 1880, abg. Sie gab über «Zeit, Barometerstand, Temperatur, Höhenzahlen und horizontale Entfernungen Aufschluss» (Lit. 2). Bekrönende Uhr heute im Hist. Museum. Lit. 1) *Appenzell 1888*, S. 18. 2) *Herisau 1900*, S. 28–29 (Abb.). 3) *Kdm AR I* (1973), S. 142. 4) *Herisau 1984*, S. 24. An Stelle der Säule **Markthäuschen** mit meteorolog. Instrumenten, Verkaufsstand und Brückenwaage, erb. von Gemeindebaumeister Alfred Ramseyer, Bg 1912 (Pläne im BAH), abg. 1972. Daneben **Linde** (vgl. Kap. 1.1: 1913). Lit. 1) *SBZ 72* (1918), S. 112. 2) Rotach 1929, S. 22, nach 304, nach 512. 3) *Kdm AR I* (1973), S. 43 (Nr. C 8 d), 55, 142. 108 **Nr. 1** Wohnhaus mit Kaufläden, 1850 in Bes. von Abr. Hugener, ab 1898 von Emanuel Signer: Umbau zu Bäckerei-Konditorei und Café (Erhöhung des Erdgeschosses). Mit dem Haus *Kaserenstrasse* Nr. 1 bildete der klassiz. Bau deren «Eingangstor». Abg. Lit. 1) *Appenzell 1910*, S. 127. 2) *Schreibmappe 1912*, S. 69. 3) *HWA 1949*, S. 95. 4) *Kdm AR I* (1973), S. 142. **Nr. 3** Wohn- und Geschäftshaus Mira Munts, 1848 in Bes. von Karl Näf. Umbau und Auf-

106



107



108



108 stockung 1914 von Ernst Eisenhut für Hans Ruckstuhl, Vorprojekt 1914 von Friedrich Hafner. Abg.

108 Nr. 7 Wohnhaus, 1850 in Bes. von Joh. Preisig. Ohne Nr. **Verwaltungsgebäude** des EW Kubel 1900–1911. **Projekte** Ref. Pfarrhaus am Obstmarkt, 1905 von Ernst Eisenhut, Louis Lobeck, Wendelin Heene (St. Gallen) (BAH).

Platz

4 Vorplatz westl. der ref. Kirche. Siehe
40 **Obstmarkt**. Repräsentativbauten des
49 18. Jh.; um 1825 klassiz. Akzentuierung durch die Häuser **Oberdorfstrasse** Nrn. 2A, 11, 12. Fortlaufende Numerierung. Hier findet jeweils der Schlussakt des Kinderfestes statt. Lit. 1) Eugster 1870, S. 9–14. 2) *Appenzell 1910*, S. 40–44. 3) *Bürgerhaus 1913*, S. XLII, 93–94. 4) *Appenzell 1923*, S. 74. 5) Gaudy 1923, S. 255. 6) Rotach 1929, S. 14–17. 7) *Kdm AR I* (1973), S. 51–52, 98–101, 120–123, 134–139. 8) *Herisau 1984*, S. 18. 9) *Appenzell 1985*, S. 23. Westl. Platzwand gebildet durch die Häuserzeile Nrn. 6–10. **Nrn. 1–2** Doppelhaus, erb. um 1779 für Johannes Walser. Historischer Bezugsbau zum Kant. Regierungsgebäude (**Oberdorfstrasse** Nr. 5), wo er in der Fassadenmalerei «zitiert» wird. Lit. 1) *Bürgerhaus 1913*, S. 93. 2) *Kdm AR I* (1973), S. 120–128. 3) *Appenzell 1985*, S. 23. **Nr. 6** Wohnhaus Zur Rose, erb. 1737, seit ca. 1820 in Bes. der Familie Schiess zur Rose, ab 1916 in Bes. von Otto Lobeck (vgl. Nrn. 9–10). Lit. 1) *Kdm AR I* (1973), S. 127–132. **Nr. 7**
107 Wohnhaus, erb. um 1780; Umbau und Aufstockung 1870. Lit. 1) *Kdm AR I* (1973), S. 132–133. **Nr. 8** Wohnhaus zum Hecht, erb. im 18. Jh., um 2 Geschosse
107 erhöht 1870. Erdgeschossumbau (neubarockes Portal), 1917 von W. Graf für die Schuhhandlung Frischknecht. Lit. 1) *Kdm AR I* (1973), S. 133. **Nrn. 9–10** Geschäftshaus mit Apotheke (Nr. 10) Zur Eiche. Im Vorgängerbau (14./15. 26 Jh.?) Apotheke gegründet 1838 von

Oertli aus Teufen, 1840 an Ruckstuhl und Forster, 1855 an Apotheker Ludwig Wilhelm Lobeck, der 1886–1888 durch Gustav Adolf Müller (St. Gallen) einen üppig instrumentierten Neubau erstellen liess, der den Südeingang des Platzes gegen **Schmiedgasse/Poststrasse** dominiert; purifiziert 1960. Lit. 1) *Appenzell 1888*, S. 17 (Abb.). 2) *Appenzell 1910*, S. 102. 3) *HWA 1949*, S. 78. 4) *Kdm AR I* (1973), S. 133–134. **Nr. 12A** Wohnhaus im Hinterhof, 1858 in Bes. von Joh. Conrad Baumann.

2 **Reformierte Kirche**. **Schiff** neuerb. 3 1516–1520. Renovation 1782–1783: reiche Stuckierung sowie Kanzel und 22 Taufstein in Stuckmarmor, alles von 24 Andreas Moosbrugger. Neues Vorzeichen 1790 (wiederhergestellt 1960); Renovation 1825; neues Südportal 1844 von Bm J. Rutishauser (Gossau SG). 43 Zugstangen im Langhaus angebracht 44 1875–1876 von Joh. Jak. Mettler. Orgel mit neugot. Gehäuse, 1879 von Theod. Kuhn (Männedorf ZH), renov. 1924, ersetzt 1960. Innenrenovation und Neugestaltung der Westfassade 1905–1907 von Paul Reber (Basel), weitgehend wieder rückgängig gemacht bei der Renov. 1959–1960 von Max Rohner. **Turm** erb. im 14. Jh. Im Erdgeschoss bis 1878 das Gemeindearchiv. Glockengeschoss 1741 von Johannes Grubenmann (Teufen); 1807 neuer Glockenstuhl von Zm Nef für die aus dem aufgehobenen Zisterzienserkloster Salem erworbene 1756 von Franz Anton Grieshaber gegossene Glocke; die schönste und reichste des Kantons. Fünf neue (umgegossene) Glocken 1870 von Jakob Keller (Zürich-Unterstrass). 1904 neue Turmuhr von J. Mäder (Andelfingen ZH) (die Vorgängerin von 1560 gelangte ins SLM). **Friedhof** neben der Kirche. Beinhaus (seit 1615 als Zeughaus benützt) abgebrochen 1810, an dessen Stelle Gemeindearchiv errichtet 1811 von Konrad Langenegger (Gais) (seit 1915 Sakristei). Friedhof aufgehoben 1835

(siehe **Ebnet**), an dessen Stelle Grünanlage mit Trauerweiden. 1843 Abgrabung des Teiles gegen den **Obstmarkt** und Errichtung der Stützmauer. Lit. 1) Eugster 1870, S. 10, 179–187. 2) *Appenzell 1910*, S. 35. 3) Rotach 1929, S. 6–14, 92–93, 296f. 4) *Kdm AR I* (1973), S. 39, 61, 72, 74, 88, 92–93. 5) *Herisau 1984*, S. 14–17.


Franzosendenkmal. Obelisk mit Schmiedeiseneinfriedung, urspr. im Friedhof **Ebnet** aufgestellt; errichtet 1871 zur Erinnerung an 21 hier verstorbene (von 1582) internierte Franzosen. Lit. 1) *Herisau 1900*, S. 82. 2) Rotach 1929, S. 14, 226–228.

Gusseisenbrunnen mit Bärenfigur, errichtet 1884. Ersetzt durch **Wehrmannsdenkmal**: Steinbrunnen, 1921 von Walter Mettler, mit Kriegerfigur und Inschrift: Zur Erinnerung an die Grenzbesetzung 1914–1918; ferner Gedenktafeln an die Grenzbesetzung 1939–1945. Lit. 1) *Herisau 1900*, S. 25. 2) *Appenzell 1923*, S. 74, 76. 3) Rotach 1929, S. 14, 241. 4) *Kdm AR I* (1973), S. 122.

Wachthaus bei der Kirche, erb. 1772, umgeb. 1889, abg. 1910. An dessen Stelle **Aborthäuschen** mit Sanitätszimmer und Trafoanlage, mit gedecktem Verbindungsgang zur Kirche. Erb. von Gemeindebaumeister Alfred Ramseyer, Bg 1912, abg. 1959. Lit. 1) Eugster 1870, S. 261. 2) *SB 6* (1914), S. 6–7 (Abb.). 3) *Kdm AR I* (1973), S. 70–71 (Abb. 42–44), III.

Poststrasse

25 Urspr. Emdwiesstrasse genannt, neuer
28 Name siehe Nr. 10. Vom **Platz** über die
29 Emdwiese nach **Wilen** in schnurgerader
39 Linienführung angelegt 1835–1836 von
40 den Bauunternehmern Loretz aus
49 Graubünden, Adolf Naeff (Altstätten) und Rued (Dornbirn). Nach der Kurve bei Nr. 19 wird der Besucher «von einem wirklich grossartigen und zugleich landschaftlich harmonischen Anblick



110



des Säntis und seiner Vorberge überrascht» (Lit. 2). Vgl. *Schmiedgasse*. Lit. 1) Eugster 1870, S. 337–338. 2) *Appenzell 1888*, S. 17. 3) *Herisau 1900*, S. 28. 4) *Appenzell 1910*, S. 38, 43–46. 5) Rotach 1929, S. 28–31, 451–452. 6) *Kdm AR I* (1973), S. 52, 185–190. 7) *Herisau 1984*, S. 46. 8) *Appenzell 1985*, S. 25.

Nrn. 1–3 Ehem. Gasthof Löwen. Erwähnt 1654; beim Bau der Poststrasse wurde das vorher auf die *Schmiedgasse* ausgerichtete Haus umgestaltet und erweitert und 1877–1878 an die *Cilanderstrasse* 17 A versetzt. Neubau erstellt 1877–1879 von Otto Schäfer für die 1866 gegründete Bank für Appenzell Ausserrhoden (Nr. 1) und für eine AG als Hotel Löwen (Nr. 3). Nr. 1 übernommen 1909 durch den Schweiz. Bankverein; Umbau 1911 von Lobeck & Fichtner. Nr. 3 in Bes. der Fam. Alois Müller aus Urseren 1885–1895 (die gleichzeitig das Furka-Passhotel betrieb), das Hotel war damals «nicht nur das einzige ersten Ranges im Hinterlande, sondern ein nach dem anerkannt trefflichen Muster der Fremdenhäuser des Vierwaldstättersees und des Berner Ober-

landes eingerichtetes Haus mit grossen, schönen Sälen und grossem Café-Restaurant, mit Billard im Parterre» (Lit. 8). Auf Initiative von Pfr. F. Rudolf 1922 Umwandlung zur Stiftung Volkshaus (alkoholfreies Volkshaus); jetzt wieder Hotel. Lit. 1) Gsell-Fels 1880, Ins.teil (Abb.). 2) *Appenzell 1888*, S. 16, 61 (Abb.). 3) *Herisau 1900* (Abb.). 4) *Appenzell 1910*; S. 107. 5) *SBZ 61* (1913), S. 119 (Nekr. O. Schäfer). 6) Rotach 1929, S. 28–29, 616, 618, 620. 7) *Kdm AR I* (1973), S. 159–161. 8) *GK 20* (1982), S. 19–20. 9) Schläpfer 1984, S. 339–343.

Nr. 5 Herrschaftl. Wohnhaus zum Baumgarten, erb. um 1780 für Kfm Joh. Christoph Fisch. 1822 in Bes. von Kfm Joh. Conrad Ramsauer, 1856–1905 von Seb. Freund und seinen Nachkommen. Jetzt Grundbuchamt der Gemeinde Herisau. Lit. 1) Rotach 1929, S. 30. 2) *Kdm AR I* (1973), S. 187–189. **Nr. 7** Wohnhaus, erb. 1859 für Gemeindehptm Joh. Jak. Diem. Einrichtung des Postbüros 1862. Zinnenanbau 1885 von Otto Schäfer für Reg.rat Joh. Conrad Eisenhut, darin Warenhausfiliale Julius Braun. Weitere Anbauten 1905 von Louis Lo-

beck für B. Dreyfuss (St. Gallen). Lit. 1) Eugster 1870, S. 343–344.


Nr. 9 Casino, erb. 1837–1838 von Johannes Alder, Plan von Felix Wilhelm Kubly (St. Gallen). Im Erdgeschoss Restaurant, Billard- und Lesezimmer, im 1. Stock Saal (mit Veduten von Joh. Ulrich Fitzi und Reliefs aus dem Alpsteingebiet; beides jetzt im Hist. Museum) und Bibliothek der literar. Gesellschaft (vorher *Oberdorfstrasse* Nr. 1). Park mit gedeckter Kegelbahn angelegt 1859, später auch von den Gästen des Hotels Löwen (vgl. Nrn. 1–3) benutzt. Projekte für mächtigen Saalanbau, 1912–1913 von Gemeindebaumeister Alfred Ramseyer (in Heimatstilformen) und wohl gleichzeitig von Louis Lobeck (in grossstädt. Theaterarchitektur) (BAH). Erweiterung und Umgestaltung 1938. Lit. 1) Eugster 1870, S. 380, 404–405. 2) *Herisau 1900*, S. 27. 3) Rotach 1929, S. 659–662. 4) *Kdm AR I* (1973), S. 190. 5) Schubiger 1984, S. 173.

Nr. 11 Wohnhaus mit Wirtschaft, erb. 1883 für Johannes Schlumpf. Dahinter **Nr. 11 A**, Wohnhaus, 1861 in Bes. von J. Schlumpf. **Nr. 13** Kant. Zeughaus, erb.


1836–1838 von Joh. Konrad Bischofberger (Heiden), Plan von Felix Wilhelm Kubli (St. Gallen). 1919 flachgedeckte seitliche Garagenbauten und Übernahme durch die kant. Bauverwaltung als Werkstatt und Magazin. Lit. 1) Eugster 1870, S. 316–317. 2) *Kdm AR I* (1973), S. 117–119. 3) Schubiger 1984, S. 167–168. **Nr. 15** Doppelschulhaus Emd-

wiese, als erstes auf Gemeindegeldern erbautes Schulhaus, erstellt 1841–1842. **Steinbrunnen**, dat. 1868. Lit. 1) *Kdm AR I* (1973), S. 105, 122. **Nr. 17** Evang.-method. Friedenskirche, erb. von Otto Schäfer, Bg 1892. Grosser Saal im Erdgeschoss, kleinere Säle und Vierzimmerwohnung im Obergeschoss. Eingangsvorbau von Lobeck & Fichtner, Bg 1916. Lit. 1) *Herisau 1900*, S. 28. 2) Rotach 1929, S. 315. **Nr. 19** Zweigeschoss. Magazin mit Weinkeller, erb. von H. Leuthold (St. Gallen) für Josef Longoni, Bg 1895. Aufstockung und Erweiterung und Einrichtung einer Kupferschmiede, 1910 für Anton Nigg. Lit.

111



112



1) Oberli 1988. **Nr. 21** Wohnhaus, 1852 in Bes. von Johannes Meyer. **Nr. 21A** Töchterpensionat Freiegg, erb. 1901 für Ernst Vogel, geführt von den Lehrerinnen A. und M. Vogel. Giebelbau mit Elementen des Schweizer Holzstils, in erhöhter Lage. Lit. 1) *Appenzell 1910*, S. 106 (Abb.). **Nr. 21B** Herrschaftl. Wohnhaus, erb. von Otto Schäfer für Textilfabrikant W. Fritz Bücheler, Bg 1899. Siehe *Alpsteinstrasse* Nr. 28 A. **Nr. 35** Mehrfamilienhaus, erb. 1861–1863 für Michael Buff. Spätklassiz. verschindelter Holzbau mit Walmdach. **Nr. 37** Wohnhaus, erb. 1885 für Dachdecker Joh. Jak. Rohner. **Nr. 39** Wohnhaus, 1861 in Bes. von Joh. Wirz, 1883 Wirtschaft, heute Restaurant Bierquelle.

23 **Nr. 6** Gemeindehaus. Erste Projektierung 1854 von Joh. Christoph Kunkler (St. Gallen) (5 Varianten). Bau 1876 bis 29 1878 von Bm Joh. Jak. Schäfer und Zm 40 Joh. Jak. Mettler nach Plan von Otto 110 Schäfer (Pläne im BAH). Repräsentativer Neurenaissance-Kubus mit Walm- 113 dach. Sitz der Gemeindekanzlei und -verwaltung, des Gem.gerichts und des Gem.archivs (vorher im Turmerdgeschoss der ref. Kirche), des hinterländ. Bezirksgerichts, der Post (bis 1902, vgl. Nr. 10); Tagungsort des Regierungsrats (bis 1902, vgl. Nr. 10), des Kantonsrats (bis 1914, vgl. *Oberdorfstrasse* Nr. 5). Purifizierende Renovation 1919–1920 (Entfernung der Gesimse, Fensterverdachungen und -rahmungen, Ausstattung mit Steinrosetten und Fensterläden), Wappenscheiben von 32 Herisauer Geschlechtern, 1920 von Anton Kübele (St. Gallen), der Gemeinde und des Kantons, 1920 von Jakob Lieberherr (Frauenfeld) im Ratssaal. Renovation 1979. Lit. 1) Eugster 1870, S. 10. 2) *Appenzell 1888*, S. 17. 3) *Herisau 1900*, S. 26 f. 4) Rotach 1929, S. 230–231 (Abb.). 5) *AG II* (1972), S. 566. 6) *Kdm AR I* (1973), S. 103–104. 7) *Appenzell 1985*, S. 25. **Nr. 6A** Hinter Nr. 6 bzw. an der Südseite der *Schmiedgasse*. Wohn- und Geschäftshaus Sandbühl. Sitz der 1826 gegründeten Textilexportfirma Joh. Heinrich und Bartholome (II.) Tanner (später B. & H. T. & Koller &

Schiess) bis 1856 (siehe *Kasernenstrasse* Nr. 17). Ab 1856 Sitz der Druckerei (mit Buchhandlung sowie Lithographie 1857–1867) von Joh. Michael Schläpfer, Herausgeber der «Appenzeller Zeitung». Seit 1889 Schläpfer & Co., Büro- und Redaktionstrakt 1895 von Otto Schäfer. Flachgedeckter Anbau für die Setzerei und Rotationsdruckmaschinen, 1907 von Otto Schäfer. Lit. 1) *Schreibmappe 1908*, S. 41–56. 2) *Appenzell 1910*, S. 137. 3) Rotach 1929, S. 591, 633–634. 4) *AG II* (1972), S. 428–429, 531. 5) Schläpfer 1978, S. 86, 95–97, 99–103, 143. 6) Schläpfer 1984, S. 189–190, 314–315. 7) Oberli 1988.

24 **Nr. 10** Eidg. Post- und Telegraphengebäude mit Verwalterwohnung (1. Stock) 40 und Sitz des Regierungsrates (2. Stock; 110 1902–1914, vgl. Nr. 6 und *Oberdorfstrasse* Nr. 5), erb. 1899–1902 von der Dir. der Eidg. Bauten (Bern), Plan von Theodor Gohl. Bauplastiken Merkurkopf über dem Hauptportal und Schweizerkreuz. Sgraffitti von Otto Haberer-Sinner (Bern) in der Schalterhalle («Land- und Volkscharakter» an der 40 Decke). Auf der Kuppel urspr. Abspanngerüst für Telephon- und Telegraphendrähte, später entfernt, Kuppel 110 umgestaltet. Postremise auf der Rückseite erb. 1901, Plan von Robert Lüdi (Dir. der Eidg. Bauten), abg. Lit. 1) *Herisau 1900*, nach S. 83 (Abb.). 2) *AK* 1903. 3) *GLS 2* (1904), S. 550 (Abs.). 4) *HS 8* (1913), S. 146. 5) Birkner 1975, S. 148–150. 6) *Herisau 1984*, S. 46, 68. 7) *Appenzell 1985*, S. 25.

40 **Nr. 12** Realschulhaus. Projekte 1862 111 von Joh. Christoph Kunkler (St. Gallen), Skizzen von Joh. Jak. Schäfer. Bau 1867–1868 nach Plan von Daniel Oertle. Ölgemälde von Paul v. Deschwanden, «Jesus segnet die Kinder», gestiftet von Statthalter Joh. Georg (I.) Nef (heute im Bürgerheim). Reliefs siehe Kap. 4. 5. Warmwasserkessel von den Gebr. Sulzer (Winterthur), Bg 1879. Zeitweise auch Sitz der Gewerbeschule und der 111 Töchterfortbildungsschule. Seit 1953 Primarschulhaus. Renov. 1963–1964. Lit. 1) Eugster 1870, S. 304–305 (Abb.), 389 (betr. Gemälde). 2) *Herisau 1900*, S. 21,

27 (Abb.). 3) Rotach 1929, S. 610. 4) *Kdm AR I* (1973), S. 107–108. 5) *Appenzell 1985*, S. 25.

111 **Nr. 14** Wohn- und Geschäftshaus Friedeck, erb. 1863 für Kfm Joh. Jak. Steiger-Meyer. Verbindungstrakt und Arbeitshaus (Stickerie; *Schmiedgasse* Nr. 45), erb. 1877–1878 von Joh. Jak. Mettler für J.J. Steiger; abg. Sitz der Appenzell. Ausserrhod. Kantonalbank 1902–1913. 40 Seit 1909 in Bes. der evang.-ref. Kirchengemeinde, Einrichtung zum Pfarrhaus, Umbau 1913–1915 von Lobeck & Fichtner (Parterre, Dachfenster). Verputzter Fachwerkbau in spätklassiz. Formen. Renov. 1964–1967. Lit. 1) Rotach 1929, S. 31, 334, 372–373, 624. 2) *Kdm AR I* (1973), S. 99–100. 3) Oberli 1988. **Nr. 28** Wohnhaus, 1856 in Bes. von Elise Kellenberger. **Nr. 30** Wohnhaus und Wagnerei, erb. 1839 für Laurenz Gmünder. Schmiede von Johannes Schiess 1842–1861. Ab 1897 Wirtschaft Hofegg. Lit. 1) Oberli 1988.

Ramsen

1 Weiler an der *Degersheimerstrasse*, am 10 Nordfuss des *Rosenburg-Hügels*. Lit. 1) *GLS 4* (1906), S. 80. **Schulhaus** (Ass. 2632), erb. 1845, abg. Neubau mit Turnhalle erb. 1902–1903. Lit. 1) *Kdm AR I* (1973), S. 105–106. **Webkeller** in Ramsen, Abb. in Lit. 1, nach Aquarell von Johannes (II.) Schiess. Orig. in der Graph. Slg. der ETHZ, farbige Repro als Umschlagbild von Lit. 2. Lit. 1) Eugster 1870, S. 364. 2) Albert Tanner, *Das Schiffchen fliegt, die Maschine rauscht*, Zürich 1985.

Ramsenburg


Siehe *Rosenburg*.

Rechbergstrasse

Führt von der *Alpsteinstrasse* (nach Nr. 1 55) nach dem Weiler Rechberg. Ass. 730 **Wohnhaus**, erb. 1886–1887 für J. Buff und K. Steingruber. 1888 an Em. Kündig.

Rosenaustrasse

Erschliesst das Gebiet des **Weihers**, angelegt zu Löschzwecken wahrsch. nach 25



40 1559, zugedeckt beim Bau der *Kaser-
nenstrasse* 1853–1859. Lit. 1) Eugster
1870, S. 16, 259. 2) Rotach 1929, S. 33. 3)
Kdm AR I (1973), S. 39 (Abb.), 190.

Nr. 1 Wohnhaus Rosenau, erb. 1855 für
Textilkfm Bartholome (I.) Tanner (siehe
Kasernestrasse Nr. 17), 1881 an Jo-
sef Edelmann (siehe Nr. 2). Spätklassiz.
Kubus mit Walmdach, angebaut Sattel-
dachtrakt. Steinbrunnen, dat. 1861. **Nr.
5** Arbeitshaus, erb. 1883 vom Brunnen-
amt. 1894 Magazingebäude mit Woh-
nung. 1955 im Bes. der Dorferkorpora-
tion. **Nr. 7** Wohnhaus, 1864 in Bes. von
Jakob Bötschi.

Nr. 2 Remise, erb. 1886 für Josef Edel-
mann (siehe Nr. 1). 1894 an Ed. Koller
und Umbau zur Weiherschmiede mit
Wohnung; ab 1927 auch Wagnerie.

Rosenberg

1 **Burgruine** auf der Wachtenegg, nördl.
24 des *Bahnhofs*. Siehe Kap. 1.1: 1805/
1809. Die 1403 zerstörte Burg wurde
zum beliebten Wanderziel mit herrli-
cher Fernsicht, wo das Geschichtsbe-
wusstsein mächtig angeregt wurde:
«Wohl jeder denkende Mensch, der das
zerfallene Gemäuer ansieht, versetzt
sich in die ferne Vergangenheit. Eine
längst entschwundene Zeit entrollt sich
da unsern Geistesblicken» (Lit. 1). Aus-
grabungen und Sicherung 1936. Siehe
St. Gallerstrasse Nr. 63, *Rosenburg*. Lit.
1) Eugster 1870, S. 2, 21–22, 35, 52,
68 (Abb.)–74, 77, 85–86. 2) *Appenzell
1888*, S. 19. 3) *Appenzell 1910*, S. 48
(Abb.), 50. 4) Rotach 1929, S. 58,
144–150, 217. 5) *Kdm AR I* (1973), S.
224–231 (mit weiterer Lit.).

Rosenburg

1 Burgruine auf steilem Hügel im westl.
Gemeindegebiet, umgeben von den
nach Degersheim führenden Strassen
(*Degersheimerstrasse*, *Hubstrasse*). Seit
dem 19. Jh. auch Ramsenburg genannt.
Siehe Kap. 1.1: 1805/1809. Wie die Burg
Rosenberg 1403 zerstört und ebenfalls

116



Wanderziel. «Bis 1869 war die Ruine
rings von Waldung umgeben, die jetzt
zum Theil abgeholzt ist, so dass die
Burg gegen Westen und Norden frei
dasteht und nach diesen Seiten hin eine
schöne Fernsicht bietet. . . 1808–10 wur-
de nächtlicher Weile an den beiden
Burgruinen nach Schätzen gegraben,
natürlich ohne Erfolg. Ende der 20er
Jahre erschoss sich in der Ruine Rosen-
burg ein lebenssatter Jüngling» (Lit. 1).
Ausgrabung 1937. Lit. 1) Eugster 1870,
S. 2, 33, 35–36, 52, 69–74, 85, 89. 2) *Ap-
penzell 1888*, S. 19. 3) *Appenzell 1910*, S.
39 (Abb.), 49 (Abb.), 50. 4) Rotach 1929,
S. 51, 144–150, 217. 5) *Kdm AR I* (1973),
S. 224–232 (mit weiterer Lit.)

Säge

Siehe *Alpsteinstrasse*.

Sägebach

28 Grösster rechtsufriger Zufluss der
40 Glatt, in dessen Tal sich die Ortsteile
Säge und Wilen bildeten. Ausgedehnte
Industriezone; siehe *Alpsteinstrasse*.
Lit. 1) Eugster 1870, S. 4. 2) *GLS 3*
(1906), S. 309.

Säntisstrasse

Am Abhang zwischen *Alter* und *Neuer
Steig*. Lit. 1) *Herisau 1984*, S. 98.

Gaslaternen mit Gusseisenkandela-

bern, errichtet 1867, bez. Gebr. Sulzer,
Winterthur (Einmündung *Alte Steig*,
Garten von Nr. 1). Einheitliche Wohn-
bebauung beidseits der Strasse, erb.
1882–1886. **Nr. 1** erb. von Bm Heinrich
Schmid für Dachdecker Joh. Jak. Roh-
ner, **Nrn. 5, 7, 9, 11, 8, 10** auf eig. Rech-
nung. **Nrn. 3, 2, 4** erb. von Bm Joh. Jak.
Mettler für Joh. Jak. Rohner. **Nr. 6** erb.
für Mm Josef Anton Dietrich.

St. Galler-Strasse

10 Verläuft von der *Gossauerstrasse* in
40 nordöstl. Richtung in der langgestreck-
51 ten Mulde des *Tals* (vgl. Nr. 63), paral-
lel zum *Bahnhof*, mit dem sie 1910 als
Talstrasse angelegt wurde, und nachher
als Ausfallstrasse nach Winkeln und
St. Gallen. Lit. 1) Eugster 1870, S. 22. 2)
Kdm AR I (1973), S. 52. **Nrn. 1–3** Mehr-
familienhaus mit Kaufläden, erb. von
Lobeck & Fichtner für J. Ulrich Steiger,
Bg 1911. Abgewinkelter Heimatstilbau,
ausgerichtet auf den Strassenstern
St. Galler-/Gossauer-/Cilanderstrasse.
Nr. 5 Wohnhaus mit Kaufläden, erb.
1912–1913 für U. Steigers Erben. **Nr. 7**
Wohnhaus mit Remise (mit Motor),
erb. 1907 für Joh. Frommenwiler. 1933
an A. Landini und Einrichtung einer
Autoreparaturwerkstatt. **Nr. 9** Wohn-
und Geschäftshaus, erb. 1907–1908 von
Joh. Presslein auf eig. Rechnung. **Nr. 13**
Magazin, erb. 1910 für J. Presslein. Um-
bau zum Wohnhaus 1914 für Arthur Sig-
ner. **Nrn. 15–19** Mehrfamilienhaus, erb.
von Ulrich Walt für Schreinermeister
Jakob Kessler, Bg 1912. Dreiteiliger ver-
täfelter Holzbau. **Nr. 29** Wohnhaus mit
Restaurant Talhof, erb. 1887 für Joha-
nes Tobler. **Nr. 33** Wohnhaus, erb. 1887
für Johannes Zeller.

40 **Nrn. 51–59** Fabrikanlage. Wohnhaus
115 und winkelförmig angebautes Appre-
turgebäude (Nr. 55; abgebrochen), 1861
in Bes. von Heinr. Höhener. 1881 an
Johannes Frischknecht-Breitenmoser.
Kesselhaus mit Dampfmaschine und
Hochkamin erb. um 1888. 1891 Erwerb
des Wohnhauses Nr. 51 (1861 in Bes.
von Johannes Zellweger). Lange-
streckter, flachgedeckter Appretur-Er-
weiterungsbau 1907–1908 von H. Schä-
fer (im Büro Otto Schäfer). 1911 Frisch-

115



knecht & Co; 1932 an Jean Fischbacher, 1937 an die Tal- und Melonenstrasse GmbH. 1946 Einrichtung der Kleiderfabrik Aebi & Co AG. Siehe Nrn. 67, 69 und Kreuzstrasse Nr. 23. Lit. 1) *HWA 1949*, S. 24. 2) Oberli 1988.

10 **Nr. 63** Bauernhof Tal. Darstellung der
28 Liegenschaft und des Burghügels Rosen-
40 berg von Lithograph und Bauern-
maler Chr. Seb. Allgöwer (St. Gallen).
Lit. 1) Niggli 1975, S. 64 (Abb.).

Nrn. 67 und 69 Wohnhaus und Stadel,
1818 in Bes. von Johannes Jaeger. An
Joh. Ulrich Höhener 1881, Umbau
1881–1882. Siehe Nrn. 51–59. **Nr. 73** Ziel-
1 gelhütte beim Mauchler. Von der Ge-
40 meinde seit dem 17. Jh. verpachtet, in

116 Privatbesitz seit 1843 (bis 1855 Johannes
Preisig, bis 1893 Heinrich Meier, bis
1897 Arnold Meier, bis 1906 Jakob
Zwicky, 1906–1919 Ulrich Schiess), abg.
1907 im Zusammenhang mit dem Bau der Bodensee–Toggenburg-Bahn. Ziegelei-
Neubau errichtet von den Gebr. Bühler
(Uzwil) für Ulrich Schiess-Keller, Bg
1908; abg. 1920. Lit. 1) Eugster 1870, S.
22, 50, 190. 2) *Schreibmappe 1909*, S. 4.
3) Rotach 1929, S. 59, 243. 4) *Appenzell*

1985, S. 46. 5) Oberli 1988. **Nr. 75**
Wohnhaus mit Wirtschaft Neuhof (bis
1917), erb. 1898–1899 für Jakob Zwicky.
Lit. 1) *Appenzell 1985*, S. 46. **Nr. 77** Zoll-
haus beim Mauchler (Nähe Kantons-
grenze Appenzell AR/St. Gallen), erb.
1807, vom Staat verkauft 1850, an Jakob
Gut 1856, an Heinrich Meier (siehe
Nrn. 73–75) 1888 und Einrichtung der
Wirtschaft Zollhaus bzw. Alter Zoll.
Lit. 1) Eugster 1870, S. 22, 50, 331,
339–340. 2) Rotach 1929, S. 454. 3)
Schlöpfer 1984, S. 224. 4) Oberli 1988.
Nr. 79 Wohnhaus, erb. 1864 für Hch.
Meier. Später Wirtschaft Scheidweg.

Nr. 4 Siehe *Winkelstrasse* Nrn. 3–5. **Nr. 20**
Wohnhaus mit Restaurant Dufour,
erb. 1908 für L. Masneri. Hochragender
Kubus mit Mansarddach. **Nr. 26** Wohn-
haus und Sägerei, erb. 1920 von Karl
Scheiwiler auf eig. Rechnung, Vorpro-
jekt 1919. Asymmetrischer Holzbau;
abg. Lit. 1) Oberli 1988.

Saum

1 Weiler im östl. Gemeindegebiet.
10 «Saumsträsschen» nach dem *Heinrichs-
bad* erb. 1856–1859. Lit. 1) Eugster 1870,
S. 338–339. **Altes Schulhaus**. Erb. 1829
von Johannes Alder. Abg. und durch
Neubau ersetzt 1972. Lit. 1) *Kdm AR I*
(1973), S. 104–105. **Neues Schulhaus**
(Ass. 2197), erb. 1897–1898; Fachwerk-
konstr. Lit. 1) *Kdm AR I* (1973), S. 106. –
Ass. 2207 **Wohnhaus** mit Gasthof und
Bäckerei, erb. 1898 von Konrad Egger
für Otto Sturzenegger; abg.

Ass. 2208, 2210 **Bleicherei Saum** (Un-
tere Bleiche; vgl. *Obere Bleiche*).
Bauernhof (Ass. 2208) mit Walke, Blei-
che- und Tröcknegebäude (Ass. 2210)
am Stösselbach, erb. um 1828 für Joh.

117



Conrad Baumann. 1857 an Josua Bau-
mann, 1882 an Karl Baumann. 1891 an
Ernst Jakob Buff. Kesselhaus, Dampf-
maschine und Hochkamin erb. 1894.
1901 an Ulrich Schiess, 1903 an Signer &
Co (vgl. *Hölzle*). Neubau Bleichetrakt
1906 von Otto Schäfer. Betriebsstille-
legung 1922. 1930 Einrichtung der Färbe-
rei und chem. Waschanstalt Saum von
Signer & Co. Darstellung von Joh. Jak.
38 Heuscher 1887 (Lit. 3), Ass. 2210 abge-
brochen. Lit. 1) Rotach 1929, S. 40. 2)
HWA 1949, S. 6–7. 3) Niggli 1975, S. 60
(Abb.). 4) Schlöpfer 1984, S. 416. 5)
Oberli 1988.

Schachen

Kleinsiedlung im westl. Gemeindege-
biet, an der *Degersheimerstrasse*.

Schulhaus Moos (Ass. 2571), erb. 1845.
Seit 1948 Privathaus. Lit. 1) Rotach
1929, S. 353 (Abb.). 2) *Kdm AR I* (1973),
S. 105.

Stationsgebäude Schachen der Boden-
see–Toggenburg-Bahn (vgl. *Bahnareal*),
erb. 1908–1910 von Salomon Schlatter
(St. Gallen). Die einzige kleine Appen-
zeller Station dieser Bahnlinie «erhielt
den in jener Gegend besonders häufi-
gen Schindelschirm». Lit. 1) *SBZ 58*
(1911), S. 130. 2) *Denkschrift BTB*,
St. Gallen 1911. 3) Stutz 1976, S. 83, 235.
4) *Toggenburger Annalen* 1979, S. 31–34.

Steinbruch, südöstl. der Station. Aus-
beutung von «Schachengranit» bzw.
«Appenzeller Granit» (Degersheimer
Kalknagelfluh). «Das feste, der Verwit-
terung trotzende Gestein war für Stütz-
mauern, Bahnunterführungen, Brük-
kenpfeiler usw. gesucht und geschätzt»
(Lit. 2), u. a. beim Bau der Bodensee–
Toggenburg-Bahn 1907–1910. Lit. 1) He-
risau 1900, S. 8. 2) *Appenzell 1910*, S. 32.
3) Rotach 1929, S. 86–87 (Abb.).

117 **Sägerei** und Hobelwerk sowie Holz-
handlung. Wohnhaus mit Werkstatt
und Holzlagerschuppen (Ass. 2746),
erb. 1910 von Ludwig Federspiel für
Joh. Ulrich Stüdtli als Filialbetrieb der
1 1880 in Egg-Flawil SG gegründeten Fir-
ma, wo der Geschäftssitz verblieb, ob-
wohl die Filiale sich zum Hauptbetrieb

entwickelte. Direkter Geleiseanschluss.
Wohnhaus mit Lastwagengaragen (Ass.
2750), erb. 1916–1917 von E. Hunziker
(Degersheim) für J. U. Stüdtli. Eigenes
Elektrizitätswerk (siehe *Weissenbach*).
Lit. 1) *HS 20* (1925), S. III. 2) Rotach
1929, S. 603. 3) *HWA 1949*, S. 102. 4)
Oberli 1988. **Zweifamilienhaus** mit
Sticklokal (Ass. 2738), oberhalb der
Station, erb. von Ludw. Federspiel für
J. U. Stüdtli, Bg 1912. An Robert Engler
1912. Lit. 1) Oberli 1988.

Schägg

40 Wohnquartier an einem Stichsträsschen
zwischen *Schützenstrasse* und *Waisen-
hausstrasse*. **Nr. 7** Chalet, erb. 1937 für
Clara von Arb. **Nr. 9** Mehrfamilien-
haus, erb. 1905–1907 von Johannes Mü-
ller auf eig. Rechnung. Polychromer
Backsteinbau. **Nr. 11** Wohnhaus, erb.
1860 für Gottlieb Ramsauer.

Nrn. 2–4–6 Wohnhauszeile, erb. 1921
für Fritz Frehner (Urnäsch). **Nr. 20**
Mehrfamilienhaus mit polychromer
Ziegelbedachung, erb. von Johannes
Müller für Malermeister A. Steine-
mann, Bg 1904.

Scheffelstrasse

40 Zwischen *Kreuzstrasse* und *Schützen-
strasse*. **Nr. 1** Stickfabrik, erb. von Ernst
Eisenhut für Albert Müller, Bg 1912. Ab
1918 Automatenstickfabrik Heim & Böt-
schi. 1922 an Walter Böttschi; jetzt Böt-
schi & Cie. Wohn- und Verwaltungs-
trakt in Heimatstilformen, angebaut der
flachgedeckte Fabriktrakt. Lit. 1) Ro-
tach 1929, S. 34. 2) Oberli 1988.

Nr. 4 Wohnhaus, erb. 1907–1908 von
Ernst Eisenhut für Lehrer Grau. Frei-
stehende Garage.

Schlossstrasse

10 Erster Abschnitt der durch das Tal der
40 *Glatt* nach Schwellbrunn und ins Tog-
48 genburg führenden Ausfallstrasse, an-
gelegt 1784. Nach dem Bau der *Schwell-
brunnerstrasse* Alte Schwellbrunner-
strasse genannt. Lit. 1) Eugster 1870, S.
25, 335–337, 370. 2) Rotach 1929, S. 3–5,
46–47, 452. **Nr. 3** Stadel, erb. 1883 für

Michael Schläpfer. Umbau zum Wohnhaus 1889 für L. Neurauter. **Nrn. 5–7** Wohnhaus (Nr. 7) mit Bierbrauerei (Nr. 5) 1837 von Joh. Caspar Tanner an Joh. Martin Mittelholzer. Nr. 7 neu gebaut 1843 für Heinr. Baumann. 1879 an Michael Schläpfer, 1886 an Leonhard Neurauter, später Wirtschaft. Nr. 5 als Gasthaus Bierhaus neu gebaut 1905 für Robert Schmid. Lit. 1) Appenzell 1985, S. 50. 2) Oberli 1988. **Nr. 11** Wohnhaus und Walke 1801 in Bes. von Joh. Jak. Tanner. 1826 mit Appreturgebäude in Bes. von Ludwig Tanner und Balthasar Aebly; 1842 mit Schleifmühle in Bes. von Karl Zuberbühler. 1857 in Bes. von Johannes Lutz. 1861 mit Schmiede in Bes. von Zellweger & Lutz. 1872 an Emil Würzler und Brand. Fabrikneubau 1872, an Seb. Freund 1877, an Erne & Schmid 1893. Lit. 1) Oberli 1988. **Nrn. 13–15** Bleiche 1792 in Bes. von Hans Conrad Bondt, 1801 mit Walke und Färberei in Bes. von Jeremias Willer, 1815 in Bes. von Johannes Schoch. Färbetrieb bis um 1838, Walke bis um 1857. Daneben Appretur 1833 in Bes. von Daniel Grubenmann, neugebaut mit Doppelwohnhaus 1855 für Joh. Jakob Zellweger, später an Joh. Konrad Alder. Beide abgebrannt 1873. Wiederaufbau Appreturgebäude (Nr. 13) und Wohnhaus mit Stadel (Nr. 14) 1874–1875 sowie Kesselhaus mit Hochkamin (Nr. 15) 1878 für Joh. Konrad Alder. 1905 an Rohner & Baumann, 1931 an Ulrich Enz: Nr. 13 zuerst Kuferei, dann an Emil Frehner und Einrichtung als Möbelpoliererei, nach Brand 1940 neu erbaut 1941 als Möbelfabrik (siehe *Bahnhofstrasse* Nr. 10). Nr. 15 an Anton Grubenmann 1934 und Verwendung als Werkstatt. Lit. 1) *HWA* 1949, S. 27. 2) Schläpfer 1984, S. 319. 3) Oberli 1988.

39 **Nr. 2** Steigmühle zwischen *Glatt* und

40 *Sägebach*, bei deren Zusammenfluss. 1803 in Bes. von Hans Caspar Mettler; seit 1818 mit Säge, seit 1861 mit Bäckerei, seit 1893 mit Wirtschaft. Abgebrochen. Lit. 1) Oberli 1988. **Nr. 4** Wohnhaus, erb. 1899 für Leonhard Neurauter. **Steinbrunnen**, dat. 1901. **Nr. 14** Wohnhaus mit Stadel, erb. 1874 für Johann Konrad Alder. 1905 an Rohner & Baumann, 1929 an Alb. Zellweger (siehe *Nrn. 13–15*). Auf der andern Strassenseite **Hühnerhaus** im Schweizer Holzstil, erb. 1893, über der Tür bez. AC. Dabei **Gusseisenbrunnen**, erstellt um 1885. Lit. 1) Oberli 1988. **Nrn. 18, 20** Zwei Mehrfamilienhäuser, erb. 1911 bis 1912 von Zm Karl Schmid auf eig. Rechnung und für J. Zwicker.

Nach Nr. 20 **Arbeiterkolonie** im Schloss. Gartenstadtsiedlung in Heimatstilformen, an der *Glatt*, Projekt 1912 von Gemeindebaumeister Alfred Ramseyer (BAH), nicht ausgeführt. Lit. 1) *Städtebau* 1914, S. 86. 2) *SBZ* 67 (1916) S. 7 (Abb.). **Nr. 22** Zwirnerei Schlössli, erb. 1855 für Johannes Edelmänn. 1883 an R. Hofmann. 1894 wieder Joh. Edelmänn, 1895 Edelmänn & Hofmann, 1897 Karl Edelmänn. 1952 an die St. Gall.-Appenz. Kraftwerke, 1954 Unterstation. Lit. 1) Eugster 1870, S. 25, 370. 2) Oberli 1988. **Nrn. 24–36** Reihe von Kleinwohnhäusern. Nr. 24 erb. 1860 für Josua Knellwolf. Nr. 26 erb. 1860 für Johannes Baumann. Nr. 28 erb. 1859 für Johannes Schoch. Nr. 30 erb. 1859 für Johannes Baumann. **Gusseisenbrunnen**, dat. 1885. Nr. 32 erb. 1858 für Joh. Ulrich Alder. Nr. 34 erb. 1851 für Hans Conrad Vetter. Nr. 36 erb. 1859 für Johannes Edelmänn, ab 1893 Wirtschaft, jetzt Restaurant Schlössli (Darstellung von Bauernmaler Fritz Frischknecht, 1965, Abb. 4 in *Frisknecht* 1987).

Schmiedgasse

25 Erster Abschnitt (im Gebiet Hofegg) 29 der alten Ausfallstrasse nach Waldstatt 40 und ins Toggenburg (mit Abzweiger *Alte Steig*); durch den Bau der *Poststrasse* vom Durchgangsverkehr entlastet. Korrektur 1835 durch Enoch Breitenmoser und Ambros Schlatter (St. Gallen) sowie 1867 (nicht ausgef. Projekt 1865 von Ing. R. Dardier). Lit. 1) Eugster 1870, S. 333–334, 337–338. 2) *Bürgerhaus* 1913, S. XLII, 93–94 (Abb.). 3) *SB* 11 (1919), S. 144. 4) Rotach 1929, S. 38. 5) *Kdm AR I* (1973), S. 52, 159–177.

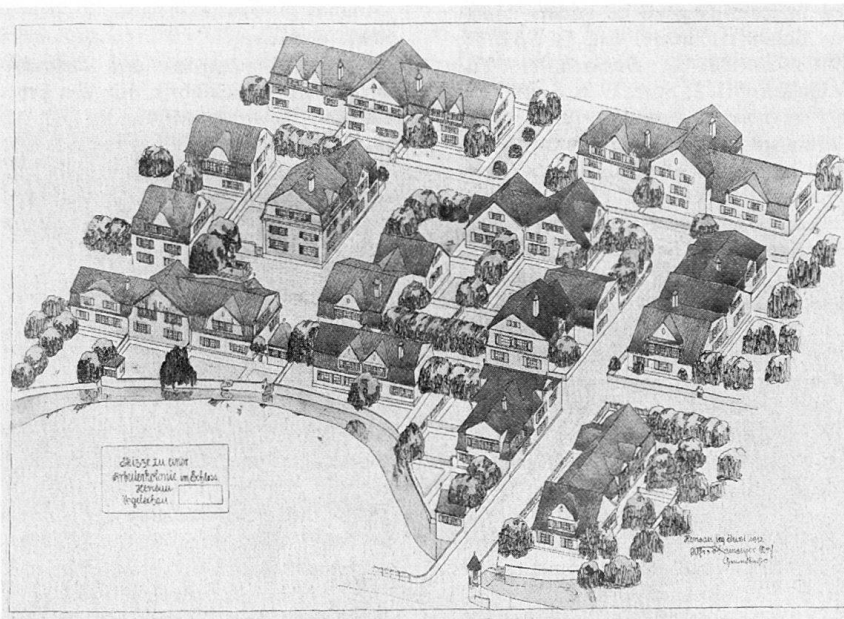
Ohne Nr. **Wohnhaus** zur neuen Krone. Ladeneinbau mit Fassadenmarmorierung für H. Bauer, Uhren, Gold- und Silberwaren. Lit. 1) *Appenzell* 1910, S. 134 (Abb.). **Nr. 23** Privates Krankenasyl im Haus des Fabrikanten Joh. Jak. Steiger, eingerichtet 1865, erweitert 1869, aufgehoben 1871. Vgl. *Alpsteinstrasse* Nr. 1. Lit. 1) Eugster 1870, S. 64–65. 2) *Appenzell* 1908, S. 28. 3) Rotach 1929, S. 440. **Nr. 29** Mehrfamilienhaus mit Zinnendach, erb. 1884–1886 von Sebastian Sturzenegger für Chirurg Johannes Rohner. **Nr. 33** Wohnhaus mit Bäckerei, 1842 in Bes. von J. U. Schläpfer. 1891 an Wirt G. Lauterwasser. Heute Restaurant Störchli. **Nr. 37** Wohnhaus und Hutmacherei, 1858 in Bes. von Joh. Ulrich Wyler. 1867 an Joh. Jak. Ramsauer, 1884 an Emanuel Ramsauer. 1894–1921 Bürstenbinderei. **Nr. 45** Siehe *Poststrasse* Nr. 14.


Nr. 8 Wohnhaus zur Tanne, erb. im 18. Jh. 1849 in Bes. von J. Ulr. Tanner. 1868 Umbau der Apotheke zum Kolonialwarengeschäft. 1905 an Arnold Koller. Innenumbau (im Erdgeschoss Einrichtung der Drogerie), 1916 von W. Graf für A. Koller-Bücheler. Lit. 1) Rotach 1929, S. 438. 2) *Kdm AR I* (1973), S. 162–163. **Nr. 24** Wohnhaus mit Gasthof Rössli. Dekorative Fassadentäfermale rei um 1910. Lit. 1) *Appenzell* 1910, S. 109 (Abb.). **Nr. 30** Wohnhaus Zum Vulkan, erb. im 17./18. Jh. Schlosserei von Johannes Bär 1857–1870. Fassadenumbau samt Kaufladeneinbau wohl 1872–1876. 1883 an Wwe Ursula Bär-Schläpfer. Spenglerei von Johannes Zürcher 1898–1921. Lit. 1) *Kdm AR I* (1973), S. 163, 167 (Abb.). **Nr. 32A** Wohnhaus, erb. 1883–1884 für Aug. Rutishauser. 1885 an Gottlieb Suhner. 1906 an Malermeister Jakob Näf und Werkstattanbau von Zm Friedrich Hafner. Gegenüber von Nr. 58 **Steinbrunnen**, bez. 1877 Joachim Presslein. **Nr. 70** Schmiedewerkstatt, erb. 1867–1868 für Jakob Bötschi. 1872 an Emil Hirzeler, welcher 1885–1886 durch Zm Sebastian Sturzenegger den Umbau zum Wohnhaus mit Mechanikerwerkstatt vornehmen lässt.

Schochenberg

1 Hof in nördl. Gemeindegebiet mit Zufahrt von der *Gossauerstrasse*. Darstel-

118





47 lung des Hofes von Bauernmaler Joh. Jak. Heuscher 1891 (Lit. 3). **Käserei** und **Schweinemästerei** von Oberrichter Gottlieb Rohner, eingerichtet 1863 (Lit. 1). **Fremdenpension** bzw. Epileptische Anstalt (Ass. 2826), erb. 1903 von Zm Ferdinand Frehner (Urnäsch) für A. Pfändler-Lotz. Nach 1918 Altersasyl (Lit. 2, 3). Lit. 1) Eugster 1870, S. 20–21, 48. 2) *Appenzell 1910*, S. 112. 3) Rotach 1929, S. 58. 4) Niggli 1975, S. 63.

Schützenstrasse

1 Als Ersatz der *Kreuzstrasse* und in Fortsetzung der *Buchenstrasse* 1777 angelegte neue Strasse (deshalb zuerst Neustrasse genannt) nach dem *Mauchler* und nach Winkeln-St.Gallen. Lit. 1) Eugster 1870, S. 16. 2) *Kdm AR I* (1973), S. 52, 142–143. **Nr. 1** Eidg. Zeughaus. 39 Monumentaler Heimatstilbau, erstellt 1917–1919 von den Gemeindebaumeistern Alfred Ramseyer (Plan) und Fritz Hiller (Bauleitung) mit Mitteln der Gemeinde, der Bürgergemeinde (Bauplatz) und des Bundes. Dampfwaschereianlage 1918 von H. Vogt-Gut (Arbon). Drei Vorprojekte von A. Ramseyer 1915–1916 für einen Standort östl. der Kaserne (BAH). Lit. 1) *SB 8* (1916), S. 82. 2) *SBZ 75* (1920), S. 224–225. 3) Rotach 1929, S. 395–396. 4) Leu 1946, S. 47. **Nrn. 7–7A** Waisenhaus (Nr. 7), erb. 1816–1817 von Johannes Alder; jetzt Kinderheim. Schulhaus mit Weberei (Nr. 7A), erb. 1857–1858 von Johannes Alder. Lit. 1) Eugster 1879, S. 275, 296. 2) *Herisau 1900*, S. 32 (Abb.). 3) *GLS 2* (1904), S. 549 (Abb.). 4) Rotach 1929, S. 427–430. 5) *Kdm AR I* (1973), S. 108–109. 6) *Herisau 1984*, S. 71. 7) *Appenzell 1985*, S. 30. **Nr. 11** Wohnhaus 1834 in Bes. von Joh. Georg Schläpfer. 1879 an Joh. Jak. Schiess und Einrichtung einer Wirtschaft. Lit. 1) Oberli 1988. **Nr. 13** Wohnhaus Saturn, erb. 1844 für Jakob Brandenberger. 1861 Wirtschaft. Daneben erb. um 1874 Schlosserei und Glockengiesserei von Ulrich Sturzenegger. Grosser Walmdachbau mit reich verzierter Haustüre. Lit. 1) Rotach 1929, S. 38. 2) Schläpfer 1984, S. 319–320. 3) Oberli 1988. **Nrn. 15–17** Schlosserwerkstatt mit Wohnung (Nr. 17), erb. 1889

für Joh. Jak. Signer (Hölzle), 1897 an Jac. Dintherr. 1909 an Grabsteinbildhauer Otto Steiger, der 1911–1912 von Ludwig Federspiel das Mehrfamilienhaus mit Werkstatt (Nr. 15) anbauen lässt. Steiger schuf hier die Schlachten-denkmäler Vögelinsegg (Figur, 1903) und Stoss (Obelisk, 1905). Lit. 1) *Appenzell 1910*, S. 102. 2) Rotach 1929, S. 656. 3) Oberli 1988. **Nr. 19** Wohnhaus mit Werkstatt, 1861 in Bes. von Johannes Preisig. 1869 Schlosserei von Karl Schiess. Lit. 1) Oberli 1988. **Nrn. 21–23** Wohnhaus mit Bäckerei und Wirtschaft (Nr. 21) und angebauter Scheune 1850 in Bes. von Joh. Bänziger, später Gasthof Schützengarten. Trinkhalle mit Kegelbahn östl. angebaut von den Gebr. Sturzenegger für Wirt Konrad Diem, Bg 1884. Darstellung von Bauernmaler Joh. Jak. Heuscher 1874 und um 1885 (Lit. 1, 2). An Stelle der Scheune Neubau Wohnhaus mit Bäckerei und Wirtschaft (Nr. 23), 1912 von Zm Friedrich Hafner für Dachdeckermeister Christian Hinterberger. Lit. 1) Bischofberger 1973, S. 92 (Abb.). 2) Niggli 1975, S. 58 (Abb.). 3) Oberli 1988. **Nr. 21A** Wohnhaus zum Felsen, erb. um 1822 an der *Bahnhofstrasse* Nr. 6, hierher versetzt 1910 vom Baugeschäft Jakob Müller auf eig. Rechnung. Lit. 1) *Schreibmappe 1911*, S. 6, 8 (Abb.). 2) *Kdm AR I* (1973), S. 140, 144. 3) Schläpfer 1984, S. 187, vor S. 213 (Abb.). **Nr. 29** Zweifamilienhaus, erb. von Konrad Egger für Fritz (I.) Nänni-Baumann, Bg 1900. **Schützenhaus**, erb. 1886 von der Gemeinde. Neuer Kugelfang und Scheiben am Gegenhang (*Rosenberg*) neu angelegt 1900. Feldscheibenstand mit Zugscheiben erb. 1903. Lit. 1) Eugster 1870, S. 328. 2) *Herisau 1900*, S. 33 (Abb.). 3) Rotach 1929, S. 411. 4) *Kdm AR I* (1973), S. 110–111. **Nr. 35** Wohnhaus mit Pension und Restaurant Drei Eidgenossen, erb. 1877 für Joh. Aug. Blöchlinger. Lit. 1) *Appenzell 1910*, S. 125. **Nr. 55** Mehrfamilienhaus mit Stickmaschinenraum im Keller, erb. von Lobeck & Fichtner für W. Tanner, Bg 1913. **Nr. 57** Wohnhaus, erb. vom Baugeschäft J. Müller für Adolf Frei, Bg 1904. **Nr. 61** Wohnhaus, erb. 1857 für Daniel Schiess. **Nr. 63**

Wohnhaus, erb. 1854 für Leonhard Graf.

Nr. 2 Wohnhaus, erb. 1912 für Werner Truninger. Eiserner Gartenpavillon.

Nr. 4 Wohnhaus zum grünen Hof, 1856 in Bes. von J. J. Tanner, 1911 an Werner Truninger. **Nr. 8** Zweifamilienhaus, erb. nach Plan von Ernst Kuhn (St. Gallen) durch Arthur Signer für F. Wenk-Nufer, Bg 1919. **Nr. 24** Wohnhaus, Ökonomiegebäude (Landwirtschaftsbetrieb) und Textilwarengerei (Holzbau mit Holzvergasungsanlage) 1831 in Bes. von Daniel Stricker, 1849 von Joh. Jak. Anderauer, 1852 an Hermann Nänny. 1894 an den Sohn Fritz (I.) Nänny und Neubau der Sengerei, diese erweitert von Conrad Egger, Bg 1905; Motorenraum, Bg 1910; Anbau von Ulrich Walt, Bg 1912. 1934 an Fritz (II.) Nänny. **Steinbrunnen** bez. F 1921 N. Lit. 1) *HWA 1946*, S. 22. 2) Oberli 1988. **Nr. 30** Wohnhaus mit Gärtnerei, erb. von Johann Müller für Friedhofgärtner Frehner, Bg 1902. Polychromer Backsteinbau. **Nr. 36** Wohnhaus, 1861 in Bes. von Joh. Conrad Stricker. Später Einrichtung eines Sticklokals. **Pulverturm** Nordhalden, erb. 1841 von Bm Ambros Schlatter (St. Gallen). Lit. 1) Eugster 1870, S. 317. 2) *Kdm AR I* (1973), S. 121.

40 **Nrn. 38–48** Fabrikanlage. Appreturgebäude-Osttrakt (Nr. 38) und Wohnhaus (Nr. 38A) erb. 1849 für Emanuel Tanner. Wohnhaus Frohheim (Nr. 48) erb. 1856 für E. Tanner; Umbau 1875/1880. An Adolf Mittelholzer 1881; Betriebsweiterung 1884. Brand der Appretur 1886 und Neubau mit Mansardwalmdach von Otto Schäfer. 1904 Mittelholzer & Halter, und Bau der Remise mit Wohnung (Nr. 40). Hochkamin und Kohlenschuppen erb. 1905. Verbindungsbau und Fabrik-Westtrakt erb. von Robert Rüesch (Lachen-Vonwil bei St. Gallen), Bg 1907. An Signer & Co. (siehe *Hölzle*) 1917. Umbau des Westtraktes 1919–1920 von Lobeck & Fichtner. Lit. 1) Rotach 1929, S. 507. 2) *HWA 1949*, S. 5–6 (Abb.). 3) Oberli 1988.

Schulhausstrasse

40 Erschliessungsstrasse am Abhang in *Wilen*, von der *Alpsteinstrasse* abzwei-

121



122



gend und wieder einmündend. **Nrn. 25, 27** Wohnhäuser mit Sticklokal im Erdgeschoss, erb. 1882 für Dachdecker Joh. Jak. Rohner.

Nrn. 2–20 Reihe von 10 Wohnhäusern, oft mit Sticklokal im Erdgeschoss. Nr. 2 erb. 1886 für Josua Ramsauer. Nr. 4 erb. 1886 für Joh. Jak. Rohner. Nr. 6 erb. 1886 von Bm Joh. Jak. Mettler für Joh. Jak. Rohner. Nr. 8 erb. 1899 für J. J. Frischknecht. **Nrn. 10, 12–14** und 16 erb. 1887–1888 für J. J. Frischknecht. Nr. 18 erb. 1884–1885 von Zm Josef Buff für F. Jos. Dietrich. Nr. 20 erb. 1883–1884 von Bm J. U. Altherr auf eig. Rechnung. **Nr. 6** Schulhaus in der oberen Säge, erb. 1883–1885 nach Projekten der Bm Gebr. Sturzenegger und Joh. Jak. Mettler (BAH). Lit. 1) *Kdm AR I* (1973), S. 106.

Schwänberg

1 Weiler in der Nordwestecke des Gemeindegebiets. Siehe Kap. 1.1: 1798 und 33 2.2. Bedeutende Bausubstanz des 15. bis 18. Jh. Der schon 821 erwähnte Ort faszinierte die Historiker. «Wir haben hier eine der ältesten, wenn nicht die älteste Ansiedlung in unserer Gemeinde und in unserem Lande zu suchen» (Lit. 2). Eingehend erforscht und beschrieben von Architekt und Bauernhausforscher Salomon Schlatter (Lit. 4). Lit. 1) Rüschi 1835, S. 203–204. 2) Eugster 1870, S. 33–34. 3) *Schweiz* 1903, Nr. 19. 4) *Appenzell* 1910, S. 50. 5) *AJb* 39 (1911), S. 65–86. 6) Rotach 1929, S. 51–54, 71–72, 155, 496, 502. 7) *KFS I* (1971), S. 106. 8) *Kdm AR I* (1973), S. 200–213.

Schwellbrunnerstrasse

10 Neue, 1860–1868 angelegte Ausfallstrasse durch das Tal der *Glatt* nach 48 Schwellbrunn. Siehe *Schlossstrasse*. Lit. 1) Eugster 1870, S. 335–337. **Nrn. 3–11** Reihe gleichartiger Wohnhäuser. **Nrn. 3, 5, 7, 9** erb. 1881, 1877, 1876, 1880 von Bm Heinrich Schmid auf eig. Rechnung. Nr. 11 erb. 1878 für Josef Schmid. **Nr. 17** Wohnhaus, erb. 1891 für Joh. Jak. Jaeger. **Nr. 19** Wohnhaus, 1861 in Bes. von Johannes Künzle. **Nr. 51** Wohnhaus, erb. 1885 für Konrad

Schläpfer. **Nr. 53** Wohnhaus, erb. 1885 für Heinrich Schmid. **Nr. 85** Schloss-Bleiche, erb. 1858 für Frischknecht & Müller; 1859 an Joh. Kaspar Emil Schoch; 1861 mit Tröckne. 1872 als Schlosserei in Bes. von Kleui & Altwegg. 1874 AG Maschinenfabrik Herisau. 1890 in Bes. von Anton Harder und Anton Hafner, 1898 Kartonfabrik, 1904–1918 in Bes. von Emil Harder (Sohn Antons), 1918–1928 von Eduard Prey. Lit. 1) Eugster 1870, S. 25, 48, 370. 2) Oberli 1988.

25 **Nr. 2** Schulhaus in der Mühle, verputzte Fachwerkkonstruktion, erb. 1867 von Bm Johannes Alder (Tobel); seit 1967 Privathaus. Turnhallenprojekt 1906 von Ernst Eisenhut, nicht ausgef. (BAH). Lit. 1) *Kdm AR I* (1973), S. 106.

39 **Nrn. 4–16 A** Wohnhäuser-Gruppe. Nr. 4 in Bes. von Friedrich Schmid 1861. **Nrn. 6–8** erb. 1864 für Johannes Früh und Josef Schmid. Nr. 6 A erb. 1880 für Gottlieb Suhner. **Nrn. 10–12** erb. 1870 für Josef Schmid. Nr. 10 A erb. 1900 für Fam. Schmid und Carl Harms. **Nrn. 14–16** erb. 1875 für Heinrich Schmid. Nr. 14 A erb. 1903 für Karl Schmid. Nr. 16 A erb. 1928 für Johannes Stark. **Nrn.**

122 **20–32** Reihe von Wohnhäusern mit Sticklokalen im Kellergeschoss. **Nrn. 20–22** erb. 1864 für Johannes Frischknecht. Nr. 24 erb. 1864 für Grossrat Johannes Frischknecht, 1872 an Sebastian Mettler und Anbau von Nr. 26. **Nrn. 28–30** erb. 1880 für Johannes Frischknecht. Nr. 32 erb. 1876 für Johannes Preisig. **Nrn. 34–40** Reihe von Wohnhäusern. Nr. 34 erb. 1903 für Michael Schmid. Nr. 36, Mehrfamilienhaus mit Vierzimmerwohnungen, erb. 1902–1903 von Zm Karl Schmid für Zm Robert Schmid. **Nrn. 38, 40** erb. 1882–1883 für Heinrich Forster. **Nrn. 44–50** Reihe von Wohnhäusern. Nr. 44 erb. 1866 für Johannes Frischknecht, ab ca. 1950 Wohnsitz des Bauernmalers Fritz Frischknecht. (Lit. 1) *Frischknecht 1987*, Abb. 5. Nr. 46 erb. 1881 für Johannes Frischknecht. Nr. 48 erb. 1886 für Joachim Welter. Nr. 50 erb. 1886 für Ulrich Niederer. **Nr. 52** Stadel, erb. 1904–1905 für Ed. Zimmermann. Umbau zum

Wohnhaus 1911–1912 für Jakob Kessler. **Nr. 54** Wohnhaus, erb. 1887 für Joachim Welter. **Nr. 66** Wohnhaus und Stadel, 1855 in Bes. von Bartol. Gmünder, Anbau 1875 für Johannes Alder. **Nr. 76** Wohnhaus, erb. 1904–1905 von Zm Michael Schmid (Schwellbrunn) auf eig. Rechnung. **Nr. 82** Wohnhaus, erb. 1904 für Theodor Koller. Ass. 2467 **Mühle** und Säge im Kunzenmoos, 1818 in Bes. von Joh. Jak. Niederer. 1861 mit Garntrockne in Bes. von Joh. Jak. Rotach. 1884 als Fabrik in Bes. von Jak. Huber, 1885 von Schmid & Konsorten, 1888 von Heinr. Schmid. 1893 mit Wirtschaft. Lit. 1) Oberli 1988. Ass. 2468–2472 **Mühle** in der Glätti. 1783 an Laurenz Schoch. 1818 mit Pfisterei und Säge in Bes. von Bernhard Weber. 1893 mit Wirtschaft. Lit. 1) Oberli 1988. Ass. 2492 **Johannesbad** und Wirtschaft, bestehend seit 1862; jetzt Privat-Altersheim. Lit. 1) Eugster 1870, S. 5, 25, 46. 2) Rotach 1929, S. 45. Ass. 2499–2502. **Obermühle**. 1792 in Bes. von Hans Caspar Müller. 1818 mit Säge in Bes. von Johannes Müller. 1877 mit Färberei, 1879 mit Bäckerei, 1893 mit Sticklokal. Lit. 1) Oberli 1988.

Sedel

Siehe *Höhenweg*.

Sonneggstrasse

39 Zwischen *Eggstrasse* und *Höhenweg*.

40 **Nr. 9** Mehrfamilienhaus mit Vierzimmerwohnungen, erb. von Otto Schäfer für Dessinateur J. Alder, Bg 1904. **Nrn. 2** und **4** Wohnhäuser, erb. 1885 für Joh. Dietrich bzw. für die Gebr. Longoni. **Nr. 10** Villa Sonnegg, erb. von Wendenlin Heene (St. Gallen) für Emil Meyer-Munz, Bg 1903. **Wasserreservoir**, erb. um 1910. Origineller Heimatstilbau in Kapellenform.

Sonnenberg

Siehe *Obere* und *Untere Sonnenbergstrasse*.

Sonnenhof

Zwischen *Bachstrasse* und *Buchenstrasse*, Zufahrt von der *Warteckstrasse*.

2 **Nrn. 1–3–5** Sonnenhof, erb. 1810 für Johannes Ramsauer. Später in Bes. von Jonas Steiger; 1840 ging Nr. 1 an Johannes Alder und Nr. 3 an Joh. Jak. Alder; 1848 ging Nr. 5 an Gottlieb Krüsi. Residenzartiger, aus drei gleichen, zusammengebauten Wohnhäusern bestehender Fabrikantensitz. Dreiteilige Gartenanlage zwischen Haus und Brühlbach, Wasch- und Gartenhäuschen, Brunnen, Zufahrt und südl. Grundstücksgrenze mit Alleen, Stallgebäude (angebaut an *Buchenstrasse* Nr. 5), Geschäftshaus (*Kasernenstrasse* Nr. 9A), Gusseisenbrunnen, bez. 1869. Gusseiserner Gartenpavillon, erb. um 1890. Gartenpavillon im Schweizer Holzstil, erb. um 1900. Zwei gusseiserne Gaslaternen, angebracht wohl 1867. Lit. 1) Rotach 1929, S. 35 (Abb.). 2) *Kdm AR I* (1973), S. 148–150 (Abb.).

Sonnental

40 Von der *Gossauerstrasse* abzweigend und parallel zur *St. Gallerstrasse* verlaufend. **Nrn. 2–4** Zusammengebaute Wohnhäuser. Nr. 4 erb. von Zm F. Fröhlich für Dreher H. Ruckstuhl, Bg 1877. Nr. 2 angebaut 1881 für J.J. Schiess. **Nrn. 6–8** und **10–12** Zwei zusammengebaute, verschindelte grosse Arbeiter-Mehrfamilienhäuser, erb. 1885 und 1886 für J.J. Schiess. **Nr. 14** Magazin, erb. 1918 für Jakob Hörler; 1923 Umbau zum Wohnhaus. **Nr. 16** Wohnhaus, erb. 1849 für Andreas Hanselmann. Teilbrand und Wiederaufbau 1881.

Städeliweg

Stichsträsschen, abzweigend zwischen *Gossauerstrasse* Nrn. 96 und 98. **Nr. 2** Wohnhaus, erb. 1857 für Joh. Ulrich Züst.

Stäggelenberg

1 Bewaldete Anhöhe im südwestl. Gemeindegebiet. Mit 996 m höchster Punkt der Gemeinde. Ausflugsziel mit Sommerwirtschaft. Siehe *Bergli, Neuwegg*. Lit. 1) *Appenzell 1910*, S. 50. 2) Rotach 1929, S. 49.

Steigstrasse

Siehe *Alte Steig, Neue Steig*.

Steinkräzern, Gemeinde Urnäsch AR Alp am Oberlauf der Urnäsch, zwischen Fluss und Schwägalpstrasse. Erworben 1919 von Gemeindehptm Albert Lutz-Mittelholzer, «der die dortige Alphütte umbaute und ihren Oberbau als privates **Ferienheim** einrichtete». 1925 an Richter Ernst Tanner in Herisau. Lit. 1) Rotach 1929, S. 546.

Steinrieselstrasse

28 Siehe *Oberdorfstrasse*.

40 **Nrn. 7–9** Wohnhaus (Nr. 7) und Appreturgebäude 1818 in Bes. von Sebastian

Preisig. Neues Wohnhaus (Nr. 9) 1822 in Bes. von Joh. Jak. Tanner. 1872 alles an Joh. Jak. Gähler. 1903 J.J.G. & Söhne, 1909 G. & Cie. Appreturbetrieb eingestellt um 1915. Lit. 1) Oberli 1988.

Nr. 17 Wohnhaus, 1861 in Bes. von J.J. Mettler.

Nr. 12 Zweifamilienwohnhaus, erb. 1884 von Bm Heinrich Schmid auf eig. Rechnung. **Nr. 14** Wohnhaus, 1861 in Bes. von Valentin Mettler. **Nr. 18** Villa Brunnegg, erb. um 1900. **Nr. 22** Wohnhaus Harfenberg, 1859 in Bes. von Johannes Gröbli. 1881 an Leonhard Graf, der 1885 von Bm Joh. Jak. Mettler die westl. Erweiterung vornehmen lässt. Im Garten **Steinbrunnen**, sechseckiger Gusseisenpavillon sowie Holzpavillon. Siehe Nrn. 26–26A. **Nrn. 26–26A** Arbeitsgebäude, erb. 1882. Geschäftshaus und Fabrik 1915–1941, seit 1919 in Bes. von Theophil Schiess. 1941 an den Zweigverein vom Roten Kreuz. Ohne **Nr. Wohnhaus**, erworben 1899 von Emil Frehner und Einrichtung der Schreinerei, Erweiterungsbau 1905. Betrieb an die Bahnhofstrasse Nr. 10 verlegt 1913. Lit. 1) *HWA 1949*, S. 26.

Stierweid

1 Hof im westl. Gemeindegebiet, am Verbindungssträsschen zwischen *Hubstrasse* und *Schwellbrunnerstrasse*. Hof und Bleiche erworben 1825 von Johannes (II.) Signer (vgl. *Hölzle*). Lit. 1) Signer 1937, S. 4–7.

Stösselbach

Siehe *Saum*, Bleicherei.

Sturzenegg

1 Streusiedlung in der Nordostecke des Gemeindegebiets, über dem *Gübsensee*. Historisch bedeutsam (wie *Schwänberg*) durch einen vermuteten Edelsitz sowie die **Wirtschaft zum Bären**, erwähnt 1590. Die hier 1669–1820 wirtende, polit. einflussreiche Familie Schiess wurde genealogisch erforscht (Lit. 1), das

Haus von Architekt und Bauernhausforscher Salomon Schlatter 1894 gezeichnet (SLM 38940, Abb. in Lit. 3, S. 123). – Abb. eines giebelständigen Tätschhauses auf der March bei Sturzenegger als Spätform des Typus in Lit. 3, S. 119 (vgl. *Bergli, Neuwegg*). Lit. 1) Gottlieb Bächler, *Geschichte der Familie Scheuss*, Trogen 1830. 2) Eugster 1870, S. 38–39. 3) *HS 7* (1912), S. 117–128 (E.V. Tobler, Appenzell Ausserrhoden). 4) Rotach 1929, S. 39–40, 151. 5) *Kdm AR I* (1973), S. 209–211.

Tal

Siehe *St. Gallerstrasse*, spez. Nr. 63.

Talstrasse

Siehe *St. Gallerstrasse*.

Teufe

10 An der Glatt, im nördl. Gemeindegebiet, Zufahrt von der *Gossauerstrasse*.

47 **Mühle**. 1826 (vgl. Kap. 1.1) bestanden hier 1 Korn-, 2 Papier- und 1 Sägemühle. 1858 Brand des Tröckne- und Magazingebäudes der (1697 erbauten) Papiermühle. 1911 gehen die Mühlen von der Familie Scheitlin an die Familie Frischknecht über (vgl. Kap. 1.1: 1907).


Bleiche. Errichtet vom Besitzer der Mühle, Gemeindehptm und Landesfähnrich Johannes Schiess († 1804). Seit 1834 in Bes. von Schiess & Frischknecht. 1861 bestehen Wohnhaus, Bauchhaus, Walke, Bleicherei, Tröckne. 1868 an Grossrat Joh. Frischknecht, welcher 1872–1874 Neubauten mit Bleiche- und Walkeeinrichtungen nach schottischem System erstellen lässt. Erweiterung 1917 von Lobeck & Fichtner für Frischknecht & Co. **Steinbrunnen**, bez. 1881. Lit. 1) Eugster 1870, S. 20, 224, 367, 370. 2) Rotach 1929, S. 572. 3) Oberli 1988.

Wasserreservoir, bez. 1903.

Teufenau

1 Häusergruppe an der *Degersheimer-*

Schloss Herisau.



10 strasse, am Nordostfuss des Hügels der
40 Rosenburg. **Bauernhof Teufenau**, dargestellt um 1870 von Bauernmaler Joh. Jak. Heuscher. Lit. 1) Niggli 1975, S. 61 (Abb.).

Tobelackerstrasse

1 In der Talsohle der *Glatt*. Von der *Cilanderstrasse* ausgehend und parallel zur *Gossauerstrasse* verlaufend, in die sie einmündet. **Nr. 9** Werkstatt- und Magazingebäude, erstellt 1911 vom Baugeschäft Viktor Zoletti auf eig. Rechnung, Plan von J. Infanger. Zum Wohnhaus umb. 1921. Abgebrochen. **Nr. 15A** Schmiede, erb. 1862 für Emanuel Schiess. 1883 an Daniel Meier und Einrichtung der Turbine mit Transmission. Ab 1898 Schreinerei. **Nr. 23** Wohnhaus, erb. 1857 für Joachim Welter. **Nrn. 2–4** und *Cilanderstrasse* Nr. 27. Dreiteiliges Wohnhaus in der Strassen-gabelung. Nrn. 2 und 4 erb. 1830 für Johannes Alder. *Cilanderstrasse* Nr. 27 angebaut 1894 für Jakob Schläpfer. **Nr. 6** Wohnhaus, erb. 1857 von Johannes Alder auf eig. Rechnung. **Nr. 20** Wohnhaus, erb. 1901 für Jakob Zimmermann. **Nr. 22** Wohnhaus, erb. 1888 für Hermann Alder.

Tobelmühle

Sägemühle bei der Mündung des Wissenbachs in die *Glatt*, in der Nordwestecke des Gemeindegebiets, bestehend 1826 (vgl. Kap. I.1), abgebrannt. **Pumpstation Schwänberg**, erb. 1906 bis 1908 von der Dorferkorporation nach Plan von Ing. Arnold Sonderegger (St.Gallen). Für die neue Gemeinde-Wasserversorgung nach Projekt der Ing. A. Sonderegger und Leonhard Kilchmann (St.Gallen) und Heinrich Peter (Zürich) wurden aus der Umgebung 67 Quellen hierher geleitet und mit Hochdruck-Zentrifugalpumpe von den Gebr. Sulzer (Winterthur), gekoppelt mit Elektromotor von der BBC (Baden), nach dem Hochbehälter und von dort nach dem Hauptreservoir gepumpt (siehe *Höhenstrasse*). Lit. 1) *SBZ* 47 (1906), S. 38; 51 (1908), S. 289. 2) Rotach 1929, S. 54, 500.

Holzbrücke über den Wissenbach, erb. 1904 von der Gem. Herisau.

Torackerstrasse

25 Zwischen *Eggstrasse* und *Oberdorf-*
28 *strasse*. **Nr. 1** Remise, erb. 1866 für Jo-
40 hannes Stark. Seit 1872 Arbeitshaus; 1887 Umbau zum Wohnhaus für Joh. Jak. Schiess. Lit. 1) Oberli 1988. **Nr. 3** Schreinerwerkstatt erb. 1883 für J. Thörig. 1884 an Joh. Jak. Schiess, 1894 Umbau zum Wohnhaus. Lit. 1) Oberli 1988. **Nr. 4** Doppelwohnhaus. Osttrakt erb. 1851 für August Walsler, aufgestockt 1878 von Zm Johann Thörig. Westtrakt erb. 1884–1885 von Bm Joh. Jak. Mettler für J. Thörig als Werkstatt, aufgestockt 1914 von W. Graf für Schreinermeister Robert Nef. Dessen Kistenschreinerei 1928 verlegt an die Kasernenstrasse Nr. 68. Lit. 1) *HWA* 1949, S. 103. 2) Oberli 1988.

Untere Bleiche

Siehe *Saum*.


Untere Fabrik

40 Industriezone an der *Glatt*. Die Er-
47 schliessungsstrasse geht von der *Tobel-*
ackerstrasse aus und führt in diese zurück. Teilweise fortlaufende Numerierung. Zum Namen siehe Nr. 20. Lit. 1) Eugster 1870, S. 36. **Nr. 11** Schulhaus Fabrik, erb. 1832 von Bm Johannes Alder. Lit. 1) *Kdm AR* I (1973), S. 105. **Nr. 15** Wohnhaus, erb. 1883 für Johannes Rohner. **Nr. 19** Wohnhaus, Walke, Farbtröckne und Waschhaus 1818 in Bes. von Joh. Ulrich Mettler. 1842 mit Bleiche. 1882 an Emil Alder. Neubau des massigen Tröcknehauses 1884 von Otto Schäfer. 1899 an Emil Alder, Sohn. 1918 an Kempf & Cie (siehe Nr. 20) und Einrichtung einer Schreinerei in der ehem. Bleiche. Lit. 1) Oberli 1988. **Nr. 21** Wohnhaus Neuenhof, erb. um 1820. In Bes. von Schläpfer & Meyer 1843. An Joh. Martin Meyer 1873, an Emil Alder 1878. AG vorm. Jak. Bächtiger 1918 und gleichen Jahres an Kempf & Co. (siehe Nr. 20). **Nr. 23** Gaswerk, erb. 40 1867 von den Gebr. Sulzer (Winterthur) für eine AG aus Kaufleuten und Fa-


brikbesitzern. Erweiterungen 1882–1883, 1889, 1899 und 1909, teilweise von Otto Schäfer. Umbau 1910 von Arthur Signer. Apparatehaus (Fachwerk-/Backsteinbau) bez. Ad 1867, 1899 Gaslaterne mit Gusseisenkandelaber. Lit. 1) *Herisau* 1900, S. 15. 2) Rotach 1929, S. 477–480. 3) *HWA* 1949, S. 74–75. 4) Oberli 1988. **Feuerwehrdepot** (gegenüber von Nr. 2), erb. 1903–1904 von der Gemeinde.

40 **Nr. 4** Schulhaus Kreuzweg, erb. 1887 bis 1888. Umbau 1919 von Gemeindebaumeister Fritz Hiller (BAH). Lit. 1) *Appenzell* 1910, S. 41 (Abb.). 2) *Appenzell* 1923, S. 75 (ident. Abb.). 3) *Kdm AR* I (1973), S. 106. **Nr. 6** Wohnhaus, erb. 1883 für Joh. Jak. Schiess. **Nr. 12** Kleinkinderschulhaus Tobel mit Wohnung, erb. von Zm August Geeser, Bg 1896. **Nr. 14** Wohnhaus, erb. 1912 von Zm A. Nänny für J.U. Sulzer. **Nr. 16** Wohnhaus Schlössli 1822 in Bes. von Bleicher Hans Conrad Frehner. 1867 Erwerb durch Karl Johann Greith (im Namen der Herisauer Katholiken) und Einrichtung eines Betsaales, benützt bis 1879. Siehe *Gossauerstrasse*, nach Nr. 62 (kath. Kirche). Lit. 1) *AG* II (1972), S. 467–468. 2) Oberli 1988. **Nr. 18** Wohn- und Druckereigebäude 1842 in Bes. von Johannes Kunz, 1846 mit Tröckne. 1857 an Joh. Conrad Stricker, 1863 an Johannes Eugster. Betriebsaufgabe um 1880. Lit. 1) Oberli 1988. **Nr. 20**
28 Untere Fabrik, gegründet um 1760 von
40 Johannes Merz, Hptm der Schwänber-
47 ger Schar und Ratsherr. In diesem Zusammenhang wohl Bau der gedeckten **Holzbrücke** über die *Glatt*, abgebrochen 1920–1921 (Lit. 7). Wohnhaus und Färberei 1842 in Bes. von Laurenz Stricker, 1848 mit Walke in Bes. von Tribelhorn & Meyer. 1873 Zwirnerei; 1894 an Heinrich Kägi. Abbruch 1900 und Neubau Schlosserei Heinr. Kägi. 1901 Heusser & Cie. 1903 Übernahme durch
124 Masch.techniker Heinrich Kempf und Ausbau zur Fabrik für Eisenkonstruktionen und Maschinenbau, u.a. ab 1908 Bau schmiedeeiserner Arbeitergarderobenschränke (der ersten in der Schweiz). 1918 Erwerb von Nr. 19 (siehe

124



125



oben). Lit. 1) Eugster 1870, S. 243. 2) *Schweizer Industrie* 1914, S. 151. 3) *Werk* 1 (1914), Nr. 1, Inserate S. XVII; 7 (1920), Nr. 5, Inserate S. XXIV. 4) Rotach 1929, S. 603. 5) *HWA* 1949, S. 10–13, 99. 6) *SIW* 6 (1951), S. 72–75. 7) *Kdm ARI* (1973), S. 223. 8) Schläpfer 1984, S. 319. 9) Oberli 1988. **Nr. 22** Wohnhaus, erb. 1877 für die Gas-Aktiengesellschaft, 1883 an Emil Alder.

Untere Harfenbergstrasse

29 Siehe *Obere Harfenbergstrasse*. **Nrn. 3–5** Wohnhaus (Nr. 3) und Arbeitshaus (wohl *Kasernenstrasse* Nr. 36) neben bestehendem Arbeitshaus erb. um 1858 von Daniel Oertle auf eig. Rechnung. 1871 an Ludwig Lobeck und Einrichtung von Comptoir und Magazin in Nr. 3. Wohnhaus und Pferdestall (Nr. 5), erb. von Louis Lobeck für Kfm. Otto Lobeck, Bg 1907. Lit. 1) Oberli 1988. **Nr. 7** Wohnhaus, 1859 in Bes. von Anna Barbara Mock, 1864 an Joh. Jak. Schweizer. Westl. Wohnungsanbau mit Treppentürmchen, 1892–1893 von Zm August Geeser für Wwe Marie Schweizer.

Nr. 2 Wohnhaus mit Wirtschaft Bauhof, erb. 1879–1881 für J. Künzle, 1882 an Frieda Koller.

Untere Kapfstrasse

Siehe *Obere Kapfstrasse*. **Nr. 3** Wohnhaus mit Pferdestallung, erb. von Bm Jakob Gähler für Fuhrhalter Johann Stark, Bg 1904. 1920 an Emil Brander, Lastwagen- und Taxibetrieb (gegr. 1912), seit 1921 auch Autocarbetrieb, v.a. für Gesellschaftsreisen ins Ausland. Eigener Reparaturservice. Lit. 1) *HWA* 1949, S. 100–101.

Nr. 2 Schreinerei und Sägerei, erb. 1896 für Joh. Jak. Gähler, erweitert 1919 von W. Graf. Lit. 1) Oberli 1988. **Nrn. 4–6** Doppelwohnhaus, erb. 1885–1886 für Johannes Buff und Joh. Ulrich Eisenhut.

Untere Melonenstrasse

Angelegt 1910 (siehe *Im Mühlebühl und Melonenstrasse*). Bebauungsplan für das Gebiet zwischen Unterer Melonenstrasse und *St. Gallerstrasse*, 1913 von Ulrich Walt für Josef Longoni (18 Wohnhäuser). **Nr. 7** Wohnhaus in Heimatstilformen, erb. 1932 für Jakob Thalman.

Nr. 8 Wohnhaus und Stallung, erb. 1911–1912 für Josef Longoni, 1912 an Ulrich Knaus.

Untere Sonnenbergstrasse

Siehe *Obere Sonnenbergstrasse*. **Nr. 3** Zweifamilienhaus mit Fünfzimmerwohnungen, erb. von Louis Lobeck auf eig. Rechnung, Bg 1903. Farbige Treppenhauseinglasung mit Pflanzenmotiven. **Gaslaterne** mit Gusseisenkandelaber beim Eingang.



126 **Nr. 2** Wohnhaus Rosenburg, erb. von Louis Lobeck für J.J. Frischknecht, Bg 1904.

Vereinsacker

Im nordwestl. Gemeindegebiet. Zufahrt von der *Degersheimerstrasse*, nördl. von *Schachen*. Siehe Kap. 1.1: 1848. Lit. 1) Eugster 1870, S. 31–32. 2) Rotach 1929, S. 101, 103, 519.

Wachtenegg

Siehe *Burghalden, Rosenberg*.

Waisenhausstrasse

Im Zusammenhang mit dem Bau des neuen *Bahnhofs* angelegt 1907–1910 als Verbindung zwischen Waisenhaus (*Schützenstrasse* Nrn. 7–7A) und *St. Gallerstrasse*, mit Überführung über die Appenzellerbahn und Unterführung unter der BTB. Lit. 1) *Schreibmappe* 1912, S. 75. 2) *Kdm ARI* (1973), S. 52.

Waldeggrasse

Nr. 1 Siehe *Kasernenstrasse* Nrn. 91–93.

Walke

51 Im nordöstlichen Gemeindegebiet, am Siedlungsrand bei der *Kasernenstrasse*. **Ass. 2104–2114** Ehem. Lokalität Käsgaden (Standort eines Käsespeichers). Wohnhaus, Walke und Säge 1801 in Bes. von Johann Tanner, 1822 von Hans Conrad Alder. Bleiche und Tröckne 1826 an Sebastian Zeller; 1836 wieder mit Walke. 1843 an Michael Epprecht, 1853 an Peter Egger, der auch eine Färberei und eine Schleife betreibt. 1862 an Karl Baumgartner. 1874 an Michael Loppacher, der wohl 1876–1877 die Stöckfabrik und Zwirnerei mit Kesselhaus erstellen lässt. 1881 an August Diem und Einrichtung einer Buntpapierfabrik. 1883 Diem & (Joh. Heinr.) Oberhänsl. 1892–1893 Fernleitung zur elektr. Probeanlage im *Kubel*. 1895 J.H.

Oberhänsl. 1905 Eintritt von Ernst Diem, Sohn von Aug. D. Erweiterungsbau, Bg 1896. 1908 Diem & (Jean) Oswald. Kesselhaus mit gewölbtem Kunststeindach erb. 1912 von J. Pedrezetti (St.Gallen). Flachged. Fabrikneubau 1917–1918 von Hilarius Knobel, Ing.büro für modernen Fabrikbau und Arch.büro (Zürich). Damals stellten 50 Arbeiter Bunt- und Kunstdruckpapier her. Heute Möbelfabrik; teilw. umgebaut. Lit. 1) *Herisau* 1900 (Abb.). 2) Rotach 1929, S. 39, 481, 602–603. 3) *HWA* 1949, S. 18–19. 4) Schläpfer 1984, S. 317–318. 5) Oberli 1988.

Warteckstrasse

Hinter *Kasernenstrasse* Nrn. 1–9 parallel verlaufend. **Nr. 5** Wohnhaus und Remise, erb. 1864–1865 für Daniel Fehner. **Nr. 7** Wohnhaus und Remise, erb. 1861 für Christ. Lienhard. 1870 an Mechaniker Rud. Meyer, welcher den rückwärtigen Hausteil 1877 von Otto Schäfer erhöhen lässt.

Weier

Siehe *Rosenaustrasse*.


Weissenbach

10 Bildet die Westgrenze des Herisauer Gemeindegebiets (zu Degersheim; bzw. die Kantongrenze AR–SG) und mündet bei dessen Nordwestecke, bei der *Tobelmühle* in die *Glatt*. Oberhalb der gedeckten Holzbrücke von 1782 (Lit. 4) **Elektrizitätswerk**, erb. 1917 für Joh. Ulrich Stüdl; langgestreckter Stauweiher mit Rohrleitungen, Turbinenhaus mit Turbine und Generator sowie 4000-Volt-Leitungen nach Stüdlis Sägereibetrieben *Schachen* (siehe dort) und Egg (Gem. Flawil) (Lit. 5). Gedeckte Wegführungen in den Erosionskesseln (sog. Klemmer-Schlucht; Abb. in Lit. 3). Weissenbach-Viadukt der BTB siehe *Bahnareal*. Lit. 1) Eugster 1870, S. 4. 2) *GLS* 6 (1910), S. 601. 3) Rotach 1929, S. 2, 4, 54, 87–88 (Abb.). 4) *Kdm ARI* (1973), S. 220–223. 5) Oberli 1988.

Wiesen

Im Wiesentälchen, dessen Bach bei der Glattmühle in die *Glatt* mündet. Zufahrtssträsschen von der *Schwellbrunnerstrasse*. Ass. 2479 **Rettenanstalt** für verwahrloste Knaben (seit 1933 Kinderheim der Stiftung Gott hilft). Stiftung der Landammanns-Gattin Katharina Barbara Schläpfer-Binder († 1848), eröffnet im Bauerngut in Wiesen am 11.10.1849 mit einem Zögling (1854 waren es bereits 15 Zöglinge). Hausvater und Lehrer waren 1849–1853 Gottfried Rorschach (vorher Lehrer in der Anstalt Bächtelen BE), 1853–1864 D. Messmer (nachher Waisenvater in Wattwil SG), 1865–1867 Zogg (nachher Lehrer in Trogen), 1867–1874 Jakob Lutz (nachher Dir. der Zwangsarb.anstalt

127



3133. Herisau mit Säntiskette.

Utikon ZH), ab 1874 J. Hirt. Seit 1898 zusätzlich ein Hilfslehrer. Verdienter Präs. des Anstaltskomitees war 1896 bis 1928 Joh. Georg (II.) Nef. Zuerst in bestehendem Bauernhaus eingerichtet; Scheunenbau durch Anbau mit Schulzimmer und Schlafräum ersetzt, Scheunenbau etwas ostwärts. Erste Arealerweiterung 1869, fahrbare Zufahrtsstrasse erstellt bis 1873. Patronatsübernahme durch die Appenzell. Gemeinnützige Gesellschaft 1873. Anstaltsneubau mit Platz für 22 Zöglinge 1882–1883. Gute Entwicklung des eigenen Landwirtschaftsbetriebs, stark gefördert durch J. Hirt, zweite und dritte Scheune erstellt 1885 und 1888; Korrektion des Wiesenbachs. Lit. 1) Eugster 1870, S. 27–28, 305–306. 2) Jakob Lutz, *Die Rettungsanstalt in Wiesen bei Herisau. Mai 1848 bis April 1873*, Herisau 1873. 3) *Herisau 1900*, S. 41 (Abb.). 4) *Zeitschrift für Schweiz. Statistik* 44 (1908), S. 321–328 (J. Hirt, sen., Erzieher, Die appenz. Rettungsanst. für Knaben in Wiesen bei Herisau 1849–1907). 5) Rotach 1929, S. 377, 380–381. 6) Schläpfer 1984, S. 254.

Wiesenbach

Siehe *Wiesen*.

Wiesentalstrasse

40 In Fortsetzung der *Bachstrasse* in der Senke des *Brühlbachs* parallel zur *Bahnhofstrasse* verlaufend und in diese einmündend. Bei Nr. 4 *Gaslaterne* mit Gusseisenkandelaber. Nr. 17 Westtrakt erb. 1860 für Ulrich Lauchenaier, 1878 an Aug. Diem, welcher bereits 1875–1876 den Ostrakt als Wohnhaus und Arbeitsgebäude für Textilfabrikation hatte anbauen lassen. Später Diem & (Ernst) Lutz. 1887 Bächtold, Diem & Lutz (Verbindung mit der 1881 gegr. Textilexportfirma von Julius Bächtold). 1900 Verlegung des Betriebs an die *Kasernenstrasse* Nr. 68. Lit. 1) Rotach 1929, S. 587. 2) Oberli 1988.

Nrn. 2–12 Wohnhäuser am *Ebnet-Abhang* Nr. 2 erb. 1859 für Bächtiger. Nr. 4 erb. 1871–1873 für Joh. Jak. Schiess. Nr. 6 erb. 1850 für Joh. Ulrich Waldburger. Nr. 10 erb. 1876 für Johannes Graf. Nr. 12 erb. 1897 für Jakob Zeller. Nr. 14 Wohnhaus, 1834 in Bes. von Joh. Jak. Waldburger. Nr. 16 Wohnhaus, 1861 in Bes. von Leonhard Graf, 1880 an Jos. Anton Schönenberger. 1883–1916 Wirtschaft und Gantlokal Zum Wiesental. 1885 an Rudolf Ott, der zusätzlich eine Möbelhandlung einrichtet und 1905–1906 von Gottfried Nabulon die Aufstockung auf vier Geschosse mit Zinnendach und Turmanbau vornehmen lässt. Lit. 1) *Appenzell 1910*, S. 133. Nr. 18 Stickerei, erb. 1870–1873 für Joh. Jak. Stricker. Zum Doppelhaus umgebaut 1896–1898 für Rudolf Ott. Nrn. 22–24 Wohnhaus, erb. 1860 für Johannes Nef. 1894 Schreinerei und Bau der Remise. 1903 an Paul Nef, welcher 1918 durch Ulrich Walt Umbau und Erweiterung des Wohnhauses und der 1908 gegr. Büromöbelfabrik durchführen lässt. Lit. 1) *HWA 1949*, S. 25. 2) Schläpfer 1984, S. 319. 3) Oberli 1988. Nr. 26 Schlosserei, erb. 1894 für Jakob Graf. 1900 an Jakob Wipf und Einrichtung der Schreinerei.

Wilten

Siehe *Alpsteinstrasse*, *Bahnareal*, *Nieschbergstrasse*, *Poststrasse*.

Windegg

40 Quartier zwischen *Gossauerstrasse* und *Schmiedgasse*. Nr. 1 Wohnhaus, erb. um 1790. Später Café-Restaurant Walthalla. Lit. 1) *Appenzell 1910*, S. 113 (Abb.). Nr. 3 Wohnhaus und Schmiede, 1849 in Bes. von Joh. Conrad Denzler. 1883 Schlosserei. 1892 an Otto Walser. Umbau mit Zinnendach wohl 1895. Nr. 4 Windegg. Wohnhaus, erb. Anf. 17. Jh. Sitz der Realschule 1840–1868, der Ersparnisanstalt ab 1859 und des Konsumvereins. In Kantonsbesitz seit 1868, u. a. Sitz der Kanzlei und des

Steueramts, Amtswohnung des Standsläufers und des Landweibels. Renov. 1916 (hist. Fassadeninschriften, beseitigt 1972), 1954, 1972. Lit. 1) Eugster 1870, S. 17, 301. 2) Rotach 1929, S. 37, 608. 3) *AG II* (1972), nach S. 560 (Abb.). 4) *Kdm AR I* (1973), S. 107, 117, 159.

Winkel

Hof auf dem *Nieschberg* im südl. Gemeindegebiet. **Privaterziehungsanstalt** für 10 Knaben, mit Landwirtschaft und Webkeller, betrieben von Johannes Meyer in den 1860er–1880er Jahren. Lit. 1) Eugster 1870, S. 26. 2) Rotach 1929, S. 381.

Winkelstrasse

127 Erschliesst das Quartier zwischen *Melonenstrasse*, *St. Gallerstrasse* und *Gossauerstrasse*. Nr. 1 Wohnhaus, erb. 1903–1905 für Friedrich Alder.

18 Nrn. 3 und 5 Sitz des Baugeschäfts Arthur Signer. Werkstattgebäude mit Wohnungen (Nr. 3), erb. auf eig. Rechnung, Bg 1912. Arbeitsgebäude, später Lagerhaus (Nr. 5), erb. 1910. Abbruch 1925 und Neubau Schreinerei für J. Zuberbühler. Wohnhaus (*St. Gallerstrasse* Nr. 4), erb. 1883 für Johannes Zeller. 1910 an Arthur Signer, der das Haus 1919 nach Plan von Lobeck & Fichtner zum Bürogebäude seiner Firma umbaut und aufstockt (Arbeitsbeschaffung, «um meine guten Leute vor einer grösseren Krise zu schützen»). Abgebrochen. Lit. 1) Oberli 1988. Nr. 7 Mehrfamilienhaus mit Vierzimmerwohnungen und Galvanotechnischer Werkstatt im Erdgeschoss, erb. von Ernst Eisenhut für J. Ulrich Steiger, Bg 1907. Nrn. 9 und 11 Zwei gleichartige Wohnhäuser mit Werkstätten im Sockelgeschoss und Holzveranden mit Farbverglasungen mit Pflanzenmotiven, erb. 1907 für J. Ulrich Steiger.

Nr. 14 Mehrfam. haus mit Vierzimmerwohnungen, bez. 1913, erb. von Lobeck & Fichtner für Arthur Signer, Bg 1912.

Nr. 16 Dreifamilienhaus, erb. von Arthur Signer für Mm J. Staller, Bg 1912.

Zeughausweg

Von der *Ebnetstrasse* zur *Bahnhofstrasse* abfallend. Nr. 1 Wohnhaus, erb. 1923–1924 für M. Heller-Scherrer, 1924 an Emil Frehner (vgl. *Bahnhofstrasse* Nr. 10), 1930 an Hans Baumann, 1946 an Martha Bosshard, 1949 an AG Ausrüstwerke Steig. Repräsentativer Heimatstil-Fachwerkbau mit Krüppelwalmdach. Im Garten klassiz. Pavillon, erb. um 1840. Nr. 3 Wohnhaus, erb. von Arthur Signer für Zahnarzt Max Herrmann, Bg 1920. Nr. 5 Wohnhaus, erb. von Arthur Signer für Karl Alder, Bg 1911.

Nr. 6 Wohnhaus, erb. 1929 für J. Jungen-Keller.