

Zeitschrift: Geographica Helvetica : schweizerische Zeitschrift für Geographie = Swiss journal of geography = revue suisse de géographie = rivista svizzera di geografia

Herausgeber: Verband Geographie Schweiz ; Geographisch-Ethnographische Gesellschaft Zürich

Band: 40 (1985)

Heft: 4

Sonstiges

Nutzungsbedingungen

Die ETH-Bibliothek ist die Anbieterin der digitalisierten Zeitschriften auf E-Periodica. Sie besitzt keine Urheberrechte an den Zeitschriften und ist nicht verantwortlich für deren Inhalte. Die Rechte liegen in der Regel bei den Herausgebern beziehungsweise den externen Rechteinhabern. Das Veröffentlichen von Bildern in Print- und Online-Publikationen sowie auf Social Media-Kanälen oder Webseiten ist nur mit vorheriger Genehmigung der Rechteinhaber erlaubt. [Mehr erfahren](#)

Conditions d'utilisation

L'ETH Library est le fournisseur des revues numérisées. Elle ne détient aucun droit d'auteur sur les revues et n'est pas responsable de leur contenu. En règle générale, les droits sont détenus par les éditeurs ou les détenteurs de droits externes. La reproduction d'images dans des publications imprimées ou en ligne ainsi que sur des canaux de médias sociaux ou des sites web n'est autorisée qu'avec l'accord préalable des détenteurs des droits. [En savoir plus](#)

Terms of use








The ETH Library is the provider of the digitised journals. It does not own any copyrights to the journals and is not responsible for their content. The rights usually lie with the publishers or the external rights holders. Publishing images in print and online publications, as well as on social media channels or websites, is only permitted with the prior consent of the rights holders. [Find out more](#)

Download PDF: 11.12.2025

ETH-Bibliothek Zürich, E-Periodica, <https://www.e-periodica.ch>

GALS

Parzellierung 1786/1807 und Landnutzung 16. bis 18. Jh.
Besitz von vier ausgewählten ehemaligen "Gütern" um 1530

- | | |
|--|---|
|  Reben |  Schreyers Gut |
|  Acker |  Tribolet Gut |
|  Mattland |  Tschasselet Gut |
|  Allmend |  Wysbrodt Gut |
|  Wald, Stauden | |
| xxxxxx Etter | |



INS









Parzellierung um 1780 und Landnutzung 16. bis 18. Jh.
Die Besitzparzellen des ehemaligen "Hofgutes" um 1530




GAMPELEN

Parzellierung um 1780 und Landnutzung 16. bis 18. Jh.
Besitz von vier ausgewählten Betrieben 1784



- | | |
|---|---|
|  Reben |  Hans Jakob Käch (122 Parzellen) |
|  Beunden |  Johann Wilhelm Wenker (73 Parzellen) |
|  Acker |  Christoph Johann Gyger (46 Parzellen) |
|  Mattland |  Wilhelm Dietrich (16 Parzellen) |
|  Allmend | |
| xxxxxx Etter | |

Bearbeitung und Redaktion: H. R. Egli
Kartographie: A. Brodbeck
© Geographisches Institut der Universität Bern 1984



- | | |
|---|--|
|  Reben |  Ulrich Stachel, der Müller |
|  Beunden |  Peter Huser |
|  Acker |  Willy von Gersatz |
|  Mattland |  Peter Huser |
|  Allmend |  Hentzy Bruder |
|  Wald, Stauden |  Peter Furi |
| xxxxxx Etter |  Ludi Runsis |

Leere Seite
Blank page
Page vide