

Zeitschrift: Geographica Helvetica : schweizerische Zeitschrift für Geographie = Swiss journal of geography = revue suisse de géographie = rivista svizzera di geografia

Herausgeber: Verband Geographie Schweiz ; Geographisch-Ethnographische Gesellschaft Zürich

Band: 21 (1966)

Heft: 4

Werbung

Nutzungsbedingungen

Die ETH-Bibliothek ist die Anbieterin der digitalisierten Zeitschriften auf E-Periodica. Sie besitzt keine Urheberrechte an den Zeitschriften und ist nicht verantwortlich für deren Inhalte. Die Rechte liegen in der Regel bei den Herausgebern beziehungsweise den externen Rechteinhabern. Das Veröffentlichen von Bildern in Print- und Online-Publikationen sowie auf Social Media-Kanälen oder Webseiten ist nur mit vorheriger Genehmigung der Rechteinhaber erlaubt. [Mehr erfahren](#)

Conditions d'utilisation

L'ETH Library est le fournisseur des revues numérisées. Elle ne détient aucun droit d'auteur sur les revues et n'est pas responsable de leur contenu. En règle générale, les droits sont détenus par les éditeurs ou les détenteurs de droits externes. La reproduction d'images dans des publications imprimées ou en ligne ainsi que sur des canaux de médias sociaux ou des sites web n'est autorisée qu'avec l'accord préalable des détenteurs des droits. [En savoir plus](#)

Terms of use

The ETH Library is the provider of the digitised journals. It does not own any copyrights to the journals and is not responsible for their content. The rights usually lie with the publishers or the external rights holders. Publishing images in print and online publications, as well as on social media channels or websites, is only permitted with the prior consent of the rights holders. [Find out more](#)

Download PDF: 15.01.2026

ETH-Bibliothek Zürich, E-Periodica, <https://www.e-periodica.ch>



Buchdruckerei M. Bitterli
Spitalackerstraße 51 a
Bern Telephone 41 66 44

BUCHBINDEREI



Ernst Ogg, Bern
Weissensteinstraße 74
Telephon 45 45 34

Neuzeitlich eingerichteter Betrieb

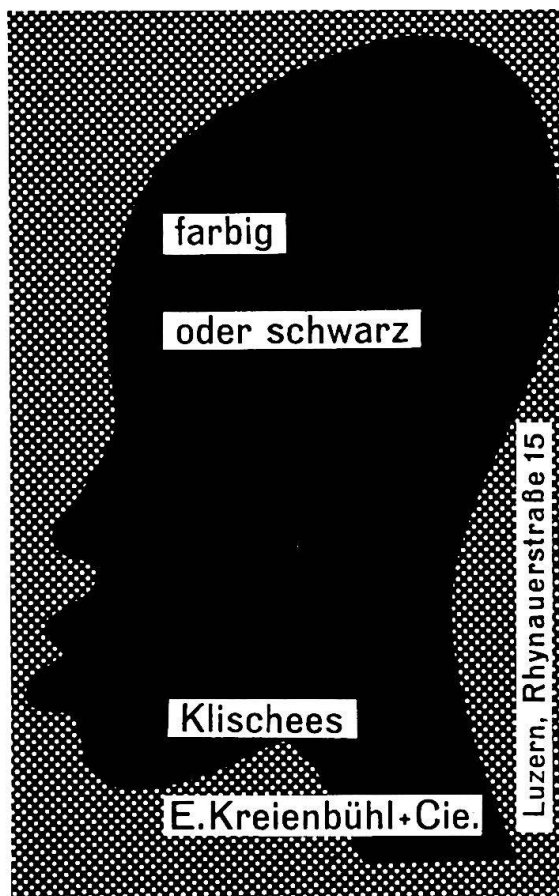
Ausführung sämtlicher Buch-
bindereiarbeiten


Einbinden kompletter Jahrgänge
der «Geographica Helvetica»



BUCHHEINBANDSTOFFE
KARTENLEINWAND

EGGER & CO.
LEINENFABRIKATION
LANGENTHAL





Neue K+F-Bildbände


Alfred Nawrath

Aegaeis

Peloponnes Sporaden Cypern

196 Seiten, 93 Farbtafeln, 1 geographische Übersichtskarte; Format 24 x 30 cm; in Balacuir Fr. 48.—. Deutsch, französisch.

Mit 93 prächtigen Farbtafeln wird in einem umfassenden Überblick der aegäische Mittelmeerraum umrissen, der geographisch von außerordentlicher Schönheit ist. Vom Ionischen Archipel ausgehend, führen sie quer durch das griechische Festland, über die faszinierende Inselwelt der Aegäis von den Dardanellen bis zu den Südsparaden und von Kreta bis Cypern. Erläuternde Kurztexte begleiten die Bilder und ergänzen wirkungsvoll die optische Aussage.



Walter Kümmerly


Der Wald

Welt der Bäume Bäume der Welt

110 einfarbige Aufnahmen, 73 Farbtafeln, 23 Strichzeichnungen, 1 geographische Karte. 300 Seiten, Format 24 x 30 cm; in Balacuir Fr. 58.—.

Der Wald von den nördlichen Regionen bis zu südlichen Breitengraden; der Wald mit seinem unvorstellbarem Reichtum an Bäumen jeder Art, jeder Größe und jeden Alters, belebt durch eine Fauna von schillernder Vielfalt und bezaubernder Anmut; der Wald als Lebensgebiet, als Arbeitsstätte, als unvergleichlicher Ruhespender des Menschen auf der ganzen Welt.

Berufene Fachleute befassen sich mit der immensen wirtschaftlichen und biologischen Bedeutung des Waldes für die Bevölkerung aller Kontinente. Sie weisen auf die Gefahren hin, die ihn bedrohen, und auf die Maßnahmen, die ihn wirksam schützen können.



Reinhold Wepf

Yemen

Land der Königin von Saba

176 Seiten, 35 Farbtafeln, 40 Schwarzweiß-Aufnahmen, 2 geographische Karten, Format 22 x 27 cm. Halbleinen Fr. 29.—. Vorwort von Dr. S. A. Gonard, Präsident des IKRK.

Das «glückliche südliche Land» im Winkel zwischen Rotem Meer und Indischem Ozean ist heute durch einen Bürgerkrieg zerrissen, in den sich arabische Mächte eingeschaltet haben. Als Leiter des Feldspitals im neutralisierten Streifen von Uqd schildert der Autor das Land und dessen Bewohner in der Sicht des Arztes. Seine Aufnahmen stellen geographische und ethnologische Bilddokumente dar. Die beiden Hochschuldozenten H. von Wissmann, Tübingen, und H. Dostal, Bern, bereichern das Werk durch Abrisse über Landeskunde und Ethnographie.

In allen Buchhandlungen

Kümmerly & Frey · Geographischer Verlag · Bern