

Zeitschrift: Geographica Helvetica : schweizerische Zeitschrift für Geographie = Swiss journal of geography = revue suisse de géographie = rivista svizzera di geografia

Herausgeber: Verband Geographie Schweiz ; Geographisch-Ethnographische Gesellschaft Zürich

Band: 19 (1964)

Heft: 4

Werbung

Nutzungsbedingungen

Die ETH-Bibliothek ist die Anbieterin der digitalisierten Zeitschriften auf E-Periodica. Sie besitzt keine Urheberrechte an den Zeitschriften und ist nicht verantwortlich für deren Inhalte. Die Rechte liegen in der Regel bei den Herausgebern beziehungsweise den externen Rechteinhabern. Das Veröffentlichen von Bildern in Print- und Online-Publikationen sowie auf Social Media-Kanälen oder Webseiten ist nur mit vorheriger Genehmigung der Rechteinhaber erlaubt. [Mehr erfahren](#)

Conditions d'utilisation

L'ETH Library est le fournisseur des revues numérisées. Elle ne détient aucun droit d'auteur sur les revues et n'est pas responsable de leur contenu. En règle générale, les droits sont détenus par les éditeurs ou les détenteurs de droits externes. La reproduction d'images dans des publications imprimées ou en ligne ainsi que sur des canaux de médias sociaux ou des sites web n'est autorisée qu'avec l'accord préalable des détenteurs des droits. [En savoir plus](#)

Terms of use

The ETH Library is the provider of the digitised journals. It does not own any copyrights to the journals and is not responsible for their content. The rights usually lie with the publishers or the external rights holders. Publishing images in print and online publications, as well as on social media channels or websites, is only permitted with the prior consent of the rights holders. [Find out more](#)

Download PDF: 09.01.2026

ETH-Bibliothek Zürich, E-Periodica, <https://www.e-periodica.ch>



Buchdruckerei M. Bitterli
Spitalackerstraße 51 a
Bern Telephon 41 66 44

BUCHBINDEREI



Ernst Ogg, Bern
Weissensteinstraße 74
Telephon 45 45 34

Neuzeitlich eingerichteter Betrieb

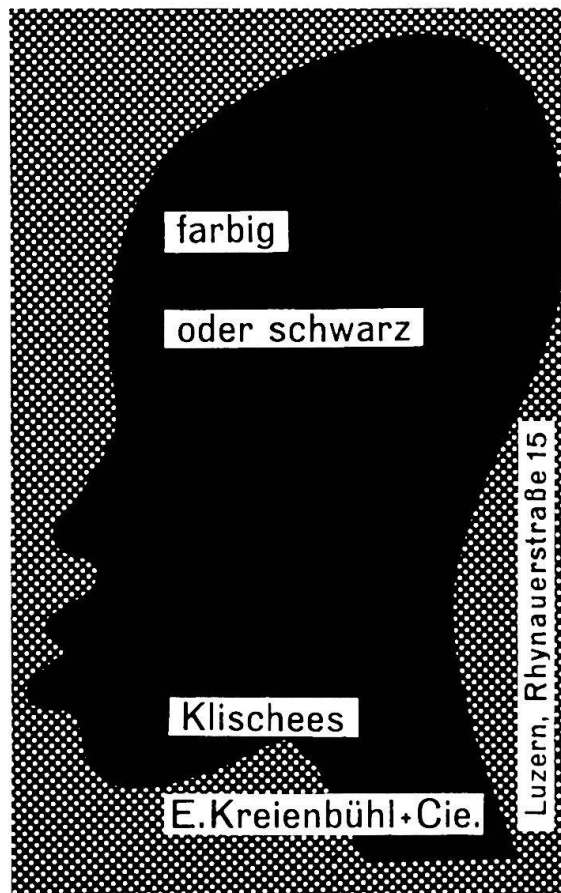
Ausführung sämtlicher Buch-
bindereiarbeiten

Einbinden kompletter Jahrgänge
der «Geographica Helvetica»



BUCHHEINBANDSTOFFE
KARTENLEINWAND

EGGER & CO.
LEINENFABRIKATION
LANGENTHAL



farbig


oder schwarz

Klischees

E. Kreienbühl + Cie.

Luzern, Rhynauerstraße 15

Zwei neue Kümmerly & Frey-Bildbände




Alfred Nawrath **Norwegen**

220 Seiten mit 93 Farbtafeln und einer Übersichtskarte, deutsch, französisch, englisch
Fr./DM 58.—.

Der Verfasser dringt ein in dieses seltsam bezaubernde Land und führt uns von Kap Lindesnes im Süden über die Blütenpracht des inneren Hardanger zum Sturmwitterten Nordkap und nach Spitzbergen (Svalbard), dieser norwegischen Inselgruppe im nördlichen Polarmeer.

Die Farbaufnahmen erfassen gleichermaßen die unermesslichen Weiten des Landes und lassen die Besonderheiten der einzelnen Teilgebiete klar hervortreten. Texte berufener Kenner Norwegens geben eine vorzügliche Schilderung der Charakteristik dieses demokratischen Königreiches im Westen der skandinavischen Halbinsel.



Maurice Berney **Australien**

250 Seiten mit 98 Farbtafeln, 3 Karten und 6 Kartenskizzen, deutsch, französisch, englisch,
Fr./DM 58.—.

In Wort und Bild vermittelt der vorliegende Band umfassende Kenntnisse dieses faszinierenden Kontinents mit Menschen, Tieren und Pflanzen aus einer Epoche, wie wir sie sonst nirgends auf der Welt antreffen. Welcher Kontrast zum heutigen modernen Staatswesen! Alle Aspekte des fünften Erdteils sind in diesem Werk zu einer glücklichen Synthese von Bildband und Länderkunde vereinigt.

Beide Bände sind in allen Buchhandlungen erhältlich.

