

**Zeitschrift:** Geographica Helvetica : schweizerische Zeitschrift für Geographie = Swiss journal of geography = revue suisse de géographie = rivista svizzera di geografia

**Herausgeber:** Verband Geographie Schweiz ; Geographisch-Ethnographische Gesellschaft Zürich

**Band:** 18 (1963)

**Heft:** 4

## Werbung

### Nutzungsbedingungen

Die ETH-Bibliothek ist die Anbieterin der digitalisierten Zeitschriften auf E-Periodica. Sie besitzt keine Urheberrechte an den Zeitschriften und ist nicht verantwortlich für deren Inhalte. Die Rechte liegen in der Regel bei den Herausgebern beziehungsweise den externen Rechteinhabern. Das Veröffentlichen von Bildern in Print- und Online-Publikationen sowie auf Social Media-Kanälen oder Webseiten ist nur mit vorheriger Genehmigung der Rechteinhaber erlaubt. [Mehr erfahren](#)

### Conditions d'utilisation


L'ETH Library est le fournisseur des revues numérisées. Elle ne détient aucun droit d'auteur sur les revues et n'est pas responsable de leur contenu. En règle générale, les droits sont détenus par les éditeurs ou les détenteurs de droits externes. La reproduction d'images dans des publications imprimées ou en ligne ainsi que sur des canaux de médias sociaux ou des sites web n'est autorisée qu'avec l'accord préalable des détenteurs des droits. [En savoir plus](#)

### Terms of use

The ETH Library is the provider of the digitised journals. It does not own any copyrights to the journals and is not responsible for their content. The rights usually lie with the publishers or the external rights holders. Publishing images in print and online publications, as well as on social media channels or websites, is only permitted with the prior consent of the rights holders. [Find out more](#)

**Download PDF:** 27.04.2026

**ETH-Bibliothek Zürich, E-Periodica, <https://www.e-periodica.ch>**



Meßtischstation Bignaroi, südwestlich von Biasca  
Aufnahmen 1:25000, Sommer 1936. Blick ins Ble-  
niotal

**Aquarellskizzen zur Terraindar-  
stellung auf topographischen Kar-  
ten und Plänen**

Permanente Ausstellung im privaten  
kartographischen Forschungsinstitut  
Thun. Alle Maßstäbe. Neuartige Mal-  
weisen. Die Skizzen sind verkäuflich;  
Offerten verlangen. Topokartographie,  
Geomorphographie, Zivilingenieurkar-  
tographie, Militärkartographie, Flug-  
wesen, Kartenwissenschaft, Karten-  
freunde, Wandschmuck

*W. Kreisel, Dipl.-Ing. ETH, chem. Ing.  
I.T., Thun, Pestalozzistraße 85*

**BUCHBINDEREI**



**Ernst Ogg, Bern**

Weissensteinstraße 74

Telephon 45 45 34

Neuzeitlich eingerichteter Betrieb

Ausführung sämtlicher Buch-  
bindereiarbeiten

Einbinden kompletter Jahrgänge  
der «Geographica Helvetica»

**Egla**

**BUCH EINBANDSTOFFE  
KARTENLEINWAND**

**EGGER & CO.  
LEINENFABRIKATION  
LANGENTHAL**


farbig

oder schwarz

Klischees

E. Kreienbühl + Cie.

Luzern, Rhynerstraße 15



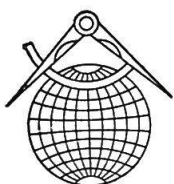
96 Seiten, 46 Farbtafeln, in deutscher, französischer und englischer Sprache in einem Band, Format 22x27 cm, Fr. 24.—. Aufnahmen Lehnert & Landrock, Kairo, Text P. Riesterer, Zürich.

In ehrfürchtiger Bewunderung weilt der Besucher im Ägyptischen Museum Kairo vor den Denkmälern blühender Dynastien. Er bestaunt die Büsten und Masken, Skulpturen und Gemälde, Gebrauchsgegenstände und Kulturgefäße, die Waffen der Krieger und den Schmuck schöner Frauen — alles erdacht, entworfen und geschaffen von handwerklichen Meistern vor dreitausend, viertausend, fünftausend Jahren!

Dieser Bildband vermittelt auf 46 Tafeln jene Funde, die mit Recht als die Perlen des Ägyptischen Museums Kairo gelten.

Das Buch will den Touristen auf den Besuch vorbereiten, aber ebenso als Erinnerung an dieses Erlebnis dienen. Dem vorliegenden Band wird ein zweiter folgen, der sich ausschließlich mit den Schätzen aus dem Grabe Tut-ench-Amuns befaßt.

# Ägyptisches Museum Kairo



In allen Buchhandlungen

KÜMMERLY & FREY, GEOGRAPHISCHER VERLAG, BERN