

Zeitschrift: Neujahrsblatt / Gesellschaft für das Gute und Gemeinnützige Basel
Herausgeber: Gesellschaft für das Gute und Gemeinnützige Basel
Band: 168 (1989)

Artikel: Das Wohnungselend der Basler Arbeiterbevölkerung in der zweiten Hälfte des 19. Jahrhunderts
Autor: Trevisan, Luca
Rubrik: Bildernachweis
DOI: <https://doi.org/10.5169/seals-1006840>

Nutzungsbedingungen

Die ETH-Bibliothek ist die Anbieterin der digitalisierten Zeitschriften auf E-Periodica. Sie besitzt keine Urheberrechte an den Zeitschriften und ist nicht verantwortlich für deren Inhalte. Die Rechte liegen in der Regel bei den Herausgebern beziehungsweise den externen Rechteinhabern. Das Veröffentlichen von Bildern in Print- und Online-Publikationen sowie auf Social Media-Kanälen oder Webseiten ist nur mit vorheriger Genehmigung der Rechteinhaber erlaubt. [Mehr erfahren](#)

Conditions d'utilisation

L'ETH Library est le fournisseur des revues numérisées. Elle ne détient aucun droit d'auteur sur les revues et n'est pas responsable de leur contenu. En règle générale, les droits sont détenus par les éditeurs ou les détenteurs de droits externes. La reproduction d'images dans des publications imprimées ou en ligne ainsi que sur des canaux de médias sociaux ou des sites web n'est autorisée qu'avec l'accord préalable des détenteurs des droits. [En savoir plus](#)

Terms of use

The ETH Library is the provider of the digitised journals. It does not own any copyrights to the journals and is not responsible for their content. The rights usually lie with the publishers or the external rights holders. Publishing images in print and online publications, as well as on social media channels or websites, is only permitted with the prior consent of the rights holders. [Find out more](#)

Download PDF: 04.04.2026

ETH-Bibliothek Zürich, E-Periodica, <https://www.e-periodica.ch>

Bildernachweis

Umschlag: StaBS [Bildersammlung Vischer A32; 3, 227; Schneider 152]

Abb. 1: Jenny, O.H., Die Bevölkerung des Kantons Basel-Stadt am 1.12.1910, Basel 1914, Tafel I/3.

Abb. 2: Ebd., Tafel VII.

Abb. 3: StaBS [Planarchiv H 3, 14]

Abb. 4: StaBS [Bildersammlung 3, 353]

Abb. 5: StaBS [Bildersammlung 2, 1477]

Abb. 6: StaBS [Bildersammlung 2, 352]

Abb. 7: StaBS [Bildersammlung 2, 1563]

Abb. 8: StaBS [Bildersammlung, Wackernagel E17]

Abb. 9: StaBS [Bildersammlung 4, 318]

Abb. 10: StaBS [Bildersammlung 2, 1237]

Abb. 11: StaBS [Bildersammlung 2, 1243]

Abb. 12: StaBS [Bildersammlung 2, 1723]

Abb. 13: StaBS [Bildersammlung 3, 658]

Abb. 14: StaBS [Bildersammlung 3, 238]

Abb. 15: StaBS [Bildersammlung 3, 239]

Abb. 16: StaBS [Bildersammlung 3, 13]

Abb. 17: StaBS [Bildersammlung 3, 200]

Abb. 18: StaBS [Bildersammlung 3, 204]

Abb. 19: StaBS [Bildersammlung 3, 209]

Abb. 20: StaBS [Bildersammlung 3, 814]

Abb. 21: StaBS [Bildersammlung 3, 504]

Abb. 22: StaBS [Sanitätsakten P1a, Imbergässlein]

Abb. 23: Ebd.

Abb. 24: StaBS [Planarchiv K 2, 60]

Abb. 25: StaBS [Bildersammlung 3, 70]

Abb. 26: StaBS [Bildersammlung 2, 1671]

Abb. 27: StaBS [Bildersammlung 3, 67]

Abb. 28: StaBS [Bildersammlung 3, 66]

Abb. 29: StaBS [Bildersammlung 3, 29]

Abb. 30: StaBS [Bildersammlung 2, 1670]

Abb. 31: StaBS [Bildersammlung 3, 489]

Abb. 32: StaBS [Planarchiv J 4, 47]

Abb. 33: Archiv für Kunst und Geschichte, Berlin.

Abb. 34: Denkmalpflege Basel, Imbergässlein 1921.

Abb. 35: StaBS [Bildersammlung 3, 1431]

Abb. 36: Archiv für Kunst und Geschichte, Berlin.

Abb. 37: L.T.

Abb. 38: StaBS [Privatarchiv 345, 7, 1]

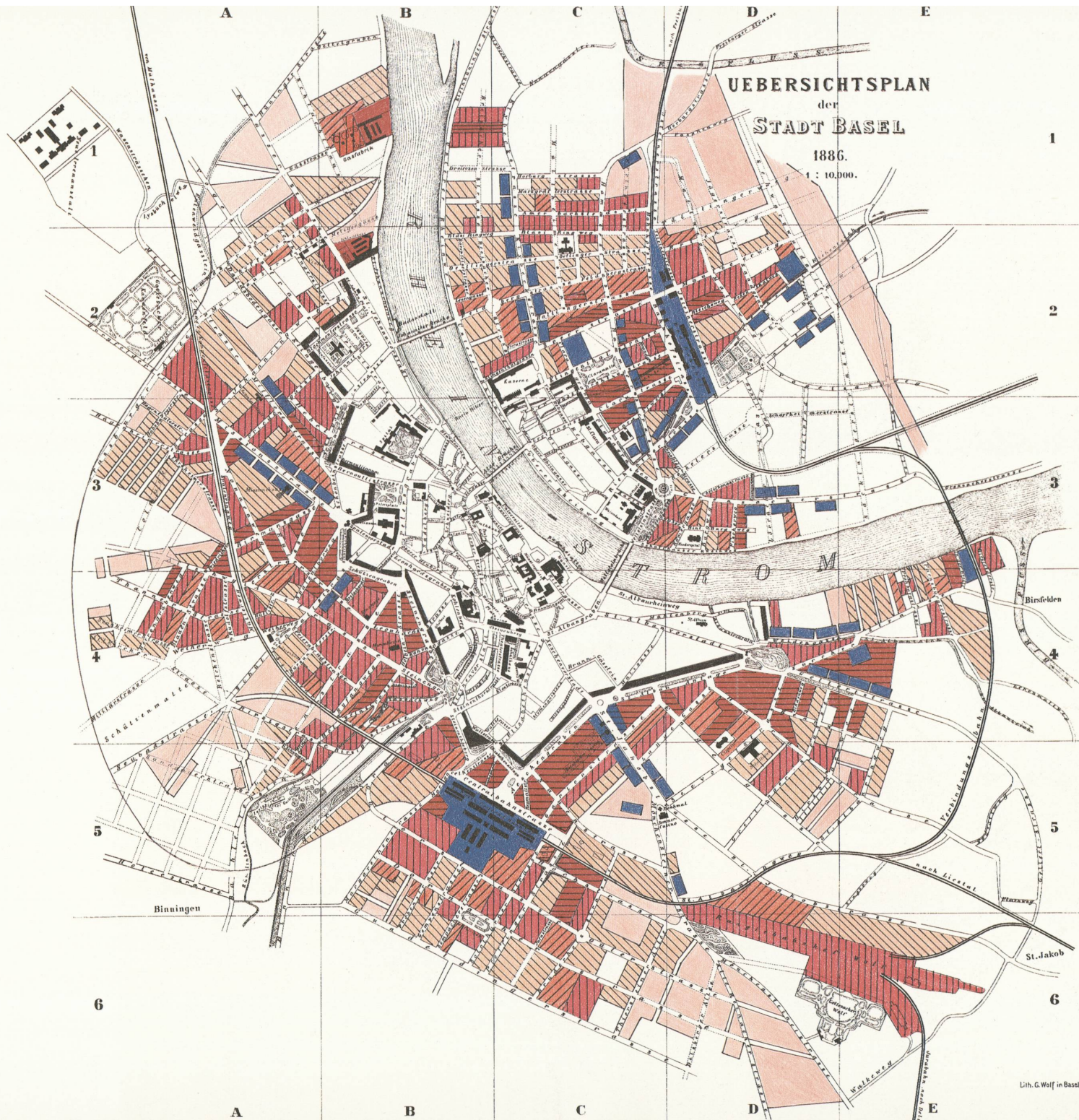
Abb. 39: StaBS [Bauakten A8.1, 1872]

UEBERSICHTSPLAN der STADT BASEL

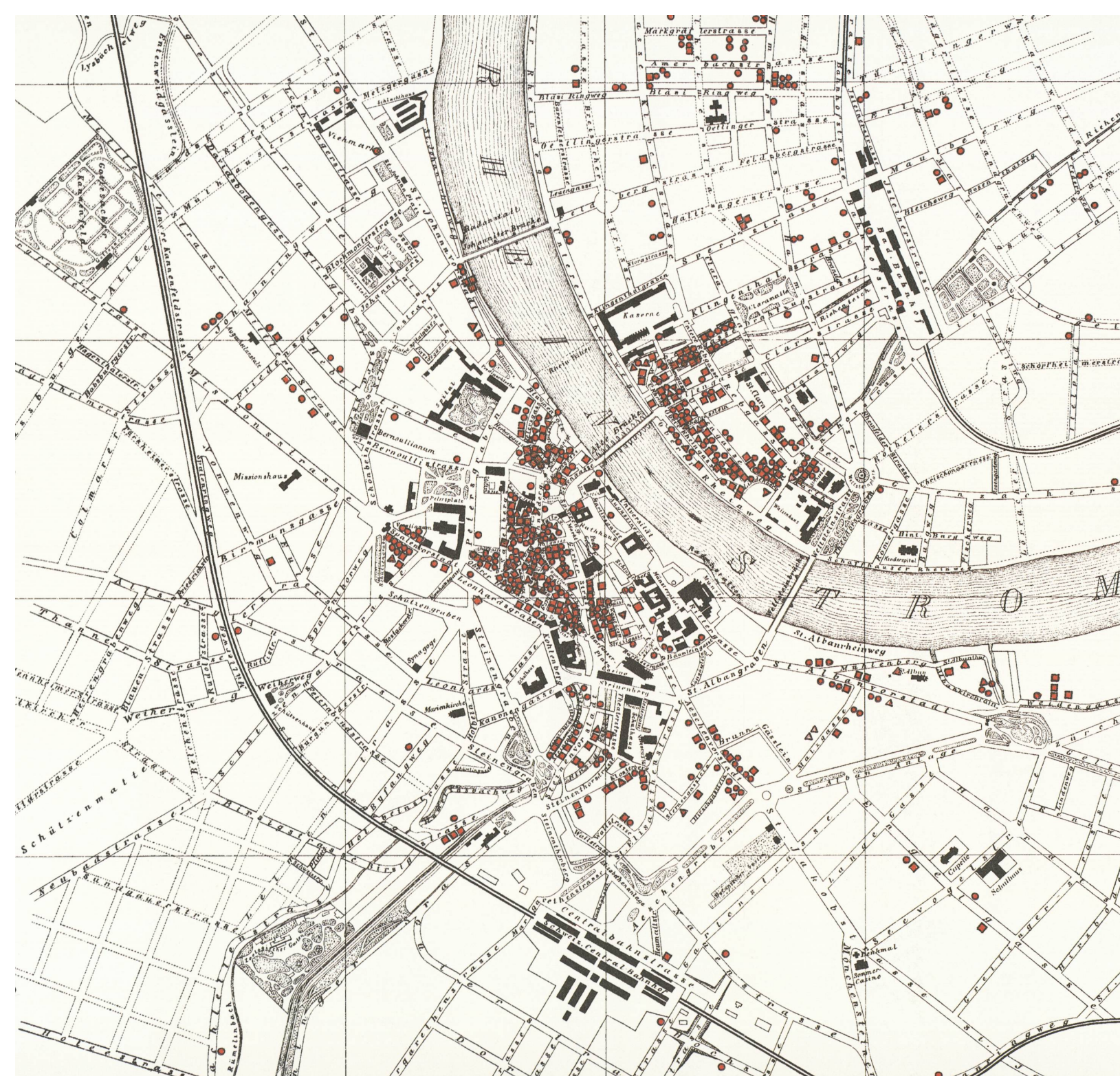
1886.

1 : 10,000.

- Wichtigste Häusergruppen, die schon vor der Stadterweiterung 1859 bestanden
- Bebauung bis 1870
- Bebauung bis 1883
- Bebauung bis 1890
- Bebauung bis 1900
- Bebauung bis 1913



Karte 1
*Die bauliche Entwicklung Basels
bis 1913*



- 1 Abtritt für 3 oder 4 Haushaltungen
- 1 Abtritt für 5 oder 6 Haushaltungen
- ▲ 1 Abtritt für mehr als 6 Haushaltungen

Karte 2
*Übersicht über die Häuser mit
gemeinschaftlichen Abtritten
im Jahre 1889*



- 1 Raum
- 2 oder 3 Räume
- ▲ Mehr als 3 Räume

Karte 3

*Übersicht über die Häuser mit
Schlafräumen von weniger als
8 m³ Luftraum pro Person (1889)*

UEBERSICHTSPLAN

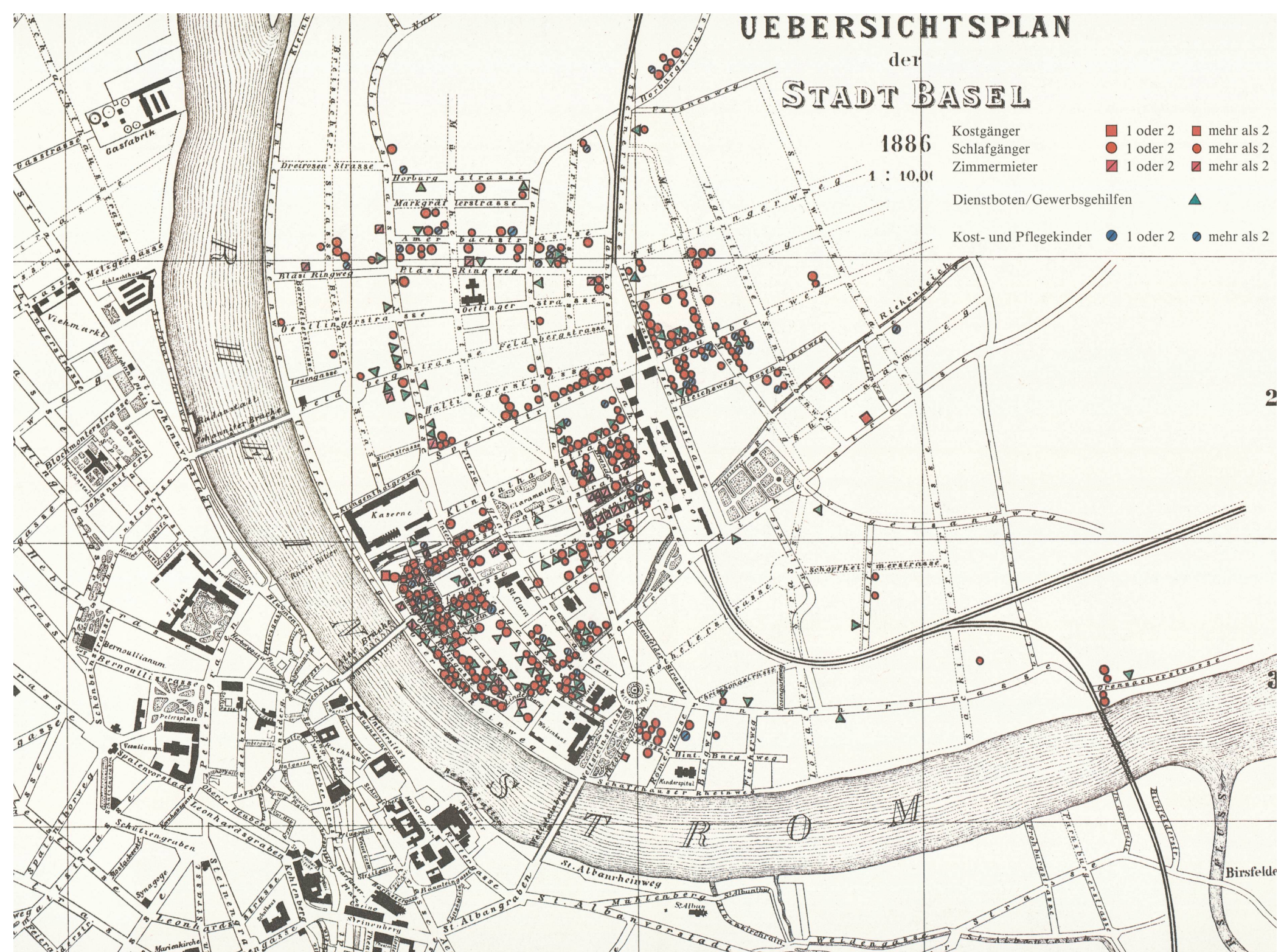
der

STADT BASEL

1886

1 : 10,00

- Kostgänger ■ 1 oder 2 ■ mehr als 2
- Schlafgänger ● 1 oder 2 ● mehr als 2
- Zimmermieter ▣ 1 oder 2 ▣ mehr als 2
- Dienstboten/Gewerbsgehilfen ▲
- Kost- und Pflegekinder ● 1 oder 2 ● mehr als 2



Karte 4

*Übersicht über die Haushaltungen Kleinbasels
mit Kostgängern, Schlafgängern und Zimmer-
mietern, Dienstboten und Gewerbsgehilfen sowie
Kost- und Pflegekindern (1889)*