

Zeitschrift: Aînés : mensuel pour une retraite plus heureuse
Herausgeber: Aînés
Band: 21 (1991)
Heft: 7-8

Artikel: Pour rajeunir de 700 ans... : parcourez la Voie suisse!
Autor: Hug, René
DOI: <https://doi.org/10.5169/seals-829512>

Nutzungsbedingungen

Die ETH-Bibliothek ist die Anbieterin der digitalisierten Zeitschriften auf E-Periodica. Sie besitzt keine Urheberrechte an den Zeitschriften und ist nicht verantwortlich für deren Inhalte. Die Rechte liegen in der Regel bei den Herausgebern beziehungsweise den externen Rechteinhabern. Das Veröffentlichen von Bildern in Print- und Online-Publikationen sowie auf Social Media-Kanälen oder Webseiten ist nur mit vorheriger Genehmigung der Rechteinhaber erlaubt. [Mehr erfahren](#)

Conditions d'utilisation

L'ETH Library est le fournisseur des revues numérisées. Elle ne détient aucun droit d'auteur sur les revues et n'est pas responsable de leur contenu. En règle générale, les droits sont détenus par les éditeurs ou les détenteurs de droits externes. La reproduction d'images dans des publications imprimées ou en ligne ainsi que sur des canaux de médias sociaux ou des sites web n'est autorisée qu'avec l'accord préalable des détenteurs des droits. [En savoir plus](#)

Terms of use

The ETH Library is the provider of the digitised journals. It does not own any copyrights to the journals and is not responsible for their content. The rights usually lie with the publishers or the external rights holders. Publishing images in print and online publications, as well as on social media channels or websites, is only permitted with the prior consent of the rights holders. [Find out more](#)

Download PDF: 23.02.2026

ETH-Bibliothek Zürich, E-Periodica, <https://www.e-periodica.ch>

Pour rajeunir de 700 ans... Parcourez la Voie Suisse!

Reportage

La Voie Suisse, vous connaissez? Animation «nationale» pour le 700^e anniversaire de la Confédération, nous avons voulu la connaître de près.



Un paysage tel que l'admirait Guillaume Tell.




Comptable retraité de la Radio romande, M. Gaston Perret est parti sur la Voie Suisse: «Chemin superbe en son décor naturel, sobre en son aménagement piétonnier, invitant à la méditation sur nos valeurs ancestrales et patriotiques, c'est le sol des Waldstätten, entourant le lac d'Uri, partie supérieure du lac des Quatre-Cantons.» Avec le mois de mai, notre marcheur de circonstance s'est engagé sur la Voie Suisse. Optant pour l'itinéraire contraire aux aiguilles d'une montre, et dans le sens de l'entrée des cantons dans la Confédération, de 1271 à 1979, il arpentait, pendant quatre jours, les quelque 36 km de promenade, auxquels il faut ajouter une dénivellation de quelque 950 m. Très vite, il a repéré les lieux historiques intéressants à visiter, les endroits de pique-nique (parce que le pique-nique s'impose: des places à cet effet ont été aménagées tout au long du parcours). Intéressant: la longueur de chaque secteur cantonal est proportionnelle au nombre de ses habitants. C'est

Juste le temps de parcourir, ne serait-ce que les secteurs des cantons romands et pouvoir vous en parler. Nous devons vous avouer que ce n'était pas ce à quoi nous nous attendions. Pas de drapeaux, pas de stands de saucisses ou de vendeurs de glaces. Non. Une excursion pedestre, parfois escarpée, qui nous a conduit à travers le secteur vaudois depuis Sisikon en direction de Morschach, à la fin du secteur valaisan. Là, nous devions avouer que nous avions vu trop grand... et trop court! De plus, nous avions bien pris l'itinéraire dans le bon sens, mais c'était aussi le plus fatigant. Refaire notre copie ou plutôt notre exercice? Non. Plus sagement nous avons recueilli les impressions d'un passionné de la Voie Suisse: le Morgien Gaston Perret, un retraité dont la marche est l'un des passe-temps favoris. La Voie Suisse, c'est quoi et c'est comment? Voici ce qu'il en pense et ce qu'il conseille.



Evocation des sommets valaisans avec cette pyramide.



Gaston Perret a découvert pour vous la Voie Suisse...

Près de Morschach, la chapelle St-François-Xavier.



ainsi que les 71 m d'Appenzell Rhodes intérieures n'ont aucune commune mesure avec les 6089 m de Zurich! Le canton de Vaud, c'est déjà pas mal, compte 2907 m.

Des conseils

Il nous paraît judicieux de laisser M. Gaston Perret vous guider sur cette Voie Suisse. Vous ne serez d'ailleurs pas les seuls à bénéficier de ses précieux conseils puisqu'il sera lui-même le guide de plusieurs excursions en car au départ de la Suisse romande vers la Voie Suisse au cours de cet été.


Première étape: «Equipé de bonnes chaussures de marche, sac au dos contenant de quoi faire un bon pique-nique, y compris la boisson, il faut prendre le bateau à Brunnen pour le Rütli. Là, les personnes peu entraînées ou âgées peu-

vent changer de bateau pour se rendre à Treib où elles prendront le funiculaire pour Seelisberg. Les autres parcourront cette montée à pied: 900 marches d'escalier... Dans ce charmant village, on peut visiter l'église St-Michael, la chapelle de pèlerinage Maria Sonnenberg ou encore la maison de Zwyssig, le compositeur du Cantique suisse.»

Deuxième étape: Bauen-Isleten-Seedorf-Fluelen. «Un parcours parfaitement plat, 10 km que l'on parcourt en 2 h 40. Sur l'itinéraire: plusieurs curiosités intéressantes: petit château «A Pro» de 1588, entouré de douves; musée minéralogique, église St-Ulrich et ses tours; le couvent des Bénédictins St-Lazare; à Flüelen, le château de Rudenz, avec la fresque «Tempête de fœhn» dans la salle d'attente de la gare CFF; vers le débarcadère la sculpture métallique des trois mains prêtant serment, créée par Werner




La Place des Suisses de l'étranger à Brunnen.



Une borne de séparation cantonale de la Voie Suisse.

L'une des douze boîtes magiques de la Voie vaudoise.



►► Witschi, pour l'Expo 64 à Lausanne.»
Troisième étape: Flüelen-Chapelle de Tell-Sisikon. «Une étape bosselée, 8 km et 2 h 10 de marche. Sur la rive droite, on longe quelques tronçons de l'Axenstrasse, passe l'ancienne galerie. A ne pas manquer: la chapelle de Tell et ses fresques monumentales, et pourquoi ne pas faire une halte au restaurant Tellsplatte?»

Quatrième étape: Sisikon-Morschach-Brunnen. L'itinéraire suivi par vos serveurs, mais que l'on peut recommander de parcourir en sens inverse, et peut-être même en deux étapes bien distinctes: en empruntant chaque fois le bus entre Brunnen et Morschach et en descendant, la première fois, à nouveau vers Brunnen et la seconde fois, vers Sisikon. Mais laissons la parole à notre guide: «Il s'agit d'une étape de 9 km, qui représente entre 3 et 4 heures de marche, selon que l'on

s'arrête plus ou moins longtemps aux douze boîtes magiques de la voie vaudoise; ce secteur est le plus intéressant et propose un panorama qui est sans aucun doute le plus grandiose de toute la Voie Suisse. On rencontre des fermes de montagne, une vue imprenable sur les Alpes et, près de Morschach, la chapelle St-François-Xavier, restaurée pour l'occasion par les Valaisans. Après Morschach, et jusqu'à Brunnen, ce sont les trois derniers secteurs qui se présentent: Neuchâtel, Genève et Jura qui ferment la boucle des cantons suisses.»

Suisses de l'étranger

La fin de la Voie Suisse se trouve donc à Brunnen, une commune de 6700 habitants, localité qui a joué un rôle de premier plan au début de la Confédération,

La fondation Voie Suisse a le soutien de tous les cantons. Contrairement à bien des manifestations commémoratives éphémères, elle constitue un souvenir durable du 700^e anniversaire de la Confédération. Créé dans un cadre splendide, ce parcours incite à la contemplation et à la méditation. Ainsi, les générations futures seront-elles aussi sensibilisées à la richesse du patrimoine de la Suisse et à son rôle historique.



Au rythme de la promenade.

et après la victoire de Morgarten en 1315. C'est là aussi qu'a été renouvelé le Pacte fédéral. Au bord du lac, une place a été désignée, la Place des Suisses de l'étranger. Il s'agit d'un emplacement qui restera actif au-delà du 700^e anniversaire de la Confédération. Et l'on y apprend beaucoup de choses: saviez-vous qu'à Gibraltar résident deux de nos compatriotes, mais il y en a 120 072 en France, 5655 en Belgique, 56 980 aux Etats-Unis, et seulement 5 au Laos... Cette place a été réalisée par la fondation «Place des Suisses à l'étranger». Sur de nombreux panneaux, on trouve une foule de renseignements concernant les Suisses à travers le monde: une exposition, désormais permanente, instructive et passionnante.

Ni foire, ni exposition

Après nous avoir décrit l'itinéraire de la Voie Suisse, M. Gaston Perret tient à donner encore quelques précisions: «La Voie Suisse, ce n'est ni une foire, ni une exposition, mais c'est tout d'abord un itinéraire qui se prépare. Des cartes et guides ont été édités pour cela. C'est un parcours idéal pour le marcheur de promenade. A Seelisberg, par exemple, et ailleurs aussi, on peut même parcourir des itinéraires précis avec des poussettes. Personnellement, j'ai éprouvé un énorme plaisir à parcourir cette région, que l'on appelle la Suisse primitive, et ses richesses culturelles. J'y retournerai et je serai le guide de tous les Romands qui voudront, comme moi, découvrir ce coin de notre pays encore trop mal connu. Cette année du 700^e n'est-elle pas l'occasion de le faire?»

La Voie Suisse restera au-delà de ce 700^e anniversaire, en témoignage des nombreuses commémorations qui auront eu lieu tout au long de cette année. Elle deviendra sans aucun doute l'une des attractions touristiques de notre pays au-delà de l'an 2000, en présentant un visage inattendu, qui sort de l'ordinaire et qui évite, pour une fois, l'image de la montre, du chocolat et des banques de la Bahnhofstrasse zurichoise.

René Hug

Photos Yves Debraine