

# Datenfluss BüroGIS/Feldarbeit/BüroGIS : Interoperabilität mit Leica MobileMatrix

Autor(en): **Kirchhofer, Beatrix / Steiner, Claudia / Stark, Hans-Jörg**

Objektyp: **Article**

Zeitschrift: **Geomatik Schweiz : Geoinformation und Landmanagement =  
Géomatique Suisse : géoinformation et gestion du territoire =  
Geomatca Svizzera : geoinformazione e gestione del territorio**

Band (Jahr): **104 (2006)**

Heft 2: **GIS 2006 = SIT 2006**

PDF erstellt am: **24.09.2024**

Persistenter Link: <https://doi.org/10.5169/seals-236314>

## **Nutzungsbedingungen**

Die ETH-Bibliothek ist Anbieterin der digitalisierten Zeitschriften. Sie besitzt keine Urheberrechte an den Inhalten der Zeitschriften. Die Rechte liegen in der Regel bei den Herausgebern.

Die auf der Plattform e-periodica veröffentlichten Dokumente stehen für nicht-kommerzielle Zwecke in Lehre und Forschung sowie für die private Nutzung frei zur Verfügung. Einzelne Dateien oder Ausdrucke aus diesem Angebot können zusammen mit diesen Nutzungsbedingungen und den korrekten Herkunftsbezeichnungen weitergegeben werden.

Das Veröffentlichen von Bildern in Print- und Online-Publikationen ist nur mit vorheriger Genehmigung der Rechteinhaber erlaubt. Die systematische Speicherung von Teilen des elektronischen Angebots auf anderen Servern bedarf ebenfalls des schriftlichen Einverständnisses der Rechteinhaber.

## **Haftungsausschluss**

Alle Angaben erfolgen ohne Gewähr für Vollständigkeit oder Richtigkeit. Es wird keine Haftung übernommen für Schäden durch die Verwendung von Informationen aus diesem Online-Angebot oder durch das Fehlen von Informationen. Dies gilt auch für Inhalte Dritter, die über dieses Angebot zugänglich sind.

## Datenfluss BüroGIS/Feldarbeit/BüroGIS Interoperabilität mit Leica MobileMatriX

MobileMatriX ist ein neues Feldsystem zur mobilen Datenerfassung der Firma Leica Geosystems AG. Im Rahmen einer Diplomarbeit an der Fachhochschule beider Basel, Abteilung Vermessung und Geoinformatik, wurde das System auf dessen Möglichkeiten im Bereich Datenaustausch mit Fremdsystemen und Interoperabilität untersucht. Im Vordergrund stand dabei der Datenfluss BüroGIS  $\Rightarrow$  Feldarbeit  $\Rightarrow$  BüroGIS.

*MobileMatriX est le nouveau système mobile pour la saisie de données sur le terrain de la firme Leica Geosystems SA. Dans le cadre d'un travail de diplôme à l'HES de Muttenz section mensuration et géoinformatique, ce logiciel a été analysé quant à l'échange de données avec des systèmes tiers et son interoperabilité. Le flux des données SIG bureau  $\Rightarrow$  travail de terrain  $\Rightarrow$  SIG bureau y était au premier plan.*

Mobile Matrix è il nuovo sistema per l'acquisizione di dati mobili dell'azienda Leica Geosystems AG. Nell'ambito di una tesi di laurea alla scuola professionale d'entrambe le Basilee, reparto della misurazione e della geoinformatica, è stato esaminato il sistema sulle relative possibilità all'interno dello scambio di dati della gamma con i sistemi e l'interoperabilità di altri fornitori. Nel centro d'attenzione, il flusso di dati GISufficio  $\Rightarrow$  lavoro sul campo  $\Rightarrow$  GISufficio.




Abb. 1: MobileMatriX mit kabelloser Bluetooth-Verbindung zum GPS-Rover.

B. Kirchofer, C. Steiner, H.-J. Stark

### Leica MobileMatriX

Leica MobileMatriX ist ein mobiles Datenerfassungssystem, das auf ArcGIS von ESRI aufbaut. Da sowohl der Datenbestand als auch das Datenschema im System verwaltet werden, ist es möglich, sowohl Messungen als auch Berechnungen in einer ESRI Personal Geodatabase abzulegen und zu editieren. MobileMatriX steuert dabei Sensoren (Theodolit/GPS) über eine direkte Schnittstelle an (Datenaustausch, Sensor-Motorik).

### Aufgabe und Ziele

Die Diplomandinnen testeten den Datenaustausch zwischen MobileMatriX und den in der amtlichen Vermessung und im Leitungskataster in der Schweiz am weitest verbreiteten Systeme ADALIN, GEONIS, Geos Pro und TOPOBASE. Dabei wurde mit der Version 1.1 von MobileMatriX gearbeitet.

### Resultate

Der Datenfluss BüroGIS  $\Rightarrow$  Feldarbeit wird durch alle Systeme unterstützt. Weit anspruchsvoller ist es, die im Feld erfassten Daten in die bestehende GIS-Datenbank im Büro zu integrieren. Dazu stehen je nach System verschiedene Möglichkeiten zur Verfügung.

#### INTERLIS

INTERLIS hat sich als geeignete Schnittstelle von und zu den GI-Systemen für den Da-

tenaustausch bewährt. Da MobileMatriX jedoch keine INTERLIS-Schnittstelle nativ anbietet, muss eine Konvertierung in das ESRI Personal Geodatabase-Format extern über ein Drittprodukt durchgeführt werden (z.B. InterlisStudio). Durch diesen Mechanismus können neue Objekte einschliesslich Semantik ins Büro-System übernommen werden. Das Entfernen von Daten wird anschliessend direkt im BüroGIS vorgenommen.

#### Digitalisieren

Als Alternative können die Geometriedaten im DXF- oder Shape-Format aus MobileMatriX exportiert werden. Zuvor müs-

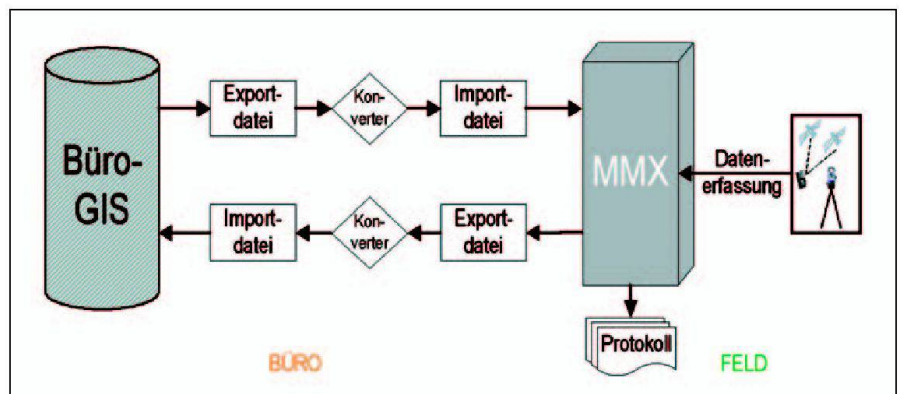


Abb. 2: Allgemeiner Datenfluss BüroGIS  $\Rightarrow$  Feldarbeit  $\Rightarrow$  BüroGIS.

sen die Geometrien im Feld definiert werden. In Geos Pro und TOPOBASE besteht die Möglichkeit, anschliessend diese Dateien zu visualisieren und die Objekte ab der Grafik manuell nach zu digitalisieren. Dazu bieten die Systeme effiziente Werkzeuge an.

## Inkrementelle Nachlieferung

Der ideale Datenaustausch sieht eine inkrementelle Nachlieferung vor. D.h. es wird mit einer Kopie der Datenbankinstanz des BüroGIS im Feld gearbeitet. Bei der Übernahme der Daten zurück ins BüroGIS werden nur die im Feld veränderten Objekte zurückgeschrieben. Die Standardfunktionalität von MobileMatrix unterstützt diesen Mechanismus nicht. Die GEOCOM Informatik AG entwickelte mit MMx-Transfer eine Funktion, welche die beschriebene inkrementelle Nachlieferung nach GEONIS ermöglicht. Da sowohl MobileMatrix als auch GEONIS auf ArcGIS basieren, wird dazu das ESRI Datenbank-Format verwendet.

MobileMatrix trägt alle Änderungen im Datenbestand in einer speziellen Datenbanktabelle ein. Beim Zurückschreiben der Daten nach GEONIS wird diese Tabelle aufgerufen und der Bearbeiter steuert, welche Änderungen er ins BüroGIS übernehmen will.

## OGC

MobileMatrix baut auf ArcGIS auf und unterstützt somit die derzeit wichtigsten Spezifikationen des Open GIS Consortiums. Unterstützt werden die Standards «simple feature», Web Mapping Service (WMS), Style Layer Descriptor (SLD), Web Feature Service (WFS) und weitere, welche allesamt durch OGC zertifiziert wurden.




Abb. 3: Inkrementelle Nachlieferung in GEONIS mit der Funktion MMx-Transfer.

Werden bei Feldarbeiten zusätzliche Daten benötigt, so können diese sehr einfach z.B. durch ArcIMS per WMS- oder WFS-Dienst publiziert und in MobileMatrix hinterlegt werden.

Im Rahmen der Diplomarbeit konnte die Interoperabilität via OGC nur theoretisch abgehandelt werden.

## Fazit

Der Datenaustausch zwischen MobileMatrix und den erwähnten Systemen ist grundsätzlich möglich, bedingt jedoch

den Einsatz von Drittprodukten für die Konvertierung zwischen verschiedenen Formaten. Ebenso ist teilweise manuelle Nacharbeit nötig. Dank der gemeinsamen Basis von ArcGIS und dem von der GEOCOM entwickelten Modul MMx-Transfer gestaltet sich der Datenaustausch zwischen MobileMatrix und GEONIS am einfachsten.

Interessant wird die Option über OGC. Dazu müssen allerdings sowohl die Prozesse als auch die Systeme entsprechend neu ausgerichtet werden.

## Dank

Diese Diplomarbeit konnte nur durchgeführt werden, da sie sowohl von der Leica Geosystems AG wie auch von den vier Systemherstellern c-plan, GEOCOM, Intergraph und ARIS unterstützt wurde. An dieser Stelle sei diesen Firmen für ihre Unterstützung gedankt.

Beatrix Kirchhofer  
Obere Bleichewiese 17  
CH-8546 Islikon  
bea.kirchhofer@bluewin.ch

Claudia Steiner  
Im Rötel 20e  
CH-6300 Zug  
claudia.steiner@datazug.ch

Prof. Hans-Jörg Stark  
Fachhochschule Nordwestschweiz (FHNW)  
Hochschule für Architektur, Bau und Geomatik  
Institut Vermessung und Geoinformation  
Gründenstrasse 40  
CH-4132 Muttenz  
hansjoerg.stark@fhnw.ch

**MARKSTEINE  
SO BILLIG WIE  
NOCH NIE!**

**GRANITI MAURINO SA**  
Casella postale  
CH-6710 Biasca

Tel. 091 862 13 22  
Fax 091 862 39 93



**GRANITI** dal 1894

**Dank grossen Investitionen in unserem Betrieb können wir Marksteine aus unseren Steinbrüchen im Tessin so billig wie noch nie anbieten und dies franko Abladeplatz.**