

**Zeitschrift:** Geomatik Schweiz : Geoinformation und Landmanagement =  
Géomatique Suisse : géoinformation et gestion du territoire =  
Geomatica Svizzera : geoinformazione e gestione del territorio

**Herausgeber:** geosuisse : Schweizerischer Verband für Geomatik und  
Landmanagement

**Band:** 118 (2020)

**Heft:** 11

## **Werbung**

### **Nutzungsbedingungen**

Die ETH-Bibliothek ist die Anbieterin der digitalisierten Zeitschriften auf E-Periodica. Sie besitzt keine Urheberrechte an den Zeitschriften und ist nicht verantwortlich für deren Inhalte. Die Rechte liegen in der Regel bei den Herausgebern beziehungsweise den externen Rechteinhabern. Das Veröffentlichen von Bildern in Print- und Online-Publikationen sowie auf Social Media-Kanälen oder Webseiten ist nur mit vorheriger Genehmigung der Rechteinhaber erlaubt. [Mehr erfahren](#)

### **Conditions d'utilisation**

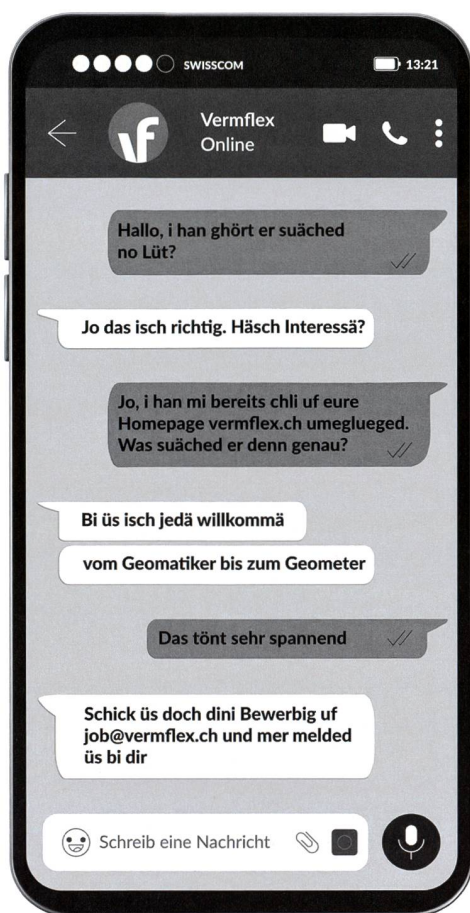
L'ETH Library est le fournisseur des revues numérisées. Elle ne détient aucun droit d'auteur sur les revues et n'est pas responsable de leur contenu. En règle générale, les droits sont détenus par les éditeurs ou les détenteurs de droits externes. La reproduction d'images dans des publications imprimées ou en ligne ainsi que sur des canaux de médias sociaux ou des sites web n'est autorisée qu'avec l'accord préalable des détenteurs des droits. [En savoir plus](#)

### **Terms of use**

The ETH Library is the provider of the digitised journals. It does not own any copyrights to the journals and is not responsible for their content. The rights usually lie with the publishers or the external rights holders. Publishing images in print and online publications, as well as on social media channels or websites, is only permitted with the prior consent of the rights holders. [Find out more](#)

**Download PDF:** 14.01.2026

**ETH-Bibliothek Zürich, E-Periodica, <https://www.e-periodica.ch>**



## Stadt Zürich Wasserversorgung

Die Wasserversorgung Zürich beliefert die Stadt und zahlreiche Gemeinden rund um die Uhr mit frischem, sauberem Trinkwasser. Diese Aufgabe im Dienste der Öffentlichkeit erfüllen wir mit rund 280 engagierten Mitarbeitenden.

Die Abteilung Planung & Dokumentation ist für die Vermessung und Dokumentation des Leitungsnetzes im GIS zuständig und erteilt Auskünfte an externe Kunden. Zur Verstärkung unseres Geomatik-Teams suchen wir nach Vereinbarung eine/n

### Geomatiker/in oder Zeichner/in (Ingenieurbau)

#### Ihre Aufgaben

- Sie messen sämtliche Werkleitungen und Anlagen im Zweierteam ein
- Sie bearbeiten die aufgenommenen digitalen Daten und pflegen diese im Geografischen-Informationssystem (GIS)
- Sie sind für die Einmessung und Dokumentation zugewiesener Baustellen verantwortlich
- Sie führen Absteckungsarbeiten im Feld durch
- Sie konstruieren neue Hausanschlussleitungen

#### Ihr Profil

- Abgeschlossene Berufslehre als Geomatiker/in EFZ oder Zeichner/in EFZ mit Fachrichtung Ingenieurbau
- Erfahrung in der Anwendung von GIS (GEONIS Expert) von Vorteil
- Eigenverantwortliche und exakte Arbeitsweise mit ausgeprägter Team- und Kommunikationsfähigkeit, starke Kunden- und Serviceorientierung
- Verhandlungssichere Deutschkenntnisse
- Führerausweis Kat. B

#### Wir bieten

Unsere Mitarbeitenden profitieren von attraktiven Anstellungsbedingungen und gezielten Aus- und Weiterbildungen. Zudem verfügen wir über eine moderne Infrastruktur und eine gute öffentliche Verkehrsanbindung.

Wir freuen uns auf Ihre vollständige Online-Bewerbung mit Foto (ausschliesslich über das Internetportal) an Frau Gabriela Lips, Personalverantwortliche, Telefon 044 415 22 13. Fachliche Auskünfte erteilt Ihnen gerne Frau Marie-Theres Roth, Abteilung Geomatik, Telefon 044 415 23 19.

[www.stadt-zuerich.ch/wasserversorgung](http://www.stadt-zuerich.ch/wasserversorgung)

Departement der Industriellen Betriebe



Vermessung | Geoinformatik | Bauingenieure

Wir sind ein mittelgrosses, innovatives und aufstrebendes Ingenieurbüro in **Lyss**. Unsere Tätigkeiten erstrecken sich über die Bereiche Vermessung + Landmanagement, Geoinformatik, WEB-GIS, Umwelttechnik und Bauingenieurwesen.

Innerhalb der **Abteilung Vermessung** sind wir in den Bereichen Bau- und Ingenieurvermessung, 3D-Vermessung, amtliche Vermessung und im Landmanagement tätig.

Dank der guten Auftragslage suchen wir per sofort oder nach Vereinbarung eine/einen:

## Geomatikingenieurin/Geomatikingenieur

60–100%

### Ihre Aufgaben

- Sie leiten und bearbeiten selbständig Projekte im Bereich Ingenieur- und Bauvermessung, amtlichen Vermessung und Landmanagement
- Sie wirken in der Forschung und Entwicklung von neuen Anwendungen mit
- Sie unterstützen die Digitalisierung von bestehenden Prozessen

### Anforderungen

- Abgeschlossenes Studium im Bereich Geomatik
- Engagierte, innovative und selbständige Persönlichkeit
- Interesse an interdisziplinären Aufgaben innerhalb der Firma
- Deutschkenntnisse in Wort und Schrift

### Perspektiven/Chancen

- Vielfältige, abwechslungsreiche Tätigkeiten/Projekte
- Vertiefung/Weiterentwicklung Tätigkeitsbereich gemäss Ihren Eignungen, Fähigkeiten und Interessen
- Flexible Arbeitsbedingungen (Jahresarbeitsstunden)
- Auch eine kürzere Teilzeitanstellung ist möglich (z. B. während einem Teilzeitstudium, Vorbereitung zum Geometerpatent)
- Umfassende Einarbeitung und ständige Weiterbildungsmöglichkeiten
- Die RSW AG bietet Ihnen modernste Infrastruktur, flexible Arbeitszeiten, überdurchschnittliches Salär und sehr gute Sozialleistungen

Weitere Infos über unsere Firma finden Sie unter:

[www.rswag.ch](http://www.rswag.ch)

**Haben wir Ihr Interesse geweckt?** Werden Sie ein Teil von uns und gestalten Sie unsere Firmenentwicklung aktiv mit!

Lukas Läderach (032 387 79 30) beantwortet gerne Ihre Fragen.

Ihre Bewerbung senden Sie bitte an [lukas.laederach@rswag.ch](mailto:lukas.laederach@rswag.ch) oder per Post an RSW AG, Rosengasse 35, 3250 Lyss.





Digitale Lösungen, Konnektivität und Netzwerke verändern die Art wie wir Arbeiten und wie wir moderne Technologie effizient einsetzen – auch für den Unterhalt von gebauter Infrastruktur. Meine Auftraggeberin mit Standort im Mittelland ist schweizweit führend in der Erfassung und der Bewertung des Strassenzustandes. Mit neuester Technologie und ihrer Expertise bietet sie Dienstleistungen und Lösungen, welche als Grundlage für eine zeitgemässe Instandhaltungsplanung der Strassen dienen.

## Geoinformatikerin oder Geoinformatiker Pavement Management Solutions (80-100%)

**Ihre Aufgaben:** Sie sorgen mit Ihrer Arbeit für eine modernste Erfassung und Prozessierung von 3D- und Bild-Daten als Grundlage für eine effiziente Zustandsbewertung von Strassen. Dazu entwickeln Sie die Datenverarbeitungskette weiter (Erfassung mittels mobilem Laserscanning, Analyse unterstützt durch künstliche Intelligenz, Visualisierung in 3D), und sorgen mit Ihren Programmierkenntnissen für sinnvolle Automatisierungen. In Zusammenarbeit mit den Kunden werten Sie die erfassten Daten aus, und integrieren diese in die dafür vorgesehenen GIS- oder Instandhaltungs-Anwendungen. Sie beraten die Kunden im Umgang und der Verarbeitung der räumlichen Daten. Sie arbeiten an der laufenden Weiterentwicklung der GIS-Umgebung und passen diese den neusten Bedürfnissen an.

**Ihr Profil:** Sie verfügen über eine Ausbildung im Bereich der Geoinformatik oder Informatik, und haben Erfahrung im Umgang mit räumlichen Daten und GIS-Systemen. Dank Ihrer Kenntnisse in der Programmierung sind Sie in der Lage Automatisierungen zu entwickeln und zu implementieren. Sie arbeiten zuverlässig und strukturiert, handeln teamorientiert und schätzen auch den Kundenkontakt. Als interessierte und motivierte Person sind Sie bereit Verantwortung zu übernehmen und Ihre Ideen einzubringen. Sie kommunizieren mündlich und schriftlich in Deutsch, und Sie verfügen über einen Fahrausweis Kat. B.

Mit Ihrer Arbeit sorgen Sie für die Digitalisierung im Infrastruktur-Unterhalt, und Sie haben die Möglichkeit den Aufbau und die Weiterentwicklung der Lösungen mitzugestalten. Unterschiedliche Kundenanforderungen, neue Technologien und Methoden machen diese Aufgabe zur laufenden Herausforderung. Sie arbeiten in einem neuen Bürogebäude mit modernen Arbeitsmitteln, in einer flachen Organisationsstruktur eines langjährigen und renommierten Unternehmens, dessen Name für Qualität und Innovation steht. Für weitere Informationen stehe ich Ihnen gerne zur Verfügung. Diskretion ist selbstverständlich.

**Philippe Lebert GmbH – Personalberatung Geoinformatik und IT**  
079 707 20 11, mail@philippe-lebert.ch, www.philippe-lebert.ch



www.straub.pini.group

Die Straub AG gehört zur Pini-Gruppe (Pini Swiss Engineers AG) und ist ein renommiertes Ingenieurunternehmen mit Sitz in Chur und Niederlassung in Ilanz. Die Kernkompetenzen liegen in den Bereichen Bauherrenunterstützung sowie in der Planung und im Bau von Infrastrukturen für Verkehrswege, Ver- und Entsorgung, Wasserbau, Wasserkraft und Vermessung. In der stark wachsenden Pini-Gruppe sind 350 Fachleute vereint, die ein umfassendes Spektrum an Dienstleistungen des Ingenieurwesens abdecken. Infolge einer Nachfolgeregelung (Pensionierung) sind wir beauftragt, Sie für die Funktion als


## Geomatikingenieur ETH/FH / pat. Geometer (w/m) 80 - 100%

anzusprechen. Zusammen mit Ihrem Team von vier Vermessungsfachleuten sind Sie am Standort Ilanz in einem Vollzeitmandat für die Nachführung der amtlichen Vermessung in den umliegenden Nachführungsgemeinden und für die Verifikation der ÖREB-Themen verantwortlich. Sie entwickeln und leiten regionale sowie nationale Projekte in den Bereichen Planung, GIS und Ingenieurvermessung. Ebenso zeichnen Sie für die Qualitätssicherungs- und Budgetkontrolle verantwortlich. Die Pflege und Weiterentwicklung der Kundenbeziehungen ist eine weitere Aufgabe von Ihnen. Die Überwachung der Lehrlingsausbildung sowie die Mitarbeiterförderung runden Ihren Verantwortungsbereich ab.

Sie haben die Ausbildung zum Geomatikingenieur (FH/ETH) absolviert. Weiter verfügen Sie über die Ausbildung als Ingenieur-Geometer oder werden das Patent im Herbst 2021 erwerben. Zudem können Sie ein fundiertes Fachwissen und einige Jahre Berufserfahrung vorweisen. Nebst der Technik beherrschen Sie auch die Pflege der Kundenbeziehungen und haben Freude an der Kommunikation mit unterschiedlichen Ansprechpartnern.

Bei Eignung können Sie weitere Aufgaben und Verantwortung übernehmen. Matthias Döll und Judith Döll geben Ihnen gerne weiterführende Informationen. Die Bewerbungsunterlagen können Sie uns über unser Onlineportal oder an untenstehende E-Mail-Adresse senden.

bewerben@matthias-doell.ch  
Matthias Döll GmbH | Baar/Zug . Luzern . Lausanne  
Tel. 041 729 00 60 | www.matthias-doell.ch





**Startdatum: 09.02.2021**

## **CAS GeoBIM** Zertifikatslehrgang Geoinformation & BIM

Werden Sie BIM Profi!

[www.fhnw.ch/de/weiterbildung/architektur-bau-geomatik/cas-geo-bim](http://www.fhnw.ch/de/weiterbildung/architektur-bau-geomatik/cas-geo-bim)



## Geomatik Schweiz Géomatique Suisse Geomatrica Svizzera

### Fachgebiete / Domaines spécialisés

Geoinformationssysteme, Geodäsie, Vermessung, Kartographie, Photogrammetrie, Fernerkundung, Landmanagement, Raumplanung, Strukturverbesserung, Kulturtechnik, Boden, Wasser, Umwelt, Gemeindeingenieurwesen  
Systèmes d'information du territoire, géodésie, mensuration, cartographie, photogrammétrie, télédétection, gestion et aménagement du territoire, améliorations structurelles, génie rural, sol, eaux, environnement, génie communal

### Redaktion / Rédaction

redaktion@geomatik.ch

### Chefredaktor / Rédacteur en chef

**Glatthard Thomas**, dipl. Kulturing. ETH/SIA  
Stutzstrasse 2, 6005 Luzern, Tel. 041 410 22 67

### FGS Redaktion / Rédaction PGS

**Nicol Maron**, nicol.maron@avannamut.ch

### Rédaction romande

**Benes Beat**, ing. rural EPFZ  
rte de la Traversière 3, 2013 Colombier  
tél. 032 841 14 62, b.benes@net2000.ch

### Sekretariat / Secrétariat

**Redaktionssekretariat**  
SIGImedia AG, Alte Bahnhofstrasse 9a, CH-5610 Wohlen  
Tel. 056 619 52 52, Fax 056 619 52 50, info@sigimedia.ch

### Erscheinungsweise / Parution

10 x jährlich / 10 x par an

### Manuskripte / Manuscrits

bitte per E-Mail einsenden (max. 8 MB)  
Prière de les envoyer par e-mail (max. 8 MB)

### Herausgeber / Editeurs

#### GEOSUISSE

Schweizerischer Verband für Geomatik und Landmanagement – SIA-Fachverein  
Société suisse de géomatique et de gestion du territoire – Société spécialisée SIA  
Kapellenstrasse 14, Postfach 5236, 3001 Bern,  
Tel. 031 390 99 61, Fax 031 390 99 03,  
info@geosuisse.ch, www.geosuisse.ch

Schweizerische Gesellschaft für Photogrammetrie und Fernerkundung (SGPF)  
Société Suisse de photogrammétrie et de télédétection (SSPT)  
c/o Bundesamt für Landestopographie  
3084 Wabern, Tel. 031 963 21 11  
www.sgpf.ch

Fachleute Geomatik Schweiz (FGS)  
Professionnels Géomatique Suisse (PGS)  
Professionisti Geomatrica Svizzera (PGS)  
Zentralsekretariat, Flühlistrasse 30 B,  
3612 Steffisburg, Tel. 078 674 13 77,  
admin@pro-geo.ch, www.pro-geo.ch

#### GEO+ING

Fachgruppe der Geomatik Ingenieure Schweiz  
Groupement professionnel des ingénieurs en géomatique Suisse  
Swiss Engineering  
3000 Bern  
info@geo-ing.ch  
www.geo-ing.ch

## Verlag, Abonnements, Inserate / Edition, Abonnements, Annonces

### Abonnementsdienst /

#### Service des abonnements

Neuabonnements, Adressänderungen /  
Nouveaux abonnements, changements d'adresse  
SIGImedia AG  
Alte Bahnhofstrasse 9a  
CH-5610 Wohlen  
Tel. 056 619 52 52, Fax 056 619 52 50  
verlag@geomatik.ch

### Preise / Prix de vente

Inland / Suisse	Fr. 96.–
Ausland / Etranger	Fr. 120.–
Einzelnummer /	
Prix du numéro	Fr. 10.– plus Porto / plus port

### Sondernummer /

Prix du numéro spécial	Fr. 15.– plus Porto / plus port
------------------------	---------------------------------

Studenten, Lehrlinge / Etudiants apprentis

halber Preis / demi tarif

Luftpost / Poste aérienne

Zuschlag / Surtaxe Fr. 30.– / Fr. 60.–

### Inserate / Annonces

Fr. 10.– Chiffre-Gebühr / Supplément pour annonces sous chiffre

Rabatt bei Wiederholungen / Rabais de répétition

3 x: 5 %, 6 x: 10 %, 10 x: 15 %

Annahmeschluss / Délai d'insertion

Am 10. des Vormonats

**Geomatik Schweiz im Internet /  
Géomatique Suisse sur Internet:**  
www.geomatik.ch

ISSN 1660-4458

Copyright 2020 by  
SIGImedia AG, CH-5610 Wohlen



## Airborne Laserscanning

### BSF Swissphoto AG

Laserbefliegungen, Auswertungen und Produkterstellung: Höhenmodelle, 3D-Stadtmodelle, Visualisierungen  
8105 Regensdorf-Watt Tel. 044 871 22 22  
info@bsf-swissphoto.com www.bsf-swissphoto.com

### Helimap System AG

«we map the inaccessible»  
Helikoptergetstützt mit dem Helimap System®.  
Befliegung und Datenauswertung:  
Digitale Geländemodelle, Höhenlinien, TIN  
Le Grand-Chemin 73 www.helimap.ch  
1066 Epalinges Tél. 021 785 02 02  
Mühlezelgstrasse 15 info@helimap.ch  
8047 Zürich Tel. 044 515 20 52

## CAD / CAM

### Cadwork Informatik CI AG

CAD/CAM-Systeme für Hochbau, Tiefbau, GEPI/GIS, Visualisierung  
Aeschenvorstadt 21 Tel. 061 278 90 10  
4051 Basel Fax 061 278 90 20  
basel@cadwork.ch www.cadwork.com

### Mensch und Maschine Schweiz AG

Autodesk GIS-Lösungen – WebGIS / Mobile GIS – BIM für Infrastrukturprojekte  
5034 Suhr Tel. 062 855 60 60  
www.mum.ch info@mum.ch

## Computertechnik / Informatique

### ADASYS AG

Entwickeln von Datenmodellen und darauf basierenden Anwendungen  
Postfach 5019  
8050 Zürich Tel. 044 363 19 39  
software@adasys.ch www.adasys.ch

## Geodaten / Géodonnées

### Bundesamt für Landestopografie swisstopo

Luft-, Satelliten- und Orthobilder, Landschaftsmodelle, Höhenmodelle, Digitale Karten, Geologische Daten, Geodienste, 3D-Visualisierungen  
Seftigenstrasse 264 Tel. +41 58 469 01 11  
3084 Wabern Fax +41 58 469 04 59  
geodata@swisstopo.ch www.swisstopo.ch

### EBP Schweiz AG

Satellitenbilddaten, Höhenmodelle, Mobilitätsdaten, Datenkomprimierung, Koordinatentransformationen  
Mühlebachstrasse 11 Tel. 044 395 16 16  
8032 Zürich Fax 044 395 16 17  
www.ebp.ch geoinfo@ebp.ch

## Geografische Informationssysteme Systèmes d'information du territoire

### ADASYS AG

Entwickeln von Datenmodellen und darauf basierenden Anwendungen  
Schlossbergstrasse 38  
8820 Wädenswil Tel. 044 363 19 39  
software@adasys.ch www.adasys.ch

### Eisenhut Informatik AG

Softwareentwicklung, Erstellung von Datenmodellen, INTERLIS-Schnittstellen  
Kirchbergstrasse 107  
Postfach Tel. 034 423 52 57  
3401 Burgdorf www.eisenhutinformatik.ch

### EBP Schweiz AG

Konzepte, Datenbanken, Analysen, Softwareentwicklung, Visualisierungen, Internet-Applikationen, Beratungen/Schulungen  
Mühlebachstrasse 11 Tel. 044 395 16 16  
8032 Zürich Fax 044 395 16 17  
www.ebp.ch geoinfo@ebp.ch

### Esri Schweiz AG

Vertrieb, Entwicklung, Consulting, Schulung und Support von Geografischen Informationssystemen: Esri ArcGIS Produktfamilie (Desktop GIS, mobiles GIS, Server GIS, Entwickler GIS)  
Josefstrasse 218 Tel. 058 267 18 00  
8005 Zürich info@esri.ch  
www.esri.ch

### Esri Suisse SA

Grand-Rue 9 Tél. 058 267 18 60  
1260 Nyon info@nyon.esri.ch  
www.esri.ch

### ewp AG

Dienstleistungszentrum Geoinformation (Beratung, Projektleitung, System- und Datenaufbau, Geodatenserver)  
Datenerfassung und Nachführung  
Massgeschneiderte GIS Lösungen für Infrastruktur-Management (Strassen, Kunstbauten, Abwasser und Wasser)  
Web- und mobile Lösungen, 3D-Modelle  
Rikonerstrasse 4 CH-8307 Effretikon  
Tel. 052 354 21 11  
effretikon@ewp.ch www.ewp.ch

### GEOAargau AG

Geoinformatik, GIS, Informationssysteme – Dienstleistungszentrum GeoInformation (Beratung, Projektleitung, System- und Datenaufbau, Geodatenserver), Software-Entwicklung und Vertrieb (GEMILIS® – Gemeinde-Land-Informationen-System)  
Frey-Herosé-Str. 25 Tel. 079 292 97 47  
CH-5000 Aarau Fax 079 277 23 05  
info@geoaargau.ch  
www.geoaargau.ch

### GEOBOX AG

Vertrieb, Entwicklung, Schulung und Support basierend auf Autodesk AutoCAD Map 3D.  
Amtliche Vermessung, Raumplanung, Werkthemen  
St. Gallerstrasse 10 Tel. +41 44 515 02 80  
CH-8400 Winterthur info@geobox.ch  
http://www.geobox.ch

### Geocom Informatik AG (a VertiGIS company)

Software-Entwicklung, Vertrieb, Schulung und Support der GEONIS GIS-Produktfamilie für ArcGIS, fokussiert auf die Amtliche Vermessung sowie Unternehmen in der Ver- und Entsorgung.  
Kirchbergstrasse 107  
3400 Burgdorf Tel. +41 31 561 53 00  
info@geocom.ch www.geocom.ch

### GeoConcept International Software SA

Filiale suisse de l'éditeur français  
GeoConcept SA  
Editeur de la solution de Système d'Information Territoriale EDILIS  
Case Postale 1627  
Rue de la Gabelle 34 Tel. 022 343 35 09  
CH-1227 Carouge  
www.edilis.net Fax 022 300 02 28

### GEOINFO IT AG

Entwicklung und Betrieb von Geodateninfrastrukturen, WebGIS/mobileGIS sowie kartenbasierten Verwaltungslösungen: Infrastruktur, Sicherheit, Vegetation und Landwirtschaft.  
Kasernenstrasse 69 Tel. 071 353 53 53  
9100 Herisau www.geoinfo.ch

### Gossweiler Ingenieure AG

Aufbau und Nachführung GIS/NIS; Geodaten-server und interaktive WebGIS; Mobile GIS  
www.gossweiler.com Tel. 044 802 77 11  
geoinformatik@gossweiler.com

### Mensch und Maschine Schweiz AG

Autodesk GIS-Lösungen – WebGIS / Mobile GIS – BIM für Infrastrukturprojekte  
5034 Suhr Tel. 062 855 60 60  
www.mum.ch info@mum.ch

### rmDATA AG

Entwicklung, Vertrieb, Schulung und Support von Software für Vermessung und Geoinformation  
Bahnhofstrasse 23 Tel. 041 511 21 31  
CH-8956 Killwangen Fax 041 511 21 27  
office@rmdatagroup.ch www.rmdatagroup.ch

### SITTEL Consulting SA

Rue de Lausanne 15 Tél. 027 322 48 46  
1950 Sion VS Fax 027 322 75 32  
info@sittel.ch www.sittel.ch

## Geo-Marketing

### GeoConcept International Software SA

Filiale suisse de l'éditeur français  
GeoConcept SA  
Editeur de solutions de Geobusiness et de Geologistique  
Case Postale 1627  
Rue de la Gabelle 34 Tel. 022 343 35 09  
CH-1227 Carouge  
www.geoconcept.com Fax 022 300 02 28

## Geometermaterial Accessoires pour mensuration

### Losatec GmbH

Haselstrasse 5 3930 Visp  
Métralie 26 3960 Sierre  
www.losatec.ch Tel. 079 342 50 30

### Schenkel Vermessungen AG

www.schenkelvermessungen.ch

### Swissat AG

Komplettes Sortiment an  
– Vermessungsinstrumente  
– Vermessungszubehör  
– Vermessungsmaterial  
– Bauzubehör  
Churerstrasse 55  
8852 Altendorf Tel. +41 55 44 222 66  
www.swissat.ch www.swissat-shop.ch

## Gewässervermessung Mensuration des eaux

### Staubli, Kurath & Partner AG

Ingenieurbüro SIA USIC  
Gewässervermessungen mit Präzisions-echolot; wasserbauliche Beurteilung bzgl. Kolk, Ablagerung, Sedimenttransport; Hydraulische Berechnungen; Analyse von Wasserproben  
Bachmattstrasse 53, 8048 Zürich  
Tel. 043 336 40 50  
sk@wasserbau.ch www.wasserbau.ch



## Industrievermessung Géodésie industrielle

**Schenkel Vermessungen AG**  
www.schenkelvermessungen.ch

## Informations- und Geodaten- Management / Gestion des informa- tions et données géographiques

### ewp AG

Dienstleistungszentrum Geoinformation  
(Beratung, Projektleitung, System- und  
Datenaufbau, Geodatenserver)  
Datenerfassung und Nachführung  
Massgeschneiderte GIS Lösungen für  
Infrastruktur-Management (Strassen, Kunst-  
bauten, Abwasser und Wasser)  
Web- und mobile Lösungen, 3D-Modelle  
Rikonerstrasse 4 CH-8307 Effretikon  
Tel. 052 354 21 11  
effretikon@ewp.ch www.ewp.ch

### GEOINFO IT AG

Entwicklung und Betrieb von Geodateninfra-  
strukturen, WebGIS/mobileGIS sowie karten-  
basierten Verwaltungslösungen: Infrastruktur,  
Sicherheit, Vegetation und Landwirtschaft.  
Kasernenstrasse 69 Tel. 071 353 53 53  
9100 Herisau www.geoinfo.ch

### geoProRegio AG

Innovative Webplattform für vernetzte  
regionale Geodienste www.geoproregio.ch  
Haselstrasse 15 Tel. 056 200 22 22  
5401 Baden info@geoproregio.ch

### Gossweiler Ingenieure AG

Erfassung, Nachführung und Analyse;  
Geodienste; Infrastruktur-Management;  
Beratungen, Konzepte und Entwicklungen  
mit interdisziplinärem Praxisbezug  
www.gossweiler.com Tel. 044 802 77 11  
geoinformatik@gossweiler.com

## Instrumente und Geräte Instruments et appareils

### Fieldwork, Kompetenz von Topcon

Maschinenkontroll- und Vermessungssysteme AG  
Bleichelstrasse 22 Tel. +41 71 440 42 63  
CH-9055 Bühler Fax +41 71 440 42 67  
info@fieldwork.ch www.fieldwork.ch

### Geo Science SA, Verkauf und Vermietung

von Vermessungsinstrumenten und Zubehör  
für Geomatik und Bau  
9443 Widnau Tel. 071 726 12 11  
www.geo-science.ch sales@geo-science.ch

### Happy Survey Sagl

Verkauf und Miete von Vermessungsgeräten  
für Geomatik und Bau  
Via Luganetto 4 6962 Lugano-Viganello  
info@happysurvey.ch www.happysurvey.ch

### Leica Geosystems AG

Beratung, Verkauf, Miete, Technischer  
Support und Service von Produkten für  
Geomatik, Bau und Industrie-Vermessungs-  
anwendungen  
Europa-Strasse 21 Tel. 044 809 33 11  
8152 Glattbrugg Fax 044 810 79 37  
Rue de Lausanne 60 Tel. 021 633 07 20  
1020 Renens Fax 021 633 07 21  
info.swiss@leica-geosystems.com  
www.leica-geosystems.ch

**Schenkel Vermessungen AG**  
www.schenkelvermessungen.ch

### Swissat AG

Komplettes Sortiment an  
– Vermessungsinstrumente  
– Vermessungszubehör  
– Vermarkungsmaterial  
– Bauzubehör  
Churerstrasse 55  
8852 Altendorf Tel. +41 55 44 222 66  
www.swissat.ch www.swissat-shop.ch

## Kartographie / Cartographie

### FLOTRON AG

Digitale Kartographie, individuelle kunden-  
spezifische Produkte, Luftbildkarten, Wander-  
und Bikekarten, Gemeindepläne, Standort-  
karten, Ortspläne  
3860 Meiringen Tel. 033 972 30 30  
info@flotron.ch www.flotron.ch

### Orell Füssli Kartographie AG

Digitale Kartographie-Dienstleistungen  
GIS-Bearbeitungen, GU für Druckprodukte  
Intergraph Cartographic Consultant  
Dietzingerstrasse 3  
Postfach 8775 Tel. 044 454 22 22  
8036 Zürich Fax 044 454 22 29  
info@orellkarto.ch www.orellkarto.ch

## Mobiles GIS

### ewp AG

Dienstleistungszentrum Geoinformation  
(Beratung, Projektleitung, System- und  
Datenaufbau, Geodatenserver)  
Datenerfassung und Nachführung  
Massgeschneiderte GIS Lösungen für  
Infrastruktur-Management (Strassen, Kunst-  
bauten, Abwasser und Wasser)  
Web- und mobile Lösungen, 3D-Modelle  
Rikonerstrasse 4 CH-8307 Effretikon  
Tel. 052 354 21 11  
effretikon@ewp.ch www.ewp.ch

### Mensch und Maschine Schweiz AG

Autodesk GIS-Lösungen – WebGIS /  
Mobile GIS – BIM für Infrastrukturprojekte  
5034 Suhr Tel. 062 855 60 60  
www.mum.ch info@mum.ch

## Natursteine / Pierres naturelles

### Graniti Maurino SA

Marksteine Tel. 091 862 13 22  
6710 Biasca Fax 091 862 39 93

## Personal- und Stellenvermittlung Agences de placement de personnel

### Schenkel Vermessungen AG

Vermessungsfachleute für Dauer- und  
Temporärstellen im In- und Ausland  
www.schenkelvermessungen.ch

## Photogrammetrie / Photogrammètrie

### BSF Swissphoto AG

Bildflüge, Auswertungen und Produkterstellung:  
Höhenmodelle, Orthophotos, 3D-Stadtmodelle  
8105 Regensdorf-Watt Tel. 044 871 22 22  
info@bsf-swissphoto.com www.bsf-swissphoto.com

### FLOTRON AG

Auswertungen von Nahbereichs-, Luftauf-  
nahmen, LiDAR und Fernerkundungsdaten  
Orthofotos, Geländemodelle  
3D-Visualisierungen  
3860 Meiringen Tel. 033 972 30 30  
info@flotron.ch www.flotron.ch

### Helimap System AG

«we map the inaccessible»  
Bildflüge mit dem Helimap System® und Aus-  
wertungen: Digitale Geländemodelle, Ortho-  
photos, stereoskopische Auswertungen.  
Le Grand-Chemin 73 www.helimap.ch  
1066 Epalinges Tél. 021 785 02 02  
Mühlezelgstrasse 15 info@helimap.ch  
8047 Zürich Tel. 044 515 20 52

### PAT PHOTOGRAMMETRIE SA

Prises de vue numériques, Orthophotos,  
Restitution numérique et analytique (archive  
d'images argentiques), MNT, Maquette 3D  
Rte de Chandoline 25b Tél. 027 323 16 16  
1950 Sion www.pat-sa.ch  
Chemin du Lussex 40 Tél. 021 625 90 90  
1008 Jouxten-Mézery pat.sa@bluewin.ch

### Schenkel Vermessungen AG

Nahbereich- und Architekturphotogram-  
metrie, 3D-Laserscanning DGM, Orthophotos  
www.schenkelvermessungen.ch

## Satellitenbilder Images satellites

### MFB-GeoConsulting GmbH

Intergraph/ERDAS Bildverarbeitungs-, Photo-  
grammetrie- und 3D-Lösungen; Vertrieb /  
Analyse von Satellitenbildern  
4500 Solothurn Tel. 031 765 50 63  
contact@mfb-geo.com www.mfb-geo.com

### National Point of Contact for Satellite Images

Nationales Satellitenbild-Archiv, Vertriebs-  
und Informationsstelle  
Archives nationales, distribution et  
informations  
Bundesamt für Landestopografie swisstopo  
Seftigenstrasse 264 Tel. 058 469 01 11  
3084 Wabern Fax 058 469 04 59  
npoc@swisstopo.ch www.npoc.ch

## Scanner

### Fieldwork, Kompetenz von Topcon

Maschinenkontroll- und Vermessungssysteme AG  
Bleichelstrasse 22 Tel. +41 71 440 42 63  
CH-9055 Bühler Fax +41 71 440 42 67  
info@fieldwork.ch www.fieldwork.ch

## Spezial-Vermessungen Mensurations spéciales

### Amberg Technologies AG

Produkte: Messsysteme und Software für  
Tunnel- und Eisenbahnbau  
Dienstleistungen: Ingenieur- und Bau-  
vermessung, Bahnvermessung, Deformations-  
messungen, automatisches Monitoring  
8105 Regensdorf Tel. 044 870 92 22  
geengineering@amberg.ch www.amberg.ch/at



## FLOTTRON AG

Ingenieurvermessung  
Deformationsmessungen  
Automatische Überwachungssysteme  
Steinbruch-, Deponien- und Kiesgruben-  
verwaltungen  
3860 Meiringen Tel. 033 972 30 30  
info@flotron.ch www.flotron.ch

## GEOINFO Vermessungen AG

Bauvermessung, Geomonitoring, Sensorik  
Lindenwiesstrasse 12 Tel. 071 388 85 85  
9200 Gossau www.geoinfo.ch

## Gossweiler Ingenieure AG

Ingenieur-, Bau- und Spezialvermessungen;  
Überwachungsmessungen, Geomonitoring;  
Bestandsaufnahmen; Gewässerprofile  
www.gossweiler.com Tel. 044 802 77 11  
vermessungen@gossweiler.com

## IUB Engineering AG

Ingenieur-, Bau-, Tunnel- und  
Bahnvermessung, Überwachungsmessungen  
Belpstrasse 48, Postfach Tel. 031 357 11 11  
CH-3000 Bern 14 www.iub-ag.ch

## Terrestrial Laserscanning

## Geo Science SA, Kompetenz von Faro

Vertrieb Faro Scanner und Software  
9443 Widnau Tel. 071 726 12 11  
www.geo-science.ch sales@geo-science.ch

## Gossweiler Ingenieure AG

Architekturvermessung; 3D-Modelle;  
Objektdokumentationen; Visualisierungen  
www.gossweiler.com 3D@gossweiler.com

## Leica Geosystems AG

Beratung und Verkauf von «High Definition  
Surveying» Systemen  
Europa-Strasse 21 Tel. 044 809 33 11  
8152 Glattbrugg Fax 044 810 79 37  
Rue de Lausanne 60 Tel. 021 633 07 20  
1020 Renens Fax 021 633 07 21  
info.swiss@leica-geosystems.com  
www.leica-geosystems.ch

## Schenkel Vermessungen AG

www.schenkelvermessungen.ch

## Vermarktungsmaterial

## Matériel de démarcation

## Schenkel Vermessungen AG

Messingbolzen, Messnägeln, Zielmarken,  
Grenzmarksteine  
8052 Zürich Tel. 044 361 07 00  
www.schenkelvermessungen.ch  
Online-Shop

## Swissat AG

Komplettes Sortiment an  
– Vermessungsinstrumente  
– Vermessungszubehör  
– Vermarktungsmaterial  
– Bauzubehör  
Churerstrasse 55  
8852 Altendorf Tel. +41 55 44 222 66  
www.swissat.ch www.swissat-shop.ch

## Vermessungssoftware

## rmDATA AG

Entwicklung, Vertrieb, Schulung und  
Support von Software für Vermessung und  
Geoinformation  
Bahnhofstrasse 23 Tel. 041 511 21 31  
CH-8956 Killwangen Fax 041 511 21 27  
office@rmdatagroup.ch www.rmdatagroup.ch

## Vermessungszubehör

## Losatec GmbH

Haselstrasse 5 3930 Visp  
Métalie 26 3960 Sierre  
www.losatec.ch Tel. 079 342 50 30

## Schenkel Vermessungen AG

www.schenkelvermessungen.ch

## Swissat AG

Komplettes Sortiment an  
– Vermessungsinstrumente  
– Vermessungszubehör  
– Vermarktungsmaterial  
– Bauzubehör  
Churerstrasse 55  
8852 Altendorf Tel. +41 55 44 222 66  
www.swissat.ch www.swissat-shop.ch

## Vermietung / Location

## Fieldwork, Kompetenz von Topcon

Maschinenkontroll- und Vermessungssysteme AG  
Bleichelistrasse 22 Tel. +41 71 440 42 63  
CH-9055 Bühler Fax +41 71 440 42 67  
info@fieldwork.ch www.fieldwork.ch

## Geo Science SA, Kompetenz von Faro

Vermietung Faro Scanner  
9443 Widnau Tel. 071 726 12 11  
www.geo-science.ch sales@geo-science.ch

## 3D-Visualisierungen

## ewp AG

Dienstleistungszentrum Geoinformation  
(Beratung, Projektleitung, System- und  
Datenaufbau, Geodatenserver)  
Datenerfassung und Nachführung  
Massgeschneiderte GIS Lösungen für  
Infrastruktur-Management (Strassen, Kunst-  
bauten, Abwasser und Wasser)  
Web- und mobile Lösungen, 3D-Modelle  
Rikonerstrasse 4 CH-8307 Effretikon  
Tel. 052 354 21 11  
effretikon@ewp.ch www.ewp.ch

## Mathys Partner Visualisierung

Visualisierungen und Animationsfilme für  
Hoch- und Tiefbauprojekte. Nachprüfbar  
Schattensimulationen und Fotomontagen.  
Technopark Zürich Tel. 044 445 17 55  
www.visualisierung.ch

## Weiterbildung / Formation continue

## Bildungszentrum Geomatik Schweiz

Kurse in Geomatik, Informatik und  
Persönlichkeit, Lehrgang für Geomatik-  
technikerIn mit eidg. FA  
admini@biz-geo.ch www.biz-geo.ch

**Haben Sie Interesse  
an einem Bezugsquellen-  
register-Eintrag, inkl.  
Online-Vernetzung?**

Wir beraten Sie gerne.

## SIGImedia AG

Alte Bahnhofstrasse 9a  
5610 Wohlen  
Telefon 056 619 52 52  
info@sigimedia.ch



# Bleiben Sie vernetzt mit uns!

## www.geomatik.ch

[Home](#) [Fachzeitschrift](#) [Stellenangebote](#) [Bezugsquellenregister](#) [Veranstaltungen](#) [Aus-/Weiterbildung](#) [Verbände](#)

de | fr

**Geomatik Schweiz**  
**Géomatique Suisse**  
**Geomatica Svizzera**  
Geoinformation und Landmanagement  
Geoinformation et gestion du territoire  
Geoinformazione e gestione del territorio



### Geomatik Schweiz - Geoinformation und Landmanagement

Die Geomatik arbeitet mit geografischen bzw. raumbezogenen Daten und modernster Informationstechnologie. Sie begegnet uns in allen Lebensbereichen. Ohne Geomatik stünde unsere Volkswirtschaft still, gäbe es kein gesichertes Grundigentum, keine Eigentums- und Nutzungsordnung, keine Projektierungsgrundlagen, keine Orientierungshilfen für Verkehr, Tourismus und Freizeit.

### Aktuelle Ausgabe



geocom

Leica  
Geosystems

esri Suisse

curico

ALLNAV




Fachzeitschrift



Veranstaltungen



Stellenangebote



Aus-/Weiterbildung

### Redaktionssekretariat

SIGmedia AG, Alte Bahnhofstrasse 9a, CH-5610 Wädenswil, Tel. +41 56 619 52 52, Fax +41 56 619 52 50

### Herausgeber

- Schweizerischer Verband für Geomatik und Landmanagement - SIA-Fachverein: [www.geosuisse.ch](http://www.geosuisse.ch)
- Schweizerische Gesellschaft für Photogrammetrie und Fernerkundung (SGPF): [www.sgpf.ch](http://www.sgpf.ch)
- Fachzeitschrift Geomatik Schweiz (FGS): [www.geo-ingenieur.ch](http://www.geo-ingenieur.ch)
- GEO+ING Fachgruppe der Geomatik Ingenieure Schweiz: [www.geo-ing.ch](http://www.geo-ing.ch)

### Impressum

### Kontakt