

**Zeitschrift:** Geomatik Schweiz : Geoinformation und Landmanagement =  
Géomatique Suisse : géoinformation et gestion du territoire =  
Geomatica Svizzera : geoinformazione e gestione del territorio

**Herausgeber:** geosuisse : Schweizerischer Verband für Geomatik und  
Landmanagement

**Band:** 110 (2012)

**Heft:** 4

## **Werbung**

### **Nutzungsbedingungen**

Die ETH-Bibliothek ist die Anbieterin der digitalisierten Zeitschriften auf E-Periodica. Sie besitzt keine Urheberrechte an den Zeitschriften und ist nicht verantwortlich für deren Inhalte. Die Rechte liegen in der Regel bei den Herausgebern beziehungsweise den externen Rechteinhabern. Das Veröffentlichen von Bildern in Print- und Online-Publikationen sowie auf Social Media-Kanälen oder Webseiten ist nur mit vorheriger Genehmigung der Rechteinhaber erlaubt. [Mehr erfahren](#)

### **Conditions d'utilisation**

L'ETH Library est le fournisseur des revues numérisées. Elle ne détient aucun droit d'auteur sur les revues et n'est pas responsable de leur contenu. En règle générale, les droits sont détenus par les éditeurs ou les détenteurs de droits externes. La reproduction d'images dans des publications imprimées ou en ligne ainsi que sur des canaux de médias sociaux ou des sites web n'est autorisée qu'avec l'accord préalable des détenteurs des droits. [En savoir plus](#)

### **Terms of use**

The ETH Library is the provider of the digitised journals. It does not own any copyrights to the journals and is not responsible for their content. The rights usually lie with the publishers or the external rights holders. Publishing images in print and online publications, as well as on social media channels or websites, is only permitted with the prior consent of the rights holders. [Find out more](#)

**Download PDF:** 13.01.2026

**ETH-Bibliothek Zürich, E-Periodica, <https://www.e-periodica.ch>**

membri seguenti: Alessandra Bascio, Cathy Eugster, Christophe Croset, Marcel Kühni (webmaster), Jérôme Ray, Mario Ritschard e Laurent Berset. Li ringrazio sentitamente per l'eccellente collaborazione e il loro impegno nel nostro settore professionale. Ringrazio pure tutte le persone che hanno contribuito al buon funzionamento del settore Comunicazione, cioè il comitato centrale PGS e il team di traduzione composto da Raffaella Morosoli, Viviane Rutishauser e Paul Richle.

*Responsabile del settore Comunicazione*  
Laurent Berset



CENTRO DI FORMAZIONE

GEOMATICA

SVIZZERA

### Centro di formazione Geomatica Svizzera

Già da anni il nostro fiduciario Marc Zahnd e il nostro giurista hanno, a più riprese, attirato la nostra attenzione sul fatto che le attività del CF-Geo comportassero vari rischi per la PGS. Dal 7 novembre 2011 il CF-Geo è ufficialmente registrato come cooperativa. Visto che ormai si tratta di un organismo giuridicamente indipendente, la responsabilità sarà solo di spettanza del CF-Geo. In qualità di commissione paritetica, la commissione GQ non è toccata da questo adeguamento. Il settore della formazione continua della PGS continua a essere di competenza di Andy Reimers.

Il 2 dicembre 2011 c'è stata la tradizionale festa per consegna dei diplomi ai diplomandi che hanno superato con successo gli esami nel 2012 presso la Scuola professionale di Zurigo (BBZ). Ruedi Küntzel si è congratolato, a nome degli organismi responsabili, con i nuovi diplomati. Heinz Busch (BSF Swissphoto AG) ha ammaliato il pubblico con una brillante presentazione. Le dichiarazioni sulle sue tappe professionali e i suoi aneddoti personali hanno dimostrato quali sono le decisioni e le mancate decisioni che hanno influenzato il suo iter professionale. Con il suo intervento avvincente ha fatto scoppiare dalle risate il pubblico, inducendo ognuno a riflettere sul proprio sviluppo personale. Il virtuoso della chitarra Matthias Kirchner ha intrattenuto i presenti con note sublimi. Stefan Andenmatten (presidente comm. GQ) ha consegnato i diplomi ai nuovi diplomati. La serata si è conclusa con un particolare aperitivo del tutto riuscito.

L'anno scorso 18 partecipanti della Svizzera te-

desca e cinque della Svizzera romanda hanno superato con successo l'esame finale. Negli ultimi cinque anni 154 geomatici dei suoi sessi hanno ricevuto l'attestato federale di capacità. Purtroppo la comm. GQ non è riuscita a ultimare l'ordinamento d'esame e le linee guida. Quest'anno il presidente della comm. GQ Stefan Andenmatten spera di ricevere definitivamente l'autorizzazione dall'UFFT. Noi tutti ringraziamo tutti i membri della comm. GQ per la piacevole collaborazione.

In Romandia ha luogo con successo già la terza sessione dei corsi di preparazione. Tutti i moduli e i corsi sono assiduamente frequentati. Cogliamo l'occasione per ringraziare il team impegnato della Svizzera romanda.


Nel 2011 sono partiti anche i primi moduli (Punti fissi, Competenze personali, Geomatica nell'edilizia) nella Svizzera italiana. Nel 2012


speriamo di riuscire a consegnare i primi attestati di capacità in Ticino.

Abbiamo concluso con successo il nostro progetto Guatemala. Nell'estate 2011 sono iniziati i primi cicli di formazione e aggiornamento professionale, improntati sul sistema modulare del CF-Geo.


In Svizzera tutti i corsi e moduli sono ben frequentati. La formazione continua è un tema centrale nel settore della geomatica! I docenti, i collaboratori, gli amici, le associazioni professionali, gli uffici, tutti altamente impegnati, consentono al nostro settore – attraverso il CF-Geo – di disporre di un'eccelsa istituzione di formazione continua. Roli Theiler e il sottoscritto ringraziamo tutti di cuore.


*Responsabile della formazione continua*  
Andreas Reimers






**Geozone AG**  
Oberdorfstrasse 8  
8153 Rümlang  
044 8170121  
info@geozone.ch  
www.geozone.ch





John Deere Company  
www.navcomtech.com

**LAND-PAK**



- Ultra RTK (bereit für GPS + Glonass + Galileo)
- GSM 3G Network RTK Support Swipos
- Lebenslange StarFire Lizenz (5 cm horizontal im autonomen Betrieb, RTK Extend™ während Basisstation-Ausfällen)