

Zeitschrift: Geomatik Schweiz : Geoinformation und Landmanagement =
Géomatique Suisse : géoinformation et gestion du territoire =
Geomatica Svizzera : geoinformazione e gestione del territorio

Herausgeber: geosuisse : Schweizerischer Verband für Geomatik und
Landmanagement

Band: 110 (2012)

Heft: 10

Werbung

Nutzungsbedingungen

Die ETH-Bibliothek ist die Anbieterin der digitalisierten Zeitschriften auf E-Periodica. Sie besitzt keine Urheberrechte an den Zeitschriften und ist nicht verantwortlich für deren Inhalte. Die Rechte liegen in der Regel bei den Herausgebern beziehungsweise den externen Rechteinhabern. Das Veröffentlichen von Bildern in Print- und Online-Publikationen sowie auf Social Media-Kanälen oder Webseiten ist nur mit vorheriger Genehmigung der Rechteinhaber erlaubt. [Mehr erfahren](#)

Conditions d'utilisation

L'ETH Library est le fournisseur des revues numérisées. Elle ne détient aucun droit d'auteur sur les revues et n'est pas responsable de leur contenu. En règle générale, les droits sont détenus par les éditeurs ou les détenteurs de droits externes. La reproduction d'images dans des publications imprimées ou en ligne ainsi que sur des canaux de médias sociaux ou des sites web n'est autorisée qu'avec l'accord préalable des détenteurs des droits. [En savoir plus](#)

Terms of use

The ETH Library is the provider of the digitised journals. It does not own any copyrights to the journals and is not responsible for their content. The rights usually lie with the publishers or the external rights holders. Publishing images in print and online publications, as well as on social media channels or websites, is only permitted with the prior consent of the rights holders. [Find out more](#)


Download PDF: 06.03.2026

ETH-Bibliothek Zürich, E-Periodica, <https://www.e-periodica.ch>

geschlagenen Baumstümpfen, hier hast du's schön, nicht wahr? Deine gefalteten Hände sollen gegen Osten zeigen; sie beten unserem Mandala entgegen. Innig gefaltete Hände sind die besten Zeugen, das sag ich immer zur Regula. Was für ein Mandala wärst du denn gern? Vielleicht eins, dass der Gian schon fertig ausgemalt hat? Violett und orange, und all die verschlungenen Ornamente! Lass mich überlegen... So vielleicht: Dein Becken ist die Mitte, daraus fliessen die Mittelfussknochen, der Schädel kommt ganz zuoberst zu liegen. Er ist das Tor zur Achtsamkeit, doch erst musst du modern; wie lang brauchst du dazu? Wochen oder Monate? Du hast Zeit genug, es wird Winter. Im Frühling erst pflanzen wir unsere Kräuter. Ja, Alois, während ich dich in Stücke

schneide, näht Regula schon die Laven-delkissen; uns bleibt die ganze Arbeit, während du faul rumliegst. Mandalama-len verleiht Ruhe und Gelassenheit, ich sag es immerzu; so komm und fülle mir die Grube auf.


Die CD «Schreckmümpfeli – schauerhaft schöne Hörspiele aus der Vermessung» kann über shop@100JahreAV-be.ch oder direkt www.100JahreAV-be.ch bestellt werden.



Wer abonniert, ist immer informiert!

Geomatik Schweiz vermittelt Fachwissen – aus der Praxis, für die Praxis.

Jetzt bestellen!



Bestelltalon

Ja, ich **profitiere** von diesem Angebot und bestelle Geomatik Schweiz für:

- 1-Jahres-Abonnement Fr. 96.– Inland (12 Ausgaben)
- 1-Jahres-Abonnement Fr. 120.– Ausland (12 Ausgaben)

Name	Vorname
Firma/Betrieb	
Strasse/Nr.	PLZ/Ort
Telefon	Fax
Unterschrift	E-Mail

Bestelltalon einsenden/faxen an: SIGImedia AG, Pfaffacherweg 189, Postfach 19, CH-5246 Scherz
Telefon 056 619 52 52, Fax 056 619 52 50, verlag@geomatik.ch

234B

234SP

248 m.s.m.

Professionelles web-basiertes Geografisches Informationssystem

233C

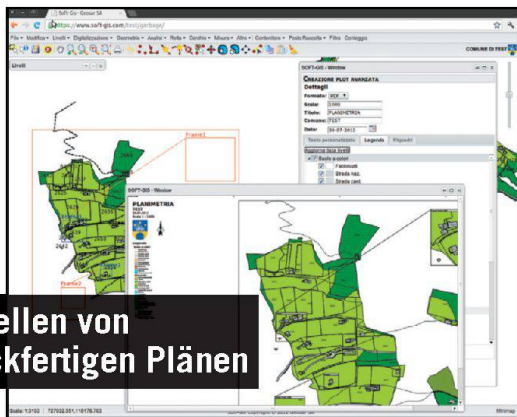
233D

399

399A

398A

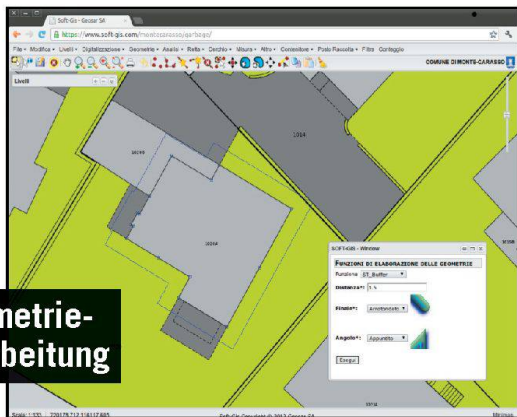
Erstellen von druckfertigen Plänen



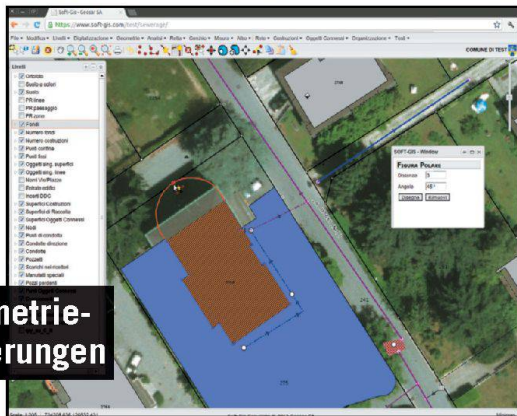
Verwaltung von Vermessungsdaten



Geometrie-Bearbeitung



Geometrie-Änderungen



Professionelles web-basiertes GIS

Unbegrenzte Anzahl von Benutzern und Lizenzen

Planung und Visualisierung

Erweiterte Daten-und Geometrie-Bearbeitung

Datenverwaltung und Modellierung

Import / Export von Daten in verschiedenen Formaten

Geodaten-Analyse und Bearbeitung

Drucken und Plotten

GEOSAR SA
SOFTWARE DEVELOPMENT
www.soft-gis.com